



ПОСТАНОВЛЕНИЕ

18.07.2022

г.Казань

КАРАР

№ 693

О внесении изменений в постановление Кабинета Министров Республики Татарстан от 05.03.2008 № 141 «Об объявлении природных объектов Дрожжановского муниципального района памятниками природы регионального значения»

Кабинет Министров Республики Татарстан ПОСТАНОВЛЯЕТ:

Внести в постановление Кабинета Министров Республики Татарстан от 05.03.2008 № 141 «Об объявлении природных объектов Дрожжановского муниципального района памятниками природы регионального значения» (с изменениями, внесенными постановлением Кабинета Министров Республики Татарстан от 08.08.2011 № 641) следующие изменения:

в преамбуле слова «и Законом Республики Татарстан от 16.10.1997 № 1360 «Об особо охраняемых природных территориях» исключить;

в пункте 1 слова «600,3 гектара» заменить словами «607,6 гектара»;

в пункте 2:

абзац второй изложить в следующей редакции:

«графическое описание местоположения границ памятника природы регионального значения «Биби-Айша»;

абзац шестой изложить в следующей редакции:

«графическое описание местоположения границ памятника природы регионального значения «Чистая поляна»;

абзац десятый изложить в следующей редакции:

«графическое описание местоположения границ памятника природы регионального значения «Мордовские луга»;

пункт 3 изложить в следующей редакции:

«3. Контроль за исполнением настоящего постановления возложить на Государственный комитет Республики Татарстан по биологическим ресурсам.»;

дополнить указанное постановление:

графическим описанием местоположения границ памятника природы регионального значения «Биби-Айша» (прилагается);

графическим описанием местоположения границ памятника природы регионального значения «Чистая поляна» (прилагается);

графическим описанием местоположения границ памятника природы регионального значения «Мордовские луга» (прилагается).

Премьер-министр
Республики Татарстан



А.В.Песошин

Утверждено
 постановлением
 Кабинета Министров
 Республики Татарстан
 от 05.03.2008 № 141
 (в редакции постановления
 Кабинета Министров
 Республики Татарстан
 от 18.07. 2022 № 693)

Графическое описание местоположения границ
 памятника природы регионального значения «Биби-Айша»

Раздел 1

Сведения об объекте		
№ п/п	Характеристики объекта	Описание характеристик
1	Местоположение объекта	Республика Татарстан, Дрожжановский муниципальный район, Большецельнинское сельское поселение
2	Площадь объекта +/- величина погрешности определения площади (P +/- Дельта P)	734 743 кв.м +/- 4 716 кв.м
3	Иные характеристики объекта	-

Раздел 2

Сведения о местоположении границ объекта					
1. Система координат: МСК-16					
2. Сведения о характерных точках границ объекта					
Обозначение характерных точек границ	Координаты, метров		Метод определения координат характерной точки	Средняя квадратическая погрешность положения характерной точки (Mt), метров	Описание обозначения точки на местности (при наличии)
	X	Y			
1	2	3	4	5	6
1	352805.13	1222432.17	Картометрический	12.50	-
2	352774.22	1222517.62	Картометрический	12.50	-
3	352576.06	1222539.44	Картометрический	12.50	-
4	352562.12	1222555.19	Картометрический	12.50	-
5	352505.76	1222574.59	Картометрический	12.50	-
6	352484.55	1222574.59	Картометрический	12.50	-
7	352464.55	1222566.71	Картометрический	12.50	-
8	352371.22	1222563.07	Картометрический	12.50	-
9	352353.65	1222560.04	Картометрический	12.50	-
10	352328.19	1222580.65	Картометрический	12.50	-

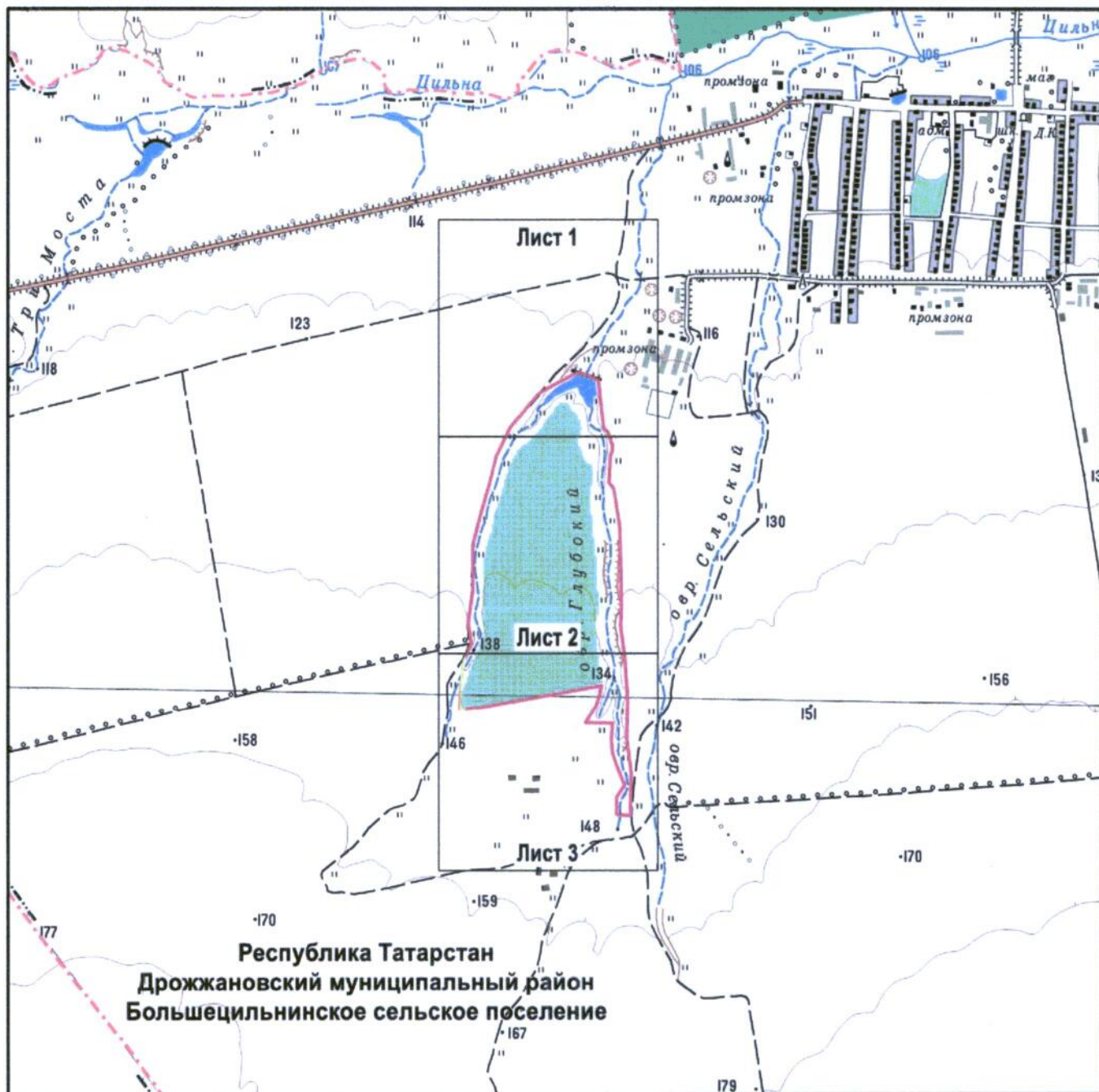
1	2	3	4	5	6
11	352171.84	1222607.31	Картометрический	12.50	-
12	351843.38	1222613.98	Картометрический	12.50	-
13	351771.26	1222609.13	Картометрический	12.50	-
14	351646.42	1222626.10	Картометрический	12.50	-
15	351464.62	1222637.61	Картометрический	12.50	-
16	351309.48	1222633.98	Картометрический	12.50	-
17	351168.88	1222653.97	Картометрический	12.50	-
18	350995.56	1222648.52	Картометрический	12.50	-
19	351000.41	1222593.37	Картометрический	12.50	-
20	351073.13	1222593.98	Картометрический	12.50	-
21	351120.40	1222626.70	Картометрический	12.50	-
22	351202.82	1222592.16	Картометрический	12.50	-
23	351254.33	1222575.19	Картометрический	12.50	-
24	351302.81	1222571.56	Картометрический	12.50	-
25	351372.50	1222575.19	Картометрический	12.50	-
26	351373.72	1222464.29	Картометрический	12.50	-
27	351443.41	1222508.53	Картометрический	12.50	-
28	351478.41	1222520.72	Аналитический	12.50	-
29	351525.22	1222530.95	Картометрический	12.50	-
30	351435.53	1222027.35	Картометрический	12.50	-
31	351430.08	1221948.57	Картометрический	12.50	-
32	351487.65	1221950.39	Картометрический	12.50	-
33	351623.40	1221961.30	Картометрический	12.50	-
34	351697.94	1221995.84	Картометрический	12.50	-
35	351779.75	1221983.11	Картометрический	12.50	-
36	351913.07	1222001.29	Картометрический	12.50	-
37	352101.54	1222001.90	Картометрический	12.50	-
38	352232.44	1222035.84	Картометрический	12.50	-
39	352349.40	1222069.77	Картометрический	12.50	-
40	352459.70	1222096.44	Картометрический	12.50	-
41	352577.87	1222154.62	Картометрический	12.50	-
42	352713.02	1222268.55	Картометрический	12.50	-
43	352730.59	1222290.36	Картометрический	12.50	-
44	352776.65	1222382.48	Картометрический	12.50	-
1	352805.13	1222432.17	Картометрический	12.50	-

3. Сведения о характерных точках части (частей) границы объекта

Обозначение характерных точек части границы	Координаты, метров		Метод определения координат характерной точки	Средняя квадратиче- ская погрешность положения характерной точки (Mt), метров	Описание обозначения точки на местности (при наличии)
	X	Y			
1	2	3	4	5	6
-	-	-	-	-	-

Раздел 4
 План границ объекта –
 памятника природы регионального значения «Биби-Айша»

Обзорная схема границ объекта



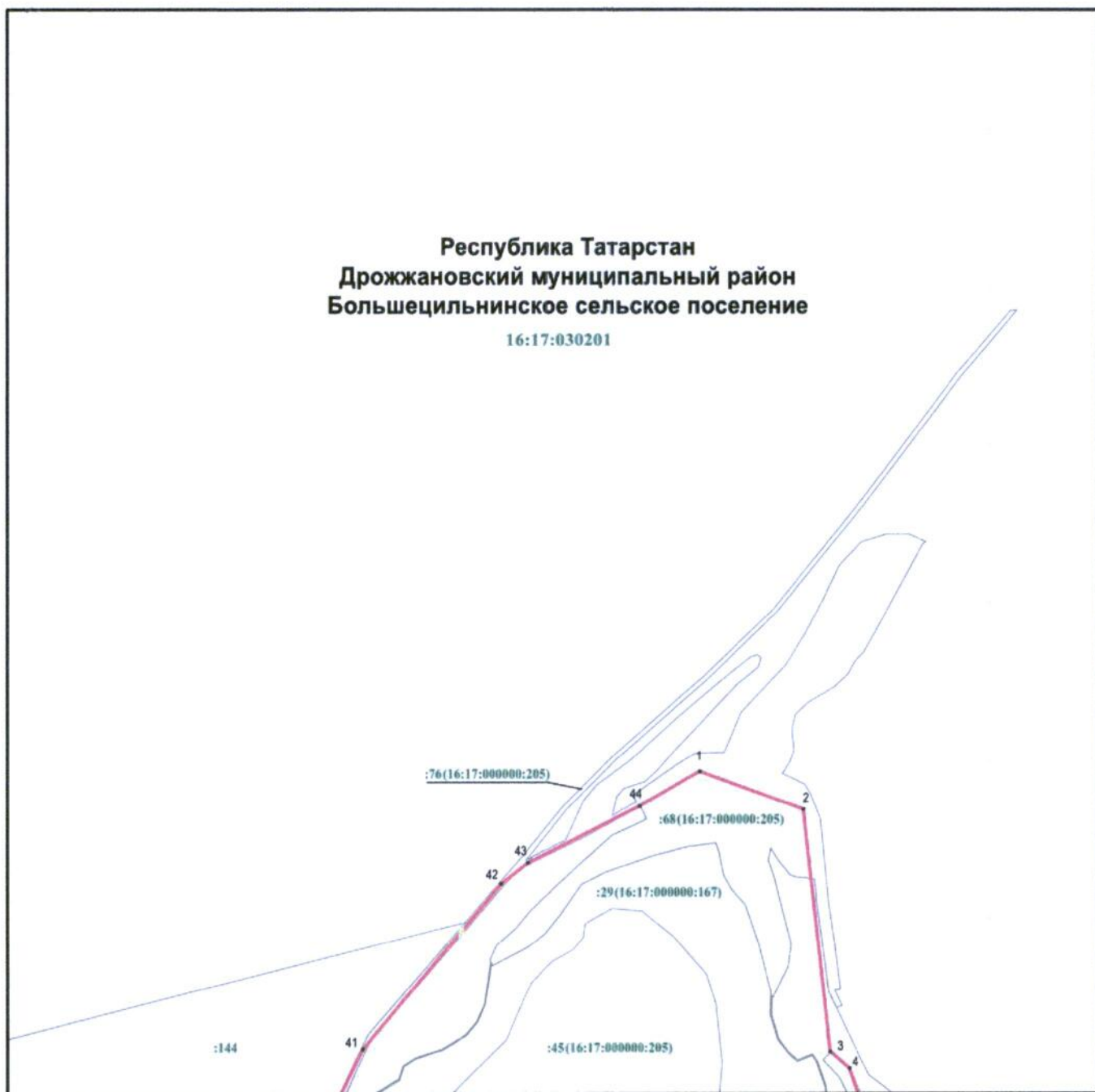
Масштаб 1 : 25 000

Используемые условные знаки и обозначения

- — граница объекта
- - - — граница муниципального района, городского округа

Раздел 4
 План границ объекта –
 памятника природы регионального значения «Биби-Айша»

Лист 1



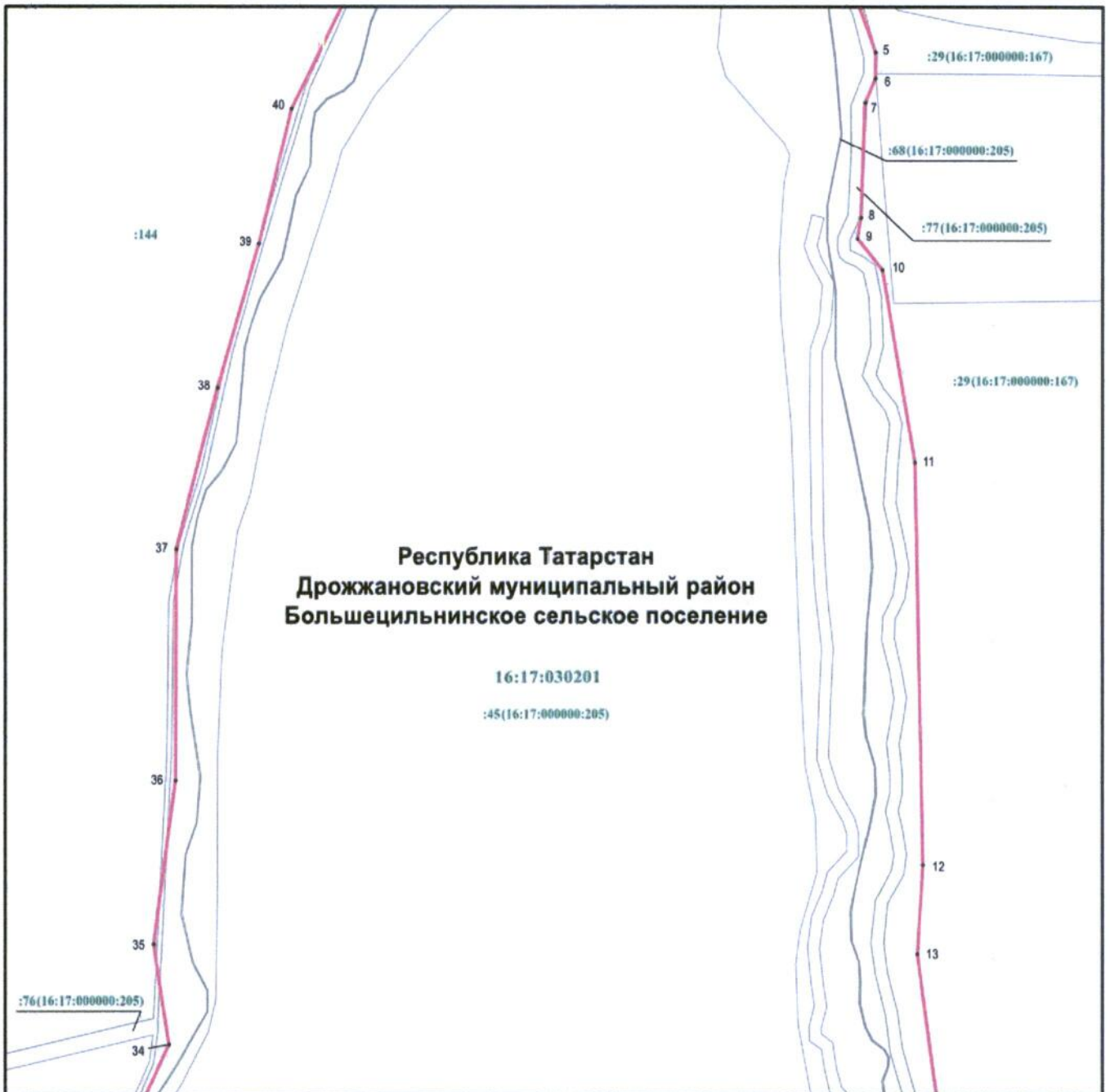
Масштаб 1 : 5 000

Используемые условные знаки и обозначения

- 1 – обозначение характерной точки границ объекта
- (red line) – граница объекта
- (green line) – граница кадастрового квартала
- (blue line) – граница земельного участка
- 16:17:030201 – номер кадастрового квартала
- :144 – кадастровый номер земельного участка
- (16:17:000000:205) – кадастровый номер единого землепользования

Раздел 4
План границ объекта –
памятника природы регионального значения «Биби-Айша»

Лист 2




Масштаб 1 : 5 000

Используемые условные знаки и обозначения

- 14 – обозначение характерной точки границ объекта
- (pink line) – граница объекта
- (blue line) – граница кадастрового квартала
- (grey line) – граница земельного участка
- 16:17:030201 – номер кадастрового квартала
- :29 – кадастровый номер земельного участка
- (16:17:000000:205) – кадастровый номер единого землепользования

Раздел 4
План границ объекта –
памятника природы регионального значения «Биби-Айша»

Лист 3



Масштаб 1 : 5 000

Используемые условные знаки и обозначения

- 5 – обозначение характерной точки границ объекта
- (pink line) – граница объекта
- (green line) – граница кадастрового квартала
- (blue line) – граница земельного участка
- 16:17:030201 – номер кадастрового квартала
- :29 – кадастровый номер земельного участка
- (16:17:000000:205) – кадастровый номер единого землепользования.

Утверждено
 постановлением
 Кабинета Министров
 Республики Татарстан
 от 05.03.2008 № 141
 (в редакции постановления
 Кабинета Министров
 Республики Татарстан
 от 18.07. 2022 № 693)

Графическое описание местоположения границ
 памятника природы регионального значения «Чистая поляна»

Раздел 1

Сведения об объекте		
№ п/п	Характеристики объекта	Описание характеристик
1	Местоположение объекта	Республика Татарстан, Дрожжановский муниципальный район, Шланговское и Матакское сельские поселения
2	Площадь объекта +/- величина погрешности определения площади (P +/- Дельта P)	2 697 348 кв.м +/- 171 566 кв.м
3	Иные характеристики объекта	-

Раздел 2

Сведения о местоположении границ объекта					
1. Система координат: МСК-16					
2. Сведения о характерных точках границ объекта					
Обозначение характерных точек границ	Координаты, метров		Метод определения координат характерной точки	Средняя квадратическая погрешность положения характерной точки (Mt), метров	Описание обозначения точки на местности (при наличии)
	X	Y			
1	2	3	4	5	6
1	367439.24	1193636.04	Картометрический	12.50	-
2	367634.62	1194151.40	Картометрический	12.50	-
3	367714.13	1194270.42	Картометрический	12.50	-
4	367750.73	1194364.48	Картометрический	12.50	-
5	367721.40	1194376.35	Картометрический	12.50	-
6	367671.46	1194350.42	Картометрический	12.50	-
7	367609.16	1194481.07	Картометрический	12.50	-
8	367470.14	1194466.89	Картометрический	12.50	-

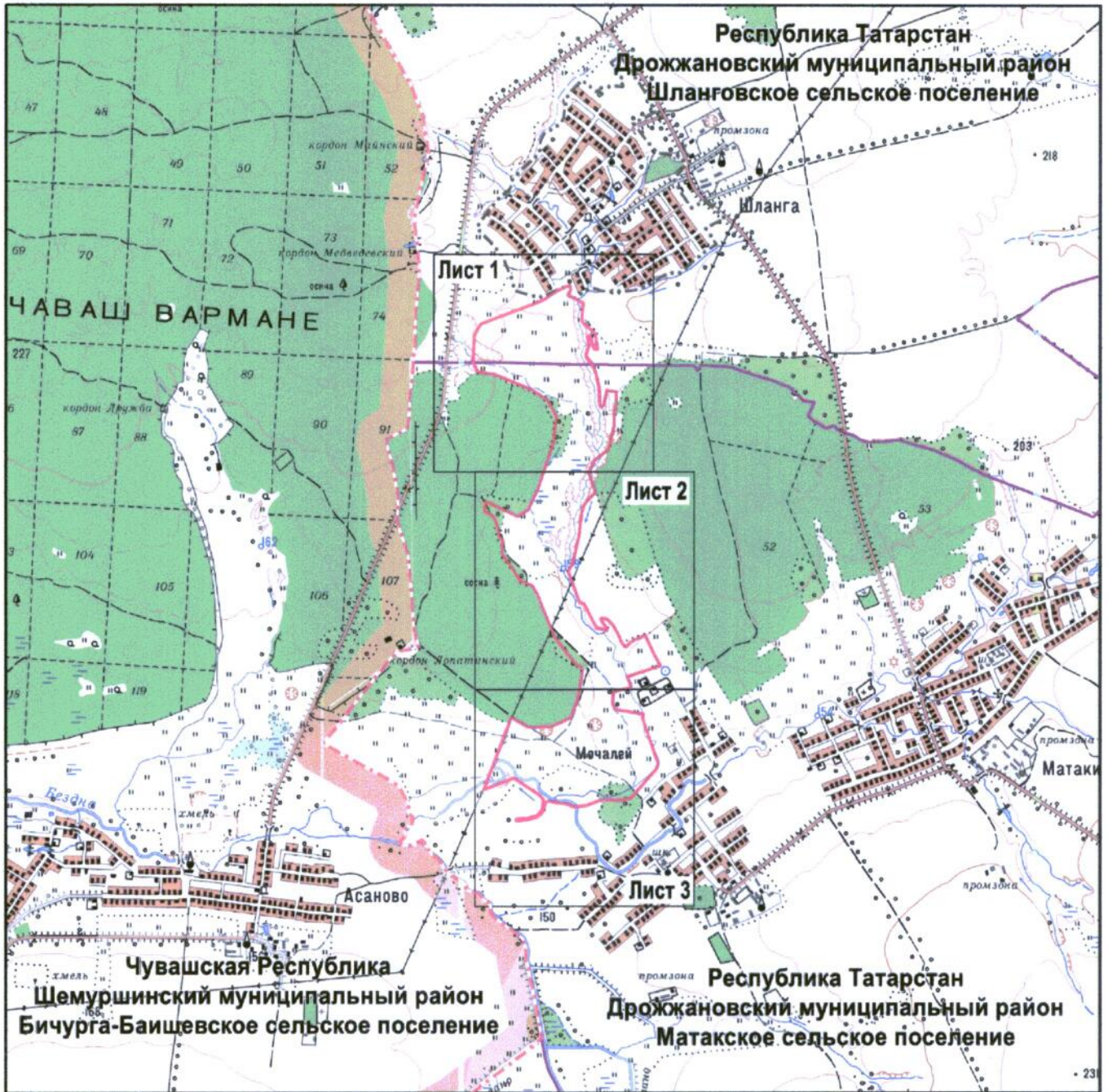
1	2	3	4	5	6
9	367439.84	1194483.86	Картометрический	12.50	-
10	367360.45	1194577.80	Картометрический	12.50	-
11	367231.98	1194599.01	Картометрический	12.50	-
12	367228.95	1194568.10	Картометрический	12.50	-
13	367339.85	1194532.34	Картометрический	12.50	-
14	367337.43	1194513.56	Картометрический	12.50	-
15	367265.92	1194525.68	Картометрический	12.50	-
16	367187.74	1194498.41	Картометрический	12.50	-
17	367162.29	1194504.47	Картометрический	12.50	-
18	367125.32	1194545.68	Картометрический	12.50	-
19	367033.81	1194585.07	Картометрический	12.50	-
20	366906.55	1194609.31	Картометрический	12.50	-
21	366775.65	1194613.55	Картометрический	12.50	-
22	366766.56	1194630.52	Картометрический	12.50	-
23	366775.04	1194645.06	Картометрический	12.50	-
24	366896.25	1194672.94	Картометрический	12.50	-
25	366885.94	1194749.30	Картометрический	12.50	-
26	366795.04	1194749.30	Картометрический	12.50	-
27	366714.44	1194732.94	Картометрический	12.50	-
28	366607.18	1194731.72	Картометрический	12.50	-
29	366416.28	1194686.88	Картометрический	12.50	-
30	366327.80	1194577.80	Картометрический	12.50	-
31	366230.84	1194520.83	Картометрический	12.50	-
32	366068.42	1194579.00	Картометрический	12.50	-
33	365995.70	1194508.71	Картометрический	12.50	-
34	365938.74	1194469.93	Картометрический	12.50	-
35	365712.09	1194444.47	Картометрический	12.50	-
36	365481.80	1194391.14	Картометрический	12.50	-
37	365423.62	1194355.99	Картометрический	12.50	-
38	365173.94	1194451.74	Картометрический	12.50	-
39	365159.40	1194486.89	Картометрический	12.50	-
40	364967.90	1194591.13	Картометрический	12.50	-
41	364947.29	1194667.49	Картометрический	12.50	-
42	364942.01	1194673.54	Картометрический	12.50	-
43	364954.01	1194675.28	Картометрический	12.50	-
44	364973.76	1194666.53	Картометрический	12.50	-
45	365016.75	1194632.77	Картометрический	12.50	-
46	365036.50	1194624.01	Картометрический	12.50	-
47	365041.00	1194631.51	Картометрический	12.50	-
48	365041.50	1194657.01	Картометрический	12.50	-
49	365037.76	1194669.76	Картометрический	12.50	-
50	365025.01	1194690.02	Картометрический	12.50	-
51	364985.77	1194723.02	Картометрический	12.50	-
52	364950.28	1194745.78	Картометрический	12.50	-
53	364903.78	1194770.04	Картометрический	12.50	-
54	364853.04	1194791.06	Картометрический	12.50	-
55	364812.29	1194816.31	Картометрический	12.50	-

1	2	3	4	5	6
56	364813.55	1194839.81	Картометрический	12.50	-
57	364842.30	1194864.06	Картометрический	12.50	-
58	364851.81	1194878.55	Картометрический	12.50	-
59	364896.33	1194963.04	Картометрический	12.50	-
60	364907.58	1194986.54	Картометрический	12.50	-
61	364893.33	1194992.54	Картометрический	12.50	-
62	364892.33	1194993.04	Картометрический	12.50	-
63	364879.59	1194998.55	Картометрический	12.50	-
64	364755.60	1195060.08	Картометрический	12.50	-
65	364673.11	1195102.09	Картометрический	12.50	-
66	364671.36	1195103.10	Картометрический	12.50	-
67	364672.41	1195105.53	Картометрический	12.50	-
68	364654.26	1195115.29	Картометрический	12.50	-
69	364565.13	1194844.20	Картометрический	12.50	-
70	364477.40	1194872.45	Картометрический	12.50	-
71	364476.03	1194867.62	Картометрический	12.50	-
72	364444.55	1194731.73	Картометрический	12.50	-
73	364398.47	1194722.81	Аналитический	0.30	-
74	364352.03	1194719.42	Картометрический	12.50	-
75	364347.03	1194721.92	Картометрический	12.50	-
76	364322.80	1194734.59	Картометрический	12.50	-
77	364299.20	1194743.18	Аналитический	0.30	-
78	364298.51	1194747.30	Картометрический	12.50	-
79	364260.81	1194971.83	Картометрический	12.50	-
80	364260.88	1194974.10	Картометрический	12.50	-
81	364227.96	1194966.37	Картометрический	12.50	-
82	363867.53	1195091.41	Картометрический	12.50	-
83	363840.66	1195089.59	Картометрический	12.50	-
84	363843.37	1195088.04	Картометрический	12.50	-
85	363812.56	1195082.09	Картометрический	12.50	-
86	363578.91	1194872.32	Картометрический	12.50	-
87	363560.73	1194794.75	Картометрический	12.50	-
88	363563.15	1194634.76	Картометрический	12.50	-
89	363519.52	1194509.92	Картометрический	12.50	-
90	363506.18	1194399.63	Картометрический	12.50	-
91	363528.00	1194358.42	Картометрический	12.50	-
92	363542.55	1194248.12	Картометрический	12.50	-
93	363551.66	1194195.12	Аналитический	0.10	-
94	363547.91	1194178.62	Аналитический	0.10	-
95	363530.91	1194165.87	Аналитический	0.10	-
96	363491.40	1194158.13	Картометрический	12.50	-
97	363467.40	1194148.64	Аналитический	0.10	-
98	363448.15	1194135.39	Аналитический	0.10	-
99	363422.89	1194099.15	Аналитический	0.10	-
100	363406.88	1194055.90	Аналитический	0.10	-
101	363402.63	1194028.15	Аналитический	0.10	-
102	363393.61	1193977.90	Картометрический	12.50	-

1	2	3	4	5	6
103	363390.35	1193929.66	Аналитический	0.10	-
104	363398.60	1193924.65	Аналитический	0.10	-
105	363405.10	1193927.65	Аналитический	0.10	-
106	363408.11	1193944.15	Аналитический	0.10	-
107	363414.62	1194011.65	Аналитический	0.10	-
108	363424.14	1194068.15	Аналитический	0.10	-
109	363435.64	1194097.89	Аналитический	0.10	-
110	363441.39	1194106.14	Аналитический	0.10	-
111	363469.90	1194135.89	Аналитический	0.10	-
112	363487.65	1194144.13	Аналитический	0.10	-
113	363516.15	1194148.12	Аналитический	0.10	-
114	363563.15	1194152.61	Аналитический	0.10	-
115	363572.65	1194149.36	Аналитический	0.10	-
116	363610.14	1194107.35	Аналитический	0.10	-
117	363737.68	1193907.54	Картометрический	12.50	-
118	363645.57	1193660.28	Картометрический	12.50	-
119	364235.83	1193888.15	Картометрический	12.50	-
120	364154.62	1194031.16	Картометрический	12.50	-
121	364157.05	1194210.55	Картометрический	12.50	-
122	364228.56	1194379.02	Картометрический	12.50	-
123	364389.76	1194435.99	Картометрический	12.50	-
124	364610.35	1194473.56	Картометрический	12.50	-
125	364645.50	1194463.86	Картометрический	12.50	-
126	364653.98	1194427.50	Картометрический	12.50	-
127	364891.54	1194243.27	Картометрический	12.50	-
128	365072.13	1194169.34	Картометрический	12.50	-
129	365146.07	1194141.46	Картометрический	12.50	-
130	365235.76	1194101.47	Картометрический	12.50	-
131	365309.69	1194054.20	Картометрический	12.50	-
132	365353.33	1193956.02	Картометрический	12.50	-
133	365451.50	1193893.00	Картометрический	12.50	-
134	365569.07	1193811.79	Картометрический	12.50	-
135	365676.94	1193817.85	Картометрический	12.50	-
136	365712.09	1193786.34	Картометрический	12.50	-
137	365779.96	1193776.64	Картометрический	12.50	-
138	365872.08	1193743.92	Картометрический	12.50	-
139	365913.29	1193665.13	Картометрический	12.50	-
140	365995.70	1193674.83	Картометрический	12.50	-
141	365872.08	1193940.26	Картометрический	12.50	-
142	365921.77	1194021.47	Картометрический	12.50	-
143	366097.51	1194107.53	Картометрический	12.50	-
144	366458.70	1194227.52	Картометрический	12.50	-
145	366684.75	1194259.03	Картометрический	12.50	-
146	366811.40	1194187.52	Картометрический	12.50	-
147	366895.64	1194065.10	Картометрический	12.50	-
148	367027.15	1193749.98	Картометрический	12.50	-
149	367046.54	1193611.80	Картометрический	12.50	-

Раздел 4
 План границ объекта –
 памятника природы регионального значения «Чистая поляна»

Обзорная схема границ объекта



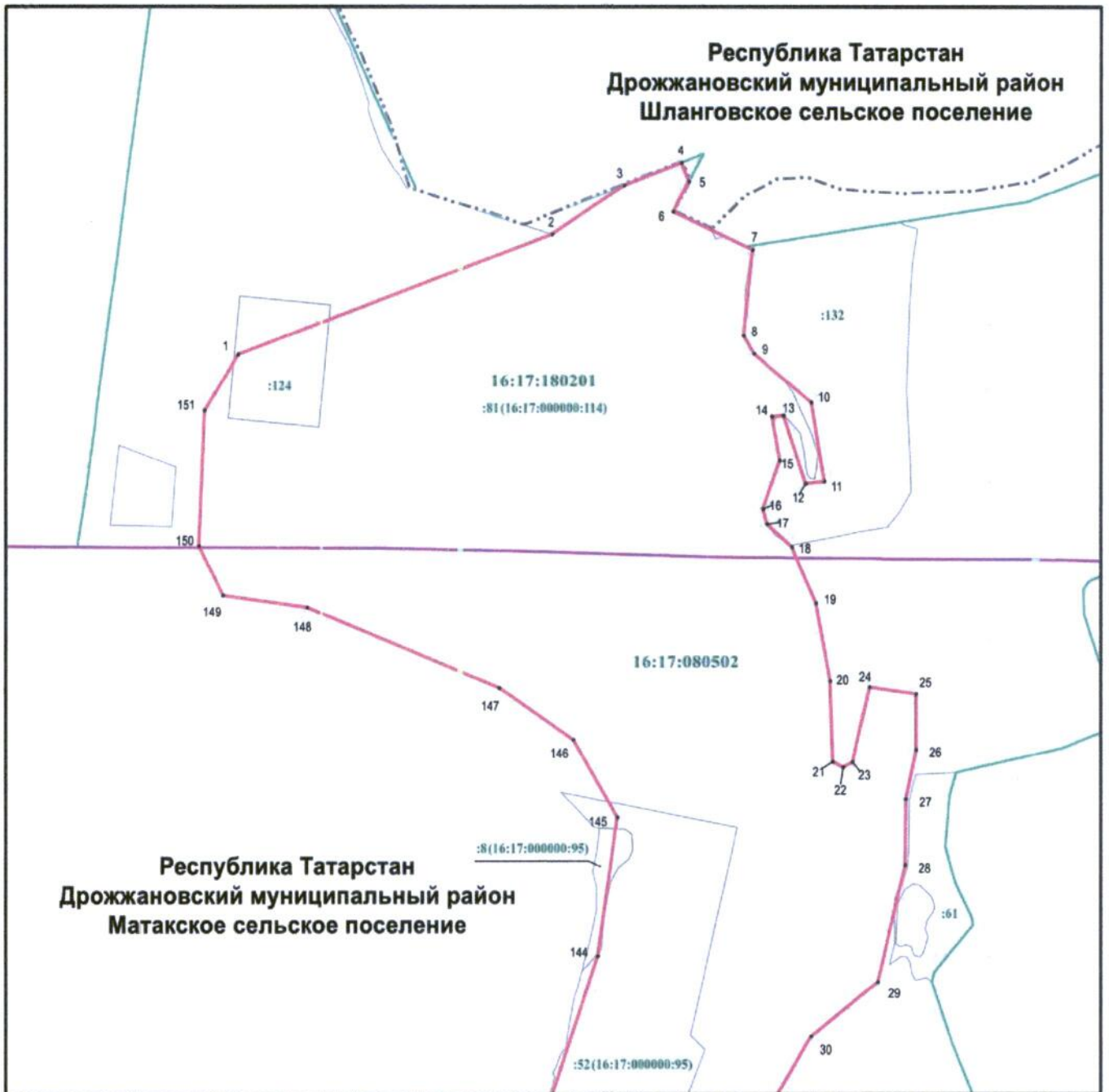
Масштаб 1 : 50 000

Используемые условные знаки и обозначения

- — граница объекта
- - - — граница муниципального района, городского округа
- — граница поселения
- - - — граница населенного пункта

Раздел 4
План границ объекта –
памятника природы регионального значения «Чистая поляна»

Лист 1



Масштаб 1 : 10 000

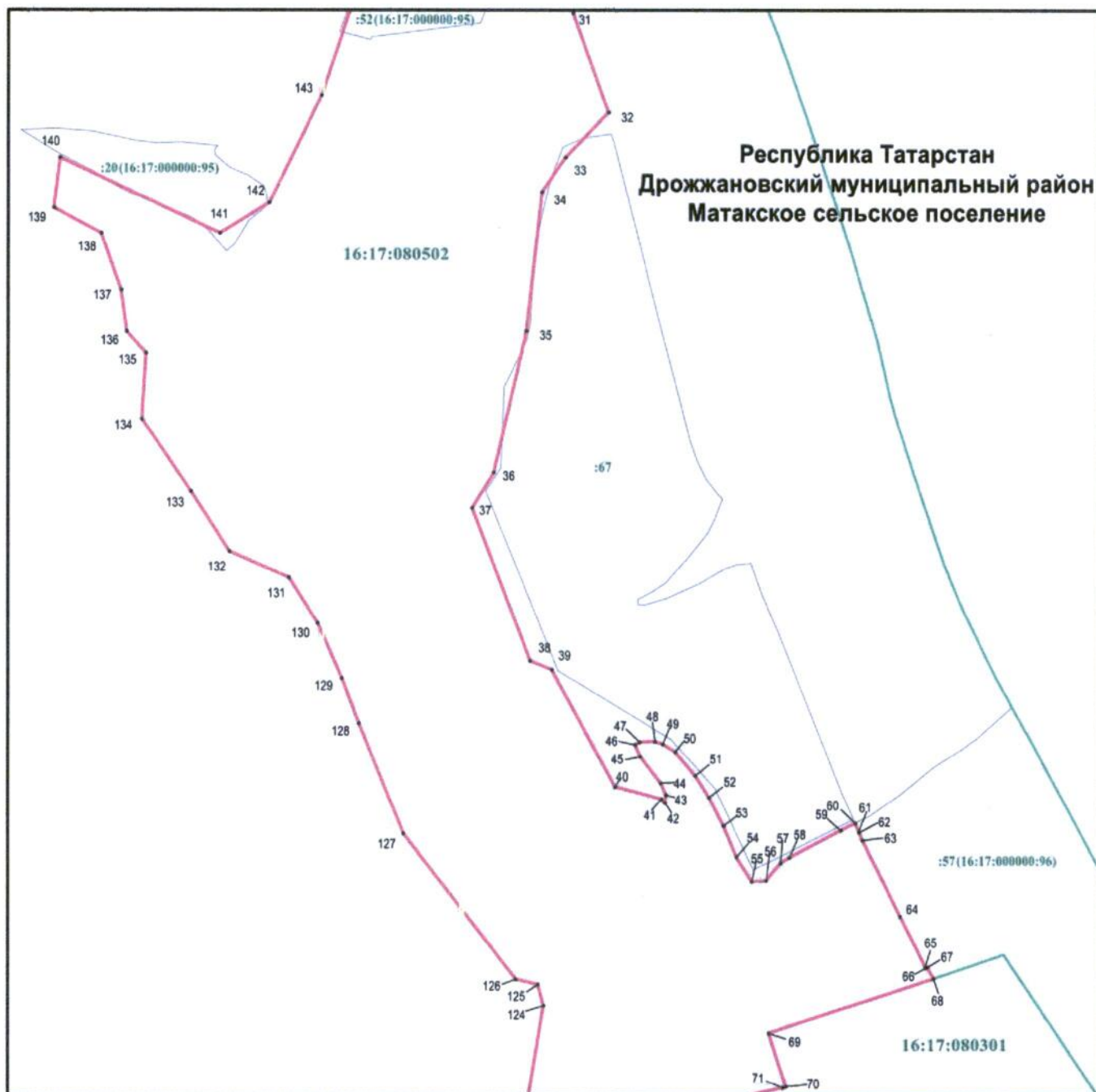
Используемые условные знаки и обозначения

- 1 – обозначение характерной точки границ объекта
- (red line) – граница объекта
- (pink line) – граница поселения
- · · — (dashed) – граница населенного пункта
- (green line) – граница кадастрового квартала
- (blue line) – граница земельного участка
- 16:17:180201 – номер кадастрового квартала
- :81 – кадастровый номер земельного участка
- (16:17:000000:114) – кадастровый номер единого землепользования

Раздел 4

План границ объекта –
памятника природы регионального значения «Чистая поляна»

Лист 2

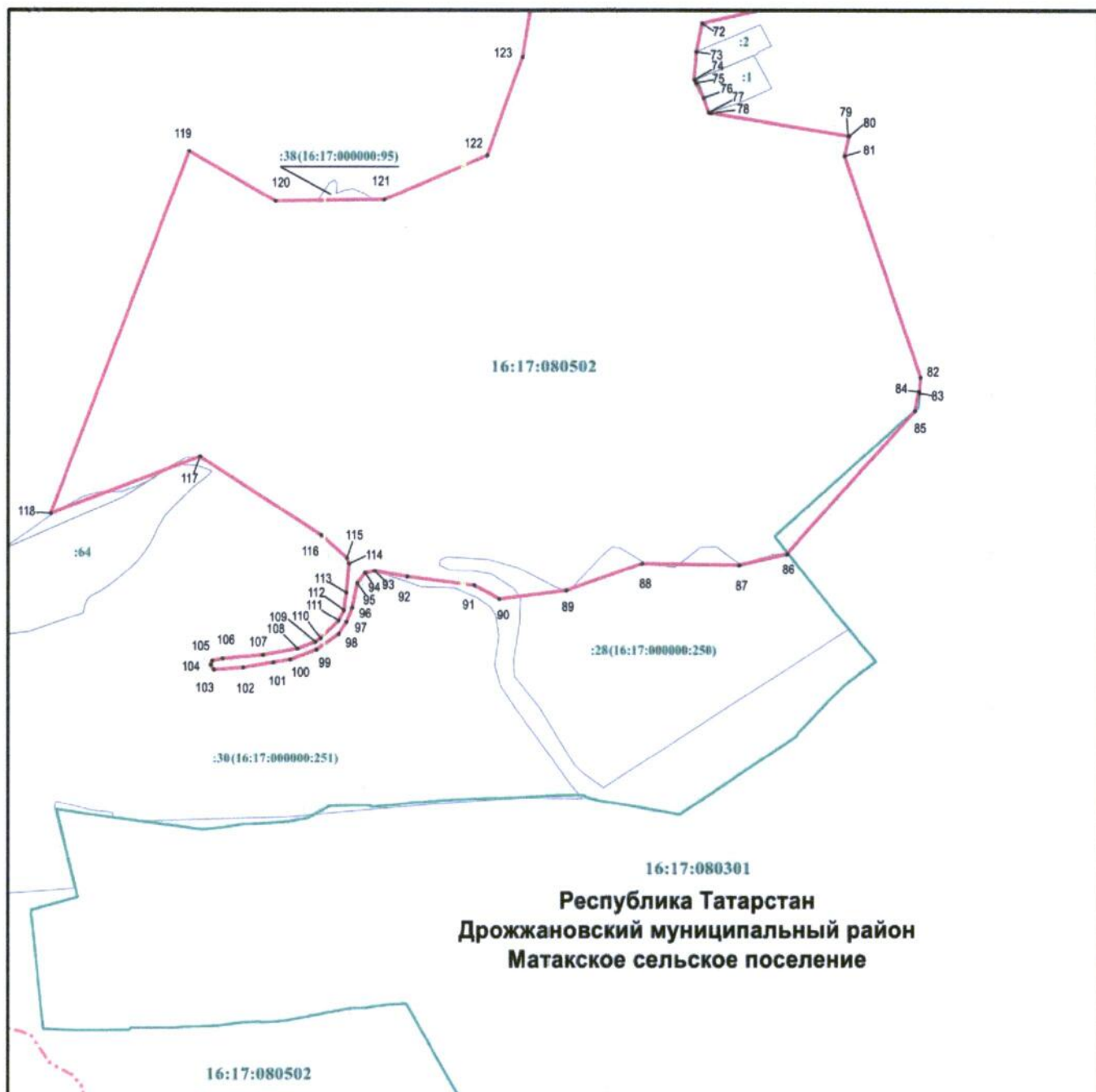


Используемые условные знаки и обозначения

- 31 – обозначение характерной точки границ объекта
- (pink) – граница объекта
- (green) – граница кадастрового квартала
- (blue) – граница земельного участка
- 16:17:080502 – номер кадастрового квартала
- :67 – кадастровый номер земельного участка
- (16:17:000000:95) – кадастровый номер единого землепользования

Раздел 4
План границ объекта –
памятника природы регионального значения «Чистая поляна»

Лист 3



Масштаб 1 : 10 000

Используемые условные знаки и обозначения

- 72 – обозначение характерной точки границ объекта
- (pink) – граница объекта
- (blue) – граница поселения
- (green) – граница кадастрового квартала
- (blue) – граница земельного участка
- 16:17:080301 – номер кадастрового квартала
- :28 – кадастровый номер земельного участка
- (16:17:000000:95) – кадастровый номер единого землепользования.

Утверждено
 постановлением
 Кабинета Министров
 Республики Татарстан
 от 05.03.2008 № 141
 (в редакции постановления
 Кабинета Министров
 Республики Татарстан
 от 18.07. 2022 № 693)

Графическое описание местоположения границ
 памятника природы регионального значения «Мордовские луга»

Раздел 1

Сведения об объекте		
№ п/п	Характеристики объекта	Описание характеристик
1	Местоположение объекта	Республика Татарстан, Дрожжановский муниципальный район, Нижнечекурское сельское поселение
2	Площадь объекта +/- величина погрешности определения площади (P +/- Дельта P)	341 005 кв.м +/- 52 943 кв.м
3	Иные характеристики объекта	-

Раздел 2

Сведения о местоположении границ объекта					
1. Система координат: МСК-16					
2. Сведения о характерных точках границ объекта					
Обозначение характерных точек границ	Координаты, метров		Метод определения координат характерной точки	Средняя квадратическая погрешность положения характерной точки (Mt), метров	Описание обозначения точки на местности (при наличии)
	X	Y			
1	2	3	4	5	6
1	344104.32	1191329.56	Картометрический	12.50	-
2	344110.28	1191362.00	Аналитический	0.10	-
3	344114.78	1191386.75	Аналитический	0.10	-
4	344126.30	1191459.25	Аналитический	0.10	-
5	344131.31	1191483.25	Аналитический	0.10	-
6	344134.56	1191515.74	Аналитический	0.10	-
7	344130.07	1191535.25	Аналитический	0.10	-
8	344121.82	1191553.00	Аналитический	0.10	-

1	2	3	4	5	6
9	344107.83	1191573.50	Аналитический	0.10	-
10	344095.84	1191600.00	Аналитический	0.10	-
11	344093.84	1191628.76	Аналитический	0.10	-
12	344095.10	1191644.00	Аналитический	0.10	-
13	344097.10	1191673.75	Аналитический	0.10	-
14	344095.86	1191698.00	Аналитический	0.10	-
15	344091.37	1191736.00	Аналитический	0.10	-
16	344095.13	1191775.25	Аналитический	0.10	-
17	344098.38	1191799.50	Аналитический	0.10	-
18	344111.64	1191829.25	Аналитический	0.10	-
19	344119.40	1191853.50	Аналитический	0.10	-
20	344125.65	1191877.00	Аналитический	0.10	-
21	344126.90	1191894.75	Аналитический	0.10	-
22	344128.91	1191925.24	Аналитический	0.10	-
23	344132.67	1191950.74	Аналитический	0.10	-
24	344134.67	1191970.99	Аналитический	0.10	-
25	344142.93	1192012.24	Аналитический	0.10	-
26	344146.70	1192109.99	Аналитический	0.10	-
27	344150.48	1192216.74	Аналитический	0.10	-
28	344152.50	1192285.99	Аналитический	0.10	-
29	344144.28	1192422.49	Аналитический	0.10	-
30	344160.04	1192488.98	Аналитический	0.10	-
31	344219.81	1192550.97	Аналитический	0.10	-
32	344291.61	1192761.70	Аналитический	0.10	-
33	344440.95	1193153.43	Картометрический	12.50	-
34	344417.83	1193174.43	Аналитический	2.50	-
35	344233.17	1193284.43	Аналитический	2.50	-
36	344332.10	1193623.10	Аналитический	2.50	-
37	344431.03	1193943.63	Аналитический	2.50	-
38	344445.97	1194015.10	Аналитический	2.50	-
39	344523.30	1194237.23	Аналитический	2.50	-
40	344549.43	1194299.90	Аналитический	2.50	-
41	344576.10	1194345.77	Аналитический	2.50	-
42	344589.17	1194354.57	Аналитический	2.50	-
43	344624.10	1194255.37	Аналитический	2.50	-
44	344760.10	1194200.70	Аналитический	2.50	-
45	344777.19	1194194.09	Аналитический	0.10	-
46	344804.94	1194183.33	Аналитический	2.50	-
47	344807.69	1194183.33	Аналитический	2.50	-
48	344835.43	1194170.07	Аналитический	2.50	-
49	344881.93	1194149.81	Аналитический	2.50	-
50	344895.18	1194144.56	Аналитический	2.50	-
51	344897.80	1194151.33	Картометрический	12.50	-
52	344839.44	1194182.07	Аналитический	7.50	-
53	344814.69	1194206.33	Аналитический	7.50	-
54	344757.95	1194258.34	Аналитический	7.50	-
55	344734.71	1194274.10	Аналитический	7.50	-

1	2	3	4	5	6
56	344633.73	1194351.62	Картометрический	12.50	-
57	344563.74	1194418.39	Картометрический	12.50	-
58	344480.01	1194502.91	Картометрический	12.50	-
59	344469.76	1194490.16	Аналитический	7.50	-
60	344461.51	1194478.17	Аналитический	7.50	-
61	344455.25	1194436.17	Аналитический	7.50	-
62	344458.99	1194425.92	Аналитический	7.50	-
63	344452.74	1194405.67	Картометрический	12.50	-
64	344452.04	1194392.37	Картометрический	12.50	-
65	344437.98	1194359.42	Аналитический	7.50	-
66	344431.73	1194351.67	Аналитический	7.50	-
67	344439.98	1194345.42	Аналитический	7.50	-
68	344455.22	1194340.92	Аналитический	7.50	-
69	344466.72	1194344.66	Аналитический	7.50	-
70	344468.48	1194344.16	Аналитический	7.50	-
71	344476.72	1194340.91	Аналитический	7.50	-
72	344483.72	1194341.66	Аналитический	7.50	-
73	344479.97	1194329.41	Аналитический	7.50	-
74	344475.47	1194324.41	Аналитический	7.50	-
75	344469.22	1194328.91	Аналитический	7.50	-
76	344461.47	1194327.66	Аналитический	7.50	-
77	344457.22	1194325.17	Аналитический	7.50	-
78	344449.47	1194315.67	Аналитический	7.50	-
79	344450.72	1194305.92	Аналитический	7.50	-
80	344441.96	1194293.42	Аналитический	7.50	-
81	344439.96	1194287.67	Аналитический	7.50	-
82	344431.71	1194273.67	Аналитический	7.50	-
83	344426.71	1194270.42	Аналитический	7.50	-
84	344422.21	1194265.92	Аналитический	7.50	-
85	344421.45	1194259.67	Аналитический	7.50	-
86	344425.95	1194255.17	Аналитический	7.50	-
87	344417.20	1194252.68	Аналитический	7.50	-
88	344414.45	1194243.68	Аналитический	7.50	-
89	344415.70	1194236.18	Аналитический	7.50	-
90	344417.70	1194223.42	Аналитический	7.50	-
91	344413.19	1194211.93	Аналитический	7.50	-
92	344410.19	1194198.18	Аналитический	7.50	-
93	344407.44	1194192.93	Аналитический	7.50	-
94	344396.19	1194188.68	Аналитический	7.50	-
95	344391.69	1194184.68	Аналитический	7.50	-
96	344389.69	1194178.43	Аналитический	7.50	-
97	344385.94	1194173.93	Аналитический	7.50	-
98	344383.43	1194162.43	Аналитический	7.50	-
99	344377.68	1194155.43	Аналитический	7.50	-
100	344378.43	1194149.18	Аналитический	7.50	-
101	344382.18	1194136.43	Аналитический	7.50	-
102	344387.92	1194130.68	Аналитический	7.50	-

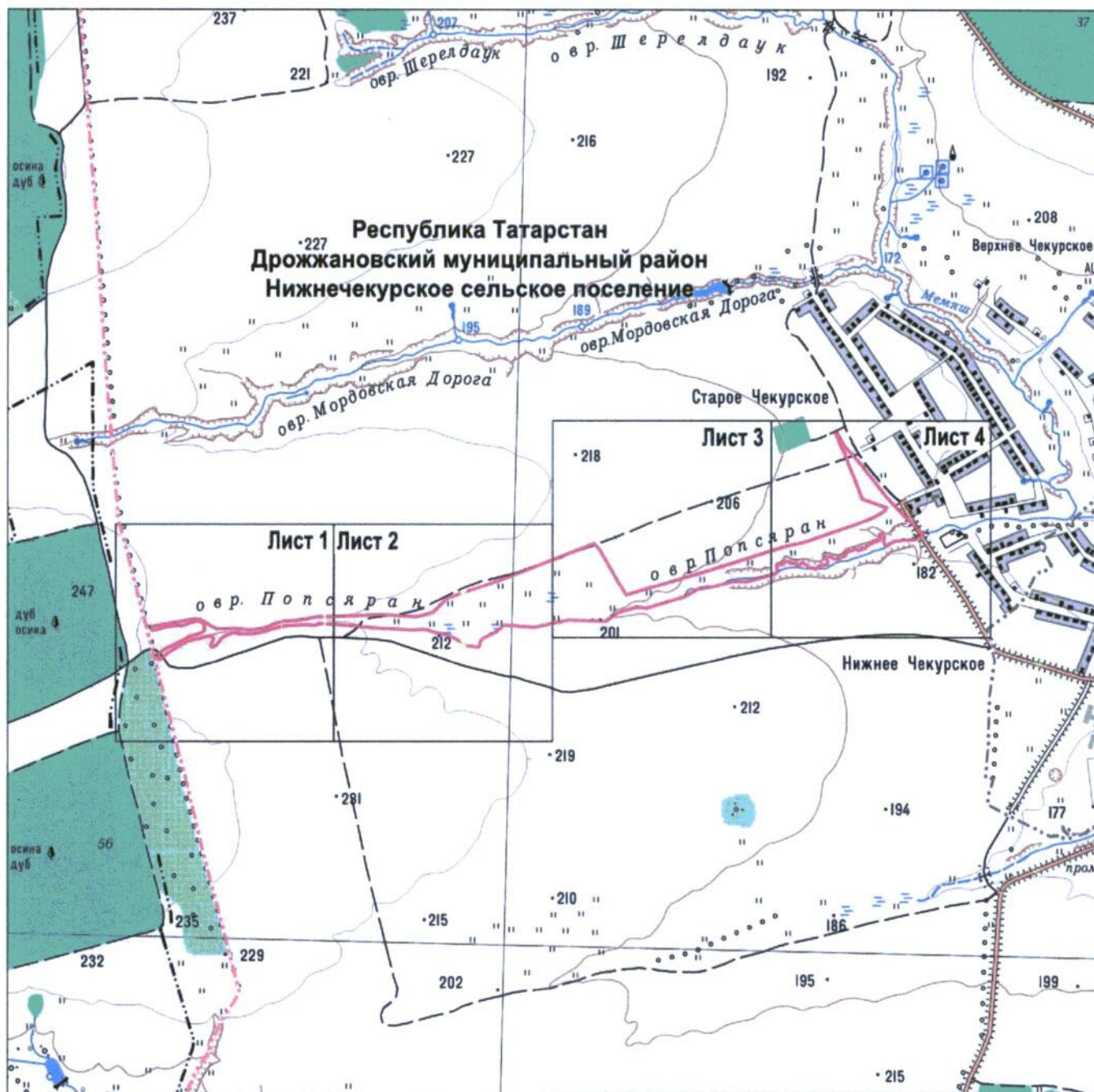
1	2	3	4	5	6
103	344388.42	1194125.18	Аналитический	7.50	-
104	344389.67	1194114.18	Аналитический	7.50	-
105	344389.67	1194107.18	Аналитический	7.50	-
106	344386.67	1194106.68	Аналитический	7.50	-
107	344380.17	1194105.93	Аналитический	7.50	-
108	344379.67	1194105.93	Аналитический	7.50	-
109	344371.92	1194112.94	Аналитический	7.50	-
110	344365.67	1194113.69	Аналитический	7.50	-
111	344357.92	1194111.69	Аналитический	7.50	-
112	344354.17	1194104.69	Аналитический	7.50	-
113	344352.16	1194088.19	Аналитический	7.50	-
114	344351.66	1194077.44	Аналитический	7.50	-
115	344350.91	1194077.44	Аналитический	7.50	-
116	344347.91	1194075.44	Аналитический	7.50	-
117	344343.41	1194072.44	Аналитический	7.50	-
118	344341.41	1194067.94	Аналитический	7.50	-
119	344339.66	1194057.69	Аналитический	7.50	-
120	344343.91	1194048.19	Аналитический	7.50	-
121	344342.65	1194036.69	Аналитический	7.50	-
122	344353.65	1194031.69	Аналитический	7.50	-
123	344356.65	1194021.44	Аналитический	7.50	-
124	344361.90	1194017.69	Аналитический	7.50	-
125	344362.40	1194015.94	Аналитический	7.50	-
126	344363.65	1194009.44	Аналитический	7.50	-
127	344362.40	1194006.44	Аналитический	7.50	-
128	344359.15	1194001.94	Аналитический	7.50	-
129	344354.89	1193996.19	Аналитический	7.50	-
130	344352.89	1193987.19	Аналитический	7.50	-
131	344358.64	1193980.94	Аналитический	7.50	-
132	344361.89	1193979.69	Аналитический	7.50	-
133	344364.39	1193977.19	Аналитический	7.50	-
134	344361.14	1193970.69	Аналитический	7.50	-
135	344361.14	1193960.69	Аналитический	7.50	-
136	344367.38	1193952.94	Аналитический	7.50	-
137	344370.63	1193946.68	Аналитический	7.50	-
138	344372.63	1193941.43	Аналитический	7.50	-
139	344372.63	1193940.93	Аналитический	7.50	-
140	344368.63	1193937.18	Аналитический	7.50	-
141	344359.13	1193931.94	Аналитический	7.50	-
142	344355.38	1193912.94	Аналитический	7.50	-
143	344354.87	1193907.19	Аналитический	7.50	-
144	344349.12	1193905.94	Аналитический	7.50	-
145	344343.37	1193904.69	Аналитический	7.50	-
146	344341.37	1193904.69	Аналитический	7.50	-
147	344333.87	1193908.44	Аналитический	7.50	-
148	344330.12	1193906.69	Аналитический	7.50	-
149	344319.12	1193897.70	Аналитический	7.50	-

1	2	3	4	5	6
150	344302.61	1193836.70	Аналитический	7.50	-
151	344287.10	1193785.10	Картометрический	12.50	-
152	344286.95	1193722.55	Картометрический	12.50	-
153	344265.37	1193643.99	Картометрический	12.50	-
154	344255.72	1193579.65	Картометрический	12.50	-
155	344223.49	1193522.83	Картометрический	12.50	-
156	344177.22	1193367.53	Картометрический	12.50	-
157	344183.60	1193330.02	Картометрический	12.50	-
158	344160.66	1193252.66	Картометрический	12.50	-
159	344124.94	1193200.47	Картометрический	12.50	-
160	344129.79	1193049.68	Картометрический	12.50	-
161	344102.08	1192909.05	Картометрический	12.50	-
162	344109.93	1192779.98	Картометрический	12.50	-
163	344082.14	1192749.58	Картометрический	12.50	-
164	344057.34	1192695.51	Аналитический	2.50	-
165	344046.59	1192686.01	Аналитический	2.50	-
166	344021.09	1192678.27	Аналитический	2.50	-
167	344024.33	1192632.52	Аналитический	2.50	-
168	344058.56	1192573.01	Аналитический	2.50	-
169	344069.31	1192545.01	Аналитический	2.50	-
170	344085.29	1192483.50	Аналитический	2.50	-
171	344092.29	1192458.00	Аналитический	2.50	-
172	344091.52	1192402.00	Картометрический	12.50	-
173	344099.24	1192243.25	Картометрический	12.50	-
174	344107.47	1192166.00	Картометрический	12.50	-
175	344112.45	1192103.00	Картометрический	12.50	-
176	344116.18	1192025.00	Картометрический	12.50	-
177	344109.18	1192004.50	Картометрический	12.50	-
178	344111.17	1191968.50	Картометрический	12.50	-
179	344111.17	1191955.75	Картометрический	12.50	-
180	344110.41	1191923.25	Картометрический	12.50	-
181	344106.65	1191886.50	Картометрический	12.50	-
182	344102.15	1191856.75	Картометрический	12.50	-
183	344093.89	1191829.25	Картометрический	12.50	-
184	344084.38	1191796.26	Картометрический	12.50	-
185	344073.62	1191750.01	Картометрический	12.50	-
186	344073.61	1191717.51	Картометрический	12.50	-
187	344073.61	1191698.01	Картометрический	12.50	-
188	344079.85	1191673.26	Картометрический	12.50	-
189	344078.60	1191663.51	Картометрический	12.50	-
190	344062.09	1191629.26	Картометрический	12.50	-
191	344052.59	1191617.26	Картометрический	12.50	-
192	344039.84	1191607.77	Картометрический	12.50	-
193	344027.83	1191597.02	Картометрический	12.50	-
194	344020.83	1191585.52	Картометрический	12.50	-
195	344020.83	1191578.52	Картометрический	12.50	-
196	344022.08	1191576.52	Картометрический	12.50	-

1	2	3	4	5	6
197	344029.08	1191577.27	Картометрический	12.50	-
198	344039.33	1191581.02	Картометрический	12.50	-
199	344049.33	1191587.52	Картометрический	12.50	-
200	344055.08	1191586.76	Картометрический	12.50	-
201	344062.08	1191582.26	Картометрический	12.50	-
202	344065.33	1191572.76	Картометрический	12.50	-
203	344064.08	1191559.51	Картометрический	12.50	-
204	344060.82	1191547.51	Картометрический	12.50	-
205	344055.07	1191532.76	Картометрический	12.50	-
206	344053.82	1191518.76	Картометрический	12.50	-
207	344051.31	1191505.52	Картометрический	12.50	-
208	344045.56	1191488.27	Картометрический	12.50	-
209	344036.05	1191464.27	Картометрический	12.50	-
210	344012.54	1191424.78	Картометрический	12.50	-
211	343997.29	1191401.28	Картометрический	12.50	-
212	343977.03	1191375.28	Картометрический	12.50	-
213	343969.07	1191363.57	Картометрический	12.50	-
214	343992.60	1191356.81	Картометрический	12.50	-
215	343997.28	1191364.03	Аналитический	5.00	-
216	344017.54	1191394.28	Аналитический	5.00	-
217	344027.79	1191418.52	Аналитический	5.00	-
218	344039.80	1191444.02	Аналитический	5.00	-
219	344049.30	1191463.02	Аналитический	5.00	-
220	344060.81	1191480.76	Аналитический	5.00	-
221	344067.81	1191501.01	Аналитический	5.00	-
222	344071.06	1191517.51	Аналитический	5.00	-
223	344076.07	1191530.26	Аналитический	5.00	-
224	344081.82	1191541.76	Аналитический	5.00	-
225	344086.82	1191546.26	Аналитический	5.00	-
226	344091.32	1191549.26	Аналитический	5.00	-
227	344098.32	1191550.00	Аналитический	5.00	-
228	344107.82	1191548.75	Аналитический	5.00	-
229	344114.82	1191546.25	Аналитический	5.00	-
230	344123.07	1191538.00	Аналитический	5.00	-
231	344126.82	1191526.50	Аналитический	5.00	-
232	344125.56	1191516.25	Аналитический	5.00	-
233	344117.31	1191487.75	Аналитический	5.00	-
234	344114.80	1191476.25	Аналитический	5.00	-
235	344107.80	1191452.75	Аналитический	5.00	-
236	344106.54	1191431.75	Аналитический	5.00	-
237	344103.28	1191393.75	Аналитический	5.00	-
238	344095.03	1191363.26	Аналитический	5.00	-
239	344088.54	1191335.53	Картометрический	12.50	-
1	344104.32	1191329.56	Картометрический	12.50	-

Раздел 4
 План границ объекта –
 памятника природы регионального значения «Мордовские луга»

Обзорная схема границ объекта

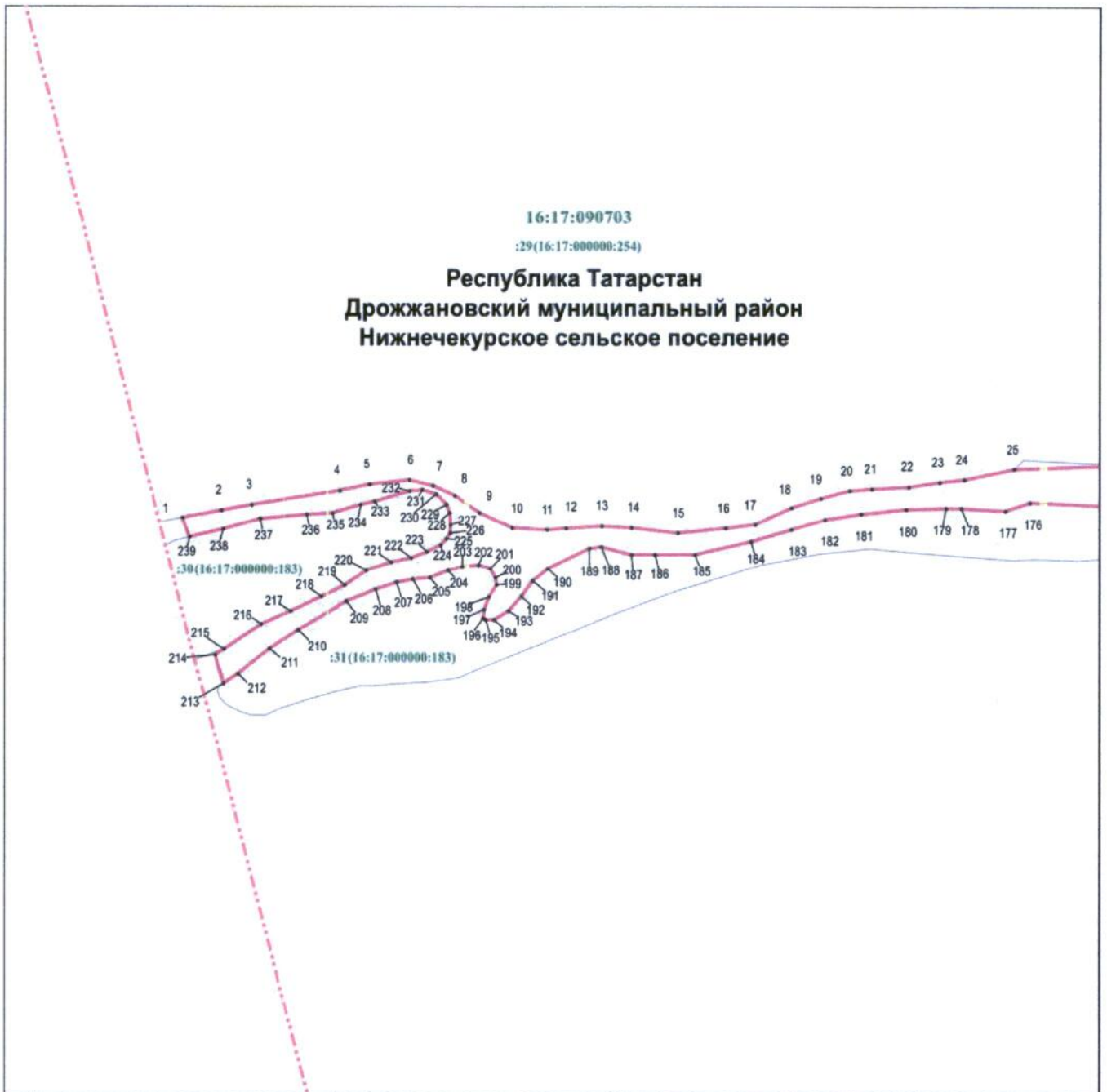


Масштаб 1 : 25 000

Используемые условные знаки и обозначения объекта

- — граница объекта
- - - - - — граница муниципального района, городского округа
- — граница поселения
- - - - - — граница населенного пункта

Раздел 4
 План границ объекта –
 памятника природы регионального значения «Мордовские луга»
 Лист 1



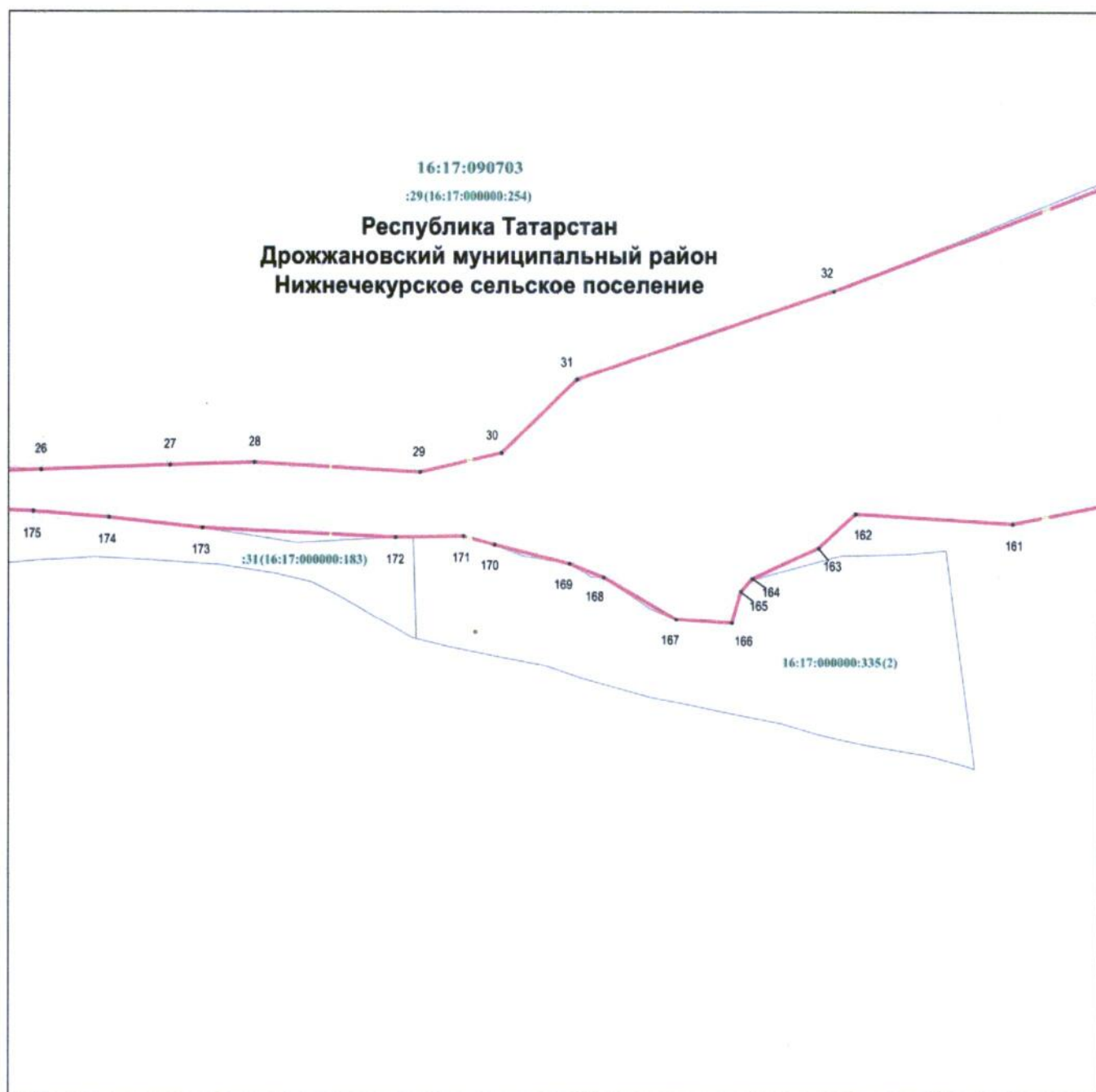
Масштаб 1 : 5 000

Используемые условные знаки и обозначения

- 1 – обозначение характерной точки границ объекта
- (red) – граница объекта
- - - (red) – граница муниципального района, городского округа
- (red) – граница поселения
- (green) – граница кадастрового квартала
- (blue) – граница земельного участка
- 16:17:090703 – номер кадастрового квартала
- :31 – кадастровый номер земельного участка
- (16:17:000000:183) – кадастровый номер единого землепользования

Раздел 4
 План границ объекта –
 памятника природы регионального значения «Мордовские луга»

Лист 2




Масштаб 1 : 5 000

Используемые условные знаки и обозначения

- 26 – обозначение характерной точки границ объекта
- (red line) – граница объекта
- (blue line) – граница кадастрового квартала
- (grey line) – граница земельного участка
- 16:17:090703 – номер кадастрового квартала
- 16:17:000000:335 (2) – кадастровый номер земельного участка
- (16:17:000000:183) – кадастровый номер единого землепользования

План границ объекта –
памятника природы регионального значения «Мордовские луга»



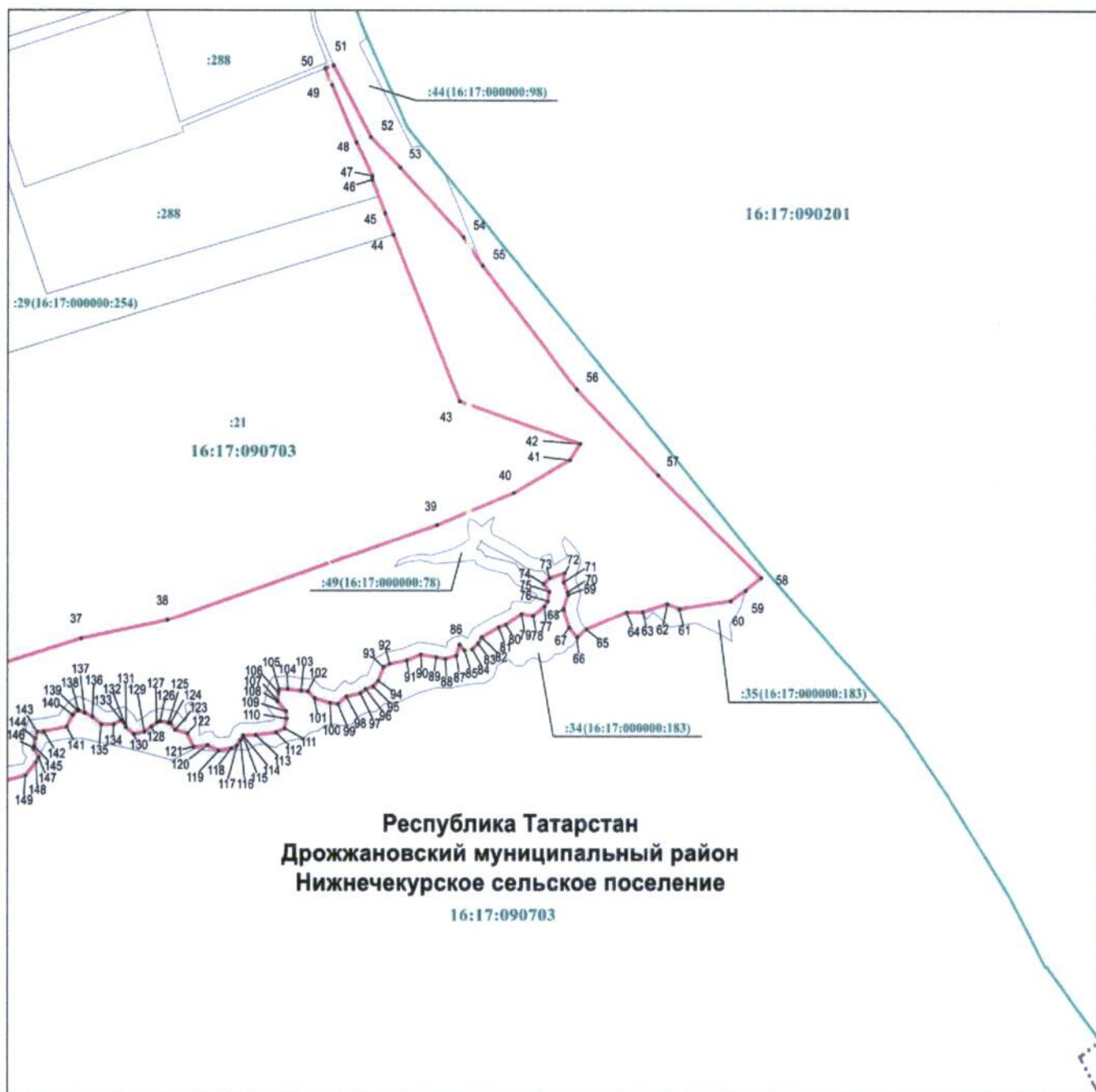
Масштаб 1 : 5 000

Используемые условные знаки и обозначения

- 33 – обозначение характерной точки границ объекта
- (red line) – граница объекта
- (green line) – граница кадастрового квартала
- (blue line) – граница земельного участка
- 16:17:090703 – номер кадастрового квартала
- :21 – кадастровый номер земельного участка
- (16:17:000000:254) – кадастровый номер единого землепользования

Раздел 4
План границ объекта –
памятника природы регионального значения «Мордовские луга»

Лист 4



Масштаб 1 : 5 000

Используемые условные знаки и обозначения

- 37 – обозначение характерной точки границ объекта
- — — — — граница объекта
- · — · — граница населенного пункта
- — — — — граница кадастрового квартала
- — — — — граница земельного участка
- 16:17:090201 – номер кадастрового квартала
- :288 – кадастровый номер земельного участка
- (16:17:000000:183) – кадастровый номер единого землепользования.