



РЕШЕНИЕ

КАРАР

31.03.2022

с. Большие Полянки

№ 24

**О внесении изменений в решение Совета
Большеполянского сельского поселения
Алексеевского муниципального района Республики
Татарстан от 25.04.2013 г. № 100 «О правилах
землепользования и застройки Большеполянского
сельского поселения Алексеевского
муниципального района Республики Татарстан»**

Руководствуясь статьями 31-33 Градостроительного кодекса Российской Федерации, Федеральным законом от 06.10.2003 № 131 –ФЗ «Об общих принципах организации местного самоуправления в Российской Федерации», Уставом муниципального образования Большеполянского сельского поселения Алексеевского муниципального района Республики Татарстан, учитывая итоги (рекомендации) публичных слушаний от 15.02.2022 г.,

Совет Большеполянского сельского поселения решил:

1. Внести в Правила землепользования и застройки Большеполянского сельского поселения Алексеевского муниципального района Республики Татарстан, утвержденные решением Совета Большеполянского сельского поселения Алексеевского муниципального района Республики Татарстан от 25.04.2013 г. №100, следующие изменения: изменить в карте градостроительного зонирования Правил землепользования и застройки: в центральной части с. Большие Полянки, по ул. Бутлерова, часть территориальной зоны Ж1 (зона индивидуальной жилой застройки) сменить на территориальную зону ОД1 (многофункциональная общественно-деловая зона). Общая площадь измененной территориальной зоны составляет 0,16 га. Кадастровые номера земельных участков, включающие данную территориальную зону: 16:05:030101:780; 16:05:030101:782. Кадастровый квартал расположения данной территориальной зоны: 16:05:030101; в центральной части с. Красный Баран, по ул. Центральная, з/у 58а, з/у 58б, часть территориальной зоны Ж1 (зона индивидуальной жилой застройки) сменить на территориальную зону ОД1 (многофункциональная общественно-деловая зона).

Общая площадь измененной территориальной зоны составляет 0,115 га. Кадастровые номера земельных участков, включающие данную территориальную зону: 16:05:030201:752; 16:05:030201:753. Кадастровый квартал расположения данной территориальной зоны: 16:05:030201(Приложение).

2. Разместить настоящее решение на официальном сайте Алексеевского муниципального района, на официальном портале правовой информации Республики Татарстан в информационно-телекоммуникационной сети Интернет, а также на информационном стенде Большеполянского сельского поселения.

3. Решение вступает в силу после его официального опубликования.

4. Контроль за исполнением настоящего решения оставляю за собой.

**Глава Большеполянского
сельского поселения**

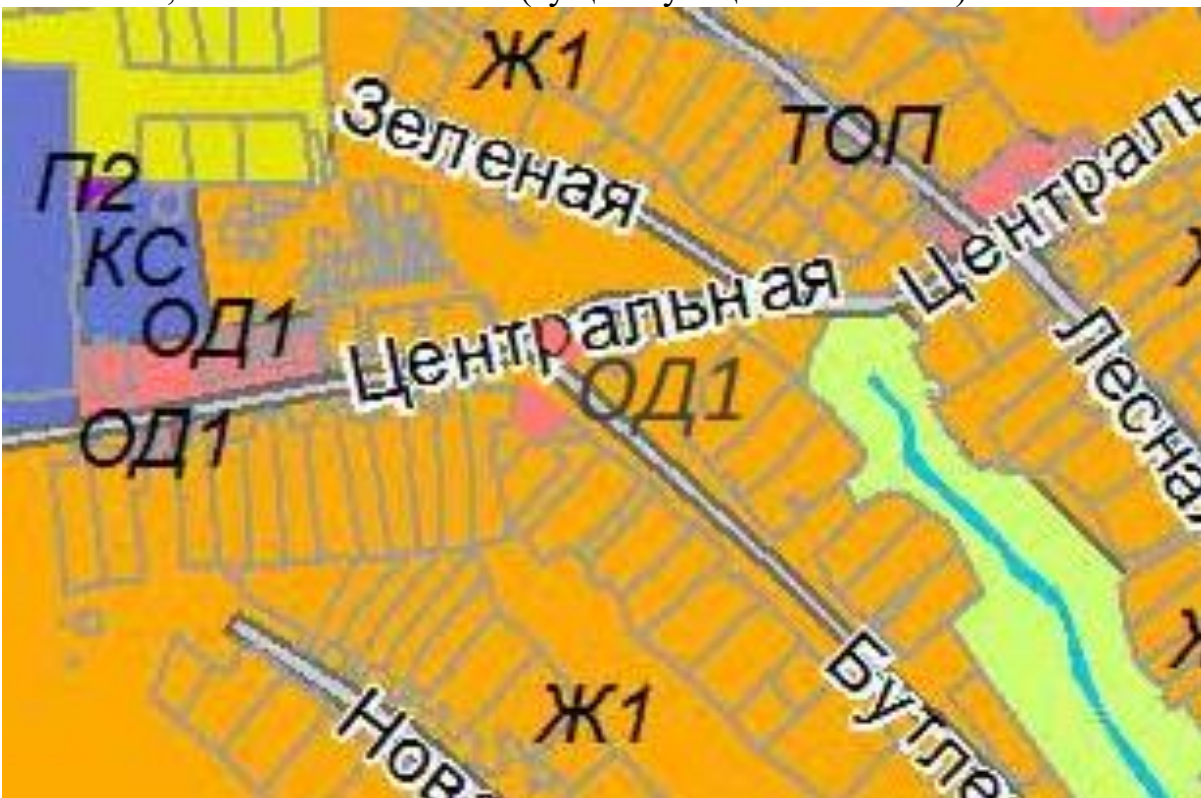


М.Р. Афанасьева

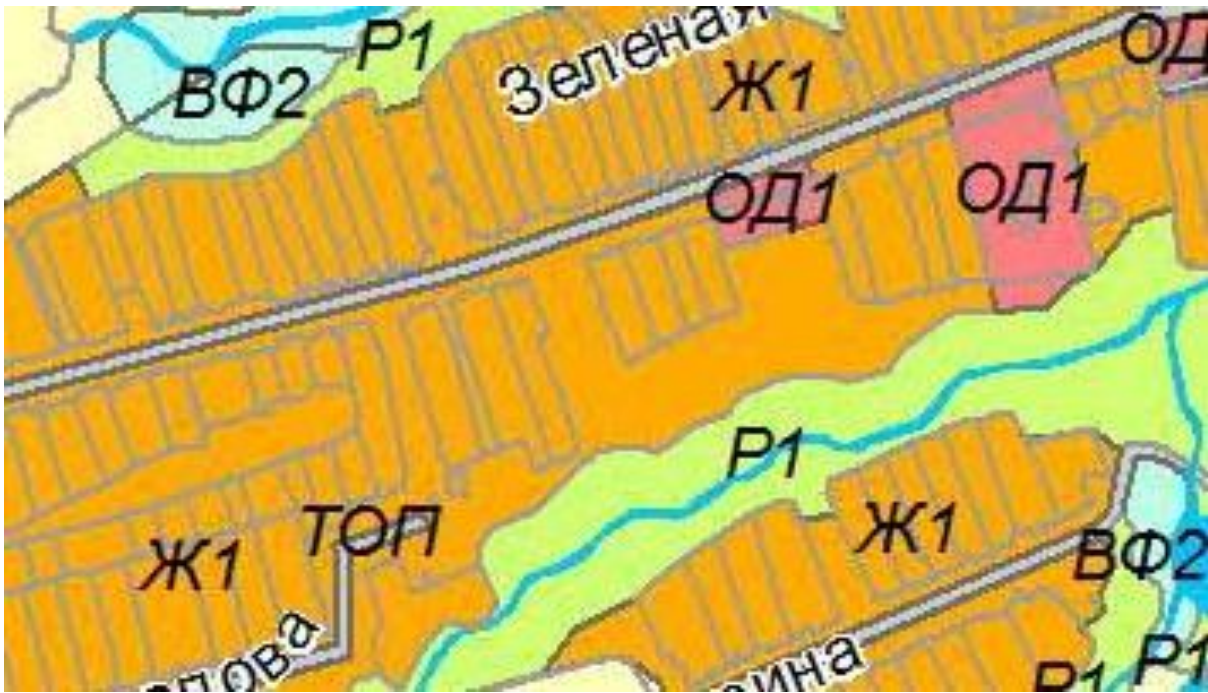
Приложение
к решению Совета
Большепольянского
сельского поселения
от 31.03.2022 г. № 24



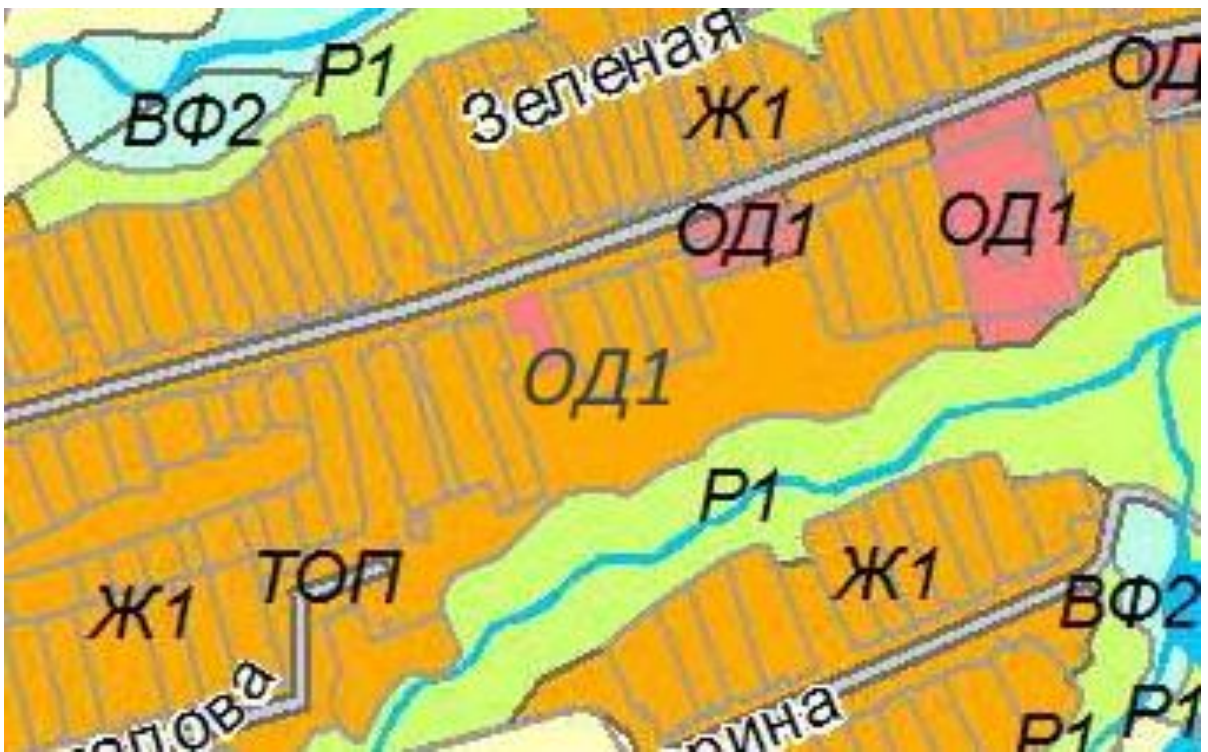
Фрагмент карты градостроительного зонирования Большепольянского сельского поселения, с. Большие Полянки (существующее положение)



Фрагмент карты градостроительного зонирования Большепольянского сельского поселения, с. Большие Полянки (вносимые изменения)



Фрагмент карты градостроительного зонирования Большеполянское сельского поселения, с. Красный Баран (существующее положение)



Фрагмент карты градостроительного зонирования Большеполянское сельского поселения, с. Красный Баран (вносимые изменения)