



ПОСТАНОВЛЕНИЕ

КАРАР

17.11.2021

г.Казань

№ 1092

Об установлении публичного сервитута в интересах акционерного общества «Газстройпром» в целях размещения (реконструкции с дальнейшей эксплуатацией) линейного объекта регионального значения системы газоснабжения «Подземный газопровод высокого давления Д160 мм к н.п.Каипы»

В соответствии с главой V⁷ Земельного кодекса Российской Федерации, статьей 3⁶ Федерального закона от 25 октября 2001 года № 137-ФЗ «О введении в действие Земельного кодекса Российской Федерации», постановлением Правительства Российской Федерации от 20 ноября 2000 г. № 878 «Об утверждении Правил охраны газораспределительных сетей», Схемой территориального планирования Республики Татарстан, утвержденной постановлением Кабинета Министров Республики Татарстан от 21.02.2011 № 134 «Об утверждении Схемы территориального планирования Республики Татарстан», в целях размещения (реконструкции с дальнейшей эксплуатацией) линейного объекта регионального значения системы газоснабжения «Подземный газопровод высокого давления Д160 мм к н.п.Каипы» Кабинет Министров Республики Татарстан ПОСТАНОВЛЯЕТ:

1. Установить публичный сервитут в целях размещения (реконструкции с дальнейшей эксплуатацией) линейного объекта регионального значения системы газоснабжения «Подземный газопровод высокого давления Д160 мм к н.п.Каипы» на 10 лет в интересах акционерного общества «Газстройпром» (далее – публичный сервитут) (ИНН 7842155505, ОГРН 1187847178705) в отношении земельных участков согласно приложению.

2. Утвердить прилагаемое графическое описание местоположения границ публичного сервитута.

3. Установить, что:

порядок расчета и внесения платы за публичный сервитут осуществляется в соответствии со статьей 39⁴⁶ Земельного кодекса Российской Федерации;

срок, в течение которого использование земельных участков, указанных в приложении к настоящему постановлению, в соответствии с разрешенным использованием будет невозможно или существенно затруднено, соответствует сроку публичного сервитута.

4. Министерству земельных и имущественных отношений Республики Татарстан в установленном законодательством порядке в течение пяти рабочих дней со дня издания настоящего постановления обеспечить:

размещение настоящего постановления на официальном сайте Министерства земельных и имущественных отношений Республики Татарстан в информационно-телекоммуникационной сети «Интернет»;

направление настоящего постановления в Лаишевский муниципальный район Республики Татарстан для официального опубликования в порядке, установленном для официального опубликования муниципальных правовых актов;

направление копий настоящего постановления акционерному обществу «Газстройпром», Управлению Федеральной службы государственной регистрации, кадастра и картографии по Республике Татарстан, правообладателям земельных участков, указанных в приложении к настоящему постановлению.

5. Предложить акционерному обществу «Газстройпром»:

заключить с правообладателями земельных участков, указанных в приложении к настоящему постановлению, соглашение об осуществлении публичного сервитута;

обратиться в Министерство земельных и имущественных отношений Республики Татарстан с заявлением об утверждении границ охранной зоны и сведений о границах охранной зоны газораспределительных сетей в соответствии с постановлением Правительства Российской Федерации от 20 ноября 2000 г. № 878 «Об утверждении Правил охраны газораспределительных сетей»;

осуществлять плановые (регламентные) работы, для обеспечения которых установлен публичный сервитут, по техническому обслуживанию объекта газоснабжения, указанного в пункте 1 настоящего постановления, один раз в год.

6. Акционерному обществу «Газстройпром» привести земельные участки, указанные в приложении к настоящему постановлению, в состояние, пригодное для использования в соответствии с видом разрешенного использования, снести инженерное сооружение, размещенное на основании публичного сервитута, в сроки, установленные статьей 39⁵⁰ Земельного кодекса Российской Федерации, после завершения деятельности, для обеспечения которой установлен публичный сервитут.

7. Контроль за исполнением настоящего постановления возложить на Министерство земельных и имущественных отношений Республики Татарстан.

Премьер-министр
Республики Татарстан



А.В.Песошин

Приложение
к постановлению
Кабинета Министров
Республики Татарстан
от 17.11. 2021 №1092

Перечень
земельных участков, в отношении которых устанавливается публичный сервитут
в целях размещения (реконструкции с дальнейшей эксплуатацией)
линейного объекта регионального значения системы газоснабжения
«Подземный газопровод высокого давления Д160 мм к н.п.Каипы»

№ п/п	Кадастровый номер земельного участка	Кадастровый номер единого землепользования	Правообладатель земельного участка	Вид права	Местонахождение земельного участка согласно сведениям из Единого государственного реестра недвижимости	Площадь, на которую устанавливается публичный сервитут, кв.м
1.	16:24:070805:3324	-	-	-	Республика Татарстан, Лаишевский муниципальный район, Егорьевское сельское поселение	475
2.	16:24:070805:3321	-	Гафуров Шагит Зиятдинович	Собственность	Республика Татарстан, Лаишевский муниципальный район, Егорьевское сельское поселение	722
3.	16:24:070805:3317	-	-	-	Республика Татарстан, Лаишевский муниципальный район, Егорьевское сельское поселение	1278
	Итого					2 475

Утверждено
распоряжением
Кабинета Министров
Республики Татарстан
от 17.11.2021 № 1092

Графическое описание местоположения границ
публичного сервитута в целях размещения (реконструкции с дальнейшей
эксплуатацией) линейного объекта регионального значения системы
газоснабжения «Подземный газопровод высокого давления Д160 мм к н.п.Каипы»

Раздел 1

Сведения об объекте		
№ п/п	Характеристики объекта	Описание характеристик
1.	Местоположение объекта	Республика Татарстан, Лаишевский муниципальный район, Егорьевское сельское поселение
2.	Площадь объекта +/- величина погрешности определения площади (Р +/- Дельта Р)	2 475 кв.м +/- 17 кв.м
3.	Иные характеристики объекта	Кадастровые номера земельных участков, в отношении которых устанавливается публичный сервитут: 16:24:070805:3317, 16:24:070805:3321, 16:24:070805:3324

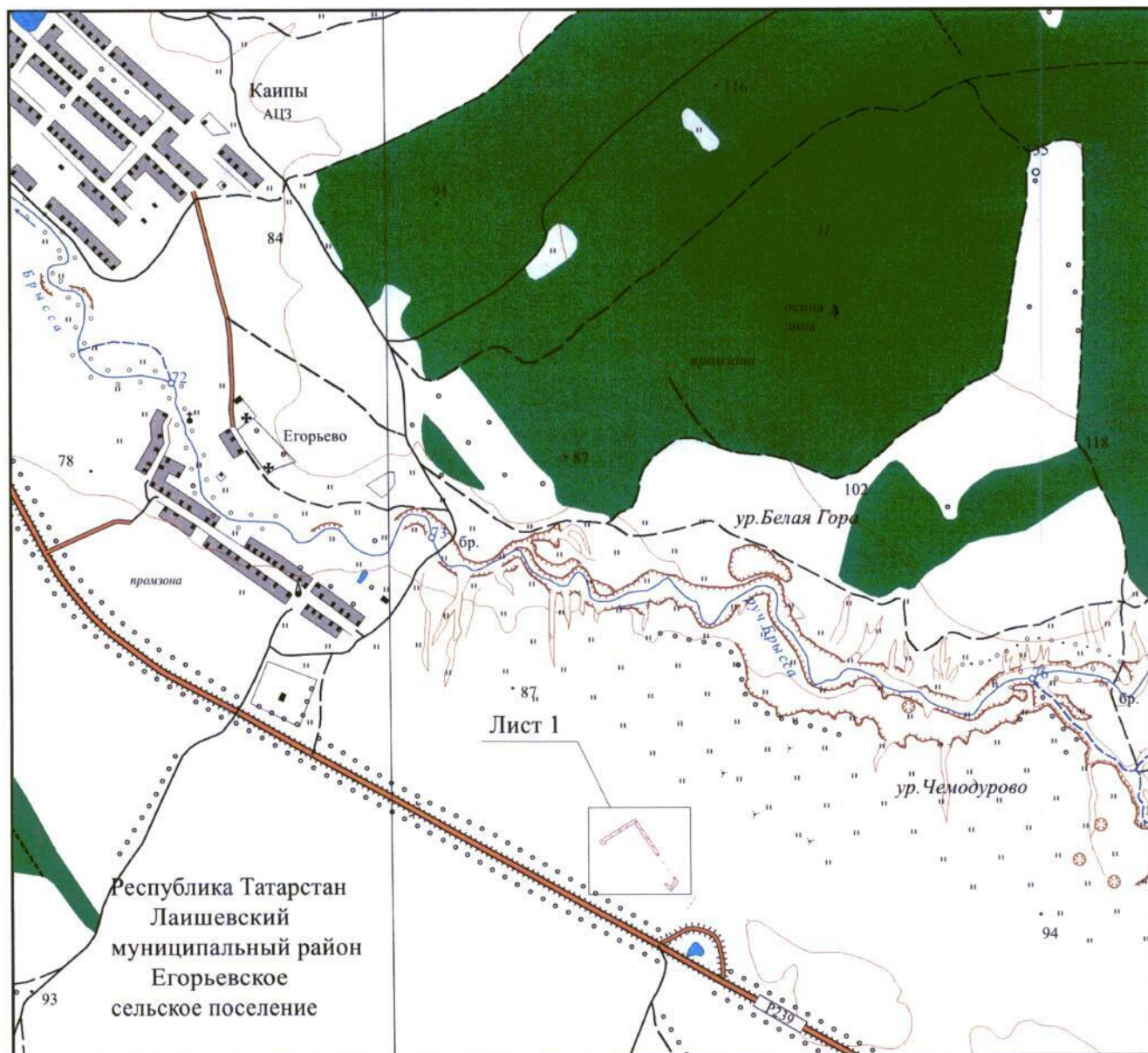
Раздел 2

Сведения о местоположении границ объекта					
1. Система координат: МСК-16					
2. Сведения о характерных точках границ объекта					
Обозначение характерных точек границ	Координаты, м		Метод определения координат харак- терной точки	Средняя квадратическая погрешность положения характерной точки (Mt), м	Описание обозначения точки на местности (при наличии)
	X	Y			
1	2	3	4	5	6
-	-	-	-	-	-
3. Сведения о характерных точках части (частей) границы объекта					
Обозначение характерных точек части границы	Координаты, м		Метод определения координат харак- терной точки	Средняя квадратическая погрешность положения характерной точки (Mt), м	Описание обозначения точки на местности (при наличии)
	X	Y			
1	2	3	4	5	6
Часть № 1					
1	449900.99	1330148.41	Аналитический	0.1	-
2	449873.11	1330167.16	Аналитический	0.1	-
3	449799.58	1330216.64	Аналитический	0.1	-
4	449795.20	1330209.46	Аналитический	0.1	-
5	449864.32	1330162.96	Аналитический	0.1	-
6	449889.58	1330145.96	Аналитический	0.1	-
7	449835.59	1330058.97	Аналитический	0.1	-
8	449835.37	1330058.82	Аналитический	0.1	-
9	449830.01	1330066.70	Аналитический	0.1	-
10	449830.58	1330049.61	Аналитический	0.1	-
11	449832.72	1330046.77	Аналитический	0.1	-
12	449841.81	1330053.06	Аналитический	0.1	-
1	449900.99	1330148.41	Аналитический	0.1	-
Часть № 2					
13	449715.46	1330234.81	Аналитический	0.1	-
14	449706.05	1330248.63	Аналитический	0.1	-
15	449707.11	1330249.37	Аналитический	0.1	-
16	449720.51	1330259.71	Аналитический	0.1	-
17	449729.01	1330253.99	Аналитический	0.1	-
18	449733.85	1330260.85	Аналитический	0.1	-
19	449720.17	1330270.06	Аналитический	0.1	-
20	449702.15	1330256.16	Аналитический	0.1	-
21	449693.08	1330249.88	Аналитический	0.1	-
22	449699.33	1330243.98	Аналитический	0.1	-
23	449699.47	1330244.07	Аналитический	0.1	-
24	449699.92	1330243.41	Аналитический	0.1	-



Раздел 4

Схема расположения границ
 публичного сервитута в целях размещения (реконструкции с дальнейшей
 эксплуатацией) линейного объекта регионального значения системы
 газоснабжения «Подземный газопровод высокого давления Д160 мм к н.п.Каипы»

Обзорная схема границ объекта



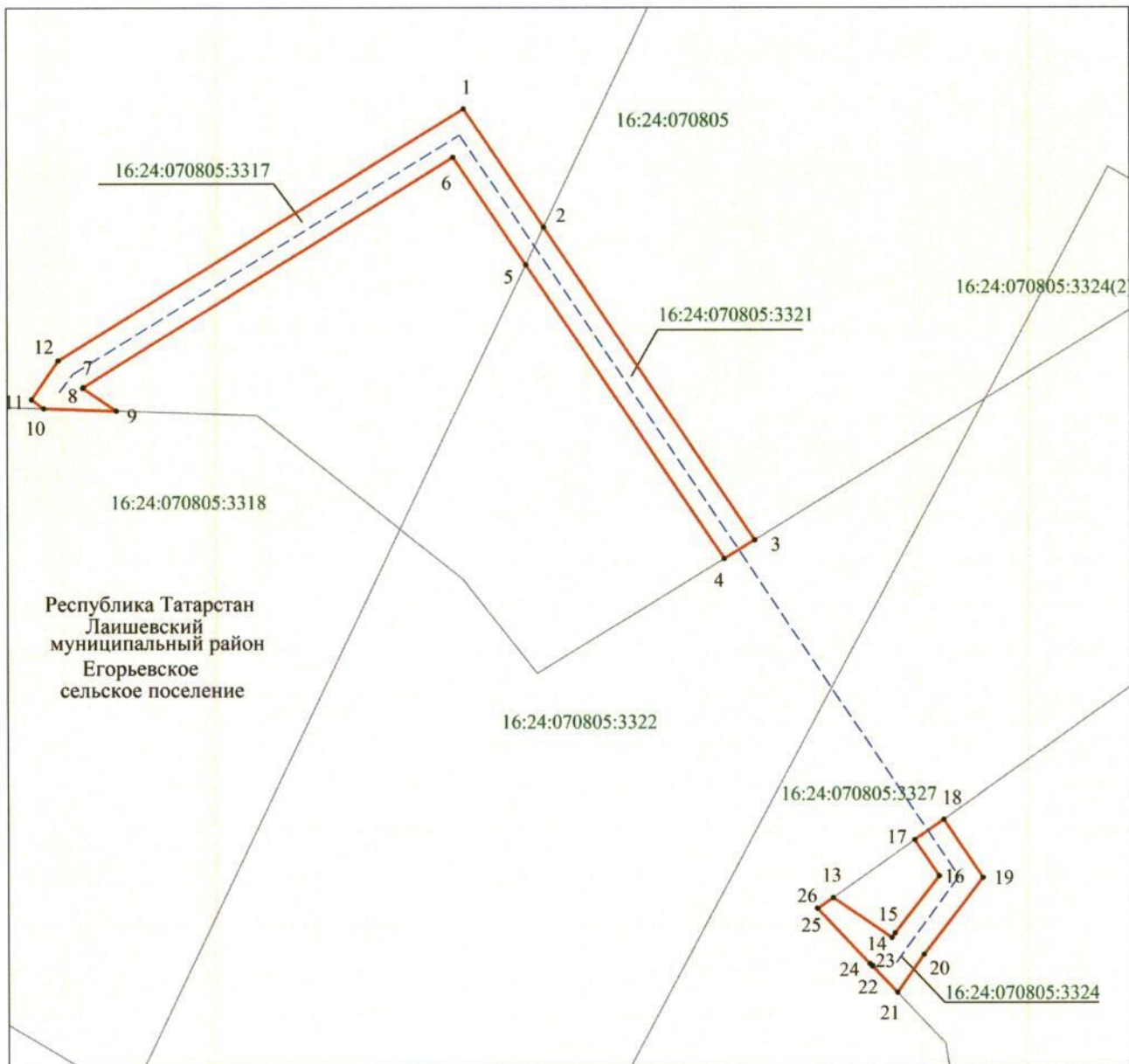
Использованные условные знаки и обозначения:

-  — граница объекта;
-  — ось газопровода.

Раздел 4

Схема расположения границ
 публичного сервитута в целях размещения (реконструкции с дальнейшей
 эксплуатацией) линейного объекта регионального значения системы
 газоснабжения «Подземный газопровод высокого давления Д160 мм к н.п.Каипы»

Лист 1



Масштаб 1:1 200

Использованные условные знаки и обозначения:

16:24:070805

– номер кадастрового квартала;

16:24:070805:3317

– кадастровый номер земельного участка;

—

– граница публичного сервитута;

• 1

– характерная точка границы публичного сервитута;

—

– граница кадастрового квартала;

- - -

– ось газопровода;

□

– граница земельных участков по сведениям ЕГРН.