



ПОСТАНОВЛЕНИЕ

17.11.2021

г.Казань

КАРАР

№ 1090

О резервировании земельных участков для государственных нужд Республики Татарстан в целях реализации проекта «Строительство и реконструкция участков автомобильной дороги М-7 «Волга» Москва – Владимир – Нижний Новгород – Казань – Уфа. Реконструкция автомобильной дороги М-7 «Волга» Москва – Владимир – Нижний Новгород – Казань – Уфа на участке км 1161+000 – км 1166+710, Республика Татарстан» в рамках развития направления «Казань – Екатеринбург»

В соответствии со статьей 70¹ Земельного кодекса Российской Федерации, постановлением Правительства Российской Федерации от 22 июля 2008 г. № 561 «О некоторых вопросах, связанных с резервированием земель для государственных или муниципальных нужд», схемой территориального планирования Российской Федерации в области федерального транспорта (железнодорожного, воздушного, морского, внутреннего водного транспорта) и автомобильных дорог федерального значения, утвержденной распоряжением Правительства Российской Федерации от 19 марта 2013 г. № 384-р, приказом Министерства транспорта и дорожного хозяйства Республики Татарстан от 24.07.2017 № 253 «Об утверждении Стратегии развития транспортного комплекса Республики Татарстан на 2016 – 2021 годы с перспективой до 2030 года» Кабинет Министров Республики Татарстан ПОСТАНОВЛЯЕТ:

1. Зарезервировать для государственных нужд Республики Татарстан в целях реализации проекта «Строительство и реконструкция участков автомобильной дороги М-7 «Волга» Москва – Владимир – Нижний Новгород – Казань – Уфа. Реконструкция автомобильной дороги М-7 «Волга» Москва – Владимир – Нижний Новгород – Казань – Уфа на участке км 1161+000 – км 1166+710, Республика Татарстан» в

рамках развития направления «Казань – Екатеринбург» сроком на три года земельные участки (далее – резервируемые земельные участки), указанные в приложении № 1, в границах, определенных схемой резервируемых земельных участков, расположенных на территории Актанышского муниципального района Республики Татарстан, согласно приложению № 2.

2. Установить, что:

права собственников, землепользователей, землевладельцев, арендаторов земельных участков ограничиваются в соответствии с земельным законодательством в связи с их резервированием для государственных нужд Республики Татарстан в части возведения жилых, производственных, культурно-бытовых и иных зданий, сооружений в соответствии с целевым назначением земельного участка и его разрешенным использованием, проведения в соответствии с разрешенным использованием оросительных, осушительных, агролесомелиоративных, культуртехнических и других мелиоративных работ, строительства прудов (в том числе образованных водоподпорными сооружениями на водотоках) и иных водных объектов;

ознакомление заинтересованных лиц со схемой резервируемых земельных участков и с перечнем кадастровых номеров резервируемых земельных участков осуществляется в здании Министерства земельных и имущественных отношений Республики Татарстан по адресу: г.Казань, ул.Вишневского, д.26 (режим работы: понедельник – четверг: 9.00 – 18.00, пятница: 9.00 – 16.45, обед: 11.45 – 12.30).

3. Министерству земельных и имущественных отношений Республики Татарстан в установленном порядке:

представить в Управление Федеральной службы государственной регистрации, кадастра и картографии по Республике Татарстан документы для внесения соответствующих изменений в Единый государственный реестр недвижимости;

разместить настоящее постановление на официальном сайте Министерства земельных и имущественных отношений Республики Татарстан в информационно-телекоммуникационной сети «Интернет»;

направить настоящее постановление в Актанышский муниципальный район Республики Татарстан для официального опубликования в порядке, установленном для официального опубликования муниципальных правовых актов.

4. Установить, что настоящее постановление подлежит опубликованию в официальных средствах массовой информации по месту нахождения резервируемых земельных участков и вступает в силу со дня опубликования.

Премьер-министр
Республики Татарстан



А.В.Песошин

Перечень

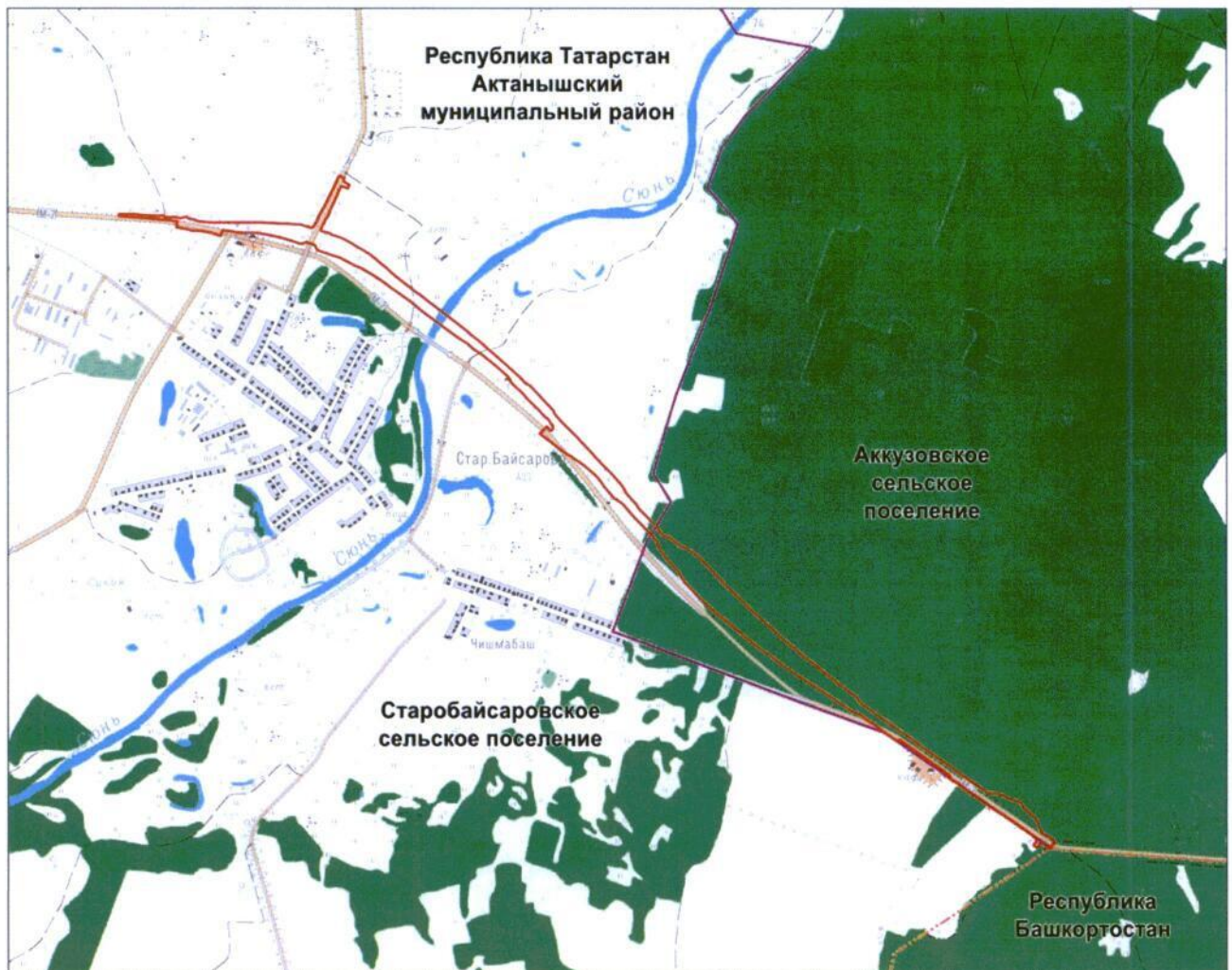
резервируемых земельных участков для государственных нужд Республики Татарстан в целях реализации проекта «Строительство и реконструкция участков автомобильной дороги М-7 «Волга» Москва – Владимир – Нижний Новгород – Казань – Уфа. Реконструкция автомобильной дороги М-7 «Волга» Москва – Владимир – Нижний Новгород – Казань – Уфа на участке км 1161+000 – км 1166+710, Республика Татарстан» в рамках развития направления «Казань – Екатеринбург»

Кадастровый номер земельного участка	Кадастровый номер единого землепользования
1	2
16:04:030503:1	16:04:000000:509
16:04:030503:13	16:04:000000:401
16:04:030503:2	16:04:000000:509
16:04:030503:24	
16:04:030503:25	16:04:000000:517
16:04:030503:30	
16:04:030503:32	
16:04:030503:33	
16:04:030503:34	
16:04:030503:39	
16:04:030503:42	
16:04:030503:43	
16:04:030503:44	
16:04:030503:45	
16:04:030503:46	
16:04:030503:5	16:04:000000:509
16:04:120501:10	16:04:000000:509
16:04:120501:116	16:04:000000:508
16:04:120501:117	16:04:000000:509
16:04:120501:143	
16:04:120501:173	
16:04:120501:26	16:04:000000:509
16:04:120501:40	16:04:000000:517
16:04:120501:75	16:04:000000:401

1	2
16:04:120503:71	
16:04:120503:72	
16:04:120503:73	16:04:000000:509
16:04:000000:872	
16:04:000000:896	
16:04:000000:897	




Схема

резервируемых земельных участков для государственных нужд Республики Татарстан в целях реализации проекта «Строительство и реконструкция участков автомобильной дороги М-7 «Волга» Москва – Владимир – Нижний Новгород – Казань – Уфа. Реконструкция автомобильной дороги М-7 «Волга» Москва – Владимир – Нижний Новгород – Казань – Уфа на участке км 1161+000 – км 1166+710, Республика Татарстан» в рамках развития направления «Казань – Екатеринбург»



Масштаб 1:30 000

Использованные условные знаки и обозначения:

-  – граница резервирования земель;
-  – граница субъекта Российской Федерации;
-  – граница сельского поселения.