

ПОСТАНОВЛЕНИЕ
«01» ноября 2021года

КАРАР
№ 32

О внесении изменений в Реестр мест (площадок) накопления твердых коммунальных отходов в Нурлатском сельском поселении Зеленодольского муниципального района, утвержденный постановлением исполнительного комитета Нурлатского сельского поселения от 24 февраля 2021 года №8

В соответствии со статьей 8 Федерального закона от 24.06.1998 №89-ФЗ «Об отходах производства и потребления», Постановлением Правительства РФ от 31.08.2018 №1039 «Об утверждении Правил обустройства мест (площадок) накопления твердых коммунальных отходов и ведения их реестра», Постановлением Кабинета Министров Республики Татарстан от 21.12.2018 №1202 «Об утверждении Порядка накопления твердых коммунальных отходов (в том числе их отдельного накопления) на территории Республики Татарстан», на основании сведений, предоставленных владельцами контейнерных площадок, Исполнительный комитет Нурлатского сельского поселения Зеленодольского муниципального района

ПОСТАНОВЛЯЕТ:

1. Внести в Реестр мест (площадок) накопления твердых коммунальных отходов в Нурлатском сельском поселении Зеленодольского муниципального района (Приложения №1,2,3), утвержденный постановлением исполнительного комитета Нурлатского сельского поселения от 24 февраля 2021 года №8 изменения, изложив его в новой редакции (прилагается).

2. Опубликовать настоящее постановление на официальном портале правовой информации Республики Татарстан (<http://pravo.tatarstan.ru>) и информационном сайте Зеленодольского муниципального района в составе портала муниципальных образований Республики Татарстан (<http://zelenodolsk.tatarstan.ru>) в сети Интернет, а так же на информационных стендах Нурлатского сельского поселения Зеленодольского муниципального района Республики Татарстан по адресам: Республика Татарстан, Зеленодольский муниципальный район, с. Нурлаты, ул. Гагарина, д.46 (здание администрации поселения), с. Нурлаты, ул. М.Файзуллина, д.17 (здание ЦКС «Заволжье»).

3. Контроль за исполнением настоящего постановления оставляю за собой.

Глава
Нурлатского сельского поселения



И.М.Саттаров

Реестр мест(площадок) накопления твердых коммунальных отходов Нурлатского сельского поселения Зеленодольского муниципального района

Данные о нахождении мест (площадок) накопления твердых коммунальных отходов (адрес, географические координаты)	Данные о технических характеристиках мест (площадок) накопления твердых коммунальных отходов	Данные о собственниках мест (площадок) накопления твердых коммунальных отходов	Данные об источниках образования твердых коммунальных отходов которыми складываются места (площадок) накопления твердых коммунальных отходов	Ответственное лицо за содержание мест (площадок) твердых коммунальных отходов
Республика Татарстан, Зеленодольский район, с. Нурлаты, ул Школьная 6 А Широта 55,618824, Долгота 48,288705	основание- бетон (плита), площадь- 10 кв.м, 4- контейнеров объемом 0,7куб.м.	МО Нурлатское сельское поселение, Республика Татарстан, Зеленодольский район, с. Нурлаты, ул. Гагарина д. 46, номер записи ЕГРЮЛ 006355227	с. Нурлаты, ул Школьная	Исполнительный комитет Нурлатского сельского поселения
Республика Татарстан, Зеленодольский район, с. Нурлаты, ул. Ленина, д 26. Широта 55,619903, Долгота 48,284800	без основания, площадь- 2 кв.м, 2- контейнера объемом 0,7куб.м.	МО Нурлатское сельское поселение, Республика Татарстан, Зеленодольский район, с. Нурлаты, ул. Гагарина д. 46, номер записи ЕГРЮЛ 006355227	с. Нурлаты, ул. Ленина, д 26 (кв.1-27)	Исполнительный комитет Нурлатского сельского поселения

<p>Республика Татарстан, Зеленодольский района, с. Нурлаты, ул. Дорожная, д. 15 Широта 55,619269, Долгота 48,282655</p>	<p>без основания, площадь- 1 кв.м, 1- контейнер объемом 0,7куб.м.</p>	<p>МО Нурлатское сельское поселение, Республика Татарстан, Зеленодольский района, с. Нурлаты, ул. Гагарина д. 46, номер записи ЕГРЮЛ 006355227</p>	<p>с. Нурлаты, ул. Дорожная, д. (1-15)</p>	<p>Исполнительный комитет Нурлатского сельского поселения</p>
<p>Республика Татарстан, Зеленодольский района, с. Нурлаты, ул. Школьная д. 9 Широта 55,616771, Долгота 48,285272</p>	<p>без основания, площадь- 4 кв.м, 4- контейнера объемом 0,7куб.м.</p>	<p>МО Нурлатское сельское поселение, Республика Татарстан, Зеленодольский района, с. Нурлаты, ул. Гагарина д. 46, номер записи ЕГРЮЛ 006355227</p>	<p>с. Нурлаты, ул. Школьная д. (1-9)</p>	<p>Исполнительный комитет Нурлатского сельского поселения</p>
<p>Республика Татарстан, Зеленодольский района, с. Нурлаты, ул. Садовая, д. 25, Широта 55,619104, Долгота 48,295215</p>	<p>без основания, площадь- 4 кв.м, - контейнера объемом 0,7куб.м.</p>	<p>МО Нурлатское сельское поселение, Республика Татарстан, Зеленодольский района, с. Нурлаты, ул. Гагарина д. 46, номер записи ЕГРЮЛ 006355227</p>	<p>Республика Татарстан, с. Нурлаты, ул. Садовая, д. (1-25)</p>	<p>Исполнительный комитет Нурлатского сельского поселения</p>
<p>Республика Татарстан, Зеленодольский района, с. Нурлаты, ул. Хайруллина, д. 71, Широта 55,615362, Долгота 48,290591.</p>	<p>основание- бетон (плита), площадь- 4 кв.м, 4- контейнеров объемом 0,7куб.м.</p>	<p>МО Нурлатское сельское поселение, Республика Татарстан, Зеленодольский района, с. Нурлаты, ул. Гагарина д. 46, номер записи ЕГРЮЛ 006355227</p>	<p>с. Нурлаты, ул. Хайруллина, д. 34-74,</p>	<p>Исполнительный комитет Нурлатского сельского поселения</p>
<p>Республика Татарстан, Зеленодольский района, с. Нурлаты, ул. Хайруллина, д. 76,</p>	<p>основание- бетон (плита), площадь- 3 кв.м, 2- контейнера объемом 0,7куб.м.</p>	<p>МО Нурлатское сельское поселение, Республика Татарстан, Зеленодольский района, с. Нурлаты, ул. Гагарина д.</p>	<p>с. Нурлаты, ул. Хайруллина, д. 75-90,</p>	<p>Исполнительный комитет Нурлатского сельского поселения</p>

Широта 55,615117, Долгота 48,289583	Республика Татарстан, Зеленодольский района, с. Нурлаты, ул. Садовая, д 68, Широта 55,613887, Долгота 48,282664	основание- бетон (плита), площадь- 4 кв.м, 3- контейнера объемом 0,7куб.м.	46, номер записи ЕГРЮЛ 006355227	МО Нурлатское сельское поселение, Республика Татарстан, Зеленодольский района, с. Нурлаты, ул. Гагарина д. 46, номер записи ЕГРЮЛ 006355227	с. Нурлаты, ул. Садовая, д (50-80),	Исполнительный комитет Нурлатского сельского поселения
Республика Татарстан, Зеленодольский района, с. Нурлаты, ул. Гагарина д 64, Широта 55,614060, Долгота 48,292898	основание- бетон (плита), площадь- 5 кв.м, 3- контейнера объемом 0,7куб.м.	МО Нурлатское сельское поселение, Республика Татарстан, Зеленодольский района, с. Нурлаты, ул. Гагарина д. 46, номер записи ЕГРЮЛ 006355227	с. Нурлаты, ул. Гагарина д 64-78,	Исполнительный комитет Нурлатского сельского поселения		
Республика Татарстан, Зеленодольский района, с. Нурлаты, ул. Хайруллина д 104, Широта 55,611560, Долгота 48,283303	без основания, площадь- 8 кв.м, 5- контейнеров объемом 0,7куб.м.	МО Нурлатское сельское поселение, Республика Татарстан, Зеленодольский района, с. Нурлаты, ул. Гагарина д. 46, номер записи ЕГРЮЛ 006355227	с. Нурлаты, ул. Хайруллина д. 91-до конца	Исполнительный комитет Нурлатского сельского поселения		
Республика Татарстан, Зеленодольский района, с. Нурлаты, ул. Гагарина, д 87, Широта 55,612652, Долгота 48,288378	без основания, площадь- 5 кв.м, 4- контейнера объемом 0,7куб.м.	МО Нурлатское сельское поселение, Республика Татарстан, Зеленодольский района, с. Нурлаты, ул. Гагарина д. 46, номер записи ЕГРЮЛ 006355227	с. Нурлаты, ул. Гагарина, д 80-87,	Исполнительный комитет Нурлатского сельского поселения		

<p>Республика Татарстан, Зеленодольский района, с. Нурлаты, ул. Советская, д 69, Широга</p>	<p>основание- бетон (плита), площадь- 10 кв.м, 5- контейнеров объемом 0,7куб.м.</p>	<p>МО Нурлатское сельское поселение, Республика Татарстан, Зеленодольский района, с. Нурлаты, ул. Гагарина д. 46, номер записи ЕГРЮЛ 006355227</p>	<p>с. Нурлаты, ул. Советская, д 69,</p>	<p>Исполнительный комитет Нурлатского сельского поселения</p>
<p>Республика Татарстан, Зеленодольский района, с. Нурлаты, ул. Советская д. 82, Широга 55,610078, Долгота 48,291941</p>	<p>без основания, площадь- 5 кв.м, 4- контейнера объемом 0,7куб.м.</p>	<p>МО Нурлатское сельское поселение, Республика Татарстан, Зеленодольский района, с. Нурлаты, ул. Гагарина д. 46, номер записи ЕГРЮЛ 006355227</p>	<p>с. Нурлаты, ул. Советская д. 82,</p>	<p>Исполнительный комитет Нурлатского сельского поселения</p>
<p>Республика Татарстан, Зеленодольский района, с. Нурлаты, ул. Советская 135 А, Широга 55,606166, Долгота 48,286402</p>	<p>основание- бетон (плита), площадь- 10 кв.м, 5- контейнеров объемом 0,7куб.м.</p>	<p>МО Нурлатское сельское поселение, Республика Татарстан, Зеленодольский района, с. Нурлаты, ул. Гагарина д. 46, номер записи ЕГРЮЛ 006355227</p>	<p>с. Нурлаты, ул. Советская 135 А,</p>	<p>Исполнительный комитет Нурлатского сельского поселения</p>
<p>Республика Татарстан, Зеленодольский района, с. Нурлаты, ул. Гагарина д. 31, Широга 55,617678, Долгота 48,297082</p>	<p>основание- бетон (плита), площадь- 10 кв.м, 5- контейнеров объемом 0,7куб.м.</p>	<p>МО Нурлатское сельское поселение, Республика Татарстан, Зеленодольский района, с. Нурлаты, ул. Гагарина д. 46, номер записи ЕГРЮЛ 006355227</p>	<p>с. Нурлаты, ул. Гагарина д. 16-63,</p>	<p>Исполнительный комитет Нурлатского сельского поселения</p>
<p>Республика Татарстан, Зеленодольский района, с. Нурлаты, ул. Полевая, д 7, Широга 55,608848,</p>	<p>основание- бетон (плита), площадь- 10 кв.м, 5- контейнеров объемом 0,7куб.м.</p>	<p>МО Нурлатское сельское поселение, Республика Татарстан, Зеленодольский района, с. Нурлаты, ул. Гагарина д.</p>	<p>с. Нурлаты, ул. Полевая, все дома,</p>	<p>Исполнительный комитет Нурлатского сельского поселения</p>

долгота 48,286378			46, номер записи ЕГРЮЛ 006355227		
Республика Татарстан, Зеленодольский района, с. Нурлаты, ул. Почтовая 1А, Широта 55,618183, Долгота 48,306379	основание- бетон (плита), площадь- 10 кв.м, 4- контейнера объемом 0,7куб.м.	МО Нурлатское сельское поселение, Республика Татарстан, Зеленодольский района, с. Нурлаты, ул. Гагарина д. 46, номер записи ЕГРЮЛ 006355227	с. Нурлаты, ул. Почтовая д.1А-32,	Исполнительный комитет Нурлатского сельского поселения	
Республика Татарстан, Зеленодольский района, с. Нурлаты, ул. Почтовая д. 38, Широта 55,614281, Долгота 48,301942	основание- бетон (плита), площадь- 10 кв.м, 5- контейнера объемом 0,7куб.м.	МО Нурлатское сельское поселение, Республика Татарстан, Зеленодольский района, с. Нурлаты, ул. Гагарина д. 46, номер записи ЕГРЮЛ 006355227	с. Нурлаты, ул. Почтовая д. 33-48,	Исполнительный комитет Нурлатского сельского поселения	
Республика Татарстан, Зеленодольский района, с. Нурлаты, ул. Гагарина д. 1 А, Широта 55,620599, Долгота 48,301760	основание- бетон (плита), площадь- 10 кв.м, 4 - контейнера объемом 0,7куб.м.	МО Нурлатское сельское поселение, Республика Татарстан, Зеленодольский района, с. Нурлаты, ул. Гагарина д. 46, номер записи ЕГРЮЛ 006355227	с. Нурлаты, ул. Гагарина д. 1 А-15,	Исполнительный комитет Нурлатского сельского поселения	
Республика Татарстан, Зеленодольский района, с. Нурлаты, ул. Светлая , д.1, Широта 55,622198, Долгота 48,301998	без основания, площадь- 4 кв.м, 3- контейнера объемом 0,7куб.м.	МО Нурлатское сельское поселение, Республика Татарстан, Зеленодольский района, с. Нурлаты, ул. Гагарина д. 46, номер записи ЕГРЮЛ 006355227	, с. Нурлаты, ул. Светлая , д.1, Садовая 1- 5	Исполнительный комитет Нурлатского сельского поселения	

Республика Татарстан, Зеленодольский района, с. Нурлаты, ул. Совхозная д 60, Широга 55,627659, Долгота 48,309996	основание- бетон (плита), площадь- 10 кв.м, 5- контейнеров объемом 0,7куб.м.	МО Нурлатское сельское поселение, Республика Татарстан, Зеленодольский района, с. Нурлаты, ул. Гагарина д. 46, номер записи ЕГРЮЛ 006355227	с. Нурлаты, ул. Совхозная д 60 (18 квартир), д. 30-62	Исполнительный комитет Нурлатского сельского поселения
Республика Татарстан, Зеленодольский района, с. Нурлаты, ул. Светлая д 8, Широга 55,623980, Долгота 48,306187	основание- бетон (плита), площадь- 10 кв.м, 4- контейнера объемом 0,7куб.м.	МО Нурлатское сельское поселение, Республика Татарстан, Зеленодольский района, с. Нурлаты, ул. Гагарина д. 46, номер записи ЕГРЮЛ 006355227	с. Нурлаты, ул. Светлая д (1-8), Совхозная (10-25)	Исполнительный комитет Нурлатского сельского поселения
Республика Татарстан, Зеленодольский района, с. Нурлаты, ул. Совхозная д.1, Широга 55,621686, Долгота 48,303280	основание- бетон (плита), площадь- 5 кв.м, 2- контейнера объемом 0,7куб.м.	МО Нурлатское сельское поселение, Республика Татарстан, Зеленодольский района, с. Нурлаты, ул. Гагарина д. 46, номер записи ЕГРЮЛ 006355227	, с. Нурлаты, ул. Совхозная д.1-7,	Исполнительный комитет Нурлатского сельского поселения
Республика Татарстан, Зеленодольский района, с. Нурлаты, ул. Садовая д. 28, Широга 55,619002, Долгота 48,295210	без основания, площадь- 5 кв.м, 4- контейнера объемом 0,7куб.м.	МО Нурлатское сельское поселение, Республика Татарстан, Зеленодольский района, с. Нурлаты, ул. Гагарина д. 46, номер записи ЕГРЮЛ 006355227	с. Нурлаты, ул. Садовая д. (26-34),	Исполнительный комитет Нурлатского сельского поселения
Республика Татарстан, Зеленодольский района, с. Нурлаты, ул. Марата Файзуллина д. 5,	без основания, площадь- 5 кв.м, 3- контейнера объемом 0,7куб.м.	МО Нурлатское сельское поселение, Республика Татарстан, Зеленодольский района, с. Нурлаты, ул. Гагарина д.	с. Нурлаты, ул. Марата Файзуллина , все дома	Исполнительный комитет Нурлатского сельского поселения

Широта 55,621844, Долгота 48,296719	д. Албаба, ул. Луговая, Широга 55,630895, Долгота 48,344707	без основания площадь- 1 кв.м, 1- контейнер объемом 0,7куб.м.	46, номер записи ЕГРЮЛ 006355227	МО Нурлатское сельское поселение, Республика Татарстан, Зеленодольский района, с. Нурлаты, ул. Гагарина д. 46, номер записи ЕГРЮЛ 006355227	д. Албаба, ул. Луговая,	Исполнительный комитет Нурлатского сельского поселения
с. Косяково, ул. Школьная д. 2 Широта 55,664467, Длина 48,320672	без основания площадь- 5 кв.м, 4- контейнера объемом 0,7куб.м.	МО Нурлатское сельское поселение, Республика Татарстан, Зеленодольский района, с. Нурлаты, ул. Гагарина д. 46, номер записи ЕГРЮЛ 006355227	с. Косяково	Исполнительный комитет Нурлатского сельского поселения		
д. Татарское Исламово, ул. Ключевая д. 1, Широта 55,627958, Долгота 48,255084	без основания площадь- 3 кв.м, 2- контейнера объемом 0,7куб.м.	МО Нурлатское сельское поселение, Республика Татарстан, Зеленодольский района, с. Нурлаты, ул. Гагарина д. 46, номер записи ЕГРЮЛ 006355227	д. Татарское Исламово, ул. Ключевая д. (1-13)	Исполнительный комитет Нурлатского сельского поселения		
д. Татарское Исламово, ул. Ключевая д. 25, Широта 55,629461, Долгота 48,261569	без основания площадь- 1 кв.м, 1- контейнер объемом 0,7куб.м.	МО Нурлатское сельское поселение, Республика Татарстан, Зеленодольский района, с. Нурлаты, ул. Гагарина д. 46, номер записи ЕГРЮЛ 006355227	д. Татарское Исламово, ул. Ключевая д. (14-25)	Исполнительный комитет Нурлатского сельского поселения		

<p>Республика Татарстан, Зеленодольский р.н. с. Нурлаты. ул. Советская д. 140.; Свияжский РЭС, Широта <u>55.602596</u>, Долгота <u>48.282940</u>.</p>	<p>основание- бетон (асфальт, бетонная плита), площадь- 20 кв.м., евро-контейнер – 1 штук объемом 1,1 куб.м.</p>	<p>МО Нурлатское сельское поселение, Республика Татарстан, Зеленодольский района, с. Нурлаты, ул. Гагарина д. 46, номер записи ЕГРЮЛ 006355227</p>	<p>Филиал Акционерное общество «Сетевая компания» Буинские электрические сети, Свияжский РЭС, площадь адм. здания – 3500 кв.м</p>	<p>Исполнительный комитет Нурлатского сельского поселения</p>
---	--	--	---	---

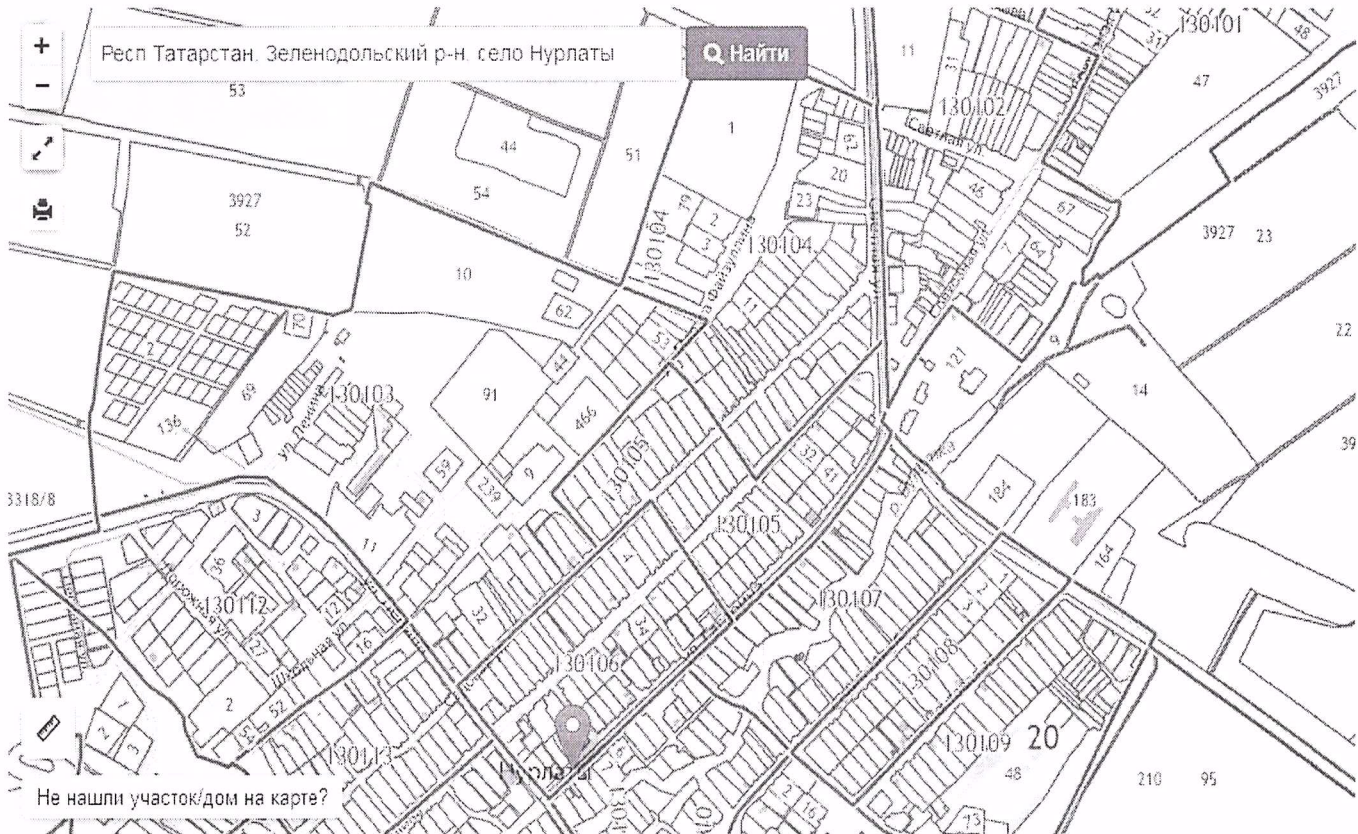
Схемы размещения контейнерных площадок

№ п/п	Контейнерные площадки
1.	Республика Татарстан, Зеленодольский района, Республика Татарстан, Зеленодольский района, с. Нурлаты, ул Школьная б А Широта 55,618824, Долгота 48,288705
2.	Республика Татарстан, Зеленодольский района, с. Нурлаты, ул. Ленина, д 26. Широта 55,619903, Долгота 48,284800
3.	Республика Татарстан, Зеленодольский района, с. Нурлаты, ул. Дорожная, д. 15 Широта 55,619269, Долгота 48,282655
4.	Республика Татарстан, Зеленодольский района, с. Нурлаты, ул. Школьная д. 9 Широта 55,616771, Долгота 48,285272
5.	Республика Татарстан, Зеленодольский района, с. Нурлаты, ул. Садовая, д. 25, Широта 55,619104, Долгота 48,295215
6.	Республика Татарстан, Зеленодольский района, с. Нурлаты, ул. Хайруллина, д. 71, Широта 55,615362 Долгота 48,290591.
7.	Республика Татарстан, Зеленодольский района, с. Нурлаты, ул. Хайруллина, д 76, Широта 55,615117, Долгота 48,289583
8.	Республика Татарстан, Зеленодольский района, с. Нурлаты, ул. Садовая, д 68, Широта 55,613887, Долгота 48,282664
9.	Республика Татарстан, Зеленодольский района, с. Нурлаты, ул. Гагарина д 64, Широта 55,614060, Долгота 48,292898
10.	Республика Татарстан, Зеленодольский района, с. Нурлаты, ул. Хайруллина д 104, Широта 55,611560, Долгота 48,283303
11.	Республика Татарстан, Зеленодольский района, с. Нурлаты, ул. Гагарина, д 87, Широта 55,612652, Долгота 48,288378
12.	Республика Татарстан, Зеленодольский района, с. Нурлаты, ул. Советская, д 69, Широта
13.	Республика Татарстан, Зеленодольский района, с. Нурлаты, ул. Советская д. 82, Широта 55,610078, Долгота 48,291941
14.	Республика Татарстан, Зеленодольский района, с. Нурлаты, ул. Советская 135 А, Широта 55,606166, Долгота 48,286402
15.	Республика Татарстан, Зеленодольский района, с. Нурлаты, ул. Гагарина д. 31, Широта 55,617678, Долгота 48,297082
16.	Республика Татарстан, Зеленодольский района, с. Нурлаты, ул. Полевая, д 7, Широта 55,608848, долгота 48,286378
17.	Республика Татарстан, Зеленодольский района, с. Нурлаты, ул. Почтовая 1А, Широта 55,618183, Долгота 48,306379
18.	Республика Татарстан, Зеленодольский района, с. Нурлаты, ул. Почтовая д. 38, Широта 55,614281, Долгота 48,301942
19.	Республика Татарстан, Зеленодольский района, с. Нурлаты, ул. Гагарина д. 1 А, Широта 55,620599, Долгота 48,301760
20.	Республика Татарстан, Зеленодольский района, с. Нурлаты, ул. Светлая , д.1, Широта 55,622198, Долгота 48,301998
21.	Республика Татарстан, Зеленодольский района, с. Нурлаты, ул. Совхозная д 60,

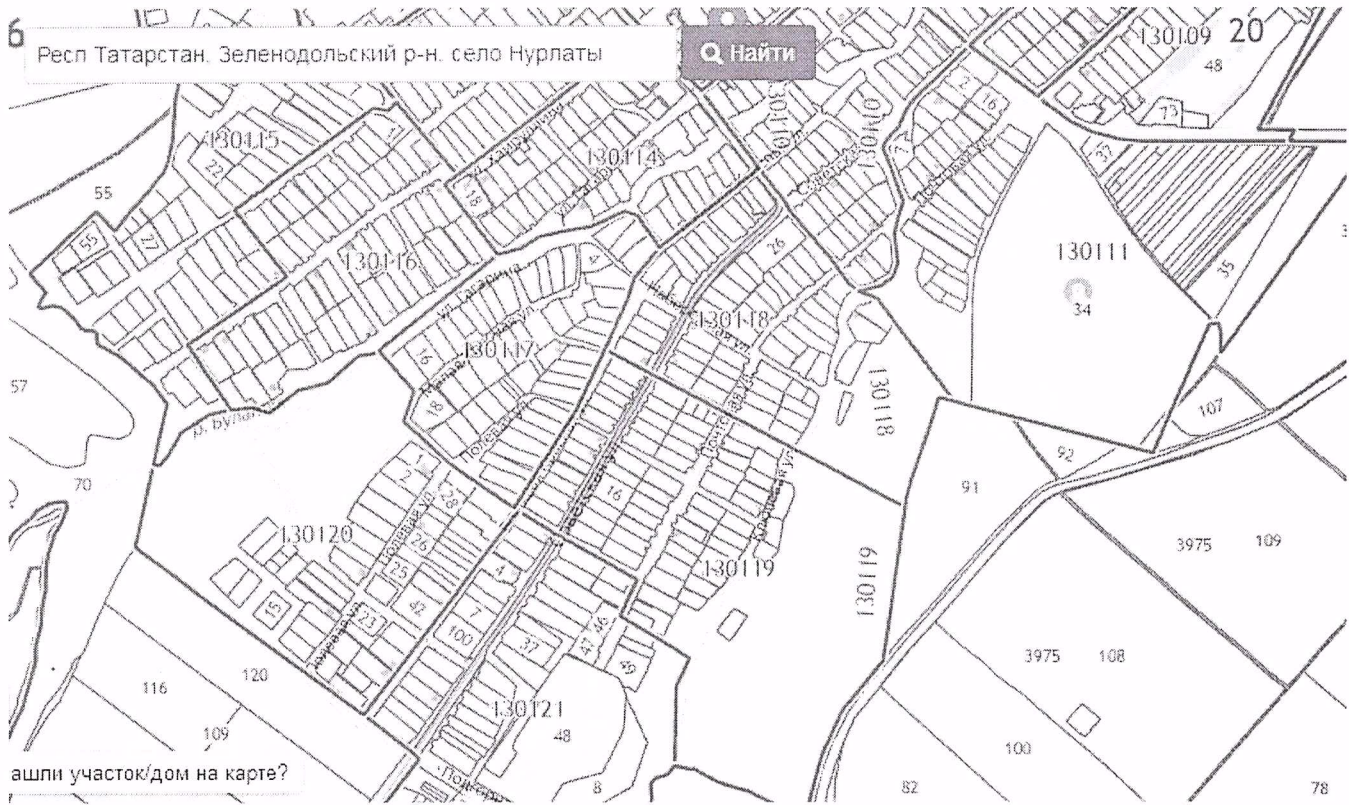
	Широта 55,627659, Долгота 48,309996
22.	Республика Татарстан, Зеленодольский района, с. Нурлаты, ул. Светлая д 8, Широта 55,623980, Долгота 48,306187
23.	Республика Татарстан, Зеленодольский района, с. Нурлаты, ул. Совхозная д.1, Широта 55,621686, Долгота 48,303280
24.	Республика Татарстан, Зеленодольский района, с. Нурлаты, ул. Садовая д. 28, Широта 55,619002, Долгота 48,295210
25.	Республика Татарстан, Зеленодольский района, с. Нурлаты, ул. Марата Файзуллина д. 5, Широта 55,621844, Долгота 48,296719
26.	д. Албаба, ул. Луговая, Широта 55,630895, Долгота 48,344707
27.	с. Косяково, ул. Школьная д. 2 Широта 55,664467, Длина 48,320672
28.	д. Татарское Исламово, ул. Ключевая д. 1, Широта 55,627958, Долгота 48,255084
29.	д. Татарское Исламово, ул. Ключевая д. 25, Широта 55,629461, Долгота 48,261569
30.	Республика Татарстан, Зеленодольский р.н. с. Нурлаты.ул. Советская д. 140.; Свияжский РЭС, Широта 55.602596, Долгота 48.282940.

Приложение №3
к Постановлению Исполнительного комитета
Нурлатского сельского поселения
от «91» ноября 2021 года №32

село Нурлаты



село Нурлаты



Нурлаты село



Село Косяково



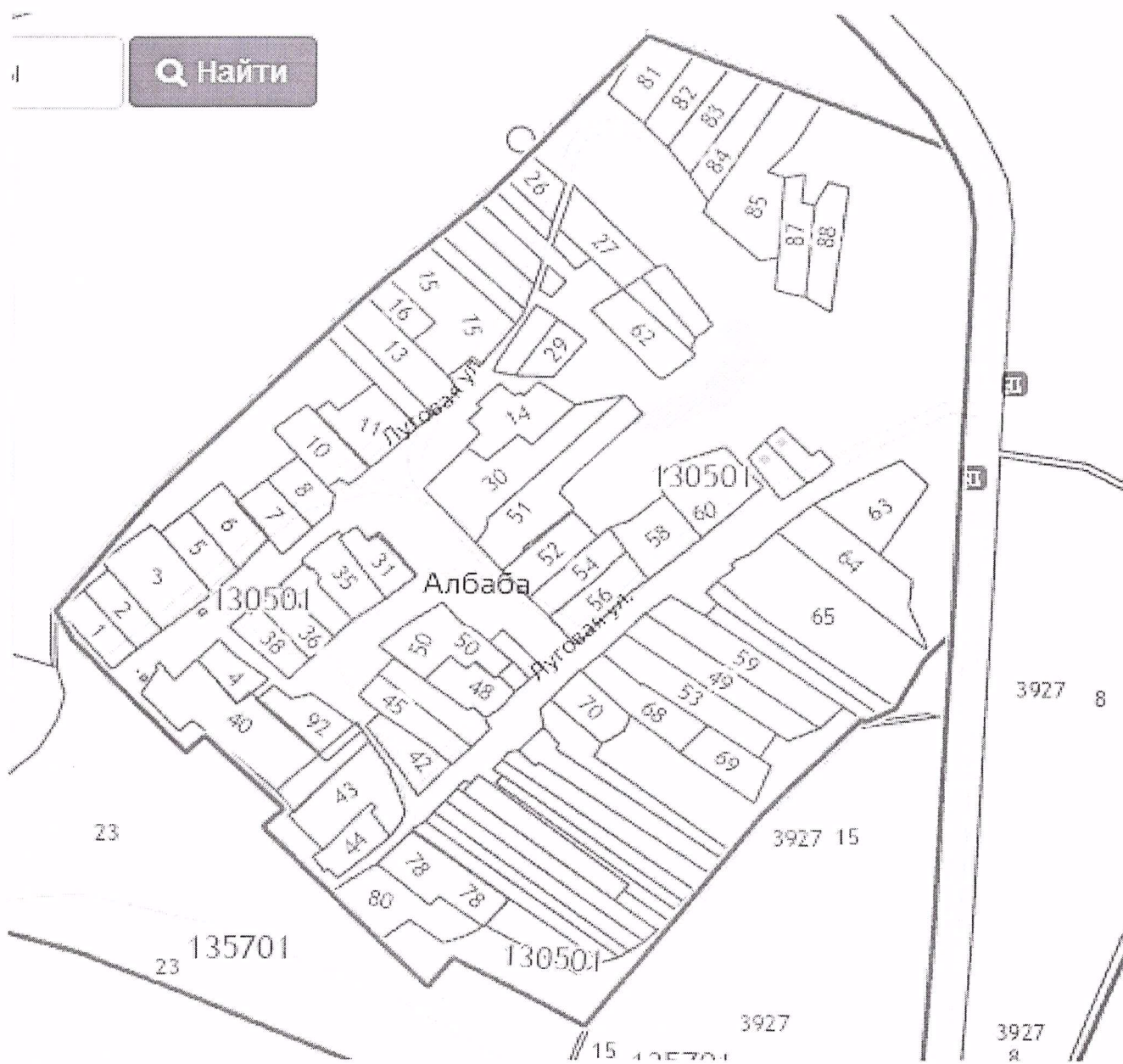
Д. Татарское Исламово



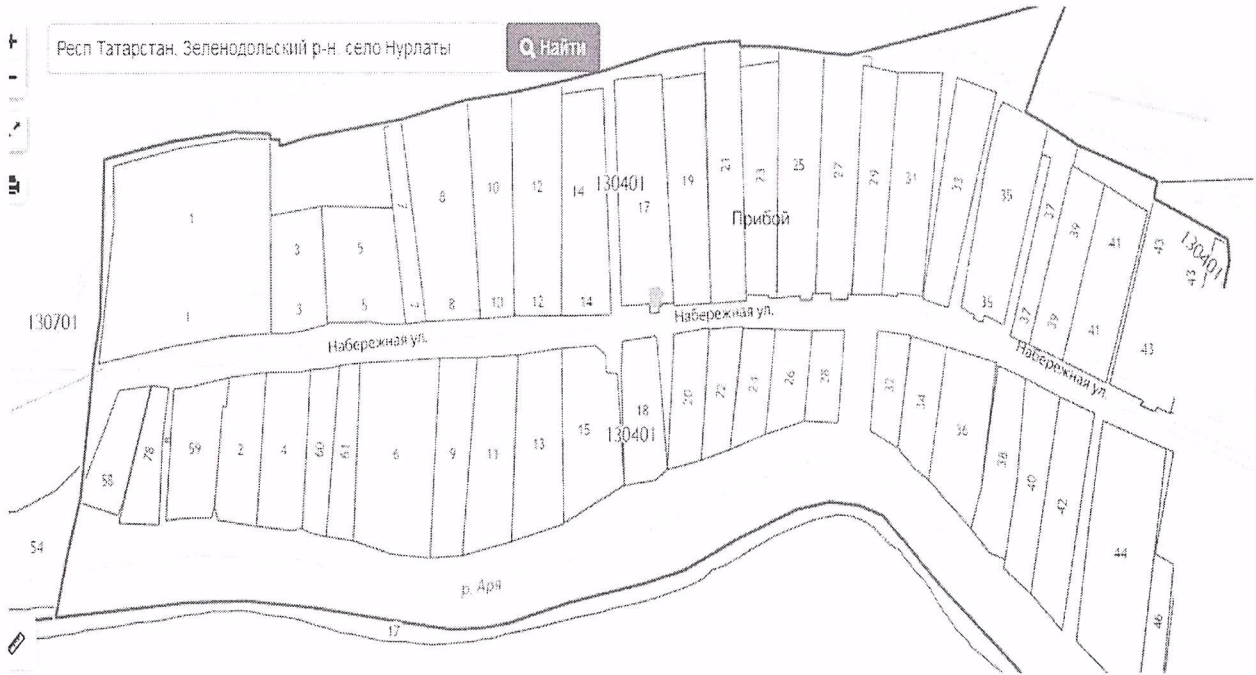
Пжр Албаба



Д. Албаба



П. Прибой





Свияжский РЭС, РТ. Зеленодольский р.н. с. Нурлаты. ул. Советская д. 140.;