



**ПРИКАЗ**

19.10.2021

**БОЕРЫК**

№ 255-П

О внесении изменения в приложение №1 к приказу Комитета Республики Татарстан по охране объектов культурного наследия от 16.05.2019 №47-П «Об утверждении границ территорий объектов культурного наследия федерального значения, расположенных на территории Рыбно-Слободского муниципального района Республики Татарстан»

В соответствии с Федеральным законом от 25 июня 2002 года №73-ФЗ «Об объектах культурного наследия (памятниках истории и культуры) народов Российской Федерации», Законом Республики Татарстан от 1 апреля 2005 года № 60-ЗРТ «Об объектах культурного наследия в Республики Татарстан» приказываю:

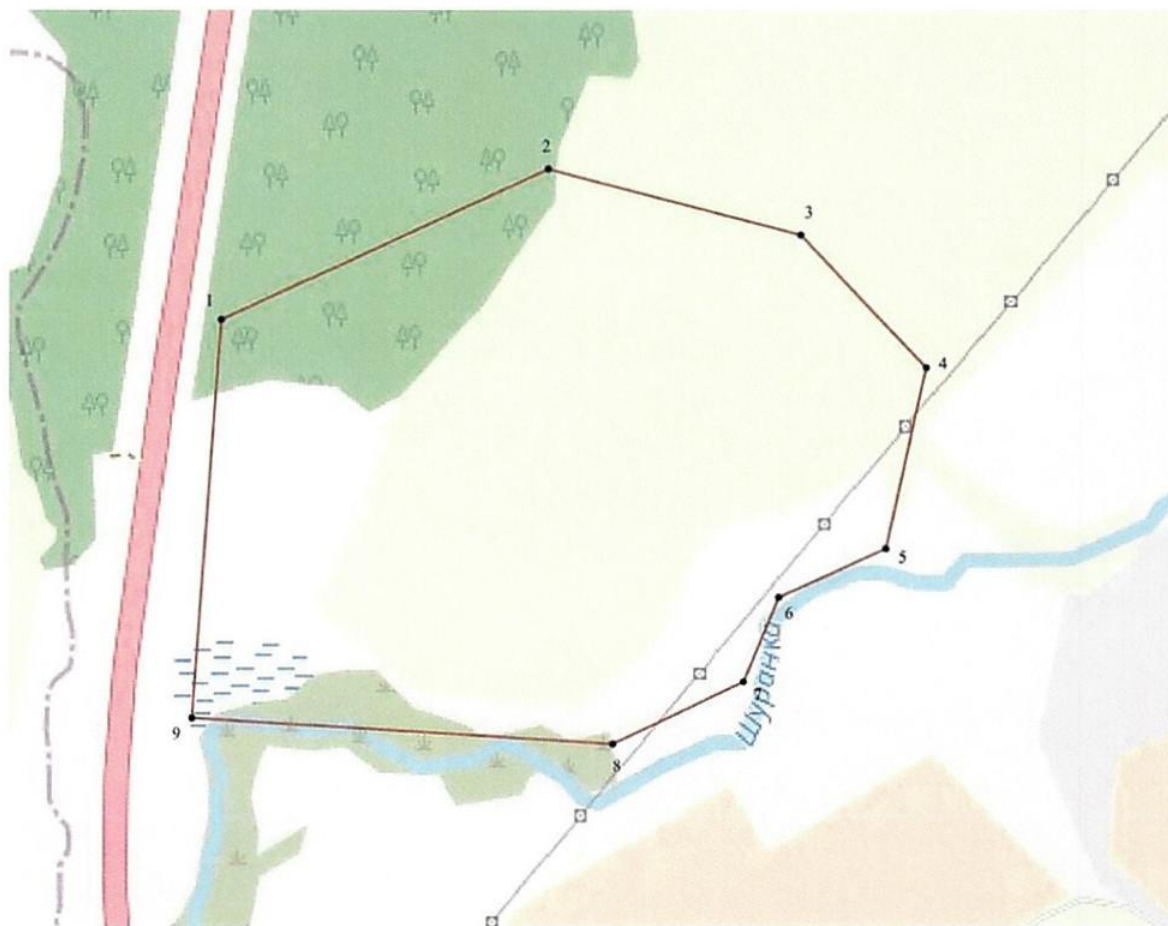
1. Внести в приложение № 1 к приказу Комитета Республики Татарстан по охране объектов культурного наследия от 16.05.2019 №47-П «Об утверждении границ территорий объектов культурного наследия федерального значения, расположенных на территории Рыбно-Слободского муниципального района Республики Татарстан», изменение, изложив пункт 2 в новой редакции (прилагается).

Председатель

И.Н. Гушин



Приложение №1  
к приказу Комитета Республики  
Татарстан по охране объектов  
культурного наследия  
от 16.06.2019 №47-П  
(в редакции приказа Комитета  
Республики Татарстан по охране  
объектов культурного наследия  
от «19»10 2021 №255/П)

**2. Карта (схема) границ территории объекта культурного наследия федерального значения «Селище «Искиюрт», расположенного по адресу: Татарская АССР, Рыбно-Слободский район <sup>(1)</sup>**  
(современная адресация: Республика Татарстан, Рыбно-Слободский муниципальный район)



Топографический план объекта культурного наследия

Условные обозначения:

- |   |   |
|---|---|
|  | границы территории объекта культурного наследия |
|  | поворотные точки                                |

(1) Местонахождение объекта культурного наследия указано в соответствии с актом органа государственной власти о постановке его на государственную охрану (постановление Совета Министров Татарской АССР от 30.10.1959 г. № 591)

**Картографическое описание границ территории объекта культурного наследия  
федерального значения «Селище «Искиюрт», расположенного по адресу: Татарская  
АССР, Рыбно-Слободский район (Республика Татарстан, Рыбно-Слободский  
муниципальный район)**

Граница территории объекта культурного наследия федерального значения имеет географические координаты 55.42786048 с.ш., 49.85626048 в.д. (в системе координат WGS-84). Границы территории объекта культурного наследия проходят: от точки 1 на северо-восток 376м. до точки 2; от точки 2 на восток-юго-восток 272м. до точки 3; от точки 3 на юго-восток 192м. до точки 4; от точки 4 на юго-юго-запад 193м. до точки 5; от точки 5 на юго-запад 124м. до точки 6; от точки 6 на юго-запад 95м. до точки 7; от точки 7 на юго-запад 152м. до точки 8; от точки 8 на запад 440м. до точки 9; от точки 9 на север 418м. до точки 1

**Таблица поворотных точек**

границ территории объекта культурного наследия федерального значения  
«Селище «Искиюрт», расположенного по адресу: Татарская АССР, Рыбно-  
Слободский район (Республика Татарстан, Рыбно-Слободский муниципальный  
район)

№ точки	Координаты точки во Всемирной геодезической системе координат 1984 года (WGS-84)		Координаты точки в местной системе координат (МСК-16)	
	N	E	X	Y
1	55.42786048	49.85626048	435838.72	1352202.95
2	55.42919171	49.86177204	435998.22	1352543.67
3	55.42853879	49.86591165	435928.66	1352806.62
4	55.42727594	49.86797330	435789.62	1352938.79
5	55.42558989	49.86727842	435601.39	1352897.04
6	55.42513760	49.86549515	435549.71	1352784.75
7	55.42435208	49.86492412	435461.79	1352749.65
8	55.42376600	49.86275029	435394.90	1352612.78
9	55.42412290	49.85571812	435422.22	1352173.53