

ИСПОЛНИТЕЛЬНЫЙ КОМИТЕТ  
РУССКО-АЗЕЛЕЕВСКОГО  
СЕЛЬСКОГО ПОСЕЛЕНИЯ  
ЗЕЛЕНОДОЛЬСКОГО  
МУНИЦИПАЛЬНОГО РАЙОНА  
РЕСПУБЛИКИ ТАТАРСТАН  
ул.Центральная, 1, с.Р.Азелеево,  
Зеленодольский район, 422512

ТАТАРСТАН РЕСПУБЛИКАСЫ  
ЯШЕЛ ҮЗӘН  
МУНИЦИПАЛЬ РАЙОНЫ  
РУС ӘЖӘЛЕ АВЫЛ ЖИРЛЕГЕ  
БАШКАРМА КОМИТЕТЫ

Үзәк ур., 1, Р. Әжәле авылы,  
Зеленодольск р., 422512

Тел.факс: (84371) 2-68-25. E-mail: [Razl.Zel@tatar.ru](mailto:Razl.Zel@tatar.ru), [www.zelenodolsk.tatarstan.ru](http://www.zelenodolsk.tatarstan.ru)

---

## ПОСТАНОВЛЕНИЕ

16 февраля 2021 года

№6

Об утверждении реестра мест (площадок) накопления твердых коммунальных отходов на территории Русско-Азелеевского сельского поселения Зеленодольского муниципального района Республики Татарстан

В соответствии со статьей 8 Федерального закона от 24.06.1998 №89-ФЗ «Об отходах производства и потребления», Постановлением Правительства РФ от 31.08.2018 №1039 «Об утверждении Правил обустройства мест (площадок) накопления твердых коммунальных отходов и ведения их реестра», Постановлением Кабинета Министров Республики Татарстан от 21.12.2018 №1202 «Об утверждении Порядка накопления твердых коммунальных отходов (в том числе их раздельного накопления) на территории Республики Татарстан», на основании сведений, предоставленных владельцами контейнерных площадок, Исполнительный комитет Русско-Азелеевского сельского поселения Зеленодольского муниципального района Республики Татарстан

### **постановляет:**

1. Утвердить реестр мест (площадок) накопления твердых коммунальных отходов на территории Русско-Азелеевского сельского поселения Зеленодольского муниципального района Республики Татарстан согласно приложению №1.
2. Утвердить схемы размещения контейнерных площадок накопления твердых коммунальных отходов на территории Русско-Азелеевского сельского поселения Зеленодольского муниципального района Республики Татарстан согласно приложению №2, №3
3. Опубликовать настоящее постановление на официальном портале правовой информации Республики Татарстан (<http://pravo.tatarstan.ru>) и

официальном сайте Зеленодольского муниципального района в составе Портала муниципальных образований Республики Татарстан (<http://zelenodolsk.tatarstan.ru>) в информационно-телекоммуникационной сети «Интернет» и на информационных стендах Русско-Азелеевского сельского поселения Зеленодольского муниципального района Республики Татарстан по адресам: с. Русское Азелеево, ул. Центральная, д.1 (здание администрации поселения), с. Карашам, ул.Новая, д.27 (здание СДК).

4. Контроль за исполнением настоящего постановления оставляю за собой.

Глава Русско-Азелеевского  
сельского поселения



Г.Ф.Семахина

**Реестр мест(площадок) накопления твердых коммунальных отходов в  
Русско-Азелевском сельском поселении Зеленодольского муниципального района**

Населенный пункт	Данные о нахождении мест (площадок) накопления ТКО	Данные о технических характеристиках мест (площадок) накопления твердых коммунальных отходов	Данные о собственниках мест (площадок) накопления твердых коммунальных отходов	Данные об источниках образования твердых коммунальных отходов которые складываются местах (площадок) накопления твердых коммунальных отходов
с.Русское Азелево	ул.Центральная, д.4	основание- бетон (плита), площадь - 2,4кв.м, 2 - контейнера объемом 0,7куб.м	Исполнительный комитет Русско-Азелевского сельского поселения	с.Р.Азелево, ул.Центральная
с.Русское Азелево	ул.Центральная, д.30	основание- бетон (плита), площадь - 4,8кв.м, 4 - контейнера объемом 0,7куб.м	Исполнительный комитет Русско-Азелевского сельского поселения	с.Р.Азелево, ул.Центральная

с.Русское Азелеево	ул.Центральная, д.35	основание- бетон (плита), площадь - 4,8кв.м, 3 - контейнера объемом 0,7куб.м	Исполнительный комитет Русско-Азелевского сельского поселения	с.Р.Азелеево, ул.Центральная
д.Т.Наратлы	ул.Мира, д.25	основание- бетон (плита), площадь - 2,4кв.м, 2 - контейнера объемом 0,7куб.м	Исполнительный комитет Русско-Азелевского сельского поселения	д.Т.Наратлы, ул.Мира
д.Т.Наратлы	ул.Мира, д.40	основание- бетон (плита), площадь - 4,8кв.м, 4 - контейнера объемом 0,7куб.м	Исполнительный комитет Русско-Азелевского сельского поселения	д.Т.Наратлы, ул.Мира, ул.Трудовая
д.Т.Наратлы	ул.Трудовая, д.5	основание- бетон (плита), площадь - 2,4кв.м, 2 - контейнера объемом 0,7куб.м	Исполнительный комитет Русско-Азелевского сельского поселения	д.Т.Наратлы, ул.Трудовая
с.Татарское Азелеево	ул.Центральная, д.14	основание- бетон (плита), площадь - 2,4кв.м, 2 - контейнера объемом 0,7куб.м	Исполнительный комитет Русско-Азелевского сельского поселения	с.Татарское Азелеево, ул.Центральная
с.Татарское Азелеево	ул.Шоссейная, д.10	основание- бетон (плита), площадь - 7,2кв.м, 6 - контейнеров объемом 0,7куб.м	Исполнительный комитет Русско-Азелевского сельского поселения	с.Татарское Азелеево, ул.Шоссейная, ул.Почтовая, ул.Родниковая

с.Карашам	ул.Луговая, д.9	основание- бетон (плита), площадь - 4,8кв.м, 4 - контейнера объемом 0,7куб.м	Исполнительный комитет Русско-Азельевского сельского поселения	с.Карашам, ул.Луговая, ул.Ленина
с.Карашам	ул.Новая, д.24	основание- бетон (плита), площадь - 7,2кв.м, 6 - контейнеров объемом 0,7куб.м	Исполнительный комитет Русско-Азельевского сельского поселения	с.Карашам, ул.Новая, ул.Садовая

Приложение №2  
к Постановлению Исполнительного комитета  
Русско-Азеевского сельского поселения  
от «16 февраля» 2021 года №6

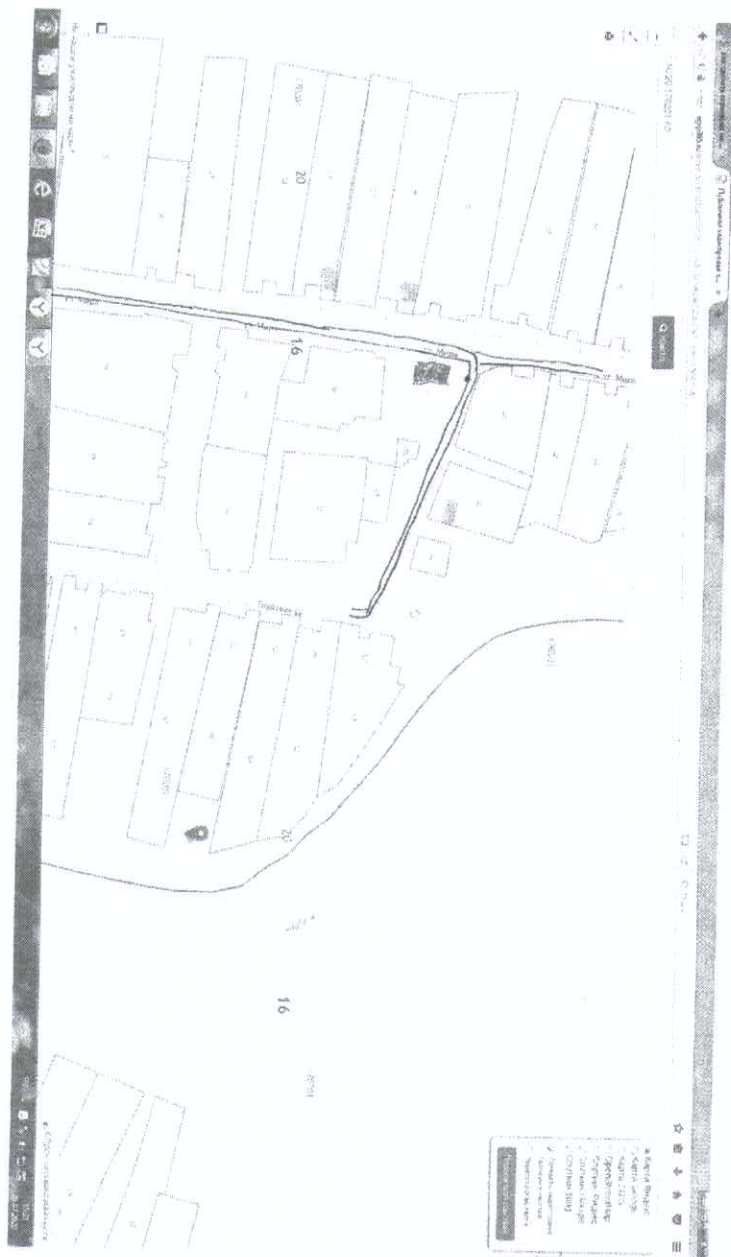
Схемы размещения контейнерных площадок по Русско-Азеевскому СП

№ п/п	Контейнерные площадки
1	Республика Татарстан Зеленодольский район, с.Русское Азеево, ул.Центральная, д.30 Широта 55.510522°, Долгота 48.287130°
2	Республика Татарстан Зеленодольский район с.Русское Азеево, ул.Центральная, д.35 Широта 55.511075°, Долгота 48.292241°
3	Республика Татарстан Зеленодольский район, с.Русское Азеево, ул.Центральная, д.4 Широта 55.510144°, Долгота 48.296594°
4	Республика Татарстан Зеленодольский район с.Татарское Азеево, ул.Шоссейная, д.10 Широта 55.534024°, Долгота 48.296461°
5	Республика Татарстан Зеленодольский район, с.Татарское Азеево, ул.Центральная, д.14 Широта 55.532095°, Долгота 48.292753°
6	Республика Татарстан Зеленодольский район. с.Карашам, ул.Новая, д.24 Широта 55.547500°, Долгота 48.273086°
7	Республика Татарстан Зеленодольский район, с.Карашам, ул.Луговая, д.9 Широта 55.548731°, Долгота 48.267763°
8	Республика Татарстан Зеленодольский район, д.Татарские Наратлы, ул.Мира, д.40 Широта 55.512509°, Долгота 48.343162°
9	Республика Татарстан Зеленодольский район, д.Татарские Наратлы, ул.Мира, д.25 Широта 55.516115°, Долгота 48.342448°
10	Республика Татарстан Зеленодольский район, д.Татарские Наратлы, ул.Грудовая, д.5 Широта 55.510978°, Долгота 48.345748°

Приложение №3  
к Постановлению Исполнительного комитета  
Русско-Азелеевского сельского поселения  
от «16» февраля 2021 года №6

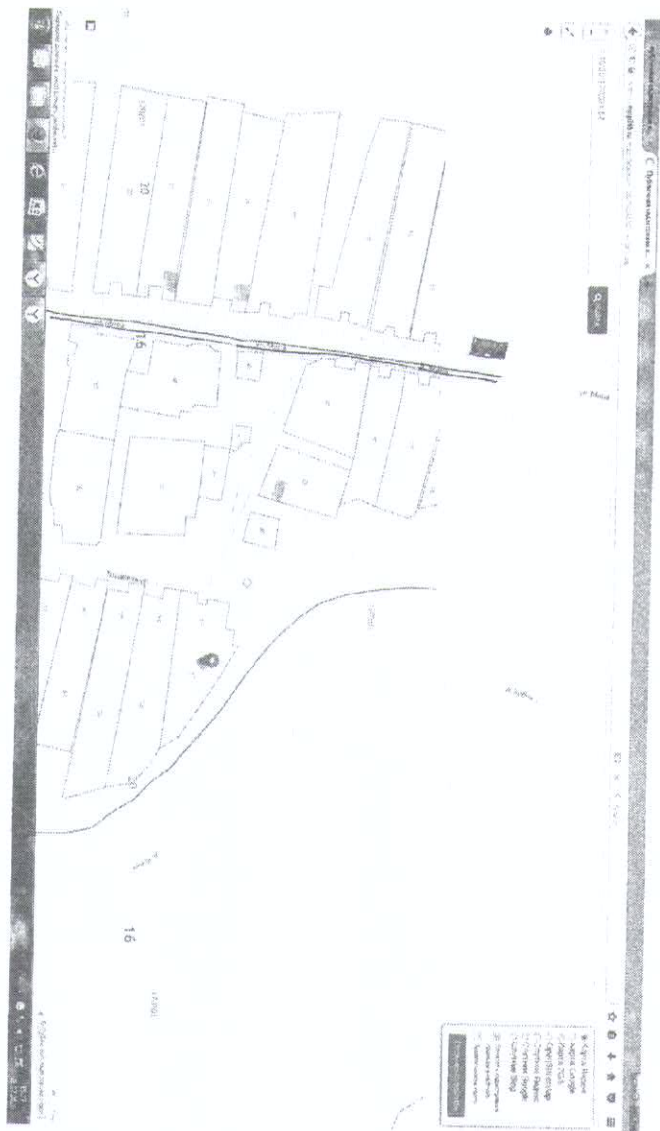


с.Русское Азелеево

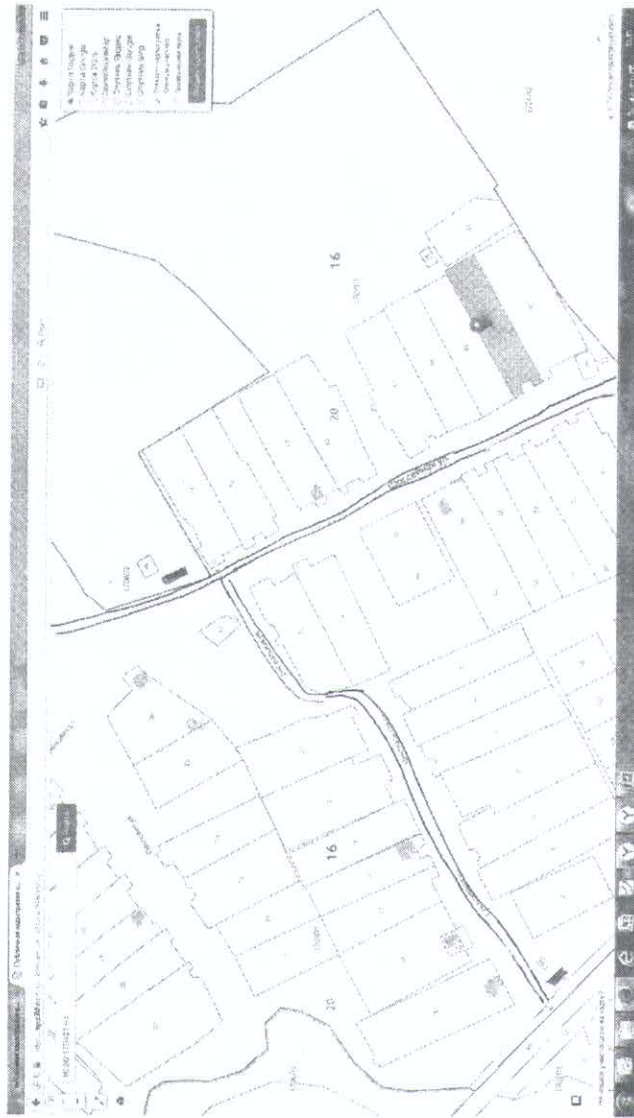


д. Татарские Наратлы, ул. Мира, д. 40





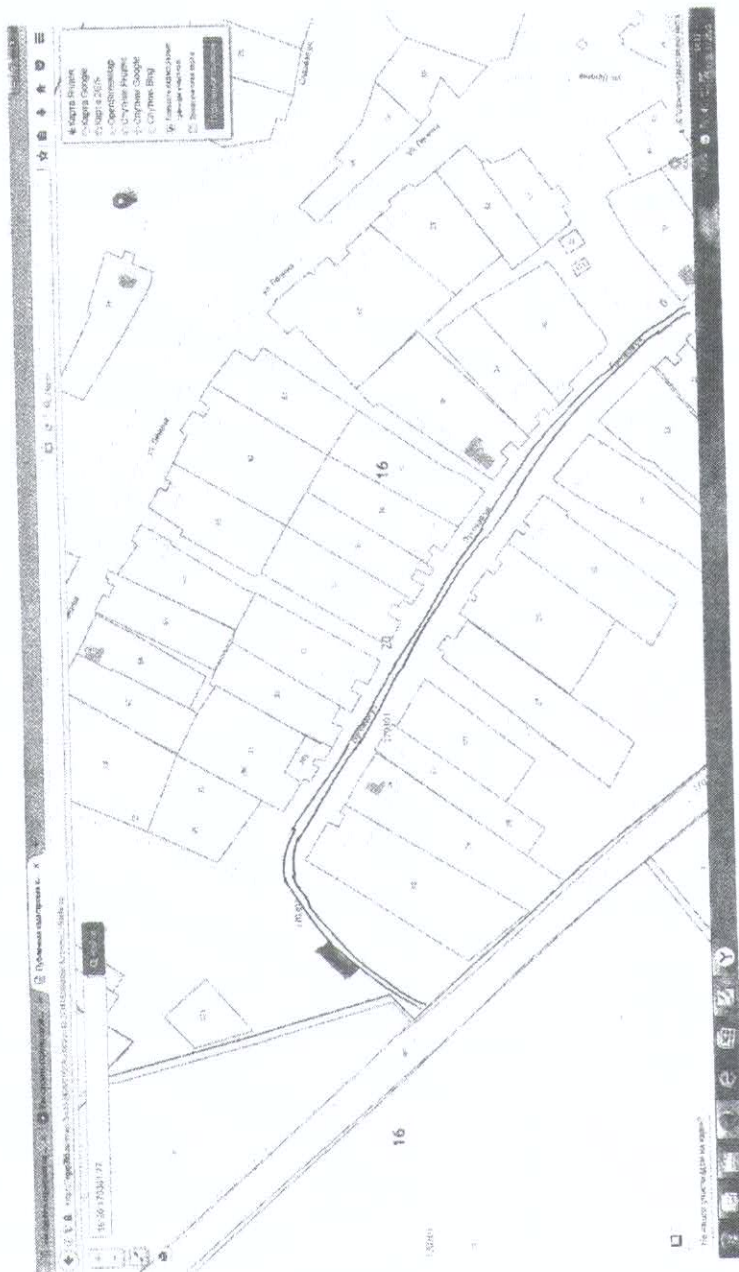
д.Татарские Наратлы, ул.Мира, д.25



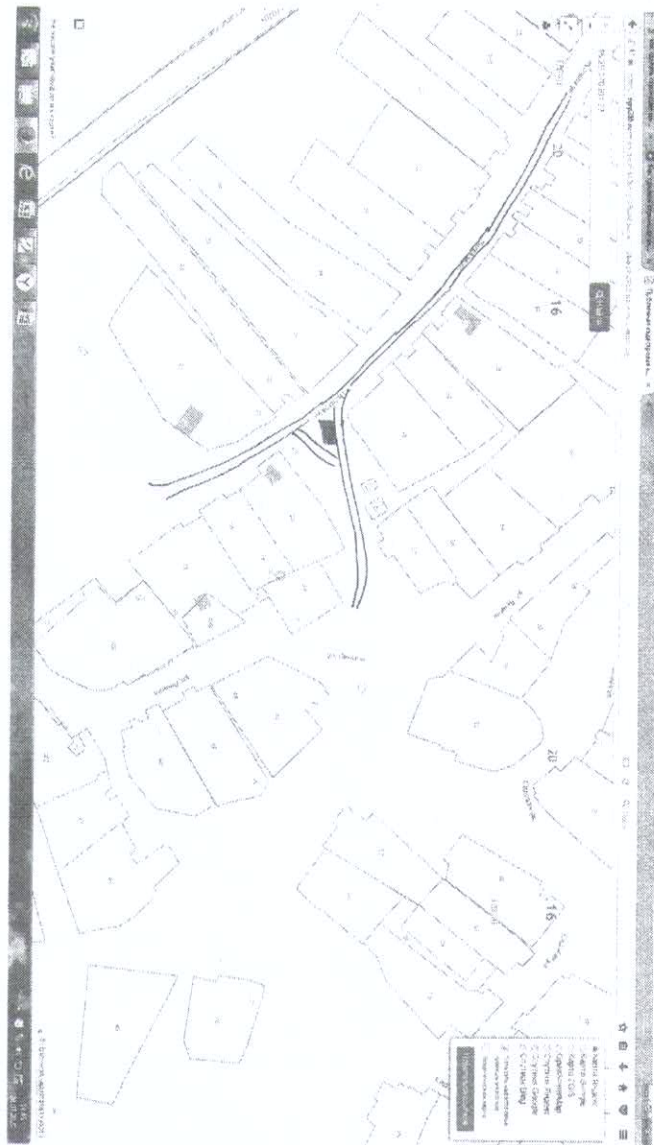
с.Татарское Азелево



д.Татарские Наратлы, ул.Трудовая, д.5



с.Карашам,ул.Луговая,д.9



с.Карашам, ул.Новая, д.24