



ПОСТАНОВЛЕНИЕ

20.10.2020

г.Казань

КАРАР

№ 944

Об изъятии земельного участка для
государственных нужд Республики
Татарстан

В целях реконструкции автомобильной дороги «Казань – Шемордан км 16+200 – км 21+977» в Пестречинском муниципальном районе Республики Татарстан в соответствии со статьей 49 главы VII, главой VII¹ Земельного кодекса Российской Федерации, статьями 279 и 281 Гражданского кодекса Российской Федерации, статьей 3 Земельного кодекса Республики Татарстан, схемой территориального планирования Республики Татарстан, утвержденной постановлением Кабинета Министров Республики Татарстан от 21.02.2011 № 134 «Об утверждении схемы территориального планирования Республики Татарстан», Кабинет Министров Республики Татарстан ПОСТАНОВЛЯЕТ:

1. Принять предложение Министерства земельных и имущественных отношений Республики Татарстан, государственного казенного учреждения «Главное управление содержания и развития дорожно-транспортного комплекса Татарстана при Министерстве транспорта и дорожного хозяйства Республики Татарстан» (далее – Главтатдортранс) об изъятии путем выкупа для государственных нужд Республики Татарстан в целях реконструкции автомобильной дороги «Казань – Шемордан км 16+200 – км 21+977» в Пестречинском муниципальном районе Республики Татарстан земельного участка площадью 170 кв.метров, образуемого из земельного участка категории земель населенных пунктов с кадастровым номером 16:33:080201:163, расположенного по адресу: Республика Татарстан, Пестречинский муниципальный район, Кошачовское сельское поселение, д.Старое Кошачово, ул.Луговая, земельный участок 2 (далее – земельный участок), находящегося в собственности Серебренниковой Л.С. (далее – собственник земельного участка).

2. Утвердить прилагаемую схему расположения изымаемого земельного участка, указанного в пункте 1 настоящего постановления.

3. Министерству земельных и имущественных отношений Республики Татарстан в установленном законодательством порядке обеспечить:

в 10-дневный срок:

размещение настоящего постановления на официальном сайте в информационно-телекоммуникационной сети «Интернет»;

опубликование настоящего постановления в порядке, установленном для официального опубликования (обнародования) муниципальных правовых актов Кошатовского сельского поселения Пестречинского муниципального района;

направление копий настоящего постановления Главтатдортрансу, собственнику земельного участка, Управлению Федеральной службы государственной регистрации, кадастра и картографии по Республике Татарстан;

в 30-дневный срок после определения размера возмещения за изымаемый земельный участок, указанный в пункте 1 настоящего постановления, совместно с Главтатдортрансом подготовку соглашения об изъятии земельного участка для государственных нужд Республики Татарстан (далее – соглашение) и направление его собственнику земельного участка;

заключение соглашения;

выплату возмещения за земельный участок;

государственную регистрацию права собственности Республики Татарстан на земельный участок;

предъявление соответствующих исков в суд в случае непредставления собственником земельного участка подписанного соглашения в установленный законодательством срок.

4. Предложить Главтатдортрансу обеспечить проведение кадастровых работ в отношении земельного участка с кадастровым номером 16:33:080201:163 и земельного участка согласно схеме расположения изымаемого земельного участка, утвержденной настоящим постановлением.

5. Контроль за исполнением настоящего постановления возложить на Министерство земельных и имущественных отношений Республики Татарстан.

Премьер-министр
Республики Татарстан

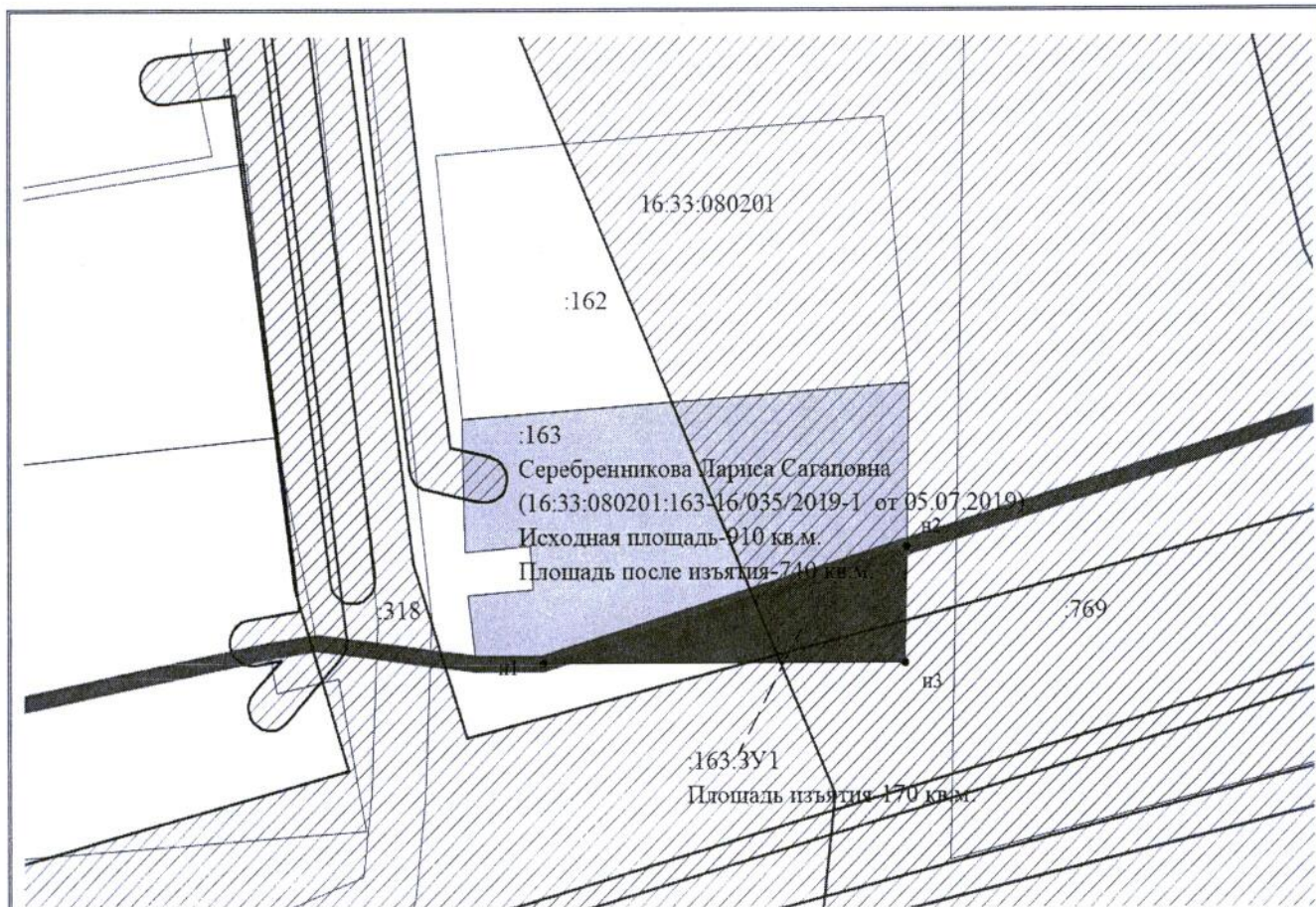


А.В.Песошин

Утверждена
постановлением
Кабинета Министров
Республики Татарстан
от 20.10.2020 № 944

Схема расположения
земельного участка площадью 170 кв.метров, образуемого из земельного участка
с кадастровым номером 16:33:080201:163

Условный номер земельного участка – :163:3У1		
Площадь земельного участка – 170 кв.метров		
Система координат: МСК-16		
Обозначение характерных точек границ	Координаты, метров	
	X	Y
н1	477840.04	1323520.19
н2	477850.20	1323553.90
н3	477840.04	1323553.75
н1	477840.04	1323520.19




Масштаб 1:500


Условные обозначения:


16:33:080201:163 – кадастровый номер исходного земельного участка;

:163:ЗУ1 – обозначение образуемого земельного участка;

 – обозначение исходного земельного участка;


16:33:080201 – обозначение кадастрового квартала;

 – вновь образованная часть границы, сведения о которой достаточны для определения ее местоположения;

 – граница полосы постоянного отвода;

н1 – обозначение характерной точки границы, сведения о которой достаточны для определения ее местоположения;

 – граница земельных участков;

 – обозначение границы кадастрового квартала;

 – обозначение границы зон с особыми условиями использования территорий.