



РЕШЕНИЕ

КАРАР

09.09.2020

г. Заинск

№ 558

**Об утверждении генерального плана
Аксаринского сельского поселения
Заинского муниципального района
Республики Татарстан**

В целях обеспечения устойчивого развития территории, развития инженерной, транспортной и социальной инфраструктуры, обеспечения учета интересов граждан и их объединений, в соответствии со статьями 9, 24, 25 Градостроительного кодекса Российской Федерации, статьями 14, 15 Федерального закона от 6 октября 2003г. № 131 ФЗ «Об общих принципах местного самоуправления в Российской Федерации», статьей 10 Закона Республики Татарстан от 25 декабря 2010г. № 98-ЗРТ «О градостроительной деятельности в Республике Татарстан», учитывая заключение о результатах проведения публичных слушаний, руководствуясь Уставом Заинского муниципального района Республики Татарстан, Совет Заинского муниципального района Республики Татарстан

РЕШИЛ:

1. Утвердить генеральный план Аксаринского сельского поселения Заинского муниципального района Республики Татарстан (Приложение).
2. Организационному отделу Совета Заинского муниципального района Республики Татарстан опубликовать настоящее решение в средствах массовой информации, разместить на «Официальном портале правовой информации Республики Татарстан» (PRAVO.TATARSTAN.RU) и на официальном сайте Заинского муниципального района Республики Татарстан.
3. Контроль за исполнением настоящего решения возложить на постоянную комиссию Совета Заинского муниципального района по экологии, земельным вопросам, строительству, ЖКХ и транспорту.

Председатель Совета



Р.Г. Каримов

**ГЕНЕРАЛЬНЫЙ ПЛАН
АКСАРИНСКОГО СЕЛЬСКОГО ПОСЕЛЕНИЯ
ЗАИНСКОГО МУНИЦИПАЛЬНОГО РАЙОНА
РЕСПУБЛИКИ ТАТАРСТАН**

ПРИЛОЖЕНИЕ

Сведения о границах населенных пунктов

2019 год

СОДЕРЖАНИЕ

СОСТАВ ПРОЕКТА	3
1. ОБЩИЕ ПОЛОЖЕНИЯ.....	4
ОПИСАНИЕ МЕСТОПОЛОЖЕНИЯ ГРАНИЦ НАСЕЛЕННОГО ПУНКТА С. АКСАРИНО АКСАРИНСКОГО СЕЛЬСКОГО ПОСЕЛЕНИЯ ЗАИНСКОГО МУНИЦИПАЛЬНОГО РАЙОНА РЕСПУБЛИКИ ТАТАРСТАН	5
ОПИСАНИЕ МЕСТОПОЛОЖЕНИЯ ГРАНИЦ НАСЕЛЕННОГО ПУНКТА С. БУРЕ-САРАЙ АКСАРИНСКОГО СЕЛЬСКОГО ПОСЕЛЕНИЯ ЗАИНСКОГО МУНИЦИПАЛЬНОГО РАЙОНА РЕСПУБЛИКИ ТАТАРСТАН	23
ОПИСАНИЕ МЕСТОПОЛОЖЕНИЯ ГРАНИЦ НАСЕЛЕННОГО ПУНКТА С. ВТОРАЯ БУГУЛЬДА АКСАРИНСКОГО СЕЛЬСКОГО ПОСЕЛЕНИЯ ЗАИНСКОГО МУНИЦИПАЛЬНОГО РАЙОНА РЕСПУБЛИКИ ТАТАРСТАН	42
ОПИСАНИЕ МЕСТОПОЛОЖЕНИЯ ГРАНИЦ НАСЕЛЕННОГО ПУНКТА Д. НОВЫЙ ТОКМАК АКСАРИНСКОГО СЕЛЬСКОГО ПОСЕЛЕНИЯ ЗАИНСКОГО МУНИЦИПАЛЬНОГО РАЙОНА РЕСПУБЛИКИ ТАТАРСТАН	54
ОПИСАНИЕ МЕСТОПОЛОЖЕНИЯ ГРАНИЦ НАСЕЛЕННОГО ПУНКТА Д. ПЕРЦОВКА АКСАРИНСКОГО СЕЛЬСКОГО ПОСЕЛЕНИЯ ЗАИНСКОГО МУНИЦИПАЛЬНОГО РАЙОНА РЕСПУБЛИКИ ТАТАРСТАН	66
ОПИСАНИЕ МЕСТОПОЛОЖЕНИЯ ГРАНИЦ НАСЕЛЕННОГО ПУНКТА С. СТАРЫЙ ТОКМАК АКСАРИНСКОГО СЕЛЬСКОГО ПОСЕЛЕНИЯ ЗАИНСКОГО МУНИЦИПАЛЬНОГО РАЙОНА РЕСПУБЛИКИ ТАТАРСТАН	88
ОПИСАНИЕ МЕСТОПОЛОЖЕНИЯ ГРАНИЦ НАСЕЛЕННОГО ПУНКТА Д. ТРЕТЬЯ БУГУЛЬДА АКСАРИНСКОГО СЕЛЬСКОГО ПОСЕЛЕНИЯ ЗАИНСКОГО МУНИЦИПАЛЬНОГО РАЙОНА РЕСПУБЛИКИ ТАТАРСТАН	104

СОСТАВ ПРОЕКТА

Генеральный план Аксаринского сельского поселения Заинского муниципального района Республики Татарстан разработан в составе:

Утверждаемая часть

Текстовые материалы:

№ п/п	Наименование	Том
1	Положения о территориальном планировании	1

Графические материалы:

№ листа	Наименование	Том	Масштаб
1	Карта планируемого размещения объектов местного значения поселения	2	1:10 000
2	Карта функциональных зон поселения	2	1:10 000
3	Карта границ населенных пунктов	2	1:10 000

Приложение

№ п/п	Наименование	Том
1	Сведения о границах населенных пунктов	-

Материалы по обоснованию генерального плана

Текстовые материалы:

№ п/п	Наименование	Том
1	Пояснительная записка	3

Графические материалы:

№ листа	Наименование	Том	Масштаб
1	Карта современного использования территории поселения	4	1:10 000
2	Карта границ зон с особыми условиями использования территории (существующее положение)	4	1:10 000
3	Карта границ зон с особыми условиями использования территории (проектное предложение)	4	1:10 000
4	Карта территорий, подверженных риску возникновения чрезвычайных ситуаций природного и техногенного характера	4	1:10 000

1. ОБЩИЕ ПОЛОЖЕНИЯ

Настоящее приложение разработано в соответствии с требованиями п. 5.1 ст. 23 Градостроительного кодекса Российской Федерации и является обязательной частью проекта генерального плана Аксаринского сельского поселения Заинского муниципального района Республики Татарстан.

Графическое и текстовое описание местоположения границ населенных пунктов подготовлены в соответствии с Приказом Министерства экономического развития Российской Федерации № 650 от 23.11.2018 г. «Об установлении формы графического описания местоположения границ населенных пунктов, территориальных зон, особо охраняемых природных территорий, зон с особыми условиями использования территории, формы текстового описания местоположения границ населенных пунктов, территориальных зон, требований к точности определения координат характерных точек границ населенных пунктов, территориальных зон, особо охраняемых природных территорий, зон с особыми условиями использования территории, формату электронного документа, содержащего сведения о границах населенных пунктов, территориальных зон, особо охраняемых природных территорий, зон с особыми условиями использования территории, и о признании утратившими силу Приказов Минэкономразвития России от 23 марта 2016 г. N 163 и от 4 мая 2018 г. N 236».

**ОПИСАНИЕ МЕСТОПОЛОЖЕНИЯ ГРАНИЦ НАСЕЛЕННОГО
ПУНКТА С. АКСАРИНО АКСАРИНСКОГО СЕЛЬСКОГО
ПОСЕЛЕНИЯ ЗАИНСКОГО МУНИЦИПАЛЬНОГО РАЙОНА
РЕСПУБЛИКИ ТАТАРСТАН**

ОПИСАНИЕ МЕСТОПОЛОЖЕНИЯ ГРАНИЦ
село Аксарино Аксаринского
сельского поселения Заинского муниципального района
Республики Татарстан
(наименование объекта местоположение границ, которого описано
(далее - объект))

Сведения об объекте

N п/п	Характеристики объекта	Описание характеристик
1	2	3
1.	Местоположение объекта	граница населенного пункта село Аксарино Аксаринского сельского поселения Заинского муниципального района Республики Татарстан
2.	Площадь объекта \pm величина погрешности определения площади (P \pm Δ P)	1877546,0 кв. м. \pm 822,0 кв. м.
3.	Иные характеристики объекта	-

ОПИСАНИЕ МЕСТОПОЛОЖЕНИЯ ГРАНИЦ
село Аксарино Аксаринского
сельского поселения Заинского муниципального района
Республики Татарстан
(наименование объекта)

Сведения о местоположении границ объекта

1. Система координат **СК кадастрового округа (МСК-16), зона 2**

2. Сведения о характерных точках границ объекта

Обозначение характерных точек границ	Координаты, м		Метод определения координат характерной точки	Средняя квадратическая погрешность положения характерной точки (Mt), м	Описание обозначения точки на местности (при наличии)
	X	Y			
1	2	3	4	5	6
1	425571,97	2292610,25	аналитический	2,5	-
2	425573,44	2292656,45	аналитический	2,5	-
3	425571,23	2292813,42	аналитический	2,5	-
4	425265,25	2292805,5	аналитический	2,5	-
5	425262,05	2292805,43	картометрический	5,0	-
6	425263,4	2292845,48	аналитический	2,5	-
7	425039,91	2292850,24	аналитический	2,5	-
8	425032,22	2292672,5	аналитический	2,5	-
9	425027,97	2292672,75	аналитический	2,5	-
10	425023,47	2292672,75	аналитический	2,5	-
11	424996,99	2292681,29	аналитический	2,5	-
12	424995,68	2292659,57	аналитический	2,5	-
13	424995,67	2292659,35	аналитический	2,5	-
14	424996,51	2292658,6	аналитический	2,5	-
15	424995,64	2292629,99	аналитический	2,5	-
16	424994,65	2292629,08	аналитический	2,5	-
17	424995,28	2292618,04	аналитический	2,5	-
18	424993,82	2292569,74	аналитический	2,5	-
19	424991,95	2292507,93	аналитический	2,5	-
20	424986,08	2292505,79	аналитический	2,5	-
21	424983,53	2292440,82	аналитический	2,5	-
22	424984,94	2292417,71	аналитический	2,5	-
23	424985,92	2292383,28	аналитический	2,5	-
24	424983,34	2292287,32	аналитический	2,5	-
25	424983,92	2292271,39	аналитический	2,5	-
26	424983,43	2292257,74	аналитический	2,5	-
27	424984,54	2292254,46	аналитический	2,5	-
28	424985,03	2292240,97	аналитический	2,5	-
29	424999,73	2292193,0	аналитический	2,5	-
30	425023,74	2292143,6	аналитический	2,5	-
31	425057,42	2292102,71	аналитический	2,5	-
32	425081,05	2292072,04	аналитический	2,5	-
33	425102,99	2292046,83	аналитический	2,5	-
34	425124,16	2292016,84	аналитический	2,5	-
35	425190,97	2291931,16	аналитический	2,5	-
36	425192,34	2291931,4	аналитический	2,5	-

ОПИСАНИЕ МЕСТОПОЛОЖЕНИЯ ГРАНИЦ
село Аксарино Аксаринского
сельского поселения Заинского муниципального района
Республики Татарстан
(наименование объекта)

Сведения о местоположении границ объекта

37	425199,18	2291922,52	аналитический	2,5	-
38	425201,92	2291919,14	аналитический	2,5	-
39	425195,28	2291915,4	аналитический	2,5	-
40	425187,09	2291910,8	аналитический	2,5	-
41	425183,36	2291908,7	аналитический	2,5	-
42	425154,32	2291892,39	аналитический	2,5	-
43	425150,72	2291890,48	картометрический	5,0	-
44	424927,75	2291765,0	аналитический	2,5	-
45	424892,79	2291746,77	аналитический	2,5	-
46	424881,94	2291740,46	аналитический	2,5	-
47	424680,0	2291623,0	аналитический	2,5	-
48	424795,84	2291524,25	аналитический	2,5	-
49	425008,12	2291345,5	аналитический	2,5	-
50	425034,06	2291361,0	аналитический	2,5	-
51	425152,23	2291431,83	аналитический	2,5	-
52	425234,98	2291498,18	аналитический	2,5	-
53	425262,31	2291528,92	аналитический	2,5	-
54	425296,63	2291567,52	аналитический	2,5	-
55	425369,91	2291643,26	аналитический	2,5	-
56	425384,22	2291657,95	аналитический	2,5	-
57	425392,32	2291666,07	аналитический	2,5	-
58	425399,48	2291673,24	аналитический	2,5	-
59	425420,07	2291643,37	аналитический	2,5	-
60	425429,73	2291629,34	аналитический	2,5	-
61	425433,7	2291624,54	аналитический	2,5	-
62	425436,78	2291620,83	аналитический	2,5	-
63	425439,94	2291617,01	аналитический	2,5	-
64	425526,72	2291512,64	аналитический	2,5	-
65	425528,91	2291510,01	аналитический	2,5	-
66	425541,06	2291495,4	аналитический	2,5	-
67	425570,43	2291460,09	аналитический	2,5	-
68	425967,21	2291746,65	аналитический	2,5	-
69	426008,92	2291698,65	картометрический	5,0	-
70	426015,96	2291701,67	аналитический	2,5	-
71	426085,76	2291763,36	аналитический	2,5	-
72	426151,77	2291826,68	аналитический	2,5	-
73	426200,91	2291859,92	аналитический	2,5	-
74	426208,84	2291855,0	аналитический	2,5	-
75	426221,15	2291847,46	картометрический	5,0	-
76	426317,57	2291723,9	картометрический	5,0	-
77	426329,03	2291726,35	аналитический	2,5	-
78	426396,22	2291761,94	аналитический	2,5	-
79	426478,18	2291805,35	аналитический	2,5	-
80	426471,65	2291826,0	аналитический	2,5	-
81	426465,54	2291845,35	аналитический	2,5	-
82	426463,81	2291855,05	аналитический	2,5	-
83	426462,49	2291862,49	аналитический	2,5	-
84	426459,96	2291876,68	аналитический	2,5	-

ОПИСАНИЕ МЕСТОПОЛОЖЕНИЯ ГРАНИЦ
село Аксарино Аксаринского
сельского поселения Заинского муниципального района
Республики Татарстан
(наименование объекта)

Сведения о местоположении границ объекта

85	426458,58	2291880,19	аналитический	2,5	-
86	426436,74	2291935,56	аналитический	2,5	-
87	426419,4	2291979,52	аналитический	2,5	-
88	426408,2	2292007,92	аналитический	2,5	-
89	426385,56	2291990,86	аналитический	2,5	-
90	426360,82	2291983,2	аналитический	2,5	-
91	426349,71	2291997,99	аналитический	2,5	-
92	426340,92	2292012,3	аналитический	2,5	-
93	426316,41	2292066,69	аналитический	2,5	-
94	426312,35	2292075,71	аналитический	2,5	-
95	426305,87	2292090,08	аналитический	2,5	-
96	426331,85	2292121,84	аналитический	2,5	-
97	426349,08	2292132,62	аналитический	2,5	-
98	426346,49	2292136,34	аналитический	2,5	-
99	426357,34	2292147,44	аналитический	2,5	-
100	426373,86	2292153,13	аналитический	2,5	-
101	426390,93	2292152,87	аналитический	2,5	-
102	426415,38	2292155,77	аналитический	2,5	-
103	426429,01	2292167,08	аналитический	2,5	-
104	426441,01	2292174,45	аналитический	2,5	-
105	426443,41	2292172,41	аналитический	2,5	-
106	426456,43	2292180,69	аналитический	2,5	-
107	426469,37	2292190,34	аналитический	2,5	-
108	426466,67	2292195,26	аналитический	2,5	-
109	426476,94	2292206,25	аналитический	2,5	-
110	426477,39	2292210,08	аналитический	2,5	-
111	426473,75	2292215,32	аналитический	2,5	-
112	426483,01	2292226,09	аналитический	2,5	-
113	426485,68	2292232,78	аналитический	2,5	-
114	426502,27	2292240,57	аналитический	2,5	-
115	426502,21	2292246,66	аналитический	2,5	-
116	426507,92	2292250,39	аналитический	2,5	-
117	426526,89	2292263,09	аналитический	2,5	-
118	426545,82	2292275,34	аналитический	2,5	-
119	426549,22	2292278,07	аналитический	2,5	-
120	426565,79	2292288,9	аналитический	2,5	-
121	426583,44	2292301,61	аналитический	2,5	-
122	426598,79	2292312,66	аналитический	2,5	-
123	426613,71	2292323,09	аналитический	2,5	-
124	426641,02	2292340,07	аналитический	2,5	-
125	426999,63	2292451,75	аналитический	2,5	-
126	427054,53	2292473,27	аналитический	2,5	-
127	427157,02	2292505,74	аналитический	2,5	-
128	427249,82	2292555,06	аналитический	2,5	-
129	427250,08	2292555,2	аналитический	2,5	-
130	427243,04	2292565,51	аналитический	2,5	-
131	427235,48	2292576,58	аналитический	2,5	-
132	427204,26	2292622,34	аналитический	2,5	-

ОПИСАНИЕ МЕСТОПОЛОЖЕНИЯ ГРАНИЦ
село Аксарино Аксаринского
сельского поселения Заинского муниципального района
Республики Татарстан
(наименование объекта)

Сведения о местоположении границ объекта

133	427199,37	2292631,18	аналитический	2,5	-
134	427173,01	2292678,88	аналитический	2,5	-
135	427150,5	2292705,15	аналитический	2,5	-
136	427149,82	2292705,2	аналитический	2,5	-
137	427099,55	2292709,16	аналитический	2,5	-
138	427045,89	2292722,99	аналитический	2,5	-
139	426949,31	2292737,8	аналитический	2,5	-
140	426880,26	2292753,96	аналитический	2,5	-
141	426814,68	2292775,58	аналитический	2,5	-
142	426698,14	2292807,82	аналитический	2,5	-
143	426658,25	2292810,14	аналитический	2,5	-
144	426610,73	2292800,88	аналитический	2,5	-
145	426587,75	2292806,44	картометрический	5,0	-
146	426570,73	2292794,83	аналитический	2,5	-
147	426487,98	2292734,33	аналитический	2,5	-
148	426470,98	2292721,83	аналитический	2,5	-
149	426442,48	2292701,58	аналитический	2,5	-
150	426424,48	2292689,58	аналитический	2,5	-
151	426411,98	2292685,08	аналитический	2,5	-
152	426362,73	2292672,33	аналитический	2,5	-
153	426356,98	2292670,58	аналитический	2,5	-
154	426333,23	2292664,83	аналитический	2,5	-
155	426294,23	2292654,58	аналитический	2,5	-
156	426276,48	2292650,08	аналитический	2,5	-
157	426269,98	2292648,58	аналитический	2,5	-
158	426265,48	2292647,83	аналитический	2,5	-
159	426264,48	2292647,58	аналитический	2,5	-
160	426258,73	2292645,83	аналитический	2,5	-
161	426254,48	2292644,83	аналитический	2,5	-
162	426238,23	2292640,58	аналитический	2,5	-
163	426228,23	2292638,08	аналитический	2,5	-
164	426197,23	2292630,08	аналитический	2,5	-
165	426176,73	2292625,58	аналитический	2,5	-
166	426162,73	2292623,33	аналитический	2,5	-
167	426154,73	2292623,83	аналитический	2,5	-
168	426148,23	2292625,83	аналитический	2,5	-
169	426138,23	2292631,33	аналитический	2,5	-
170	426111,73	2292644,33	аналитический	2,5	-
171	426092,98	2292655,08	аналитический	2,5	-
172	426080,73	2292658,08	аналитический	2,5	-
173	426072,73	2292658,58	аналитический	2,5	-
174	426039,98	2292658,58	аналитический	2,5	-
175	425975,98	2292656,08	аналитический	2,5	-
176	425955,48	2292654,08	аналитический	2,5	-
177	425945,48	2292652,58	аналитический	2,5	-
178	425945,59	2292651,5	аналитический	2,5	-
179	425939,03	2292651,5	аналитический	2,5	-
180	425927,39	2292651,62	аналитический	2,5	-

ОПИСАНИЕ МЕСТОПОЛОЖЕНИЯ ГРАНИЦ
село Аксарино Аксаринского
сельского поселения Заинского муниципального района
Республики Татарстан
(наименование объекта)

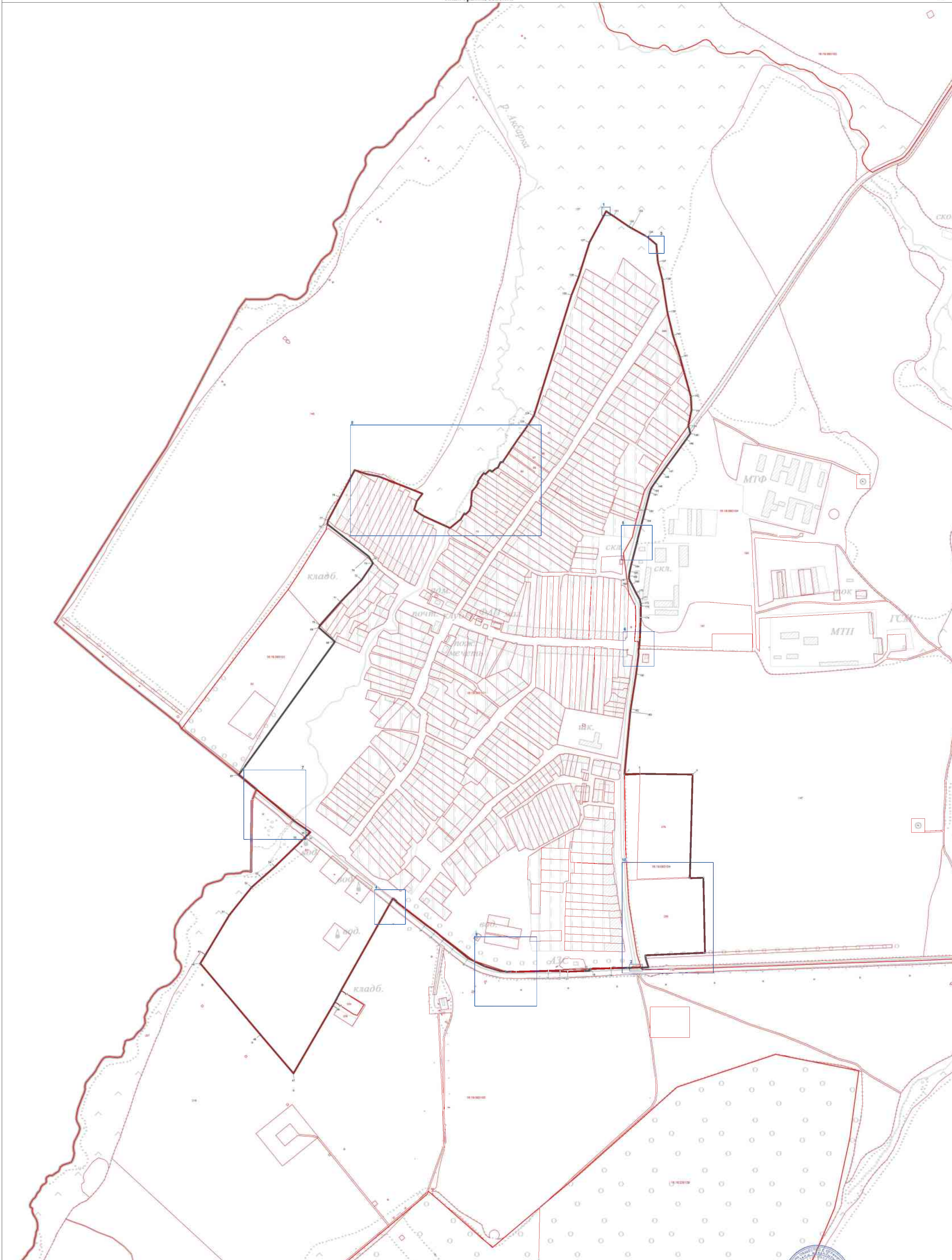
Сведения о местоположении границ объекта

181	425870,48	2292644,62	аналитический	2,5	-
182	425766,68	2292628,38	аналитический	2,5	-
183	425757,81	2292627,0	аналитический	2,5	-
1	425571,97	2292610,25	аналитический	2,5	-

3. Сведения о характерных точках части (частей) границы объекта

-	-	-	-	-	-
---	---	---	---	---	---

ОПИСАНИЕ МЕСТОПОЛОЖЕНИЯ ГРАНИЦ
 село Аксарино Аксаринского сельского поселения Зинского муниципального района
 Республики Татарстан
 (наименование объекта)
 План границ объекта



Используемые условные знаки и обозначения:

- — визирная точка границы населенного пункта
- граница населенного пункта
- границы земельных участков
- границы кластерных объектов
- границы муниципальных образований



Масштаб 1:5000
 0 50 100 150 200 250
 метры

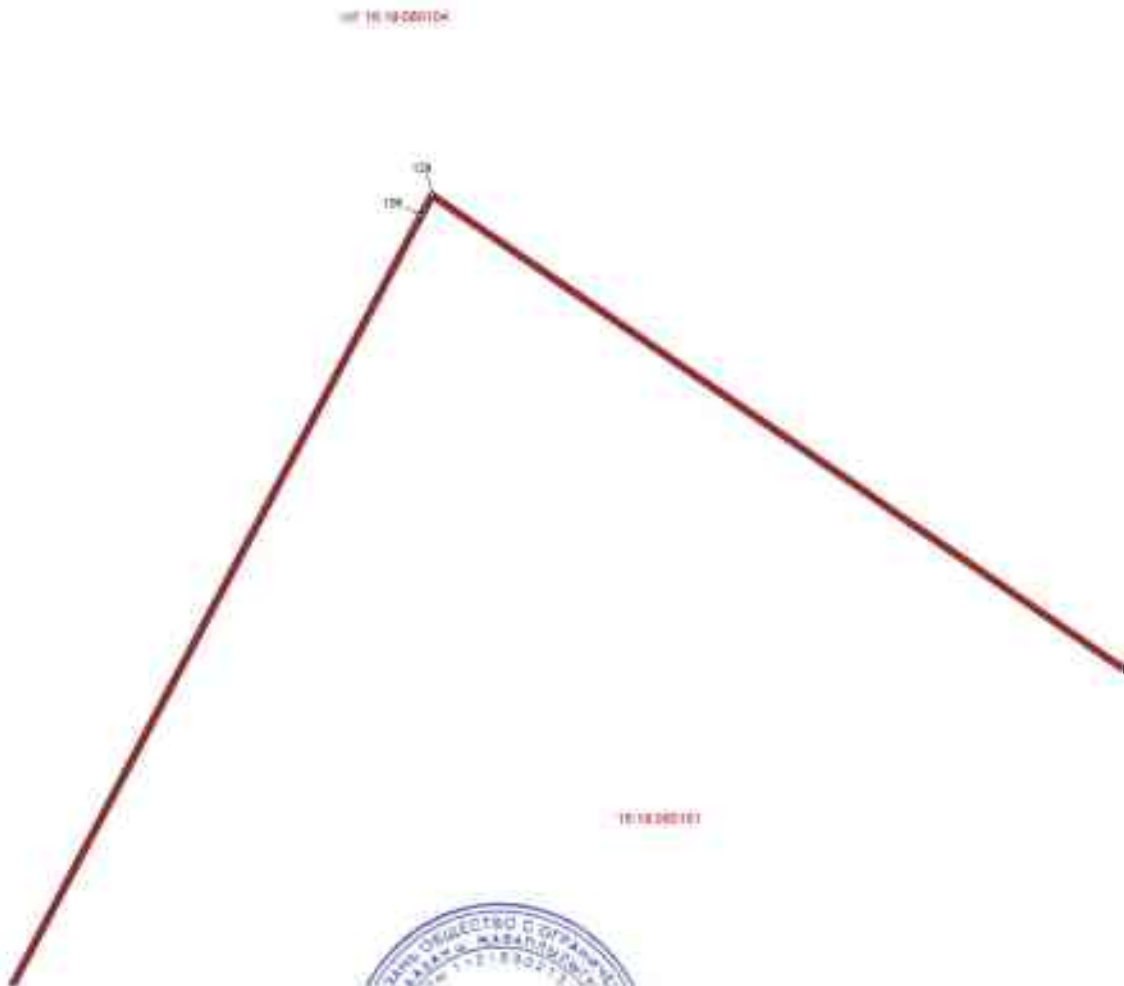
Подпись _____ Дата 11 ноября 2019 г.

ОПИСАНИЕ МЕСТОПОЛОЖЕНИЯ ГРАНИЦ





село Аксарино Аксаринского сельского поселения Занского муниципального района
Республики Татарстан

(наименование объекта)
План границ объекта

Выноска 1



Используемые условные знаки и обозначения:

- * поворотная точка границы населенного пункта
-  граница населенного пункта
-  границы земельных участков
-  границы кадастровых кварталов
-  границы муниципальных образований



Масштаб 1 : 100




Подпись _____

Дата 11 ноября 2019 г.






Место для оттиска печати лица, составившего описание местоположения границ объекта

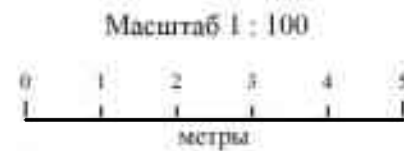
ОПИСАНИЕ МЕСТОПОЛОЖЕНИЯ ГРАНИЦ
село Аксарино Аксаринского сельского поселения Заннского муниципального района
Республики Татарстан
 (наименование объекта)
 План границ объекта

Выноска 2 



Используемые условные знаки и обозначения:

-  поворотная точка границы населенного пункта
-  граница населенного пункта
-  границы земельных участков
-  границы кадастровых кварталов
-  границы муниципальных образований



Подпись  Дата 11 ноября 2019 г.

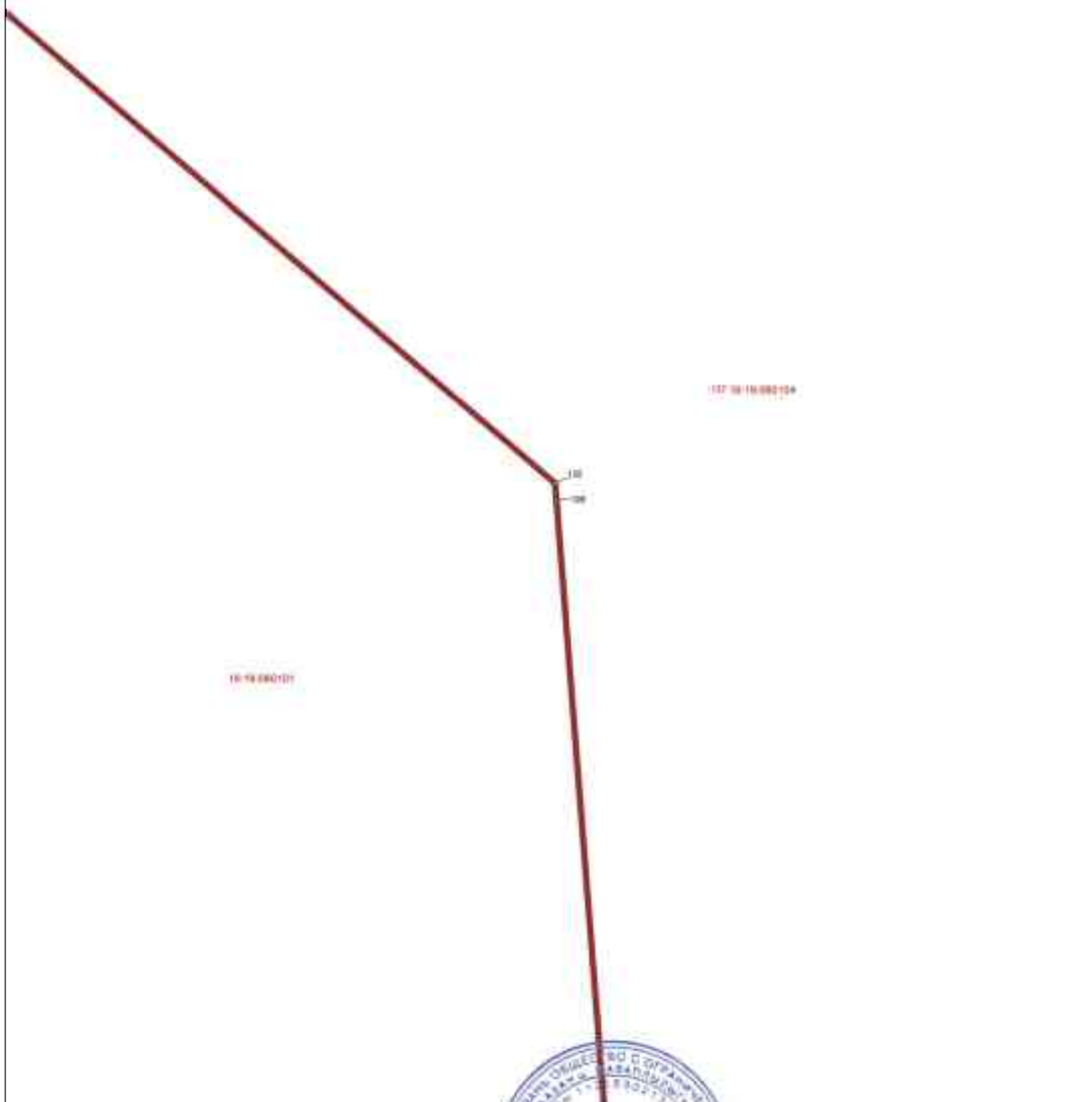
Место для оттиска печати лица, составившего описание местоположения границ объекта

ОПИСАНИЕ МЕСТОПОЛОЖЕНИЯ ГРАНИЦ





село Аксарино Аксаринского сельского поселения Занского муниципального района
Республики Татарстан

(наименование объекта)
План границ объекта

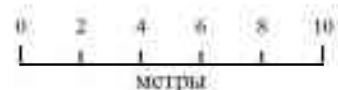
Выноска 3



Используемые условные знаки и обозначения:

- * поворотная точка границы населенного пункта
-  граница населенного пункта
-  границы земельных участков
-  границы кадастровых кварталов
-  границы муниципальных образований

Масштаб 1 : 250



Подпись _____

Дата 11 ноября 2019 г.

Место для оттиска печати лица, составившего описание местоположения границ объекта

ОПИСАНИЕ МЕСТОПОЛОЖЕНИЯ ГРАНИЦ

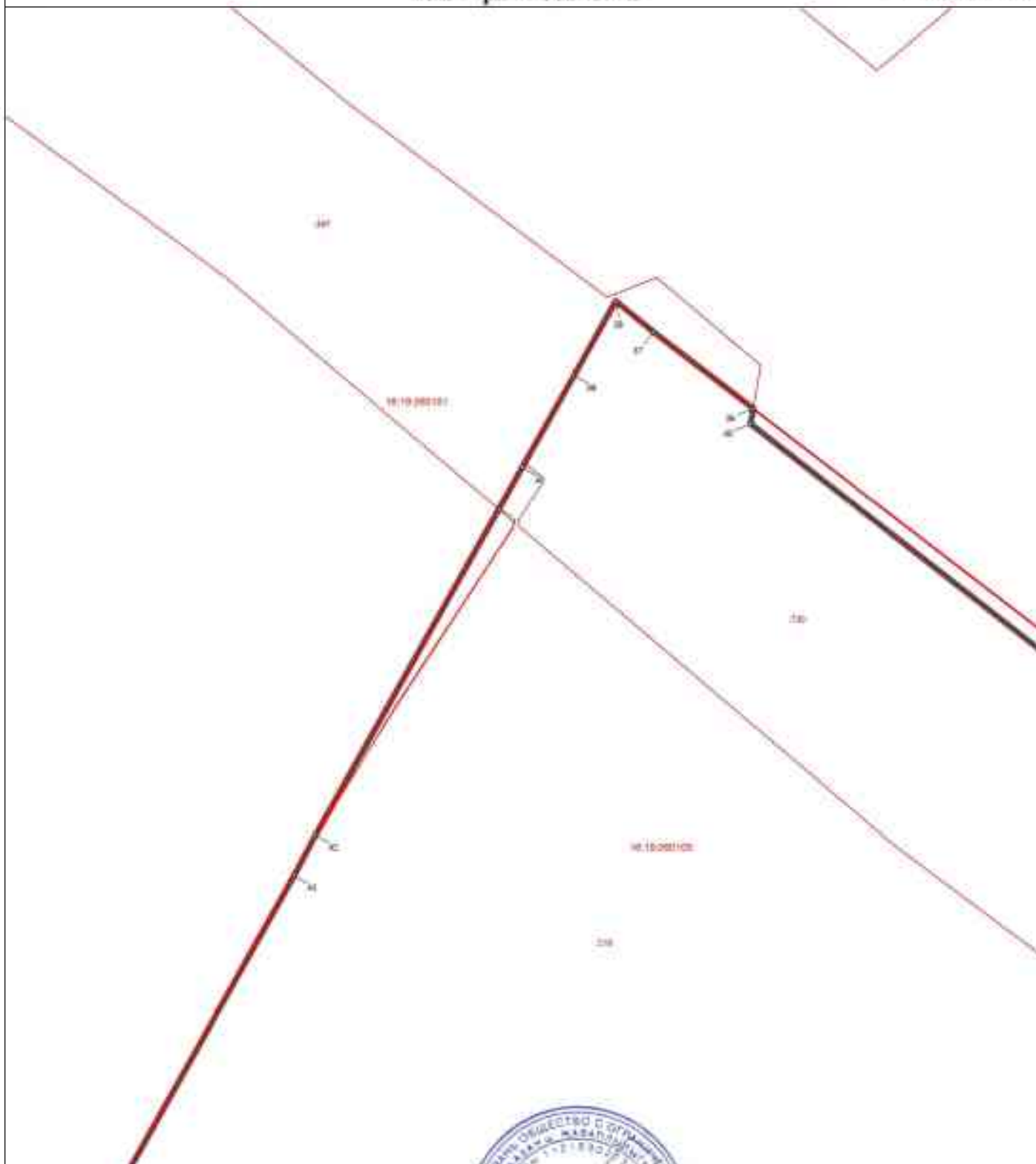
село Аксарино Аксаринского сельского поселения Заниского муниципального района

Республики Татарстан





(наименование объекта)

План границ объекта

Выноска 4

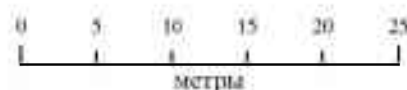


Используемые условные знаки и обозначения:

- поворотная точка границы населенного пункта
-  граница населенного пункта
-  границы земельных участков
-  границы кадастровых кварталов
-  границы муниципальных образований



Масштаб 1 : 500



Подпись _____

Дата 11 ноября 2019 г.

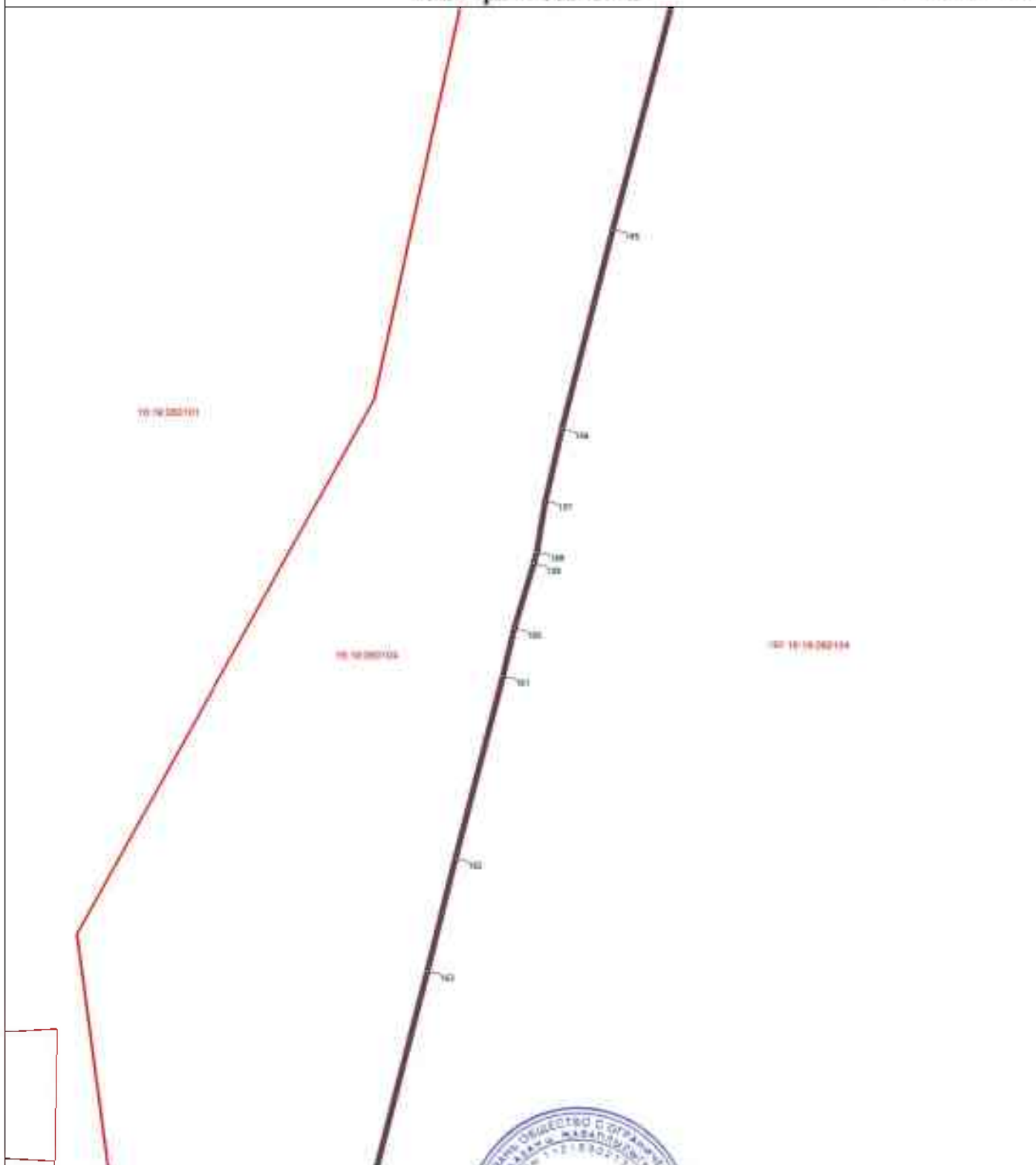
Место для оттиска печати лица, составившего описание местоположения границ объекта

ОПИСАНИЕ МЕСТОПОЛОЖЕНИЯ ГРАНИЦ





село Аксарино Аксаринского сельского поселения Занисского муниципального района
Республики Татарстан

(наименование объекта)
План границ объекта

Выноска 5

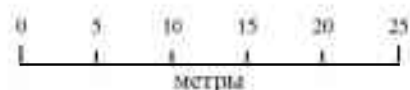


Используемые условные знаки и обозначения:

- * поворотная точка границы населенного пункта
-  граница населенного пункта
-  границы земельных участков
-  границы кадастровых кварталов
-  границы муниципальных образований



Масштаб 1 : 500



Подпись _____

Дата 11 ноября 2019 г.

Место для оттиска печати лица, составившего описание местоположения границ объекта

ОПИСАНИЕ МЕСТОПОЛОЖЕНИЯ ГРАНИЦ

село Аксарино Аксаринского сельского поселения Заниского муниципального района

Республики Татарстан





(наименование объекта)

План границ объекта

Выноска 6

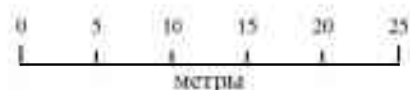


Используемые условные знаки и обозначения:

- * поворотная точка границы населенного пункта
-  граница населенного пункта
-  границы земельных участков
-  границы кадастровых кварталов
-  границы муниципальных образований



Масштаб 1 : 500



Подпись _____

Дата 11 ноября 2019 г.

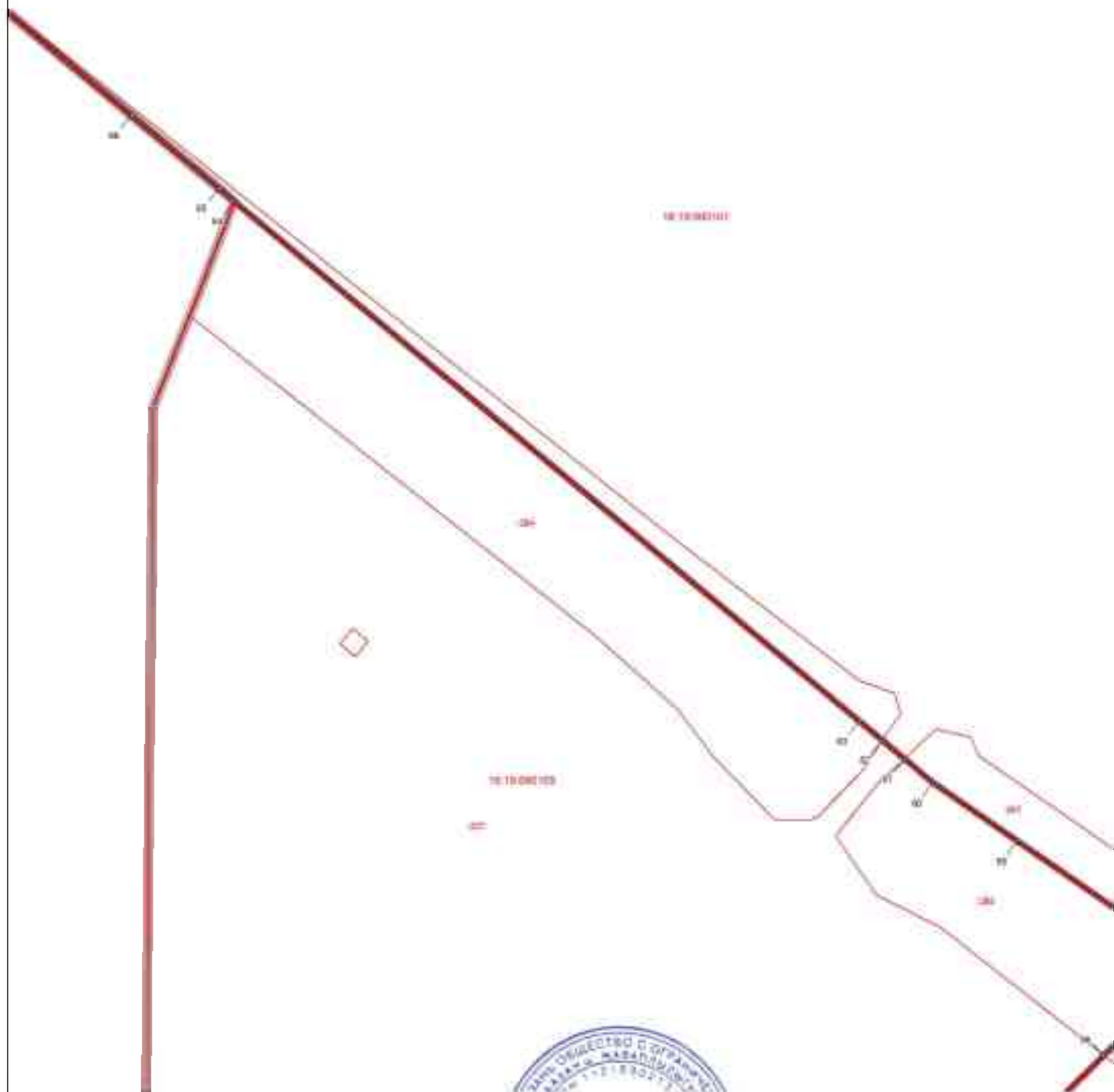
Место для оттиска печати лица, составившего описание местоположения границ объекта

ОПИСАНИЕ МЕСТОПОЛОЖЕНИЯ ГРАНИЦ





село Аксарино Аксаринского сельского поселения Занского муниципального района
Республики Татарстан

(наименование объекта)
План границ объекта

Выноска 7

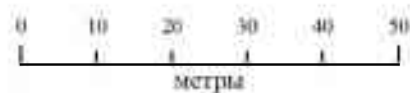


Используемые условные знаки и обозначения:

- поворотная точка границы населенного пункта
-  граница населенного пункта
-  границы земельных участков
-  границы кадастровых кварталов
-  границы муниципальных образований



Масштаб 1 : 1000



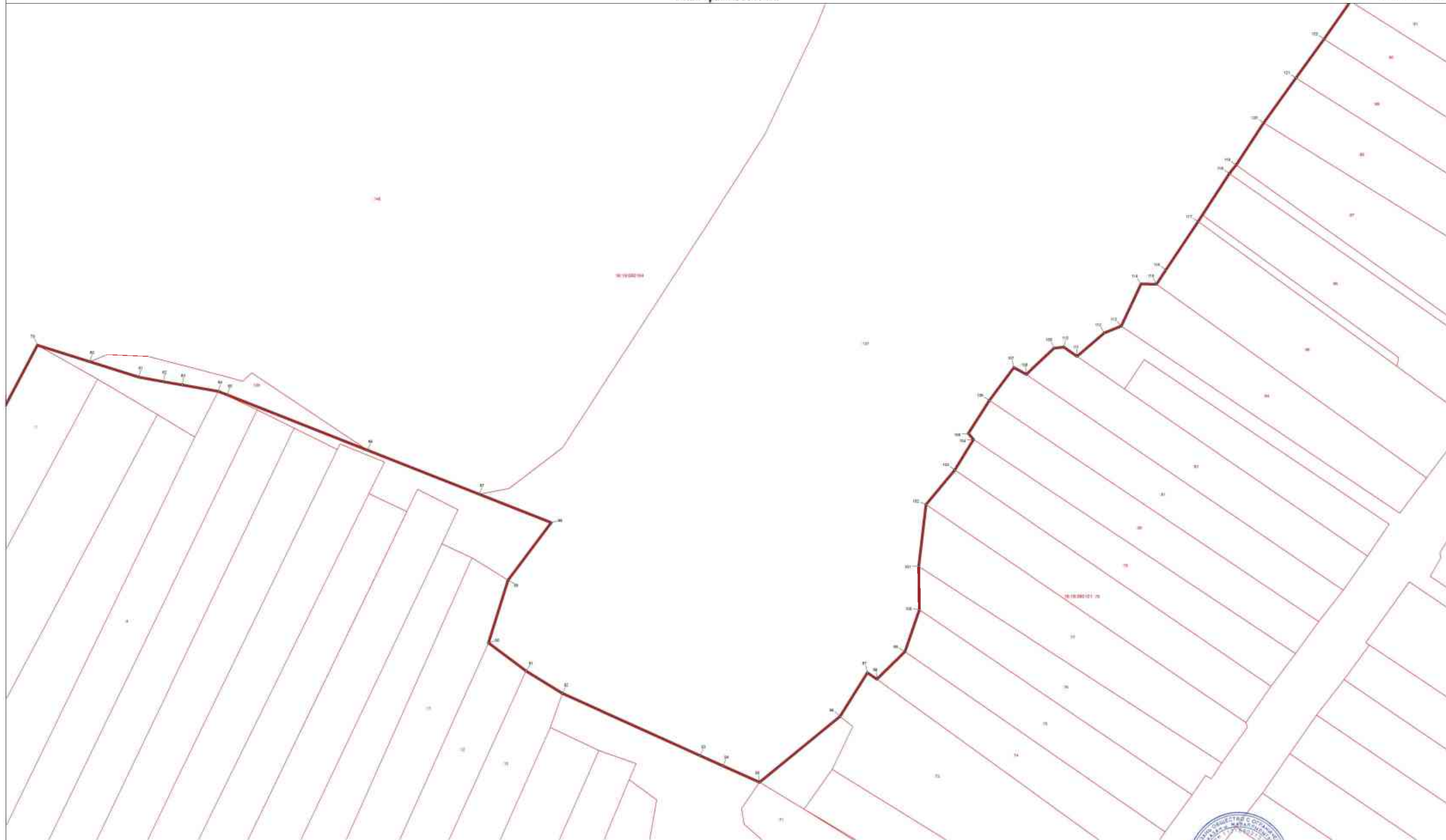
Подпись _____

Дата 11 ноября 2019 г.


Место для оттиска печати лица, составившего описание местоположения границ объекта

ОПИСАНИЕ МЕСТОПОЛОЖЕНИЯ ГРАНИЦ
село Аксариино Аксаринского сельского поселения Зинского муниципального района
Республики Татарстан
 (наименование объекта)
 План границ объекта

Выноска 8



- Используемые условные знаки и обозначения:**
- * поворотная точка границы населенного пункта
 - граница населенного пункта
 - граница земельных участков
 - граница кадастровых кварталов
 - граница муниципальных образований



Подпись: _____ Дата 11 ноября 2019 г.

ОПИСАНИЕ МЕСТОПОЛОЖЕНИЯ ГРАНИЦ

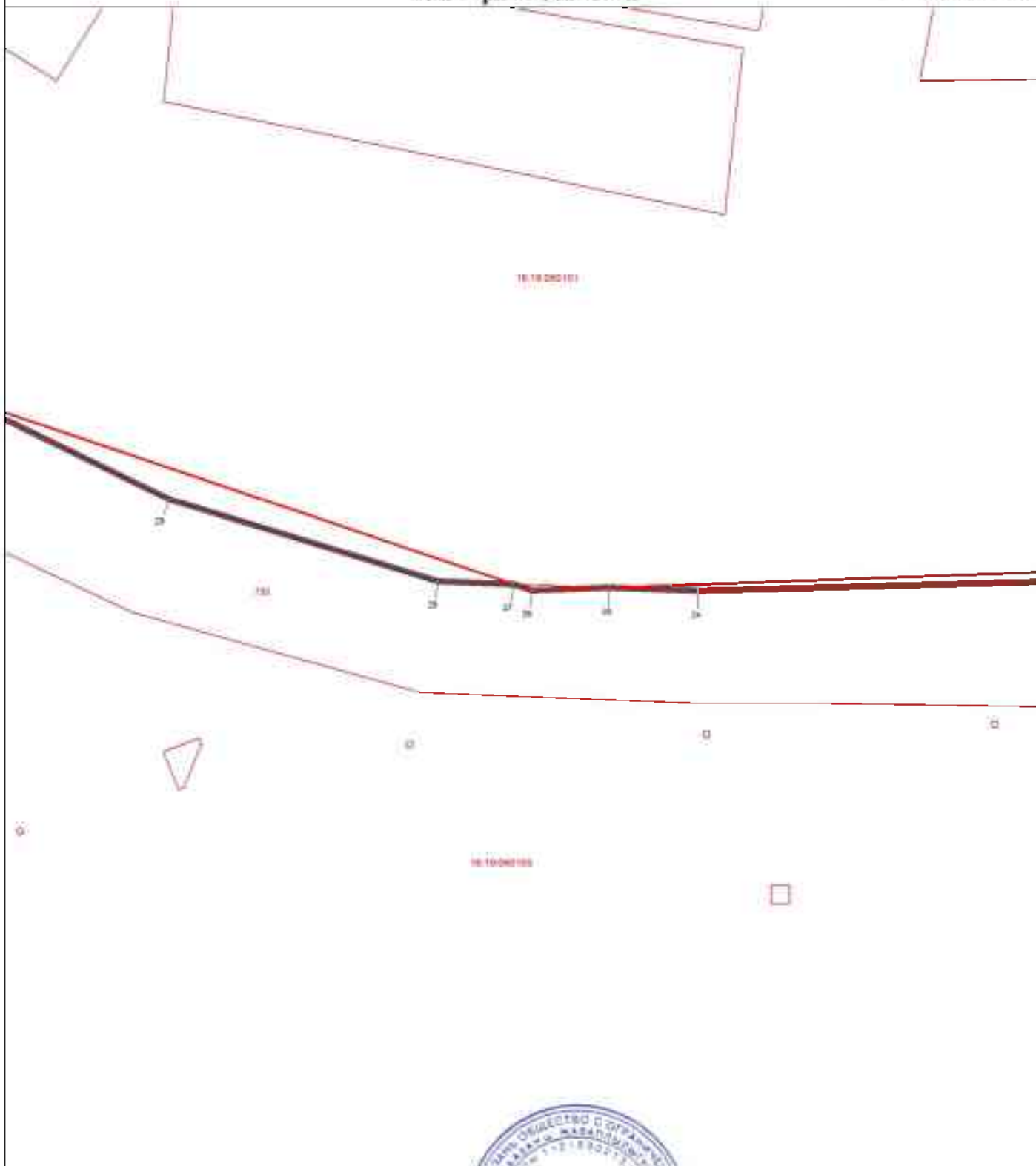
село Аксарино Аксаринского сельского поселения Занянского муниципального района

Республики Татарстан





(наименование объекта)

План границ объекта

Выноска 9

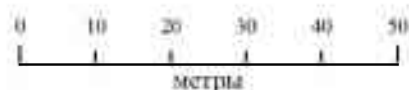


Используемые условные знаки и обозначения:

- поворотная точка границы населенного пункта
-  граница населенного пункта
-  границы земельных участков
-  границы кадастровых кварталов
-  границы муниципальных образований



Масштаб 1 : 1000



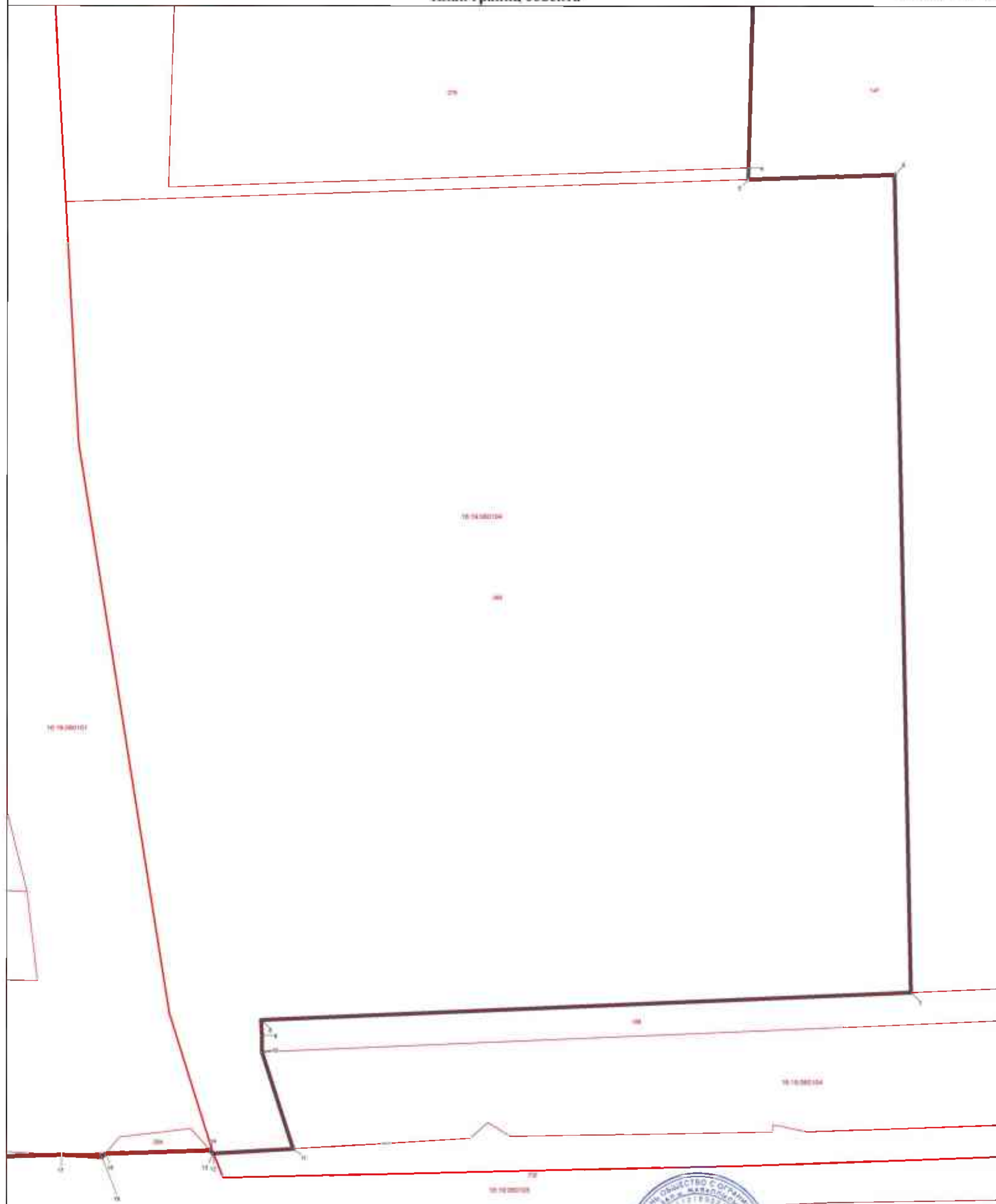
Подпись _____

Дата 11 ноября 2019 г.

Место для оттиска печати лица, составившего описание местоположения границ объекта

ОПИСАНИЕ МЕСТОПОЛОЖЕНИЯ ГРАНИЦ
село Аксарино Аксаринского сельского поселения Занюнского муниципального района
Республики Татарстан
 (наименование объекта)
 План границ объекта

Выноска 10




Используемые условные знаки и обозначения:

- поворотная точка границы населенного пункта
- ▭ граница населенного пункта
- ▭ границы земельных участков
- ▭ границы кадастровых кварталов
- ▭ границы муниципальных образований



Масштаб 1 : 1000



Подпись

Дата 11 ноября 2019 г.

Место для оттиска печати лица, составившего описание местоположения границ объекта

**ОПИСАНИЕ МЕСТОПОЛОЖЕНИЯ ГРАНИЦ НАСЕЛЕННОГО
ПУНКТА С. БУРЕ-САРАЙ АКСАРИНСКОГО СЕЛЬСКОГО
ПОСЕЛЕНИЯ ЗАИНСКОГО МУНИЦИПАЛЬНОГО РАЙОНА
РЕСПУБЛИКИ ТАТАРСТАН**

ОПИСАНИЕ МЕСТОПОЛОЖЕНИЯ ГРАНИЦ
село Буре-Сарай Аксаринского
сельского поселения Заинского муниципального района
Республики Татарстан

(наименование объекта местоположение границ, которого описано
(далее - объект))

Сведения об объекте

N п/п	Характеристики объекта	Описание характеристик
1	2	3
1.	Местоположение объекта	граница населенного пункта село Буре-Сарай Аксаринского сельского поселения Заинского муниципального района Республики Татарстан
2.	Площадь объекта \pm величина погрешности определения площади (P \pm Δ P)	315563,0 кв. м. \pm 337,0 кв. м.
3.	Иные характеристики объекта	-

ОПИСАНИЕ МЕСТОПОЛОЖЕНИЯ ГРАНИЦ
село Буре-Сарай Аксаринского
сельского поселения Заинского муниципального района
Республики Татарстан
(наименование объекта)

Сведения о местоположении границ объекта

1. Система координат **СК кадастрового округа (МСК-16), зона 2**

2. Сведения о характерных точках границ объекта

Обозначение характерных точек границ	Координаты, м		Метод определения координат характерной точки	Средняя квадратическая погрешность положения характерной точки (Mt), м	Описание обозначения точки на местности (при наличии)
	X	Y			
1	2	3	4	5	6
1	433976,28	2295533,96	аналитический	2,5	-
2	433973,82	2295549,89	аналитический	2,5	-
3	433964,69	2295609,05	аналитический	2,5	-
4	433928,47	2295625,01	аналитический	2,5	-
5	433889,49	2295639,66	аналитический	2,5	-
6	433890,12	2295640,96	аналитический	2,5	-
7	433894,24	2295649,47	аналитический	2,5	-
8	433880,76	2295662,81	аналитический	2,5	-
9	433879,31	2295664,24	аналитический	2,5	-
10	433877,44	2295666,41	аналитический	2,5	-
11	433847,87	2295700,74	аналитический	2,5	-
12	433836,8	2295717,28	аналитический	2,5	-
13	433836,07	2295719,16	аналитический	2,5	-
14	433829,91	2295734,23	аналитический	2,5	-
15	433825,76	2295732,88	аналитический	2,5	-
16	433817,21	2295730,09	аналитический	2,5	-
17	433809,12	2295724,08	аналитический	2,5	-
18	433798,57	2295721,68	аналитический	2,5	-
19	433792,87	2295715,85	аналитический	2,5	-
20	433781,74	2295709,81	аналитический	2,5	-
21	433770,37	2295696,45	аналитический	2,5	-
22	433761,11	2295693,59	аналитический	2,5	-
23	433749,16	2295689,89	аналитический	2,5	-
24	433738,39	2295689,68	аналитический	2,5	-
25	433734,37	2295689,56	аналитический	2,5	-
26	433730,38	2295689,44	аналитический	2,5	-
27	433720,64	2295681,6	аналитический	2,5	-
28	433704,11	2295667,07	аналитический	2,5	-
29	433688,17	2295648,02	аналитический	2,5	-
30	433681,68	2295647,23	аналитический	2,5	-
31	433676,16	2295648,83	аналитический	2,5	-
32	433675,68	2295648,97	аналитический	2,5	-
33	433669,95	2295655,58	аналитический	2,5	-
34	433650,74	2295676,52	аналитический	2,5	-
35	433622,89	2295689,74	аналитический	2,5	-
36	433621,9	2295690,21	аналитический	2,5	-

ОПИСАНИЕ МЕСТОПОЛОЖЕНИЯ ГРАНИЦ
село Буре-Сарай Аксаринского
сельского поселения Заинского муниципального района
Республики Татарстан
(наименование объекта)

Сведения о местоположении границ объекта

37	433602,32	2295704,04	аналитический	2,5	-
38	433585,13	2295752,07	аналитический	2,5	-
39	433570,04	2295913,63	аналитический	2,5	-
40	433566,18	2295912,39	аналитический	2,5	-
41	433565,29	2295912,11	аналитический	2,5	-
42	433535,32	2295902,49	аналитический	2,5	-
43	433521,7	2295899,54	аналитический	2,5	-
44	433522,28	2295895,71	аналитический	2,5	-
45	433489,57	2295887,03	аналитический	2,5	-
46	433479,27	2295883,82	аналитический	2,5	-
47	433473,4	2295881,98	аналитический	2,5	-
48	433448,28	2295874,14	аналитический	2,5	-
49	433427,66	2295864,15	аналитический	2,5	-
50	433436,91	2295840,38	аналитический	2,5	-
51	433439,03	2295834,92	аналитический	2,5	-
52	433444,18	2295818,72	аналитический	2,5	-
53	433451,38	2295795,93	аналитический	2,5	-
54	433439,08	2295792,34	аналитический	2,5	-
55	433423,51	2295786,58	аналитический	2,5	-
56	433404,24	2295780,38	аналитический	2,5	-
57	433382,98	2295774,68	аналитический	2,5	-
58	433374,32	2295772,69	аналитический	2,5	-
59	433369,36	2295770,99	аналитический	2,5	-
60	433364,3	2295770,31	аналитический	2,5	-
61	433357,54	2295766,84	аналитический	2,5	-
62	433348,63	2295762,27	аналитический	2,5	-
63	433329,24	2295757,03	аналитический	2,5	-
64	433307,93	2295747,89	аналитический	2,5	-
65	433302,27	2295746,62	аналитический	2,5	-
66	433274,2	2295740,31	аналитический	2,5	-
67	433267,0	2295738,19	аналитический	2,5	-
68	433255,84	2295732,65	аналитический	2,5	-
69	433238,76	2295724,17	аналитический	2,5	-
70	433223,43	2295718,64	аналитический	2,5	-
71	433211,4	2295715,57	аналитический	2,5	-
72	433199,31	2295713,38	аналитический	2,5	-
73	433175,71	2295708,78	аналитический	2,5	-
74	433178,03	2295701,55	аналитический	2,5	-
75	433186,89	2295673,92	аналитический	2,5	-
76	433149,64	2295663,39	аналитический	2,5	-
77	433149,71	2295663,12	аналитический	2,5	-
78	433154,99	2295643,07	аналитический	2,5	-
79	433154,66	2295643,0	аналитический	2,5	-
80	433132,76	2295638,16	аналитический	2,5	-
81	433124,08	2295636,24	аналитический	2,5	-
82	433092,8	2295638,71	аналитический	2,5	-
83	433084,27	2295662,22	аналитический	2,5	-
84	433055,07	2295651,8	аналитический	2,5	-

ОПИСАНИЕ МЕСТОПОЛОЖЕНИЯ ГРАНИЦ
село Буре-Сарай Аксаринского
сельского поселения Заинского муниципального района
Республики Татарстан
(наименование объекта)

Сведения о местоположении границ объекта

85	433037,72	2295645,85	аналитический	2,5	-
86	433028,35	2295642,63	аналитический	2,5	-
87	433028,26	2295642,6	аналитический	2,5	-
88	433020,89	2295663,31	аналитический	2,5	-
89	433011,93	2295660,16	аналитический	2,5	-
90	433005,05	2295657,74	аналитический	2,5	-
91	433012,72	2295635,09	аналитический	2,5	-
92	432995,77	2295625,24	аналитический	2,5	-
93	432995,71	2295625,07	аналитический	2,5	-
94	432993,84	2295619,68	аналитический	2,5	-
95	433022,35	2295541,22	аналитический	2,5	-
96	433023,74	2295535,75	аналитический	2,5	-
97	433024,57	2295531,15	аналитический	2,5	-
98	433025,17	2295529,72	аналитический	2,5	-
99	433025,54	2295528,86	картометрический	5,0	-
100	433028,53	2295521,8	аналитический	2,5	-
101	433030,86	2295520,4	аналитический	2,5	-
102	433034,95	2295509,69	аналитический	2,5	-
103	433041,47	2295476,62	аналитический	2,5	-
104	433043,75	2295465,78	аналитический	2,5	-
105	433047,73	2295446,82	аналитический	2,5	-
106	433049,95	2295440,96	аналитический	2,5	-
107	433050,02	2295440,81	аналитический	2,5	-
108	433055,51	2295426,59	аналитический	2,5	-
109	433054,83	2295424,36	аналитический	2,5	-
110	433057,43	2295417,25	аналитический	2,5	-
111	433053,77	2295415,33	аналитический	2,5	-
112	433052,66	2295414,74	аналитический	2,5	-
113	433076,82	2295351,03	аналитический	2,5	-
114	433078,4	2295349,35	аналитический	2,5	-
115	433079,23	2295348,47	аналитический	2,5	-
116	433080,0	2295347,83	аналитический	2,5	-
117	433080,62	2295347,31	аналитический	2,5	-
118	433080,72	2295347,23	аналитический	2,5	-
119	433083,97	2295347,22	аналитический	2,5	-
120	433085,93	2295347,28	аналитический	2,5	-
121	433109,44	2295355,25	аналитический	2,5	-
122	433114,41	2295359,26	аналитический	2,5	-
123	433115,45	2295362,52	аналитический	2,5	-
124	433116,62	2295363,82	аналитический	2,5	-
125	433119,23	2295366,74	аналитический	2,5	-
126	433128,08	2295370,45	аналитический	2,5	-
127	433135,94	2295373,74	аналитический	2,5	-
128	433136,27	2295373,88	аналитический	2,5	-
129	433138,04	2295370,8	аналитический	2,5	-
130	433140,8	2295369,07	аналитический	2,5	-
131	433141,16	2295368,85	аналитический	2,5	-
132	433150,96	2295373,87	аналитический	2,5	-

ОПИСАНИЕ МЕСТОПОЛОЖЕНИЯ ГРАНИЦ
село Буре-Сарай Аксаринского
сельского поселения Заинского муниципального района
Республики Татарстан
(наименование объекта)

Сведения о местоположении границ объекта

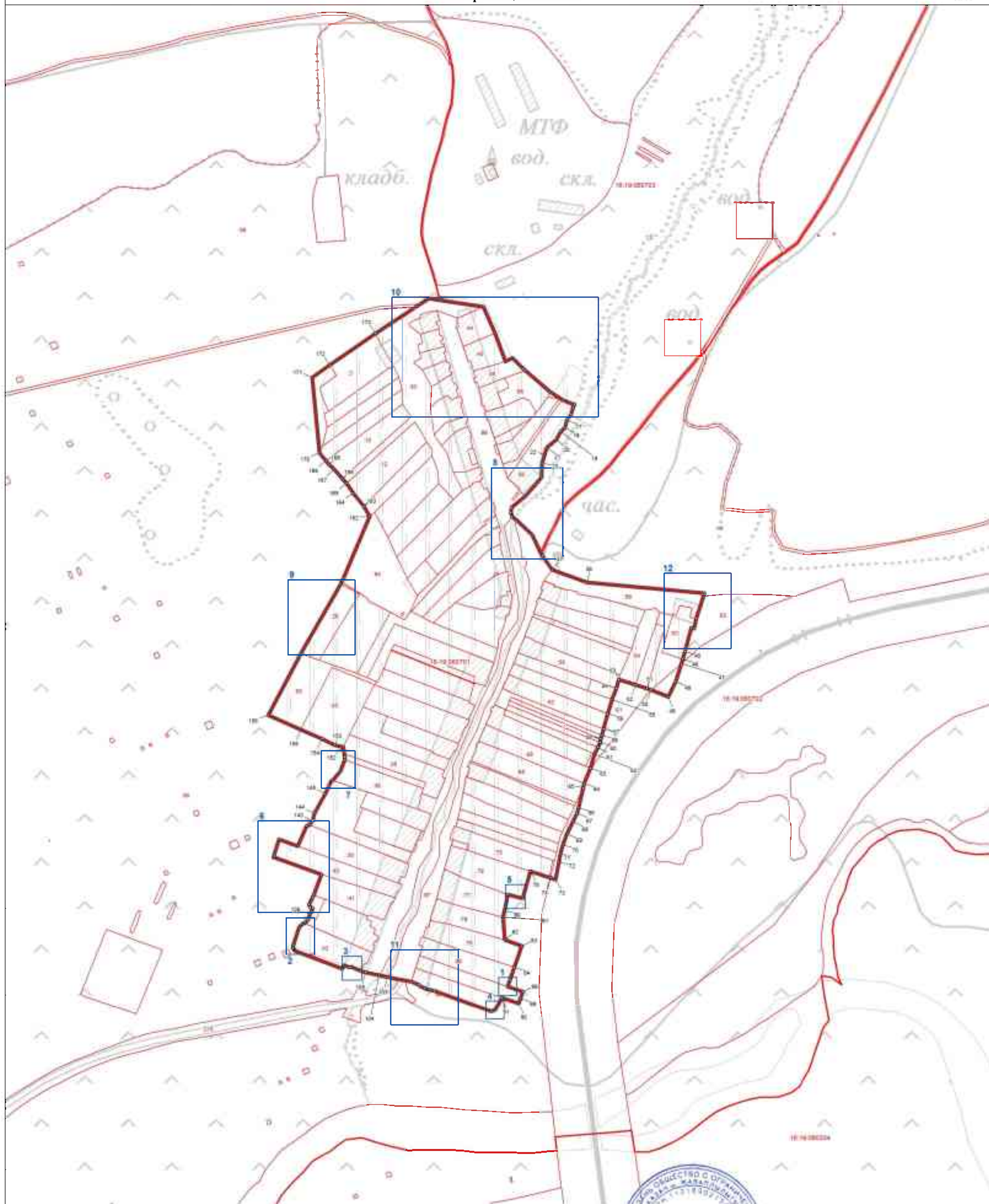
133	433154,17	2295375,51	аналитический	2,5	-
134	433182,93	2295385,8	аналитический	2,5	-
135	433206,53	2295320,12	аналитический	2,5	-
136	433207,19	2295320,29	аналитический	2,5	-
137	433209,44	2295320,96	аналитический	2,5	-
138	433231,22	2295327,62	аналитический	2,5	-
139	433221,69	2295353,26	аналитический	2,5	-
140	433248,82	2295365,16	аналитический	2,5	-
141	433249,26	2295365,36	аналитический	2,5	-
142	433250,99	2295369,26	аналитический	2,5	-
143	433256,48	2295373,84	аналитический	2,5	-
144	433267,38	2295376,62	аналитический	2,5	-
145	433294,34	2295391,34	аналитический	2,5	-
146	433311,31	2295399,32	аналитический	2,5	-
147	433312,27	2295401,31	аналитический	2,5	-
148	433312,43	2295401,63	аналитический	2,5	-
149	433325,27	2295412,4	аналитический	2,5	-
150	433340,53	2295418,12	аналитический	2,5	-
151	433344,02	2295418,27	аналитический	2,5	-
152	433358,57	2295416,17	аналитический	2,5	-
153	433360,83	2295404,48	аналитический	2,5	-
154	433369,64	2295386,89	аналитический	2,5	-
155	433382,02	2295357,66	аналитический	2,5	-
156	433402,32	2295312,58	аналитический	2,5	-
157	433486,91	2295357,56	аналитический	2,5	-
158	433490,27	2295359,47	аналитический	2,5	-
159	433582,75	2295412,71	аналитический	2,5	-
160	433585,98	2295414,11	аналитический	2,5	-
161	433587,11	2295414,59	аналитический	2,5	-
162	433676,02	2295452,31	аналитический	2,5	-
163	433689,91	2295444,36	аналитический	2,5	-
164	433708,41	2295429,73	аналитический	2,5	-
165	433721,84	2295420,73	аналитический	2,5	-
166	433728,16	2295414,75	аналитический	2,5	-
167	433741,11	2295403,29	аналитический	2,5	-
168	433747,74	2295396,23	аналитический	2,5	-
169	433752,62	2295392,29	аналитический	2,5	-
170	433763,4	2295383,61	аналитический	2,5	-
171	433867,52	2295373,17	аналитический	2,5	-
172	433884,61	2295397,76	аналитический	2,5	-
173	433928,0	2295460,55	аналитический	2,5	-
174	433964,65	2295516,28	аналитический	2,5	-
175	433965,1	2295516,96	картометрический	5,0	-
176	433968,71	2295522,45	аналитический	2,5	-
1	433976,28	2295533,96	аналитический	2,5	-

3. Сведения о характерных точках части (частей) границы объекта

-	-	-	-	-	-
---	---	---	---	---	---


ОПИСАНИЕ МЕСТОПОЛОЖЕНИЯ ГРАНИЦ
село Буре-Сарай Аксаринского сельского поселения Заинского муниципального
района Республики Татарстан

(наименование объекта)
План границ объекта



Используемые условные знаки и обозначения:

- поворотная точка границы населенного пункта
- ▭ граница населенного пункта
- ▭ граница земельных участков
- ▭ граница подкастровых кварталов
- ▭ границы муниципальных образований

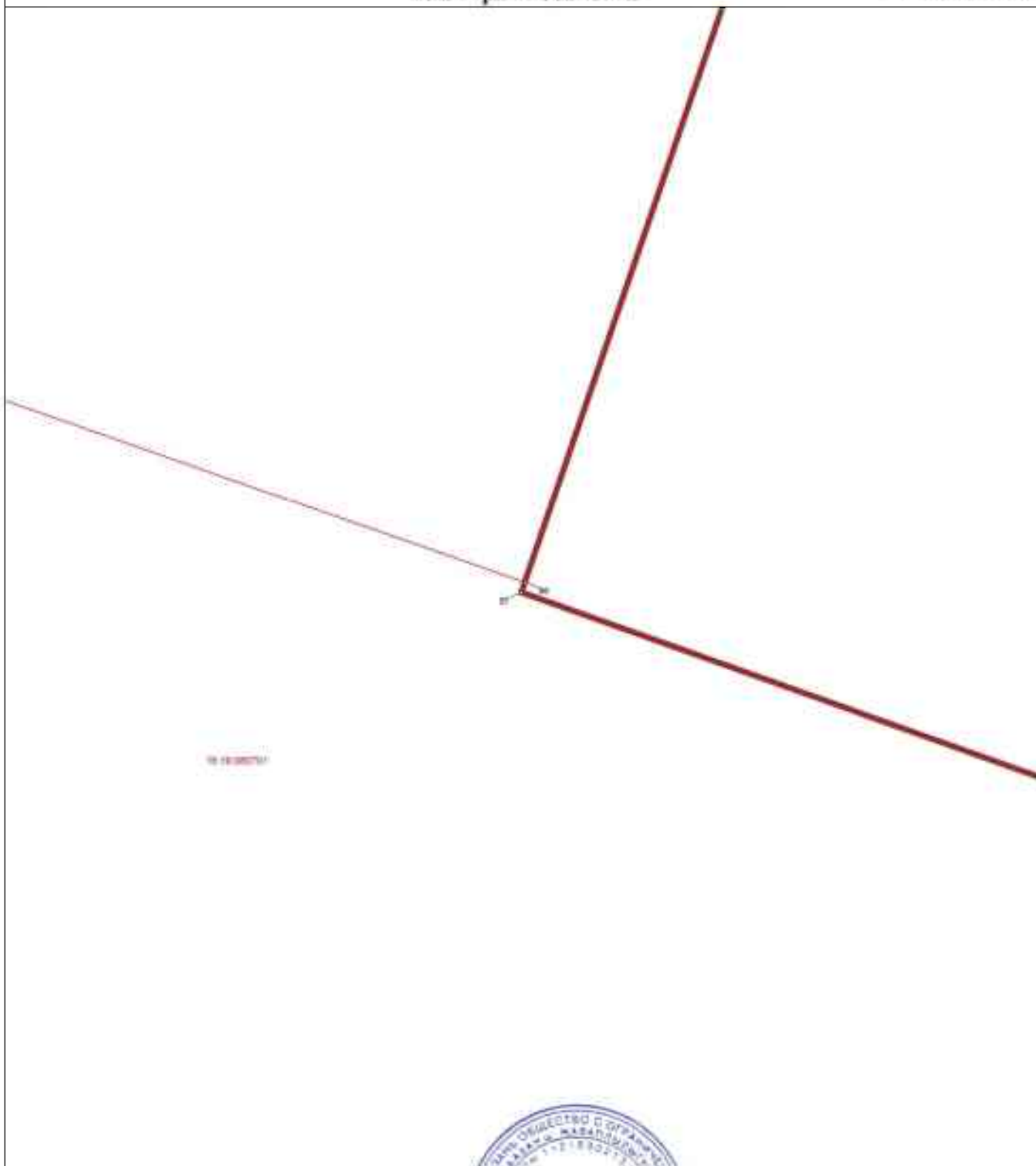


Подпись _____ Дата 11 ноября 2019 г.






ОПИСАНИЕ МЕСТОПОЛОЖЕНИЯ ГРАНИЦ
село Буре-Сарай Аксаринского сельского поселения Заинского муниципального
района Республики Татарстан

(наименование объекта)
План границ объекта

Выноска 1

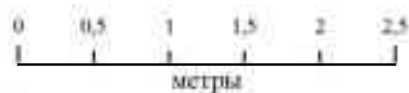


Используемые условные знаки и обозначения:

-  поворотная точка границы населенного пункта
-  граница населенного пункта
-  границы земельных участков
-  границы кадастровых кварталов
-  границы муниципальных образований



Масштаб 1 : 50



Подпись _____

Дата 11 ноября 2019 г.


Место для оттиска печати лица, составившего описание местоположения границ объекта

ОПИСАНИЕ МЕСТОПОЛОЖЕНИЯ ГРАНИЦ
село Буре-Сарай Аксаринского сельского поселения Зайнского муниципального
района Республики Татарстан
(наименование объекта)
План границ объекта

Выноска 2



- Используемые условные знаки и обозначения:
- * поворотная точка границы населенного пункта
 - граница населенного пункта
 - граница земельных участков
 - граница кадастровых кварталов
 - граница муниципальных образований



Подпись _____ Дата 11 ноября 2019 г.

**ОПИСАНИЕ МЕСТОПОЛОЖЕНИЯ ГРАНИЦ
село Буре-Сарай Аксаринского сельского поселения Заинского муниципального
района Республики Татарстан**


(наименование объекта)
План границ объекта

Выноска 3



43 16:19:060701

43 16:19:0702



Используемые условные знаки и обозначения:

- поворотная точка границы населенного пункта
- граница населенного пункта
- границы земельных участков
- границы кадастровых кварталов
- границы муниципальных образований



Масштаб 1 : 100



Подпись Дата 11 ноября 2019 г.

Место для оттиска печати лица, составившего описание местоположения границ объекта






ОПИСАНИЕ МЕСТОПОЛОЖЕНИЯ ГРАНИЦ
село Буре-Сарай Аксаринского сельского поселения Заинского муниципального
района Республики Татарстан

(наименование объекта)
План границ объекта

Выноска 4



Используемые условные знаки и обозначения:

-  поворотная точка границы населенного пункта
-  граница населенного пункта
-  границы земельных участков
-  границы кадастровых кварталов
-  границы муниципальных образований



Подпись _____

Дата 11 ноября 2019 г.


Масштаб 1 : 100

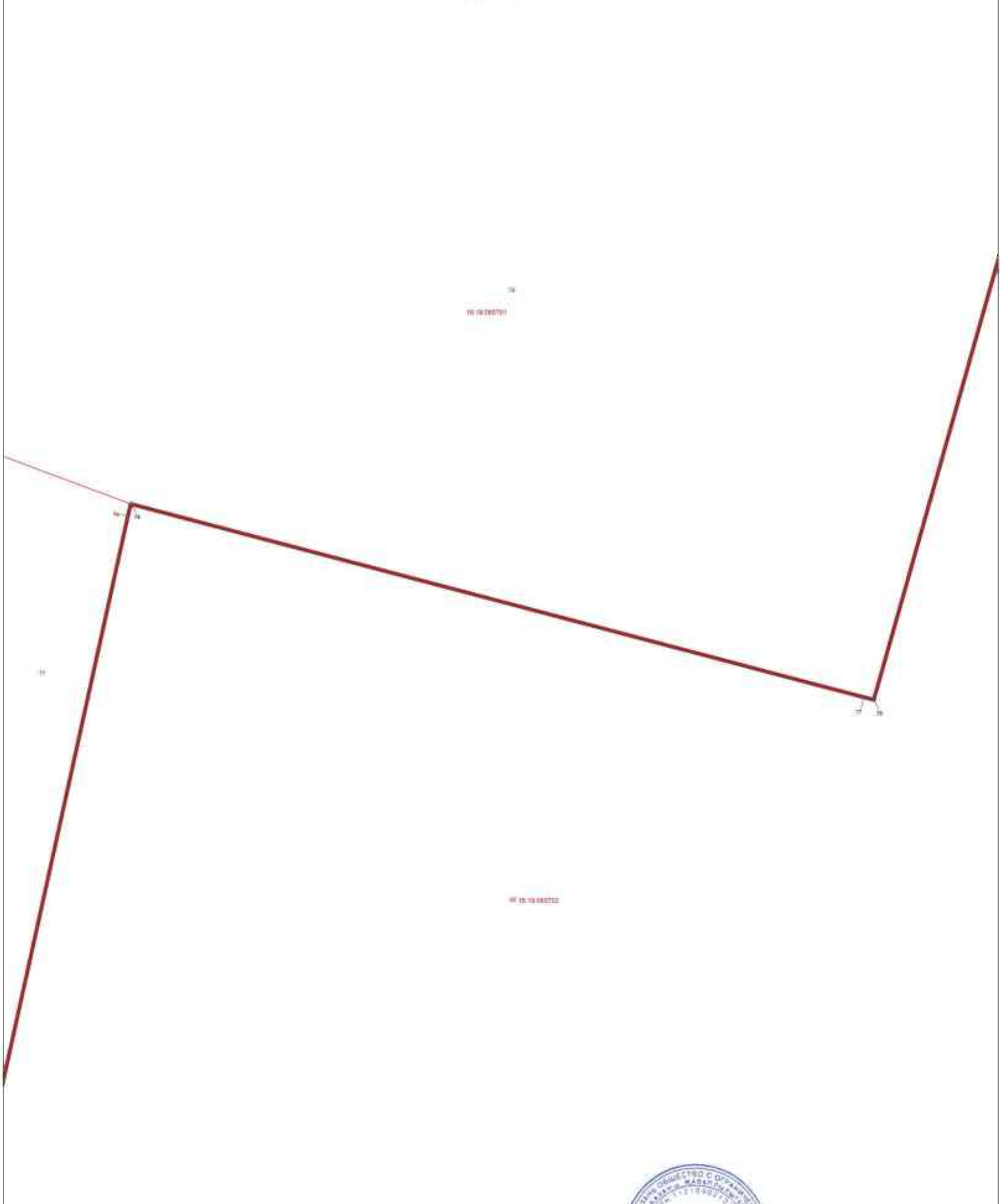


Место для оттиска печати лица, составившего описание местоположения границ объекта






ОПИСАНИЕ МЕСТОПОЛОЖЕНИЯ ГРАНИЦ
село Буре-Сарай Аксаринского сельского поселения Занисского муниципального
района Республики Татарстан

(наименование объекта)
План границ объекта

Выноска 5 



Используемые условные знаки и обозначения:

-  поворотная точка границы населенного пункта
-  граница населенного пункта
-  границы земельных участков
-  границы кадастровых кварталов
-  границы муниципальных образований









Подпись  Дата 11 ноября 2019 г.

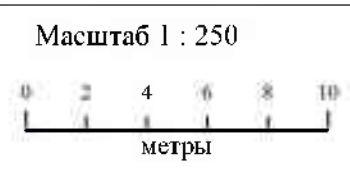
Место для оттиска печати лица, составившего описание местоположения границ объекта

ОПИСАНИЕ МЕСТОПОЛОЖЕНИЯ ГРАНИЦ
село Буре-Сарай Аксаринского сельского поселения Зайинского муниципального
района Республики Татарстан
 (наименование объекта)
 План границ объекта

Выноска 6



- Используемые условные знаки и обозначения:
-  поворотная точка границы населенного пункта
 -  граница населенного пункта
 -  границы земельных участков
 -  границы кадастровых кварталов
 -  границы муниципальных образований



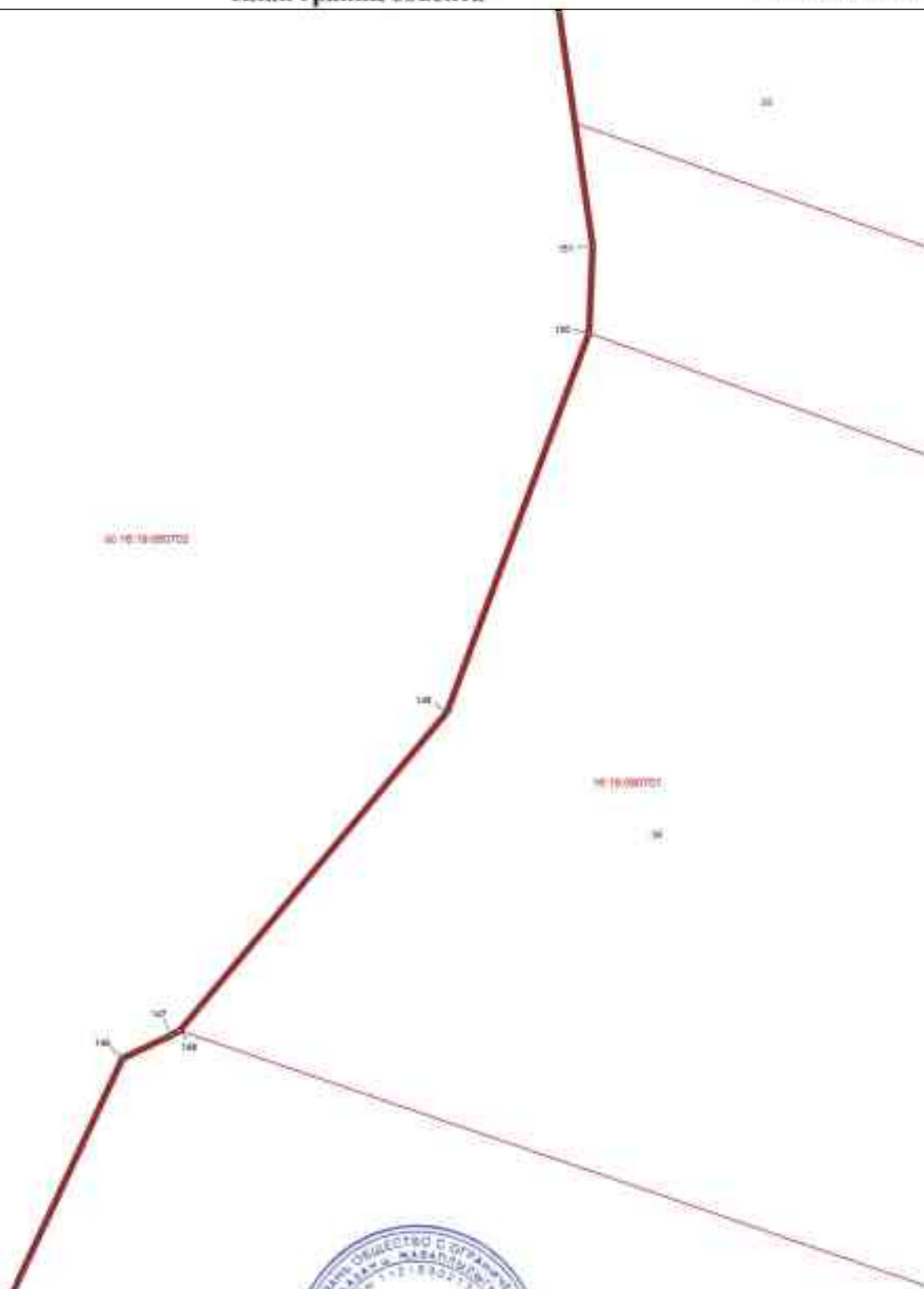
Подпись  Дата 11 ноября 2019 г.

Место для оттиска печати лица, составившего описание местоположения границ объекта

ОПИСАНИЕ МЕСТОПОЛОЖЕНИЯ ГРАНИЦ
село Буре-Сарай Аксаринского сельского поселения Занисского муниципального
района Республики Татарстан

(наименование объекта)
План границ объекта

Выноска 7




Используемые условные знаки и обозначения:

- * — поворотная точка границы населенного пункта
- граница населенного пункта
- границы земельных участков
- границы кадастровых кварталов
- границы муниципальных образований



Масштаб 1 : 250



Подпись _____

Дата 11 ноября 2019 г.

Место для оттиска печати лица, составившего описание местоположения границ объекта

ОПИСАНИЕ МЕСТОПОЛОЖЕНИЯ ГРАНИЦ
село Буре-Сарай Аксаринского сельского поселения Зайнского муниципального
района Республики Татарстан
 (наименование объекта)
 План границ объекта

Выноска 8



Используемые условные знаки и обозначения:

- * - поворотная точка границы населенного пункта
- ▬ - граница населенного пункта
- ▬ - границы земельных участков
- ▬ - границы кадастровых кварталов
- ▬ - границы муниципальных образований

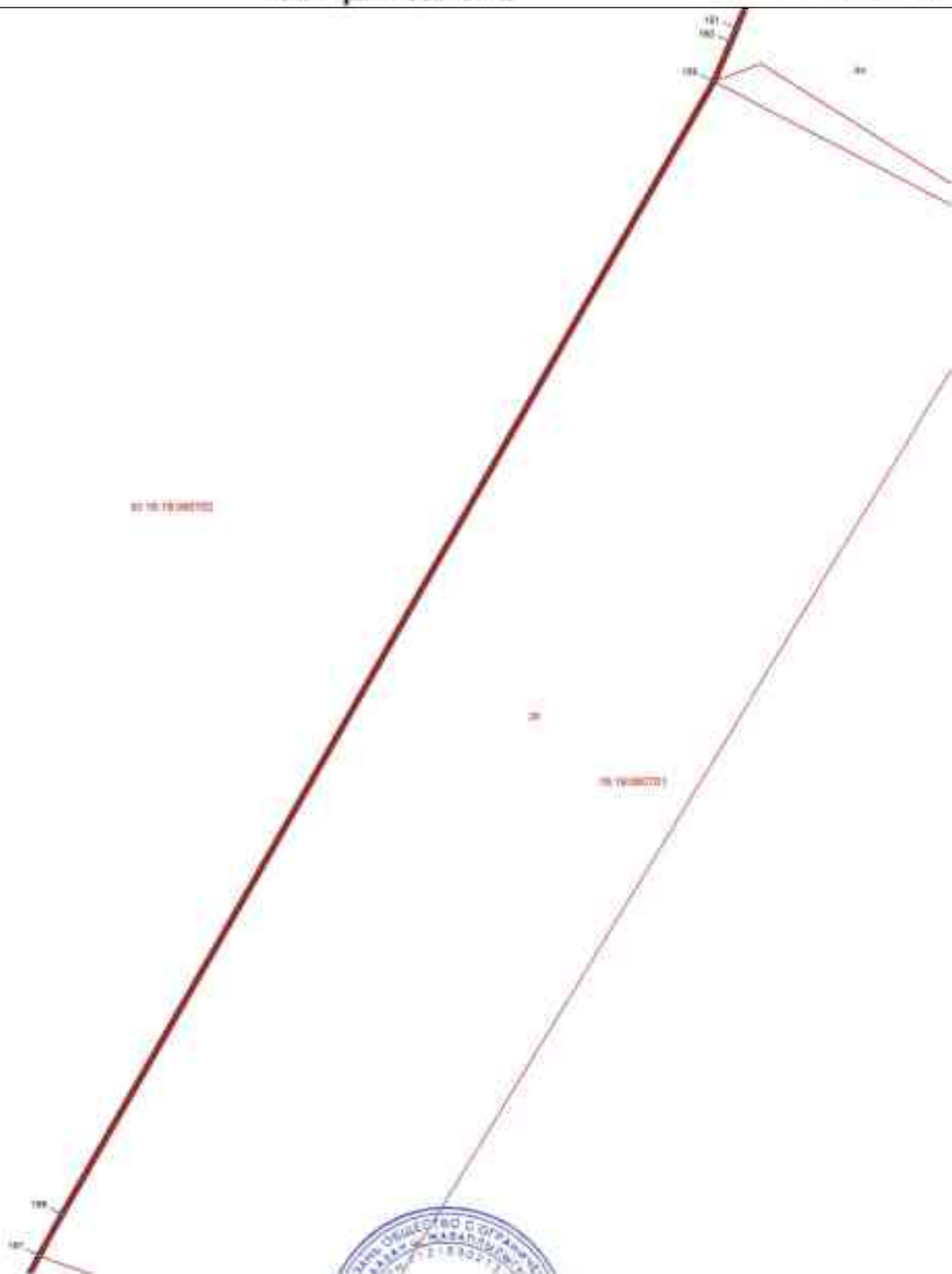


Подпись _____ Дата 11 ноября 2019 г.





ОПИСАНИЕ МЕСТОПОЛОЖЕНИЯ ГРАНИЦ
село Буре-Сарай Аксаринского сельского поселения Заниского муниципального
района Республики Татарстан

(наименование объекта)
План границ объекта

Выноска 9

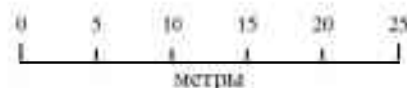


Используемые условные знаки и обозначения:

- * поворотная точка границы населенного пункта
-  граница населенного пункта
-  границы земельных участков
-  границы кадастровых кварталов
-  границы муниципальных образований



Масштаб 1 : 500



Подпись _____

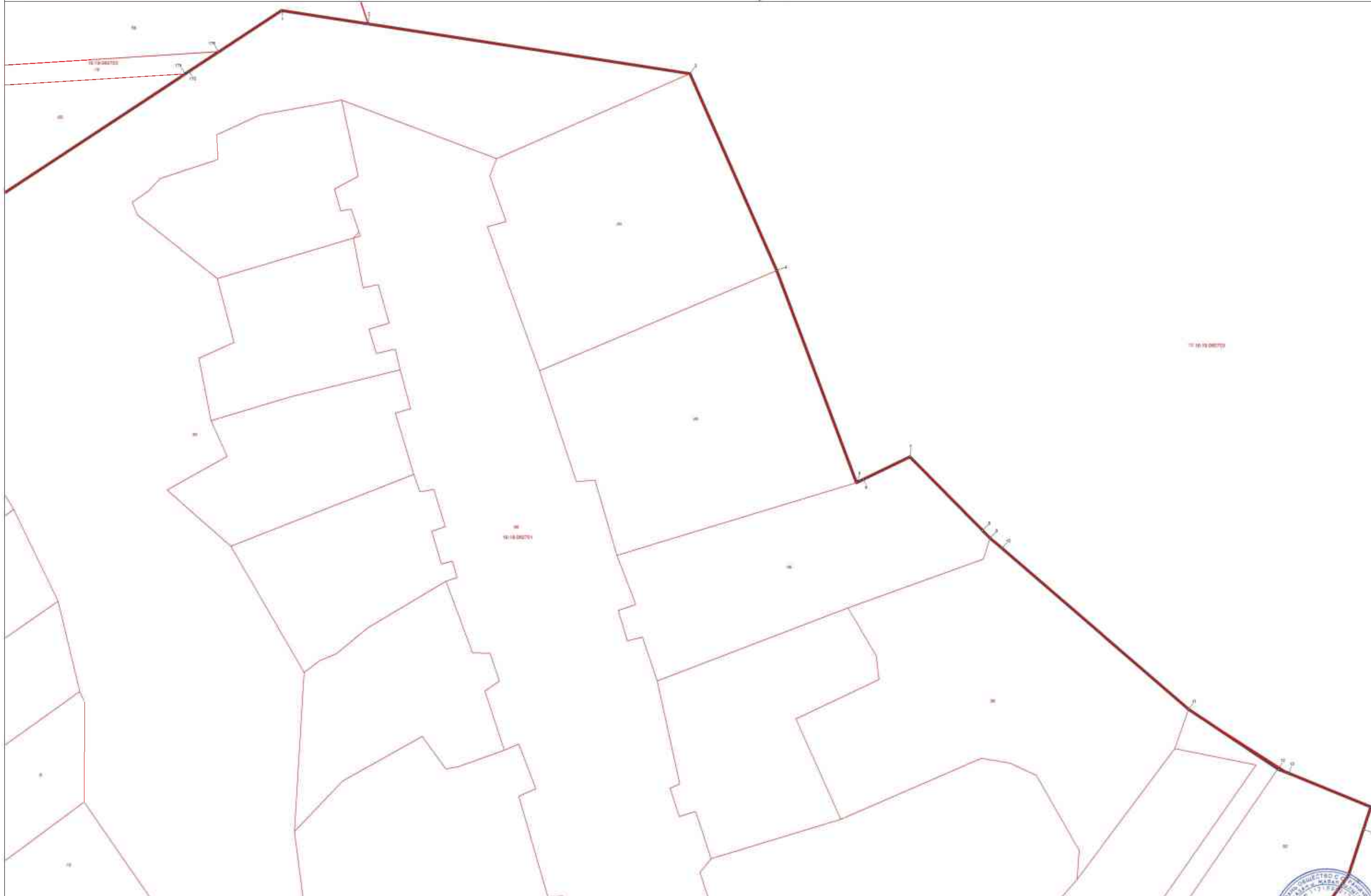
Дата 11 ноября 2019 г.

Место для оттиска печати лица, составившего описание местоположения границ объекта

ОПИСАНИЕ МЕСТОПОЛОЖЕНИЯ ГРАНИЦ
село Буре-Сарай Аксаринского сельского поселения Заниского муниципального
района Республики Татарстан


(наименование объекта)
План границ объекта

Выноска 10



Используемые условные знаки и обозначения:

- поворотная точка границы населенного пункта
- граница населенного пункта
- границы земельных участков
- границы кадастровых кварталов
- границы муниципальных образований



Подпись _____ Дата 11 ноября 2019 г.






ОПИСАНИЕ МЕСТОПОЛОЖЕНИЯ ГРАНИЦ
село Буре-Сарай Аксаринского сельского поселения Заинского муниципального
района Республики Татарстан

(наименование объекта)
План границ объекта

Выноска 11

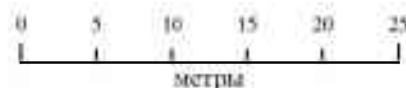


Используемые условные знаки и обозначения:

-  поворотная точка границы населенного пункта
-  граница населенного пункта
-  границы земельных участков
-  границы кадастровых кварталов
-  границы муниципальных образований



Масштаб 1 : 500



Подпись _____

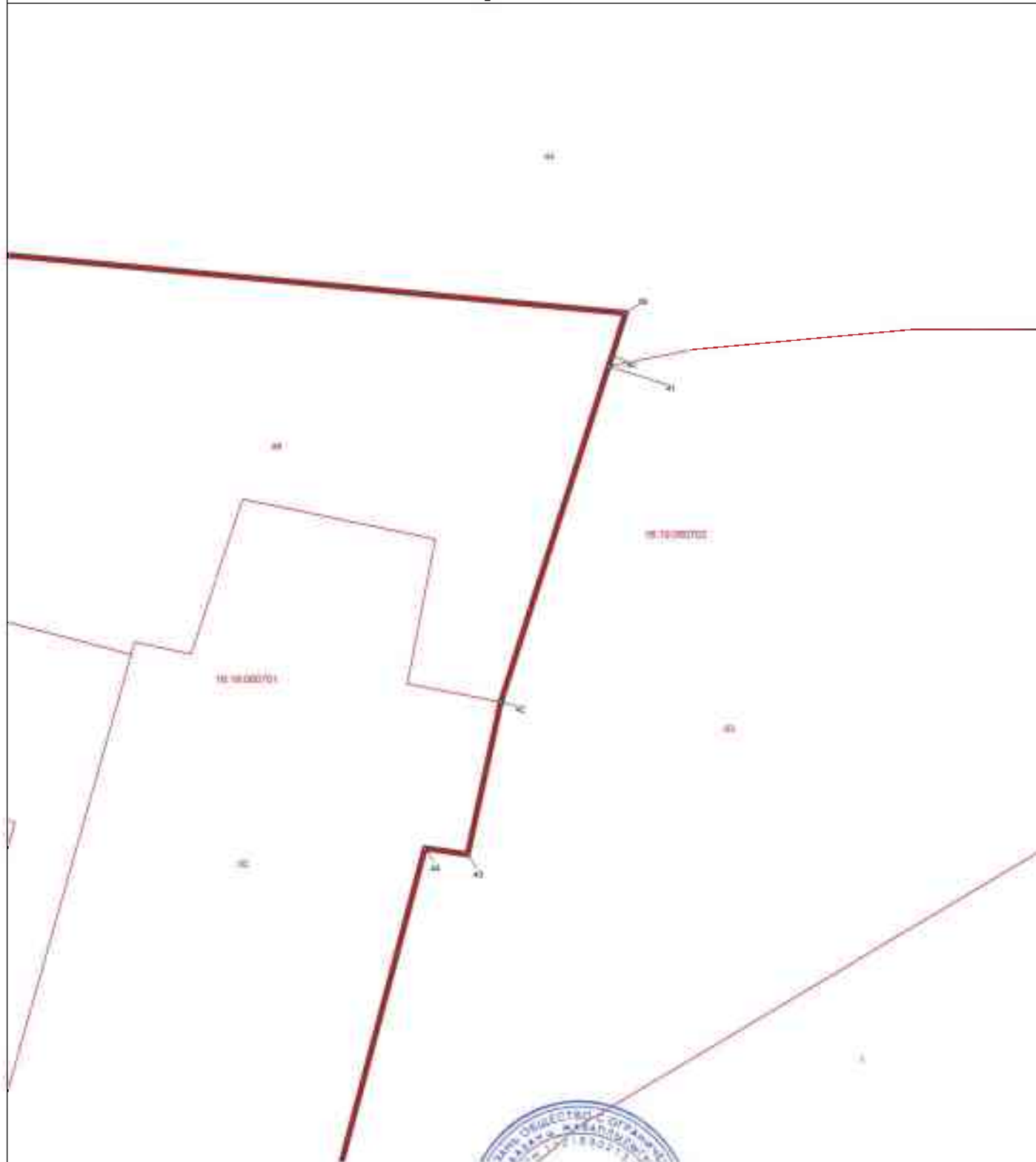
Дата 11 ноября 2019 г.

Место для оттиска печати лица, составившего описание местоположения границ объекта





**ОПИСАНИЕ МЕСТОПОЛОЖЕНИЯ ГРАНИЦ
село Буре-Сарай Аксаринского сельского поселения Заинского муниципального
района Республики Татарстан**

(наименование объекта)
План границ объекта

Выноска 12

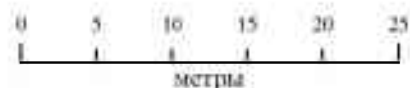


Используемые условные знаки и обозначения:

- поворотная точка границы населенного пункта
-  граница населенного пункта
-  границы земельных участков
-  границы кадастровых кварталов
-  границы муниципальных образований



Масштаб 1 : 500



Подпись  Дата 11 ноября 2019 г.

Место для оттиска печати лица, составившего описание местоположения границ объекта

**ОПИСАНИЕ МЕСТОПОЛОЖЕНИЯ ГРАНИЦ НАСЕЛЕННОГО
ПУНКТА С. ВТОРАЯ БУГУЛЬДА АКСАРИНСКОГО СЕЛЬСКОГО
ПОСЕЛЕНИЯ ЗАИНСКОГО МУНИЦИПАЛЬНОГО РАЙОНА
РЕСПУБЛИКИ ТАТАРСТАН**

ОПИСАНИЕ МЕСТОПОЛОЖЕНИЯ ГРАНИЦ
село Вторая Бугульда Аксаринского
сельского поселения Заинского муниципального района
Республики Татарстан

(наименование объекта местоположение границ, которого описано
(далее - объект))

Сведения об объекте

N п/п	Характеристики объекта	Описание характеристик
1	2	3
1.	Местоположение объекта	граница населенного пункта село Вторая Бугульда Аксаринского сельского поселения Заинского муниципального района Республики Татарстан
2.	Площадь объекта \pm величина погрешности определения площади (P \pm Δ P)	215983,0 кв. м. \pm 279,0 кв. м.
3.	Иные характеристики объекта	-

ОПИСАНИЕ МЕСТОПОЛОЖЕНИЯ ГРАНИЦ
село Вторая Бугульда Аксаринского
сельского поселения Заинского муниципального района
Республики Татарстан
(наименование объекта)

Сведения о местоположении границ объекта

1. Система координат **СК кадастрового округа (МСК-16), зона 2**

2. Сведения о характерных точках границ объекта

Обозначение характерных точек границ	Координаты, м		Метод определения координат характерной точки	Средняя квадратическая погрешность положения характерной точки (Mt), м	Описание обозначения точки на местности (при наличии)
	X	Y			
1	2	3	4	5	6
1	424736,9	2298321,73	аналитический	2,5	-
2	424711,38	2298327,36	аналитический	2,5	-
3	424690,66	2298331,93	аналитический	2,5	-
4	424687,74	2298328,74	аналитический	2,5	-
5	424680,94	2298323,59	аналитический	2,5	-
6	424680,68	2298323,67	аналитический	2,5	-
7	424656,58	2298331,29	аналитический	2,5	-
8	424632,33	2298339,03	аналитический	2,5	-
9	424613,91	2298345,08	аналитический	2,5	-
10	424608,22	2298346,95	аналитический	2,5	-
11	424599,19	2298349,82	аналитический	2,5	-
12	424579,28	2298356,13	аналитический	2,5	-
13	424550,41	2298365,17	аналитический	2,5	-
14	424535,11	2298369,97	аналитический	2,5	-
15	424533,64	2298367,16	аналитический	2,5	-
16	424512,75	2298321,63	аналитический	2,5	-
17	424511,24	2298318,75	аналитический	2,5	-
18	424523,47	2298310,9	картометрический	5,0	-
19	424548,39	2298293,82	аналитический	2,5	-
20	424574,33	2298277,12	аналитический	2,5	-
21	424597,49	2298262,53	картометрический	5,0	-
22	424620,94	2298247,92	картометрический	5,0	-
23	424655,18	2298226,32	картометрический	5,0	-
24	424655,64	2298226,02	аналитический	2,5	-
25	424670,21	2298216,83	аналитический	2,5	-
26	424668,36	2298204,44	аналитический	2,5	-
27	424667,83	2298200,87	аналитический	2,5	-
28	424667,14	2298176,71	аналитический	2,5	-
29	424679,9	2298173,01	аналитический	2,5	-
30	424678,18	2298147,49	аналитический	2,5	-
31	424775,38	2298127,87	аналитический	2,5	-
32	424787,55	2298125,22	картометрический	5,0	-
33	424801,21	2298122,26	аналитический	2,5	-
34	424823,61	2298117,39	аналитический	2,5	-
35	424821,13	2298105,65	аналитический	2,5	-
36	424820,71	2298103,66	аналитический	2,5	-

ОПИСАНИЕ МЕСТОПОЛОЖЕНИЯ ГРАНИЦ
село Вторая Бугульда Аксаринского
сельского поселения Заинского муниципального района
Республики Татарстан
(наименование объекта)

Сведения о местоположении границ объекта

37	424813,41	2298069,11	аналитический	2,5	-
38	424843,62	2298061,75	аналитический	2,5	-
39	424871,05	2298054,77	аналитический	2,5	-
40	424897,04	2298047,94	аналитический	2,5	-
41	424923,26	2298043,23	аналитический	2,5	-
42	424957,35	2298038,21	аналитический	2,5	-
43	424972,63	2298039,55	аналитический	2,5	-
44	424997,06	2298039,29	аналитический	2,5	-
45	425044,84	2298038,79	аналитический	2,5	-
46	425134,06	2298037,29	аналитический	2,5	-
47	425134,6	2298037,28	аналитический	2,5	-
48	425151,69	2298036,99	аналитический	2,5	-
49	425227,05	2298037,29	аналитический	2,5	-
50	425230,66	2298036,82	аналитический	2,5	-
51	425237,49	2298035,94	аналитический	2,5	-
52	425240,04	2298035,49	аналитический	2,5	-
53	425247,51	2298034,18	аналитический	2,5	-
54	425261,82	2298033,44	аналитический	2,5	-
55	425293,39	2298034,06	аналитический	2,5	-
56	425339,98	2298146,18	аналитический	2,5	-
57	425351,54	2298174,0	аналитический	2,5	-
58	425362,1	2298217,84	аналитический	2,5	-
59	425367,82	2298256,58	аналитический	2,5	-
60	425372,03	2298294,74	аналитический	2,5	-
61	425371,11	2298303,23	аналитический	2,5	-
62	425351,64	2298307,15	аналитический	2,5	-
63	425353,94	2298322,14	аналитический	2,5	-
64	425333,29	2298326,71	аналитический	2,5	-
65	425321,7	2298325,74	аналитический	2,5	-
66	425297,09	2298329,42	аналитический	2,5	-
67	425294,79	2298320,08	аналитический	2,5	-
68	425292,29	2298309,9	аналитический	2,5	-
69	425280,97	2298312,79	аналитический	2,5	-
70	425262,63	2298317,73	аналитический	2,5	-
71	425261,96	2298323,39	аналитический	2,5	-
72	425257,77	2298327,25	аналитический	2,5	-
73	425243,6	2298329,86	аналитический	2,5	-
74	425239,67	2298330,53	аналитический	2,5	-
75	425234,63	2298331,38	аналитический	2,5	-
76	425212,68	2298335,79	аналитический	2,5	-
77	425190,6	2298343,96	аналитический	2,5	-
78	425165,59	2298355,63	аналитический	2,5	-
79	425151,37	2298360,45	аналитический	2,5	-
80	425128,36	2298365,01	аналитический	2,5	-
81	425119,62	2298366,47	аналитический	2,5	-
82	425101,66	2298373,09	аналитический	2,5	-
83	425081,66	2298379,96	аналитический	2,5	-
84	425062,03	2298389,95	аналитический	2,5	-

ОПИСАНИЕ МЕСТОПОЛОЖЕНИЯ ГРАНИЦ
село Вторая Бугульда Аксаринского
сельского поселения Заинского муниципального района
Республики Татарстан
(наименование объекта)

Сведения о местоположении границ объекта

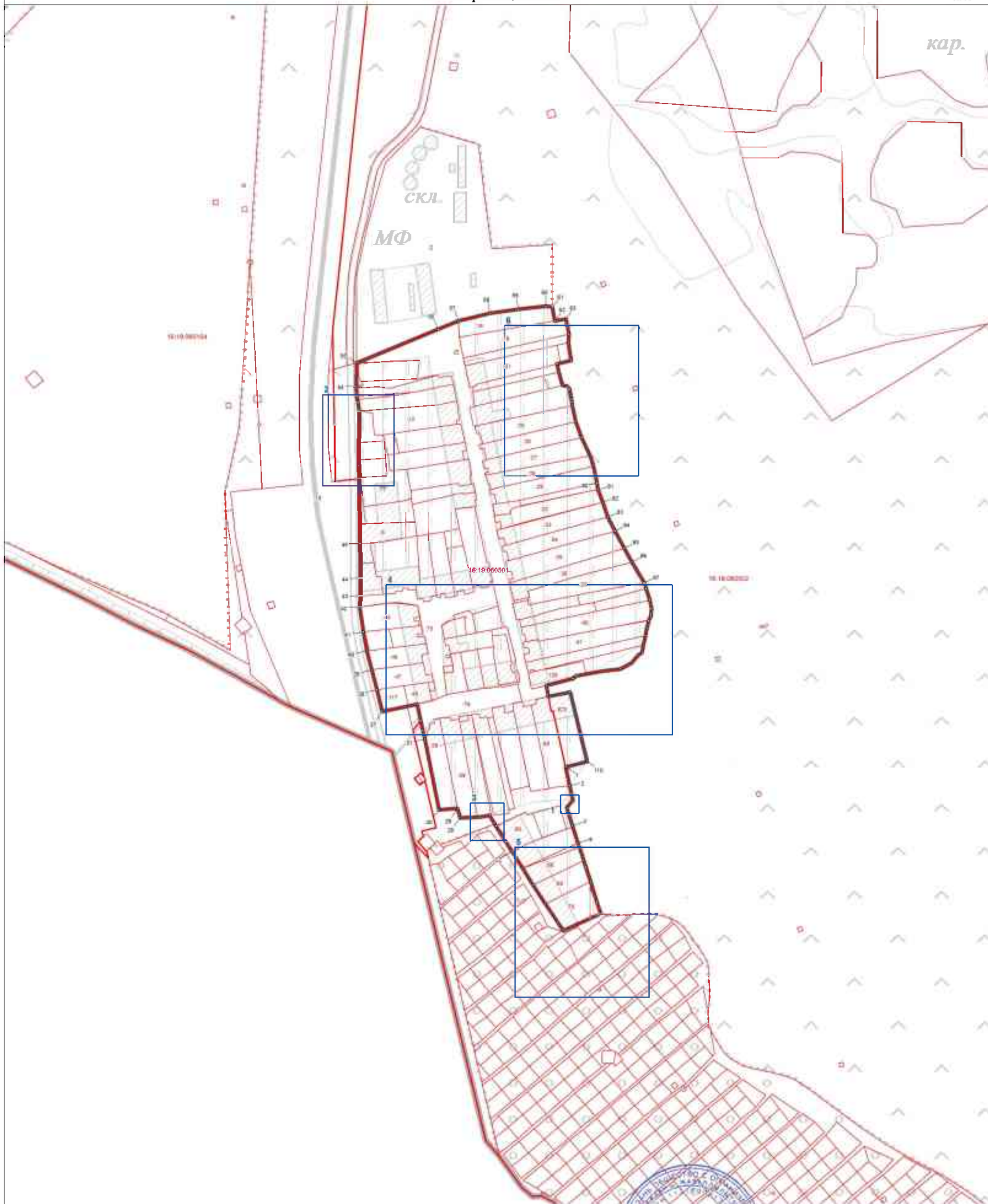
85	425038,42	2298402,92	аналитический	2,5	-
86	425019,33	2298413,4	аналитический	2,5	-
87	424991,05	2298430,19	аналитический	2,5	-
88	424982,97	2298432,76	аналитический	2,5	-
89	424966,56	2298437,98	аналитический	2,5	-
90	424955,43	2298440,25	аналитический	2,5	-
91	424948,44	2298439,67	аналитический	2,5	-
92	424945,71	2298439,44	аналитический	2,5	-
93	424938,79	2298436,74	аналитический	2,5	-
94	424927,66	2298433,6	аналитический	2,5	-
95	424918,0	2298431,93	аналитический	2,5	-
96	424908,25	2298429,89	аналитический	2,5	-
97	424904,8	2298429,17	аналитический	2,5	-
98	424894,59	2298427,37	аналитический	2,5	-
99	424891,14	2298421,8	аналитический	2,5	-
100	424880,23	2298413,13	аналитический	2,5	-
101	424871,83	2298397,34	аналитический	2,5	-
102	424869,45	2298374,07	аналитический	2,5	-
103	424862,46	2298336,85	аналитический	2,5	-
104	424859,94	2298333,5	аналитический	2,5	-
105	424858,96	2298332,07	аналитический	2,5	-
106	424849,44	2298295,29	аналитический	2,5	-
107	424838,21	2298297,17	аналитический	2,5	-
108	424834,29	2298297,98	аналитический	2,5	-
109	424839,95	2298328,31	аналитический	2,5	-
110	424744,32	2298351,68	аналитический	2,5	-
1	424736,9	2298321,73	аналитический	2,5	-

3. Сведения о характерных точках части (частей) границы объекта






-	-	-	-	-	-
---	---	---	---	---	---

ОПИСАНИЕ МЕСТОПОЛОЖЕНИЯ ГРАНИЦ
село Вторая Бугульда Аксаринского сельского поселения Занянского муниципального
района Республики Татарстан

(наименование объекта)
План границ объекта



Используемые условные знаки и обозначения:

-  поворотная точка границы населенного пункта
-  граница населенного пункта
-  границы земельных участков
-  границы кадастровых кварталов
-  границы муниципальных образований



Подпись _____ Дата 11 ноября 2019 г.

Место для оттиска печати лица, составившего описание местоположения границ объекта

ОПИСАНИЕ МЕСТОПОЛОЖЕНИЯ ГРАНИЦ

село Вторая Бугульда Аксаринского сельского поселения Заниского муниципального района Республики Татарстан

(наименование объекта)
План границ объекта

Выноска 1







№ 01/000001

№ 01/01/000001



Используемые условные знаки и обозначения:

- поворотная точка границы населенного пункта
-  граница населенного пункта
-  границы земельных участков
-  границы кадастровых кварталов
-  границы муниципальных образований



Подпись _____

Дата 11 ноября 2019 г.

Масштаб 1 : 100








Место для оттиска печати лица, составившего описание местоположения границ объекта

ОПИСАНИЕ МЕСТОПОЛОЖЕНИЯ ГРАНИЦ
село Вторая Бугульда Аксаринского сельского поселения Занянского муниципального
района Республики Татарстан
(наименование объекта)
План границ объекта

Выноска 2




Используемые условные знаки и обозначения:

-  поворотная точка границы населенного пункта
-  граница населенного пункта
-  границы земельных участков
-  границы кадастровых кварталов
-  границы муниципальных образований



Масштаб 1 : 250



Подпись  Дата 11 ноября 2019 г.

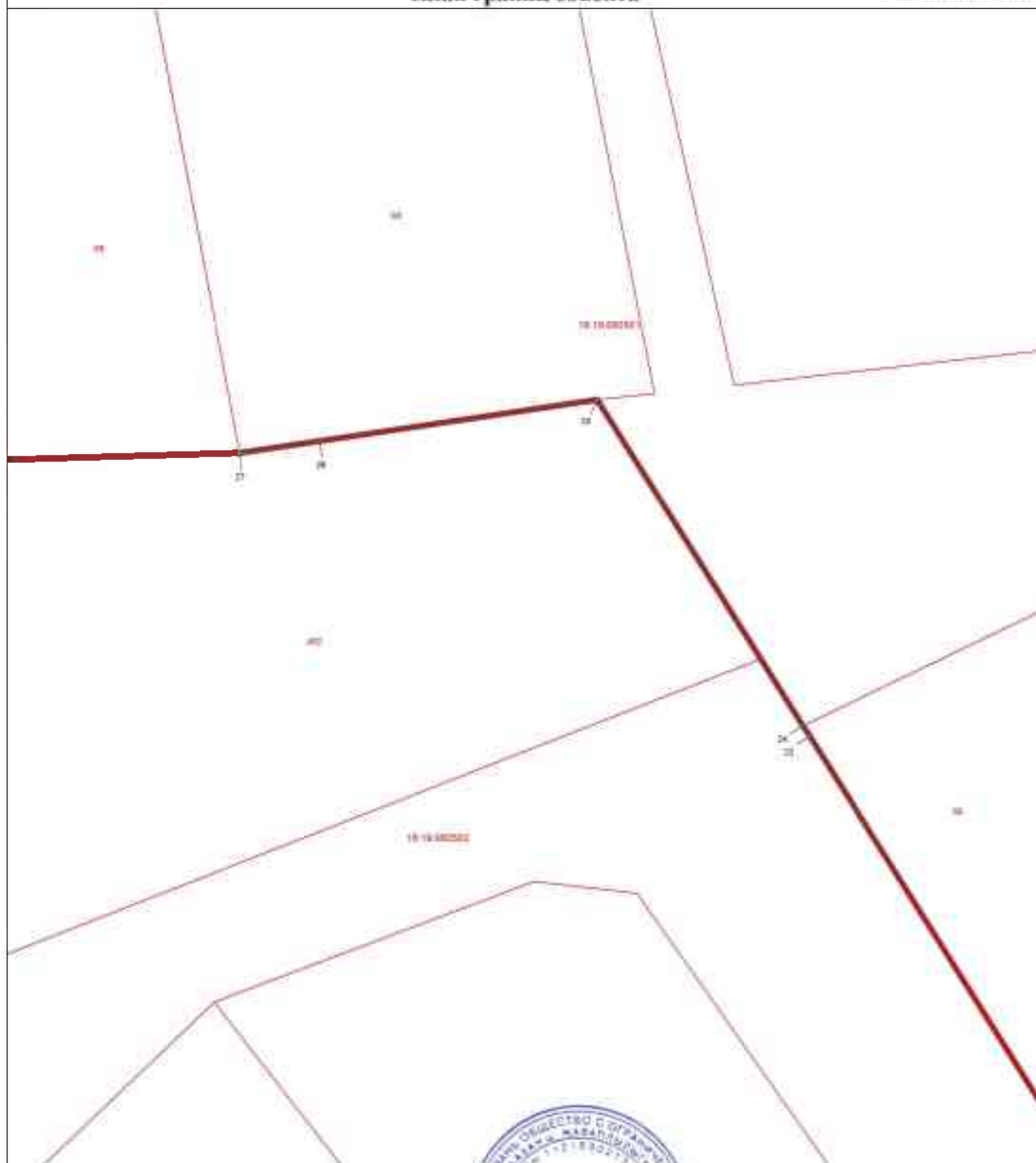
Место для оттиска печати лица, составившего описание местоположения границ объекта

ОПИСАНИЕ МЕСТОПОЛОЖЕНИЯ ГРАНИЦ





село Вторая Бугульда Аксаринского сельского поселения Занского муниципального района Республики Татарстан

(наименование объекта)
План границ объекта

Выноска 3



Используемые условные знаки и обозначения:

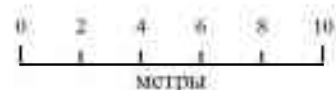
- поворотная точка границы населенного пункта
-  граница населенного пункта
-  границы земельных участков
-  границы кадастровых кварталов
-  границы муниципальных образований



Подпись _____


Дата 11 ноября 2019 г.

Масштаб 1 : 250








Место для оттиска печати лица, составившего описание местоположения границ объекта


ОПИСАНИЕ МЕСТОПОЛОЖЕНИЯ ГРАНИЦ
село Вторая Бугульда Аксаринского сельского поселения Заниского муниципального
района Республики Татарстан
 (наименование объекта)
План границ объекта

Выноска 4 



Используемые условные знаки и обозначения:

-  поворотная точка границы населенного пункта
-  границы населенного пункта
-  границы земельных участков
-  границы кластерных кварталов
-  границы муниципальных образований



Подпись  Дата 11 ноября 2019 г.

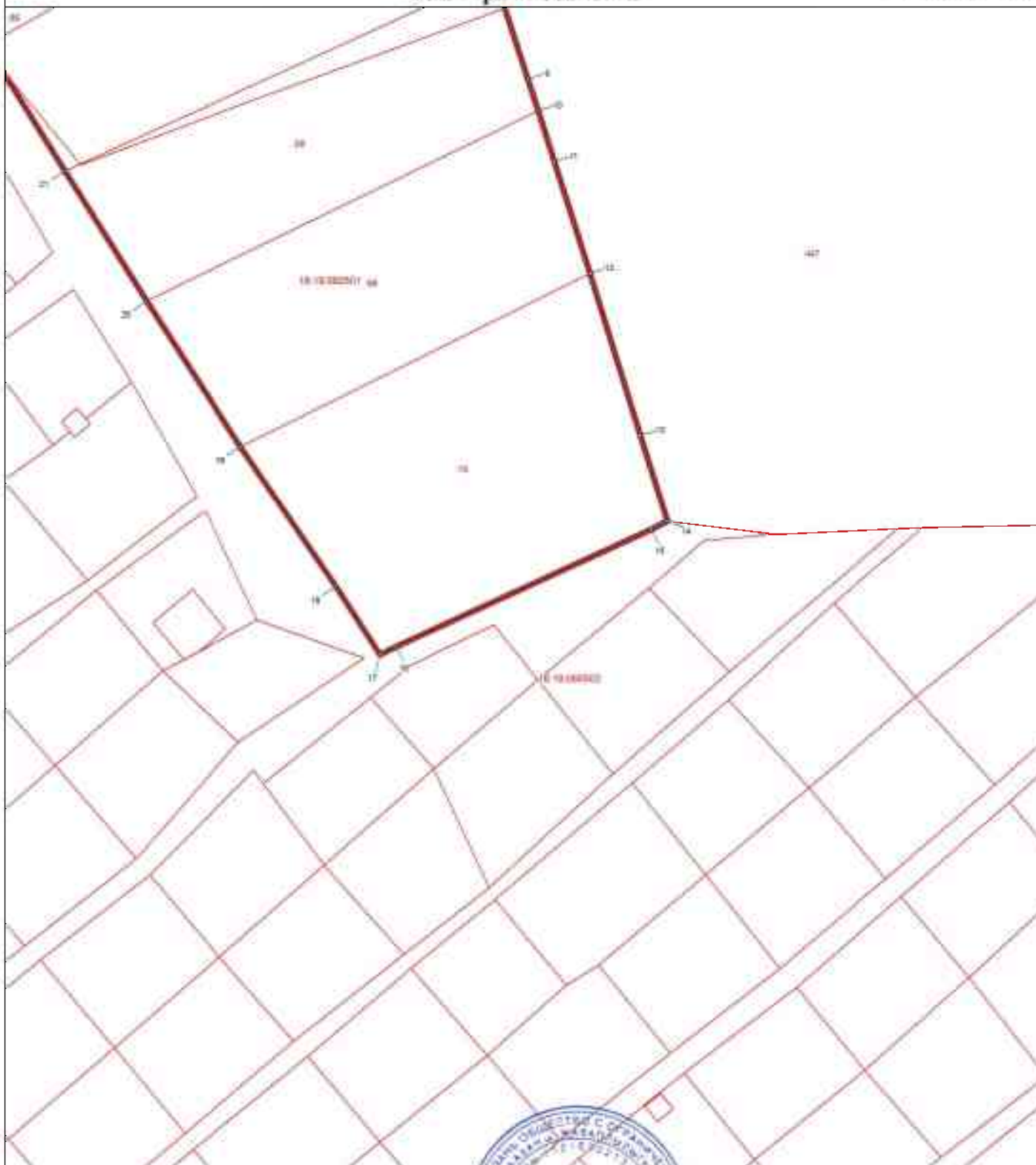
Место для оттиска печати лица, составившего описание местоположения границ объекта

ОПИСАНИЕ МЕСТОПОЛОЖЕНИЯ ГРАНИЦ





село Вторая Бугульда Аксаринского сельского поселения Заниского муниципального района Республики Татарстан

(наименование объекта)
План границ объекта

Выноска 5

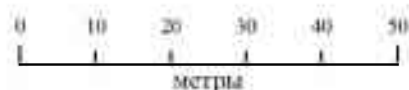


Используемые условные знаки и обозначения:

- поворотная точка границы населенного пункта
-  граница населенного пункта
-  границы земельных участков
-  границы кадастровых кварталов
-  границы муниципальных образований



Масштаб 1 : 1000



Подпись _____

Дата 11 ноября 2019 г.

Место для оттиска печати лица, составившего описание местоположения границ объекта

ОПИСАНИЕ МЕСТОПОЛОЖЕНИЯ ГРАНИЦ





село Вторая Бугульда Аксаринского сельского поселения Заниского муниципального района Республики Татарстан

(наименование объекта)
План границ объекта

Выноска 6



Используемые условные знаки и обозначения:

- * поворотная точка границы населенного пункта
-  граница населенного пункта
-  границы земельных участков
-  границы кадастровых кварталов
-  границы муниципальных образований



Подпись _____

Дата 11 ноября 2019 г.

Масштаб 1 : 1000



Место для отрисовки печати лица, составившего описание местоположения границ объекта

**ОПИСАНИЕ МЕСТОПОЛОЖЕНИЯ ГРАНИЦ НАСЕЛЕННОГО
ПУНКТА Д. НОВЫЙ ТОКМАК АКСАРИНСКОГО СЕЛЬСКОГО
ПОСЕЛЕНИЯ ЗАИНСКОГО МУНИЦИПАЛЬНОГО РАЙОНА
РЕСПУБЛИКИ ТАТАРСТАН**

ОПИСАНИЕ МЕСТОПОЛОЖЕНИЯ ГРАНИЦ
деревня Новый Токмак Аксаринского
сельского поселения Заинского муниципального района
Республики Татарстан

(наименование объекта местоположение границ, которого описано
(далее - объект))

Сведения об объекте

N п/п	Характеристики объекта	Описание характеристик
1	2	3
1.	Местоположение объекта	граница населенного пункта деревня Новый Токмак Аксаринского сельского поселения Заинского муниципального района Республики Татарстан
2.	Площадь объекта \pm величина погрешности определения площади (P \pm Δ P)	106305,0 кв. м. \pm 196,0 кв. м.
3.	Иные характеристики объекта	-

ОПИСАНИЕ МЕСТОПОЛОЖЕНИЯ ГРАНИЦ
деревни Новый Токмак Аксаринского
сельского поселения Заинского муниципального района
Республики Татарстан
(наименование объекта)

Сведения о местоположении границ объекта

1. Система координат **СК кадастрового округа (МСК-16), зона 2**

2. Сведения о характерных точках границ объекта

Обозначение характерных точек границ	Координаты, м		Метод определения координат характерной точки	Средняя квадратическая погрешность положения характерной точки (Mt), м	Описание обозначения точки на местности (при наличии)
	X	Y			
1	2	3	4	5	6
1	432593,1	2300031,73	аналитический	2,5	-
2	432594,86	2300030,64	аналитический	2,5	-
3	432594,99	2300030,56	аналитический	2,5	-
4	432674,8	2300147,06	аналитический	2,5	-
5	432675,04	2300147,07	аналитический	2,5	-
6	432683,26	2300147,54	аналитический	2,5	-
7	432687,49	2300147,78	аналитический	2,5	-
8	432694,53	2300148,18	аналитический	2,5	-
9	432707,02	2300148,89	аналитический	2,5	-
10	432717,41	2300149,48	аналитический	2,5	-
11	432717,78	2300149,5	аналитический	2,5	-
12	432785,87	2300263,24	аналитический	2,5	-
13	432786,39	2300264,22	аналитический	2,5	-
14	432627,86	2300365,35	аналитический	2,5	-
15	432556,06	2300398,45	аналитический	2,5	-
16	432482,51	2300432,35	аналитический	2,5	-
17	432480,09	2300433,69	аналитический	2,5	-
18	432464,84	2300416,94	аналитический	2,5	-
19	432390,22	2300334,94	аналитический	2,5	-
20	432373,39	2300343,77	аналитический	2,5	-
21	432370,13	2300338,43	аналитический	2,5	-
22	432366,7	2300332,81	аналитический	2,5	-
23	432365,41	2300330,68	картометрический	5,0	-
24	432352,22	2300309,05	аналитический	2,5	-
25	432304,61	2300221,66	аналитический	2,5	-
26	432302,99	2300214,78	аналитический	2,5	-
27	432293,31	2300200,28	аналитический	2,5	-
28	432289,68	2300192,0	аналитический	2,5	-
29	432313,35	2300180,49	аналитический	2,5	-
30	432326,22	2300175,08	аналитический	2,5	-
31	432336,14	2300171,46	аналитический	2,5	-
32	432336,44	2300171,36	картометрический	5,0	-
33	432337,36	2300171,02	аналитический	2,5	-
34	432361,07	2300162,79	аналитический	2,5	-
35	432377,04	2300157,07	аналитический	2,5	-
36	432383,69	2300155,62	аналитический	2,5	-

ОПИСАНИЕ МЕСТОПОЛОЖЕНИЯ ГРАНИЦ
деревни Новый Токмак Аксаринского
сельского поселения Заинского муниципального района
Республики Татарстан
(наименование объекта)

Сведения о местоположении границ объекта

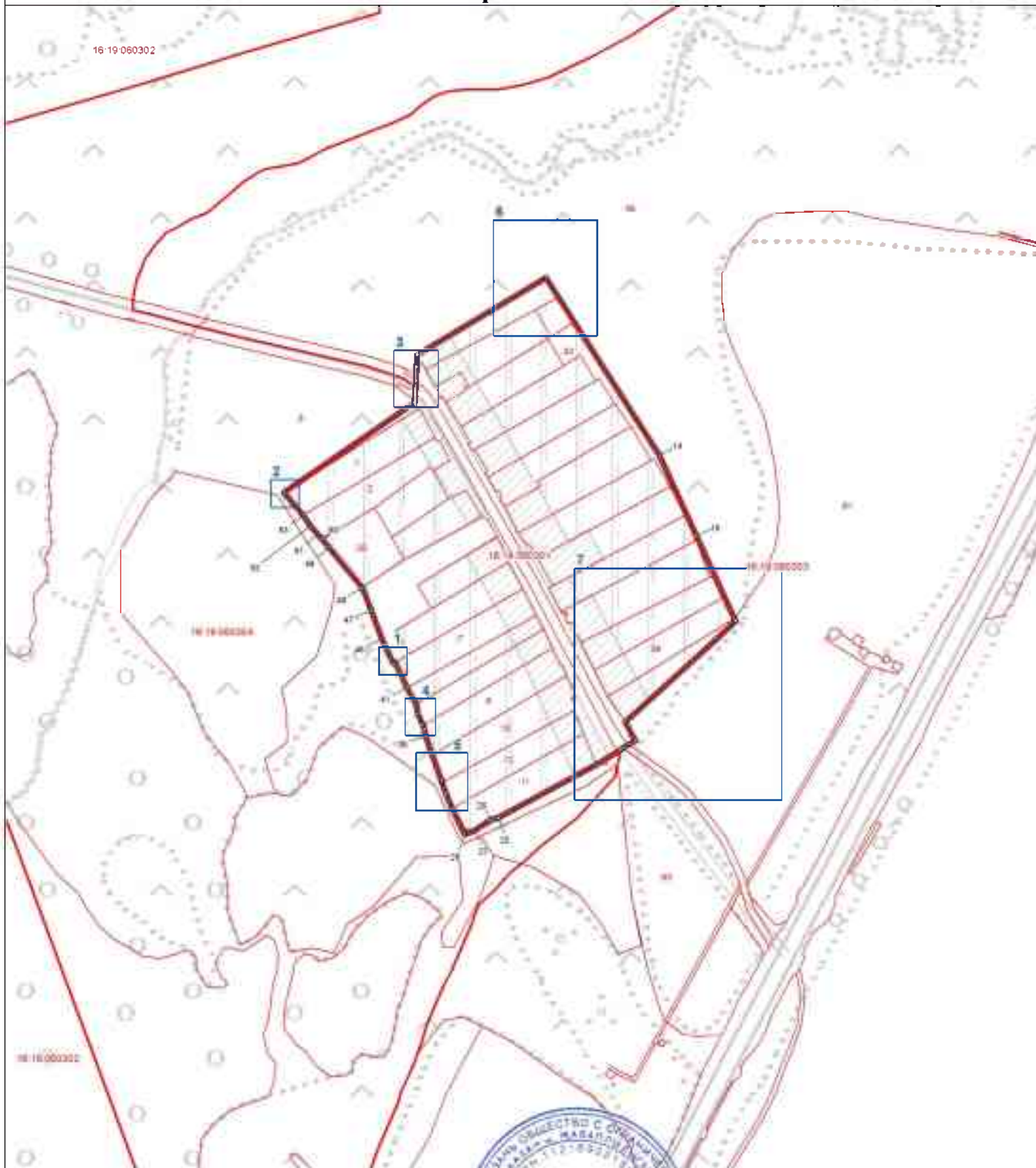
37	432387,39	2300154,82	аналитический	2,5	-
38	432396,84	2300150,12	аналитический	2,5	-
39	432405,55	2300148,55	аналитический	2,5	-
40	432405,79	2300148,49	аналитический	2,5	-
41	432420,47	2300140,25	аналитический	2,5	-
42	432443,46	2300129,79	аналитический	2,5	-
43	432442,49	2300128,2	аналитический	2,5	-
44	432442,45	2300128,14	аналитический	2,5	-
45	432446,72	2300126,09	аналитический	2,5	-
46	432464,02	2300117,78	аналитический	2,5	-
47	432489,27	2300108,44	аналитический	2,5	-
48	432510,11	2300100,46	аналитический	2,5	-
49	432545,88	2300070,48	аналитический	2,5	-
50	432552,86	2300064,63	аналитический	2,5	-
51	432557,21	2300060,85	аналитический	2,5	-
52	432565,09	2300054,0	аналитический	2,5	-
53	432574,74	2300047,64	аналитический	2,5	-
1	432593,1	2300031,73	аналитический	2,5	-

3. Сведения о характерных точках части (частей) границы объекта






-	-	-	-	-	-
---	---	---	---	---	---

**ОПИСАНИЕ МЕСТОПОЛОЖЕНИЯ ГРАНИЦ
деревни Новый Токмак Аксаринского сельского поселения Заинского муниципального
района Республики Татарстан**

(наименование объекта)
План границ объекта




Используемые условные знаки и обозначения:

-  поворотная точка границы населенного пункта
-  граница населенного пункта
-  границы земельных участков
-  границы кадастровых кварталов
-  границы муниципальных образований



Масштаб 1:5000



Подпись _____ Дата 11 ноября 2019 г.

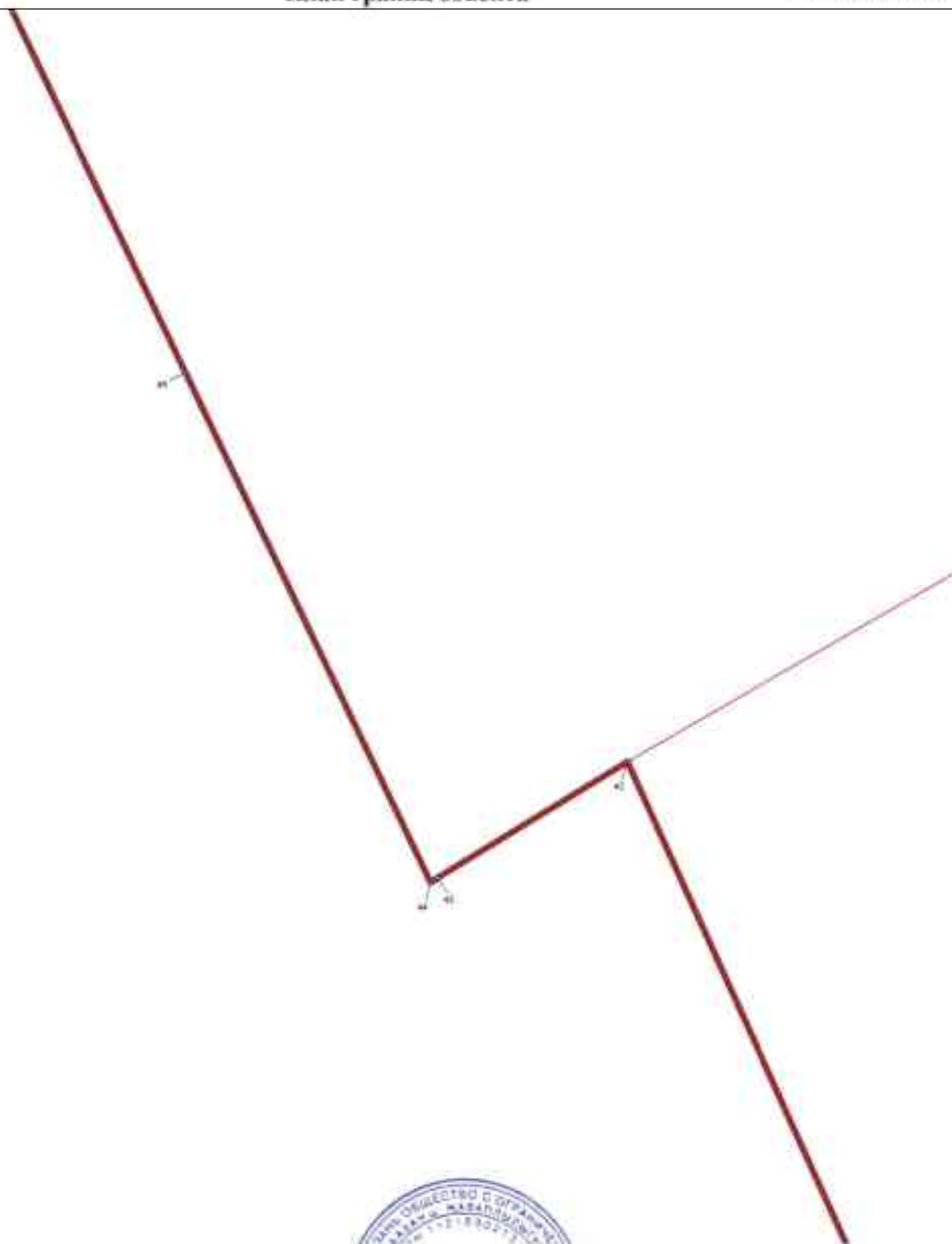
Место для отиска печати лица, составившего описание местоположения границ объекта

ОПИСАНИЕ МЕСТОПОЛОЖЕНИЯ ГРАНИЦ





деревня Новый Токмак Аксаринского сельского поселения Занянского муниципального района Республики Татарстан

(наименование объекта)
План границ объекта

Выноска 1

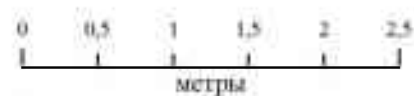


Используемые условные знаки и обозначения:

- поворотная точка границы населенного пункта
-  граница населенного пункта
-  границы земельных участков
-  границы кадастровых кварталов
-  границы муниципальных образований



Масштаб 1 : 50



Подпись _____

Дата 11 ноября 2019 г.

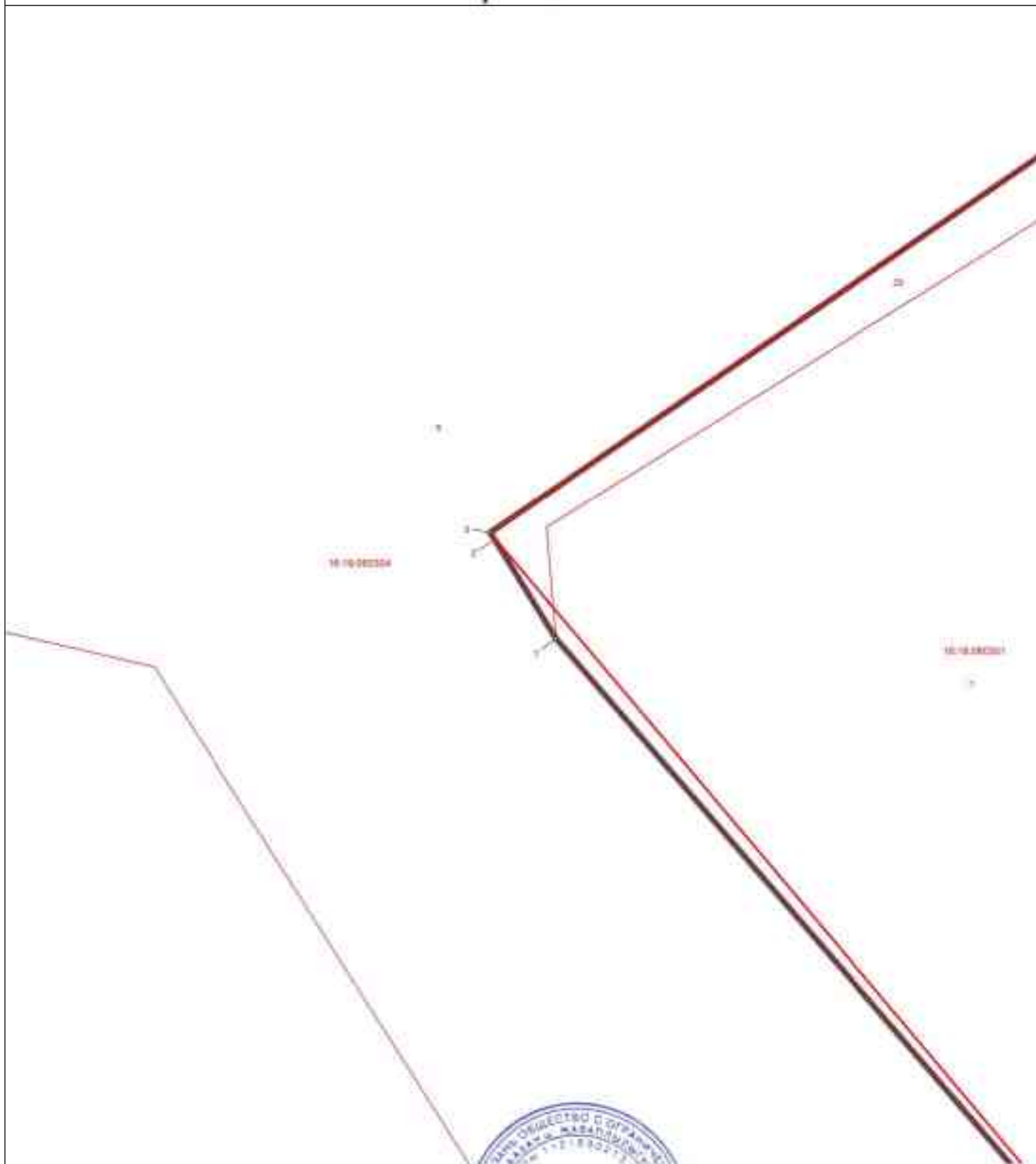
Место для оттиска печати лица, составившего описание местоположения границ объекта

ОПИСАНИЕ МЕСТОПОЛОЖЕНИЯ ГРАНИЦ





деревни Новый Токмак Аксаринского сельского поселения Заниского муниципального района Республики Татарстан

(наименование объекта)
План границ объекта

Выноска 2



Используемые условные знаки и обозначения:

- * поворотная точка границы населенного пункта
-  граница населенного пункта
-  границы земельных участков
-  границы кадастровых кварталов
-  границы муниципальных образований



Масштаб 1 : 100




Подпись _____

Дата 11 ноября 2019 г.

Место для оттиска печати лица, составившего описание местоположения границ объекта


ОПИСАНИЕ МЕСТОПОЛОЖЕНИЯ ГРАНИЦ
деревни Новый Токмак Аксаринского сельского поселения Заинского муниципального
района Республики Татарстан
 (наименование объекта)
 План границ объекта

Выноска 3



Используемые условные знаки и обозначения:


- * - поворотная точка границы населенного пункта
- граница населенного пункта
- границы земельных участков
- границы кадастровых кварталов
- границы муниципальных образований




Подпись: Дата 11 ноября 2019 г.






ОПИСАНИЕ МЕСТОПОЛОЖЕНИЯ ГРАНИЦ
деревни Новый Токмак Аксаринского сельского поселения Заинского муниципального
района Республики Татарстан

(наименование объекта)
План границ объекта

Выноска 4 



Используемые условные знаки и обозначения:

-  поворотная точка границы населенного пункта
-  граница населенного пункта
-  границы земельных участков
-  границы кадастровых кварталов
-  границы муниципальных образований



Подпись  Дата 11 ноября 2019 г.

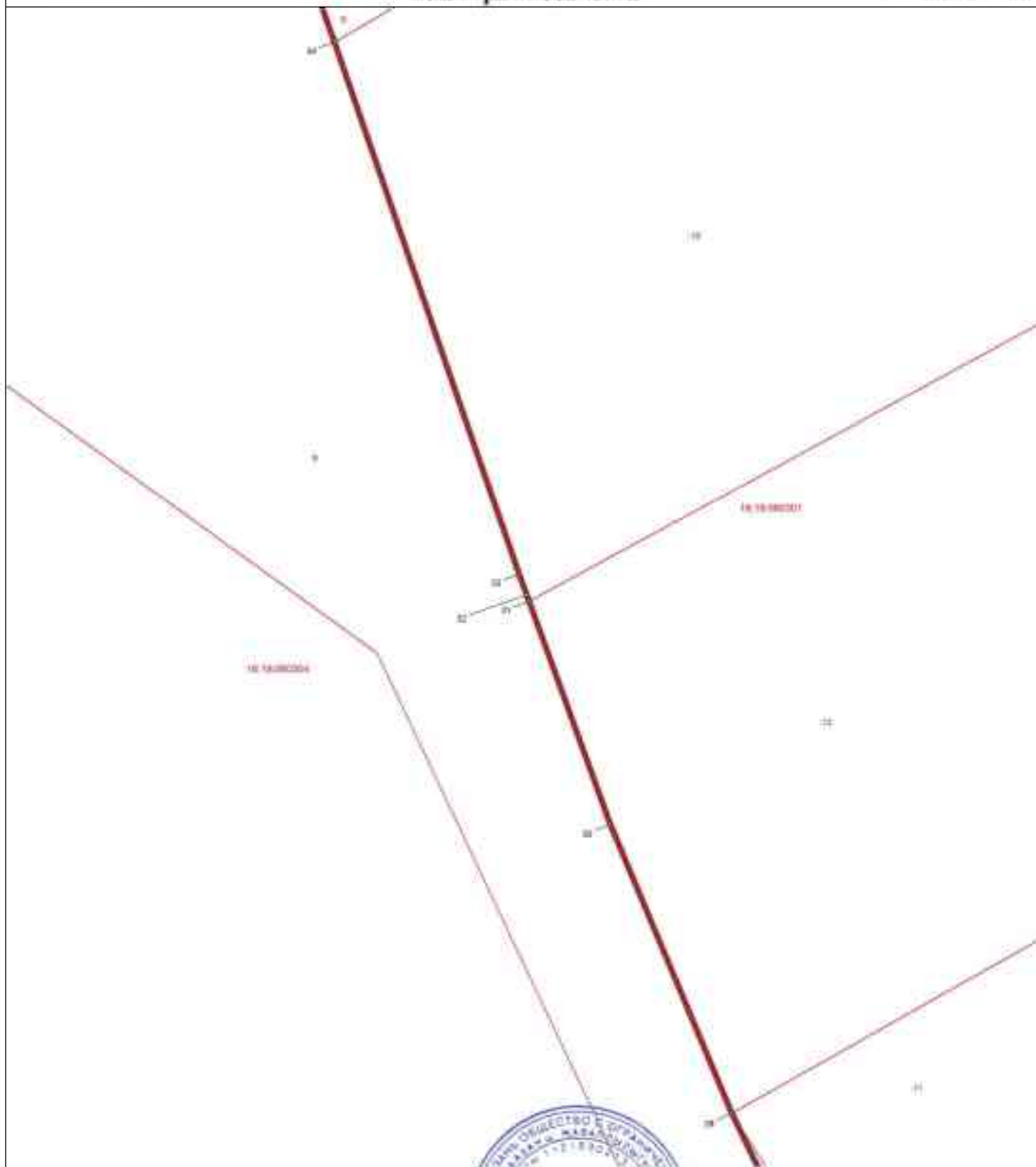
Место для оттиска печати лица, составившего описание местоположения границ объекта

ОПИСАНИЕ МЕСТОПОЛОЖЕНИЯ ГРАНИЦ





деревни Новый Токмак Аксаринского сельского поселения Занянского муниципального района Республики Татарстан

(наименование объекта)
План границ объекта

Выноска 5




Используемые условные знаки и обозначения:

- * поворотная точка границы населенного пункта
-  граница населенного пункта
-  границы земельных участков
-  границы кадастровых кварталов
-  границы муниципальных образований



Масштаб 1 : 250



Подпись _____

Дата 11 ноября 2019 г.

Место для отрисовки печати лица, составившего описание местоположения границ объекта

ОПИСАНИЕ МЕСТОПОЛОЖЕНИЯ ГРАНИЦ
деревни Новый Токмак Аксаринского сельского поселения Заинского муниципального
района Республики Татарстан

(наименование объекта)
План границ объекта






Выноска 6



56 16.19.060303

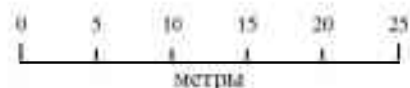


Используемые условные знаки и обозначения:

-  поворотная точка границы населенного пункта
-  граница населенного пункта
-  границы земельных участков
-  границы кадастровых кварталов
-  границы муниципальных образований



Масштаб 1 : 500



Подпись _____

Дата 11 ноября 2019 г.

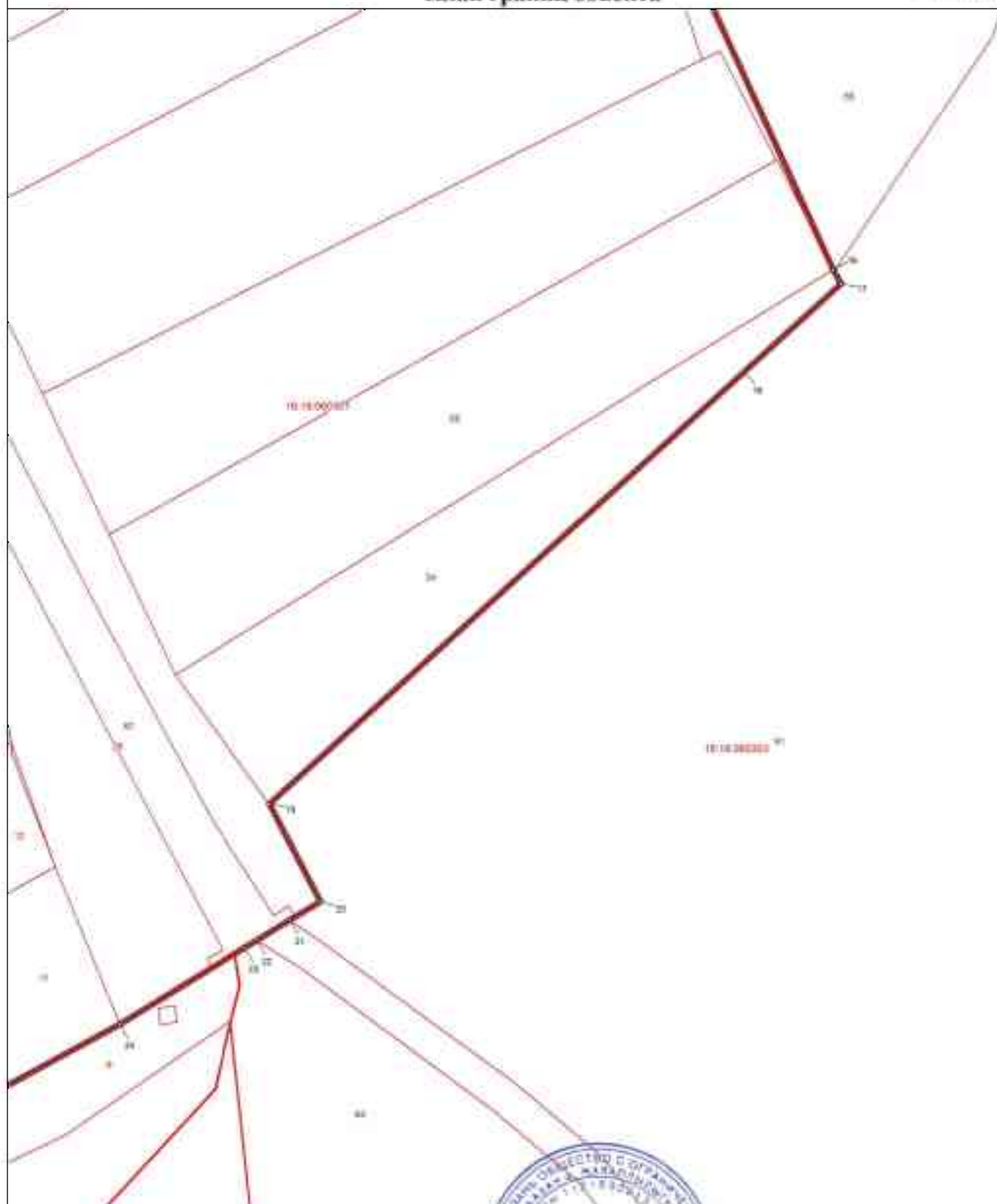
Место для оттиска печати лица, составившего описание местоположения границ объекта

ОПИСАНИЕ МЕСТОПОЛОЖЕНИЯ ГРАНИЦ





деревни Новый Токмак Аксаринского сельского поселения Занюнского муниципального района Республики Татарстан

(наименование объекта)
План границ объекта

Выноска 7



Используемые условные знаки и обозначения:

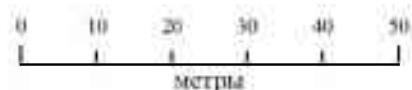
- поворотная точка границы населенного пункта
-  граница населенного пункта
-  границы земельных участков
-  границы кадастровых кварталов
-  границы муниципальных образований



Подпись _____

Дата 11 ноября 2019 г.

Масштаб 1 : 1000



Место для оттиска печати лица, составившего описание местоположения границ объекта

**ОПИСАНИЕ МЕСТОПОЛОЖЕНИЯ ГРАНИЦ НАСЕЛЕННОГО
ПУНКТА Д. ПЕРЦОВКА АКСАРИНСКОГО СЕЛЬСКОГО
ПОСЕЛЕНИЯ ЗАИНСКОГО МУНИЦИПАЛЬНОГО РАЙОНА
РЕСПУБЛИКИ ТАТАРСТАН**

ОПИСАНИЕ МЕСТОПОЛОЖЕНИЯ ГРАНИЦ
деревня Перцовка Аксаринского
сельского поселения Заинского муниципального района
Республики Татарстан

(наименование объекта местоположение границ, которого описано
(далее - объект))

Сведения об объекте

N п/п	Характеристики объекта	Описание характеристик
1	2	3
1.	Местоположение объекта	граница населенного пункта деревня Перцовка Аксаринского сельского поселения Заинского муниципального района Республики Татарстан
2.	Площадь объекта \pm величина погрешности определения площади (P \pm Δ P)	490407,0 кв. м. \pm 420,0 кв. м.
3.	Иные характеристики объекта	-

ОПИСАНИЕ МЕСТОПОЛОЖЕНИЯ ГРАНИЦ
деревня Перцовка Аксаринского
сельского поселения Заинского муниципального района
Республики Татарстан
(наименование объекта)

Сведения о местоположении границ объекта

1. Система координат **СК кадастрового округа (МСК-16), зона 2**

2. Сведения о характерных точках границ объекта

Обозначение характерных точек границ	Координаты, м		Метод определения координат характерной точки	Средняя квадратическая погрешность положения характерной точки (Mt), м	Описание обозначения точки на местности (при наличии)
	X	Y			
1	2	3	4	5	6
1	421674,44	2294306,96	аналитический	2,5	-
2	421689,15	2294335,76	аналитический	2,5	-
3	421700,7	2294358,92	аналитический	2,5	-
4	421697,95	2294361,43	аналитический	2,5	-
5	421695,2	2294360,37	аналитический	2,5	-
6	421687,44	2294366,47	аналитический	2,5	-
7	421692,57	2294373,31	аналитический	2,5	-
8	421698,93	2294369,55	аналитический	2,5	-
9	421714,92	2294362,99	аналитический	2,5	-
10	421728,91	2294356,95	аналитический	2,5	-
11	421734,72	2294348,71	аналитический	2,5	-
12	421784,08	2294320,01	аналитический	2,5	-
13	421797,01	2294331,1	аналитический	2,5	-
14	421803,94	2294341,28	аналитический	2,5	-
15	421806,54	2294345,11	аналитический	2,5	-
16	421814,16	2294376,71	аналитический	2,5	-
17	421814,43	2294376,96	аналитический	2,5	-
18	421821,11	2294383,14	аналитический	2,5	-
19	421824,76	2294386,52	аналитический	2,5	-
20	421830,33	2294390,97	аналитический	2,5	-
21	421831,9	2294392,23	аналитический	2,5	-
22	421833,44	2294395,59	аналитический	2,5	-
23	421833,86	2294396,51	аналитический	2,5	-
24	421837,05	2294400,91	аналитический	2,5	-
25	421837,03	2294401,01	аналитический	2,5	-
26	421835,85	2294406,87	аналитический	2,5	-
27	421831,36	2294414,48	аналитический	2,5	-
28	421831,57	2294414,7	аналитический	2,5	-
29	421863,26	2294448,42	аналитический	2,5	-
30	421860,48	2294450,01	аналитический	2,5	-
31	421886,12	2294476,32	аналитический	2,5	-
32	421909,14	2294509,55	аналитический	2,5	-
33	421909,35	2294510,06	аналитический	2,5	-
34	421909,65	2294509,92	аналитический	2,5	-
35	421915,12	2294507,36	аналитический	2,5	-
36	421915,37	2294507,63	аналитический	2,5	-

ОПИСАНИЕ МЕСТОПОЛОЖЕНИЯ ГРАНИЦ
деревня Перцовка Аксаринского
сельского поселения Заинского муниципального района
Республики Татарстан
(наименование объекта)

Сведения о местоположении границ объекта

37	421922,32	2294515,22	аналитический	2,5	-
38	421941,98	2294536,67	аналитический	2,5	-
39	421959,77	2294522,23	аналитический	2,5	-
40	421981,36	2294533,99	аналитический	2,5	-
41	421987,79	2294542,68	аналитический	2,5	-
42	422000,74	2294560,23	аналитический	2,5	-
43	422005,53	2294567,03	аналитический	2,5	-
44	422010,04	2294583,24	аналитический	2,5	-
45	422010,05	2294584,43	аналитический	2,5	-
46	422010,17	2294595,44	аналитический	2,5	-
47	422012,64	2294599,48	аналитический	2,5	-
48	422013,21	2294599,51	аналитический	2,5	-
49	422017,67	2294599,71	аналитический	2,5	-
50	422034,66	2294623,43	аналитический	2,5	-
51	422049,49	2294624,77	аналитический	2,5	-
52	422049,54	2294625,01	аналитический	2,5	-
53	422050,97	2294633,01	аналитический	2,5	-
54	422067,29	2294658,37	аналитический	2,5	-
55	422067,54	2294658,24	аналитический	2,5	-
56	422087,36	2294647,8	аналитический	2,5	-
57	422104,95	2294664,63	картометрический	5,0	-
58	422105,19	2294667,98	аналитический	2,5	-
59	422109,89	2294699,98	аналитический	2,5	-
60	422110,19	2294700,31	аналитический	2,5	-
61	422119,82	2294711,11	аналитический	2,5	-
62	422133,43	2294705,77	аналитический	2,5	-
63	422141,83	2294702,44	аналитический	2,5	-
64	422151,06	2294716,6	аналитический	2,5	-
65	422161,8	2294711,0	аналитический	2,5	-
66	422166,72	2294710,01	аналитический	2,5	-
67	422174,53	2294716,16	аналитический	2,5	-
68	422178,05	2294714,62	аналитический	2,5	-
69	422180,12	2294716,08	аналитический	2,5	-
70	422180,25	2294716,31	аналитический	2,5	-
71	422181,48	2294718,46	аналитический	2,5	-
72	422181,38	2294718,57	аналитический	2,5	-
73	422178,09	2294722,12	аналитический	2,5	-
74	422178,93	2294726,9	аналитический	2,5	-
75	422178,5	2294729,57	аналитический	2,5	-
76	422164,61	2294737,68	аналитический	2,5	-
77	422165,42	2294738,53	аналитический	2,5	-
78	422168,7	2294741,95	аналитический	2,5	-
79	422169,04	2294743,42	аналитический	2,5	-
80	422170,53	2294749,89	аналитический	2,5	-
81	422173,76	2294758,01	аналитический	2,5	-
82	422177,09	2294766,36	аналитический	2,5	-
83	422177,0	2294770,09	аналитический	2,5	-
84	422176,82	2294771,22	аналитический	2,5	-

ОПИСАНИЕ МЕСТОПОЛОЖЕНИЯ ГРАНИЦ
деревня Перцовка Аксаринского
сельского поселения Заинского муниципального района
Республики Татарстан
(наименование объекта)

Сведения о местоположении границ объекта

85	422176,43	2294773,58	аналитический	2,5	-
86	422176,28	2294773,93	аналитический	2,5	-
87	422173,58	2294779,9	аналитический	2,5	-
88	422177,58	2294800,11	аналитический	2,5	-
89	422181,02	2294806,64	аналитический	2,5	-
90	422181,15	2294806,64	аналитический	2,5	-
91	422184,5	2294806,65	аналитический	2,5	-
92	422184,5	2294807,3	аналитический	2,5	-
93	422184,5	2294819,66	аналитический	2,5	-
94	422190,85	2294830,03	аналитический	2,5	-
95	422191,06	2294831,91	аналитический	2,5	-
96	422198,84	2294841,02	аналитический	2,5	-
97	422203,09	2294843,58	аналитический	2,5	-
98	422225,19	2294849,74	аналитический	2,5	-
99	422234,21	2294844,8	аналитический	2,5	-
100	422240,86	2294855,15	аналитический	2,5	-
101	422241,21	2294854,92	аналитический	2,5	-
102	422242,35	2294849,9	аналитический	2,5	-
103	422247,11	2294845,26	аналитический	2,5	-
104	422270,37	2294869,44	аналитический	2,5	-
105	422270,59	2294869,67	аналитический	2,5	-
106	422287,95	2294887,88	аналитический	2,5	-
107	422287,89	2294888,18	аналитический	2,5	-
108	422285,98	2294897,31	аналитический	2,5	-
109	422288,32	2294899,17	аналитический	2,5	-
110	422290,9	2294905,3	аналитический	2,5	-
111	422294,3	2294913,06	аналитический	2,5	-
112	422295,67	2294916,28	аналитический	2,5	-
113	422297,69	2294921,01	аналитический	2,5	-
114	422298,65	2294923,35	аналитический	2,5	-
115	422299,81	2294926,18	аналитический	2,5	-
116	422300,02	2294926,09	аналитический	2,5	-
117	422307,05	2294923,23	аналитический	2,5	-
118	422307,13	2294923,36	аналитический	2,5	-
119	422319,02	2294941,57	аналитический	2,5	-
120	422342,87	2294931,17	аналитический	2,5	-
121	422343,2	2294931,67	аналитический	2,5	-
122	422345,79	2294935,55	аналитический	2,5	-
123	422346,29	2294936,31	аналитический	2,5	-
124	422369,5	2294923,5	аналитический	2,5	-
125	422384,0	2294955,89	аналитический	2,5	-
126	422389,72	2294967,74	аналитический	2,5	-
127	422389,75	2294967,8	картометрический	5,0	-
128	422399,4	2294983,83	аналитический	2,5	-
129	422401,04	2294986,36	аналитический	2,5	-
130	422415,72	2294994,47	картометрический	5,0	-
131	422424,75	2295010,96	картометрический	5,0	-
132	422419,42	2295013,62	аналитический	2,5	-

ОПИСАНИЕ МЕСТОПОЛОЖЕНИЯ ГРАНИЦ
деревня Перцовка Аксаринского
сельского поселения Заинского муниципального района
Республики Татарстан
(наименование объекта)

Сведения о местоположении границ объекта

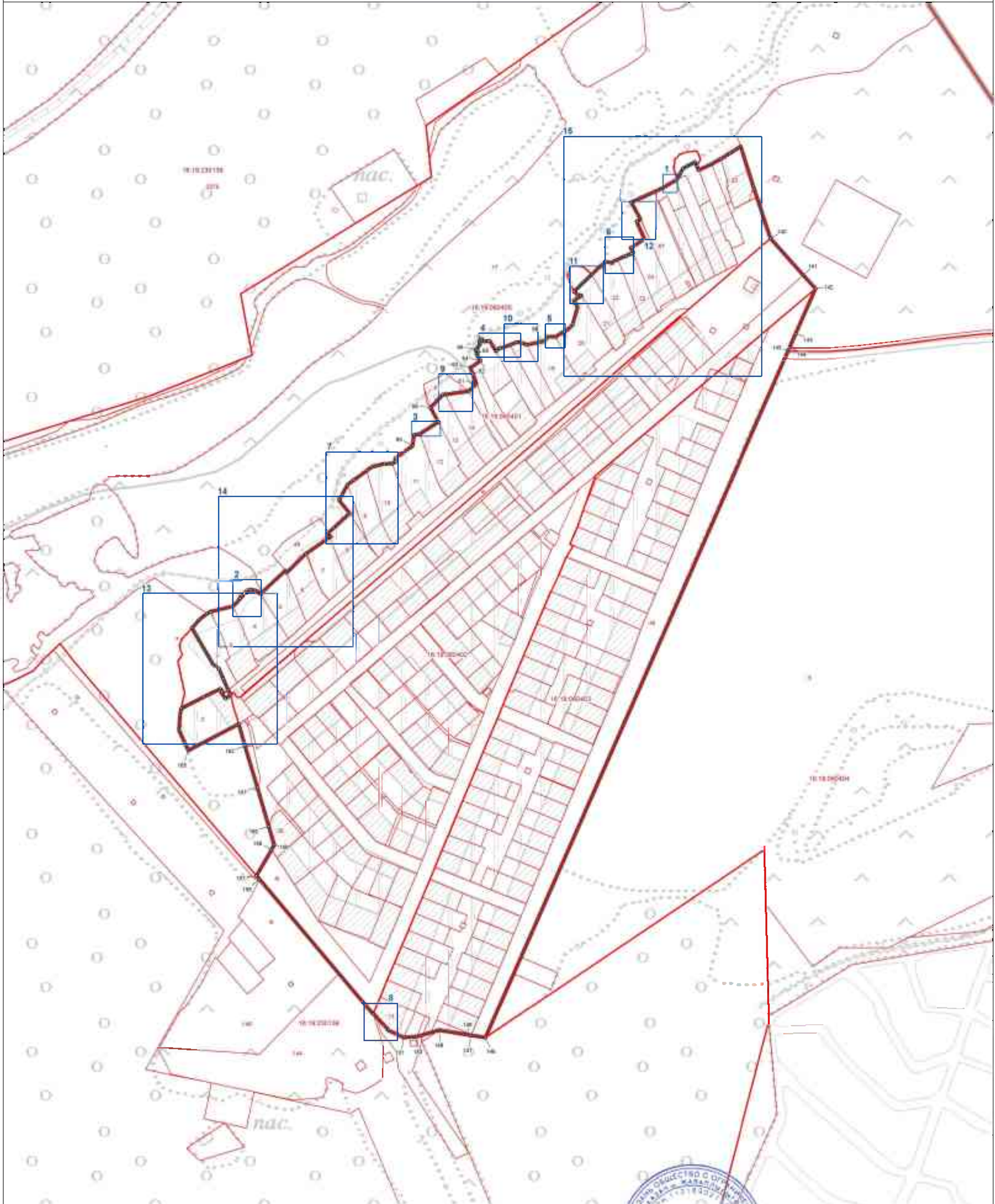
133	422413,6	2295016,02	аналитический	2,5	-
134	422421,7	2295033,93	аналитический	2,5	-
135	422428,82	2295046,61	аналитический	2,5	-
136	422436,68	2295058,92	аналитический	2,5	-
137	422446,37	2295074,11	аналитический	2,5	-
138	422391,14	2295091,73	аналитический	2,5	-
139	422387,38	2295092,93	аналитический	2,5	-
140	422319,93	2295115,2	картометрический	5,0	-
141	422269,54	2295160,31	аналитический	2,5	-
142	422250,75	2295177,13	аналитический	2,5	-
143	422189,46	2295150,12	картометрический	5,0	-
144	422169,75	2295141,43	аналитический	2,5	-
145	422165,02	2295139,34	аналитический	2,5	-
146	421220,89	2294723,21	аналитический	2,5	-
147	421224,21	2294703,49	аналитический	2,5	-
148	421225,11	2294698,01	картометрический	5,0	-
149	421231,39	2294659,51	аналитический	2,5	-
150	421222,49	2294628,58	аналитический	2,5	-
151	421221,0	2294611,15	аналитический	2,5	-
152	421231,44	2294589,43	аналитический	2,5	-
153	421231,87	2294589,69	аналитический	2,5	-
154	421253,99	2294569,24	аналитический	2,5	-
155	421253,37	2294568,99	аналитический	2,5	-
156	421438,96	2294412,67	аналитический	2,5	-
157	421443,67	2294408,71	аналитический	2,5	-
158	421479,52	2294429,28	аналитический	2,5	-
159	421486,0	2294433,0	аналитический	2,5	-
160	421511,67	2294425,47	аналитический	2,5	-
161	421565,32	2294409,75	аналитический	2,5	-
162	421621,91	2294393,16	аналитический	2,5	-
163	421652,25	2294384,27	аналитический	2,5	-
164	421650,36	2294380,66	аналитический	2,5	-
165	421615,94	2294314,94	аналитический	2,5	-
166	421643,62	2294302,46	аналитический	2,5	-
167	421664,83	2294303,65	аналитический	2,5	-
168	421673,59	2294305,3	аналитический	2,5	-
1	421674,44	2294306,96	аналитический	2,5	-

3. Сведения о характерных точках части (частей) границы объекта

-	-	-	-	-	-
---	---	---	---	---	---


ОПИСАНИЕ МЕСТОПОЛОЖЕНИЯ ГРАНИЦ
деревня Перцовка Аксаринского сельского поселения Зайского муниципального
района Республики Татарстан

(наименование объекта)
План границ объекта



Используемые условные знаки и обозначения:

- поворотная точка границы населенного пункта
- ▭ граница населенного пункта
- ▭ границы земельных участков
- ▭ границы подкастровых кварталов
- ▭ границы муниципальных образований




Подпись _____ Дата 11 ноября 2019 г.






Место для отиска печати лица, составившего описание местоположения границ объекта

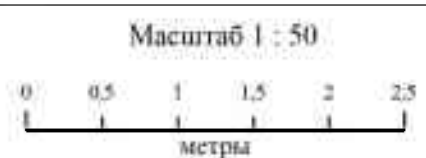
ОПИСАНИЕ МЕСТОПОЛОЖЕНИЯ ГРАНИЦ
деревня Перювка Аксаринского сельского поселения Занянского муниципального
района Республики Татарстан
(наименование объекта)
План границ объекта

Выноска 1



Используемые условные знаки и обозначения:

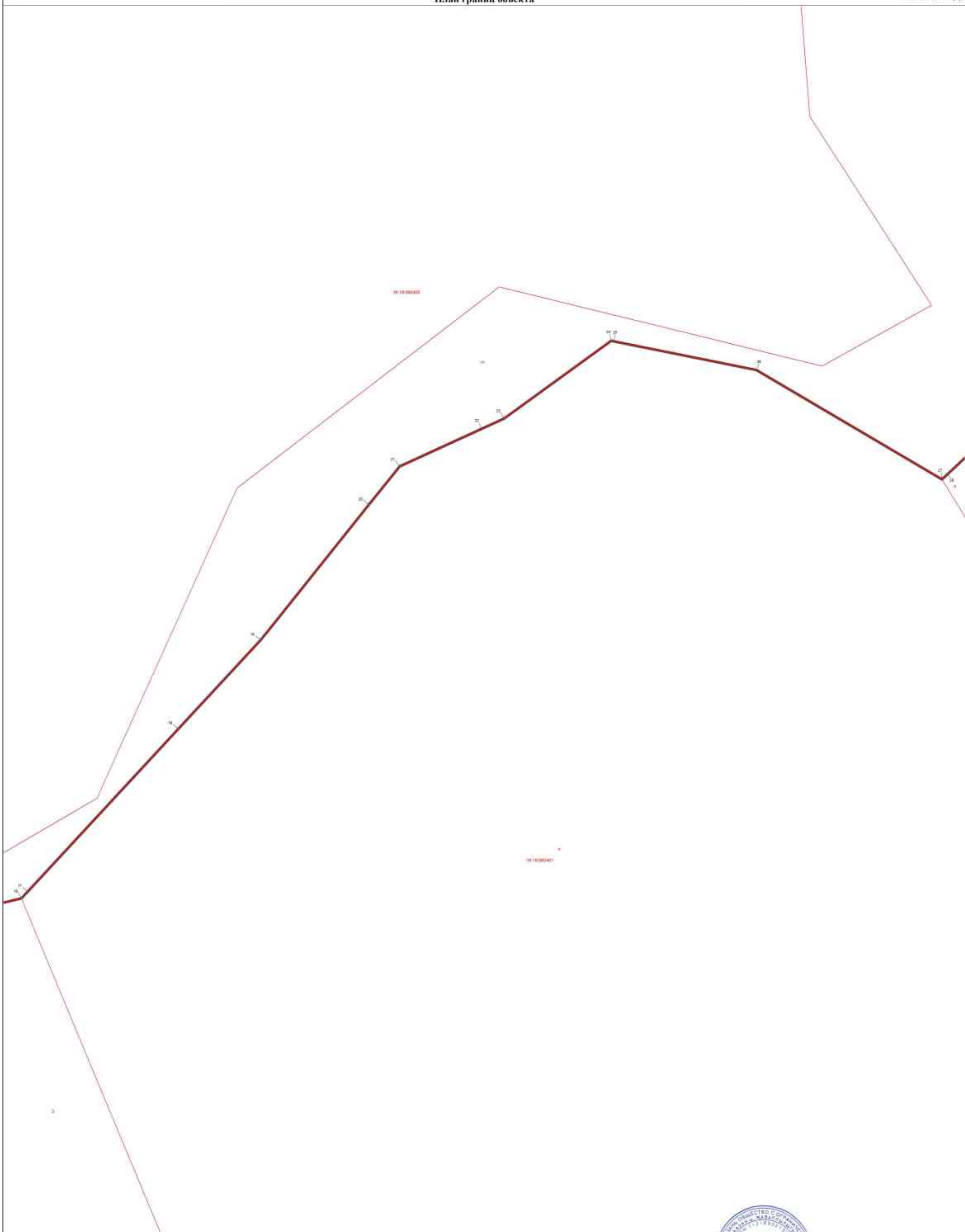
-  поворотная точка границы населенного пункта
-  граница населенного пункта
-  границы земельных участков
-  границы кадастровых кварталов
-  границы муниципальных образований



Подпись:  Дата 11 ноября 2019 г.


ОПИСАНИЕ МЕСТОПОЛОЖЕНИЯ ГРАНИЦ
деревня Перцовка Аксаринского сельского поселения Занянского муниципального
района Республики Татарстан
 (наименование объекта)
 План границ объекта

Выноска 2



Используемые условные знаки и обозначения:

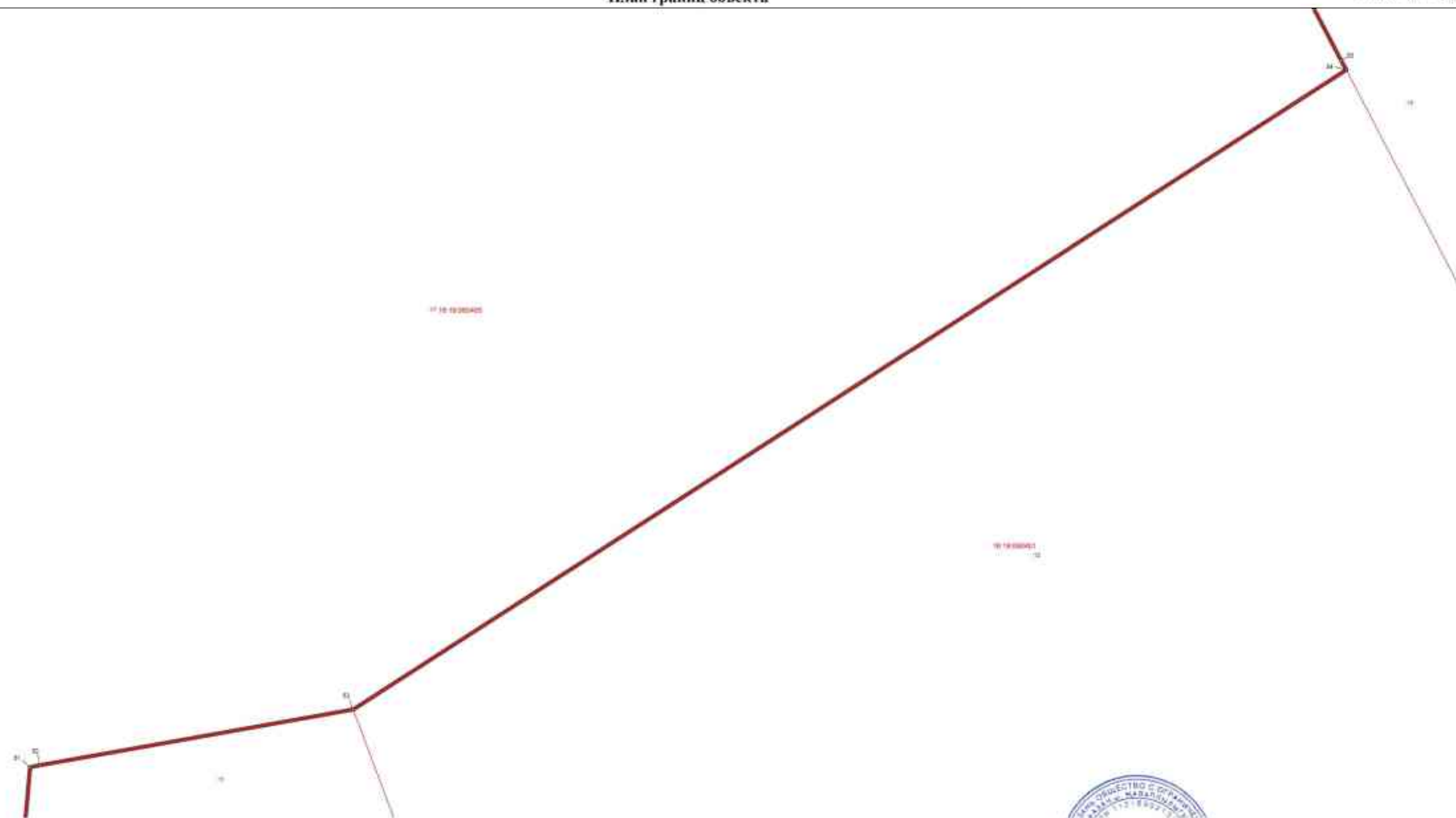
- * — поворотная точка границы населенного пункта
- — граница населенного пункта
- — граница земельных участков
- — границы кадастровых кварталов
- — границы муниципальных образований







Подпись _____ Дата 11 ноября 2019 г.

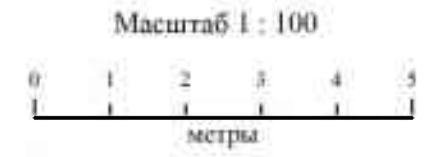
ОПИСАНИЕ МЕСТОПОЛОЖЕНИЯ ГРАНИЦ
деревни Перцовка Аксаринского сельского поселения Заинского муниципального
района Республики Татарстан
 (наименование объекта)
 План границ объекта

Выноска 3 



Используемые условные знаки и обозначения:

- * поворотная точка границы населенного пункта
-  границы населенного пункта
-  границы земельных участков
-  границы кластерных кварталов
-  границы муниципальных образований

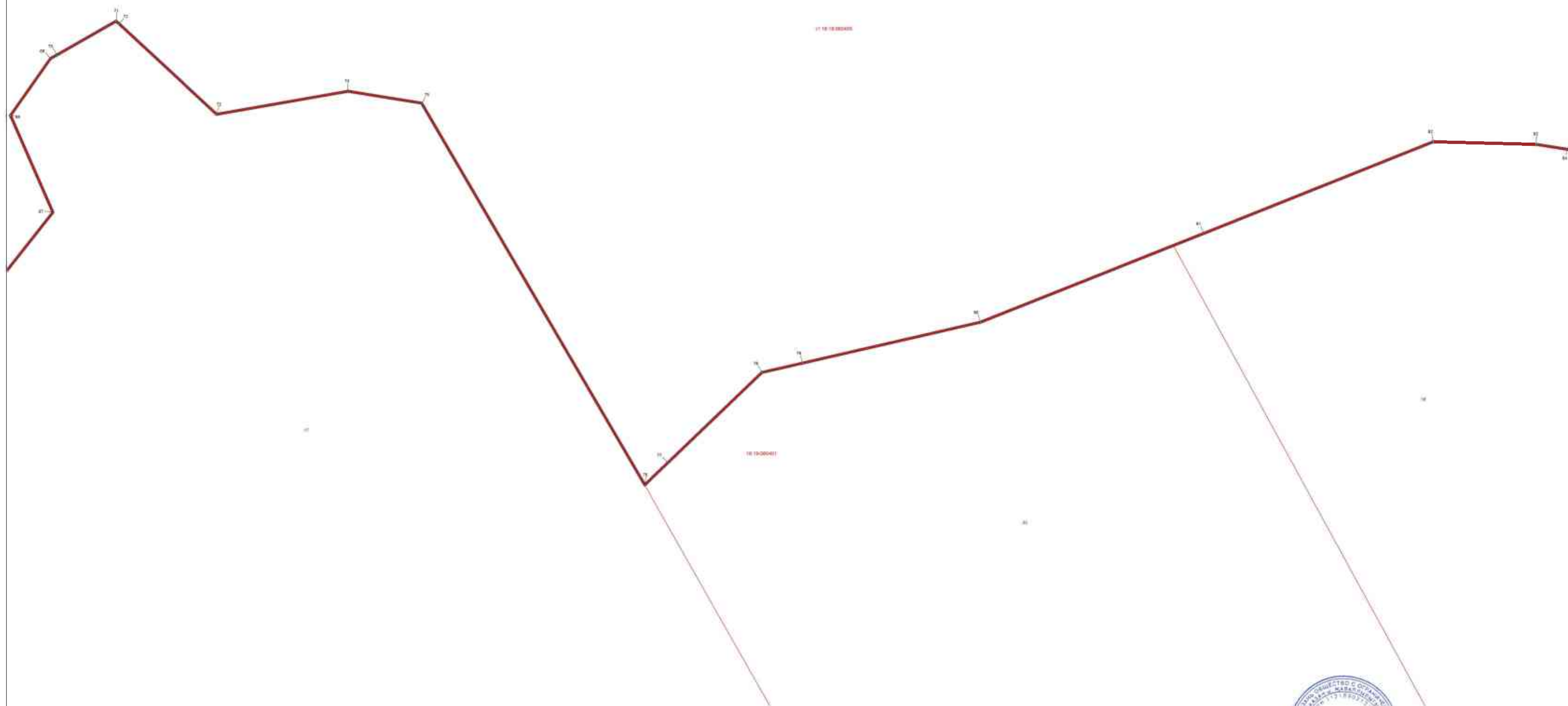


Подпись  Дата 11 ноября 2019 г.


Место для оттиска печати лица, составившего описание местоположения границ объекта

ОПИСАНИЕ МЕСТОПОЛОЖЕНИЯ ГРАНИЦ
 деревня Перювка Аксаринского сельского поселения Занянского муниципального
 района Республики Татарстан
 (наименование объекта)
 План границ объекта

Выноска 4



- Используемые условные знаки и обозначения:
- * поворотная точка границы населенного пункта
 - граница населенного пункта
 - граница земельных участков
 - граница кадастровых кварталов
 - граница муниципальных образований



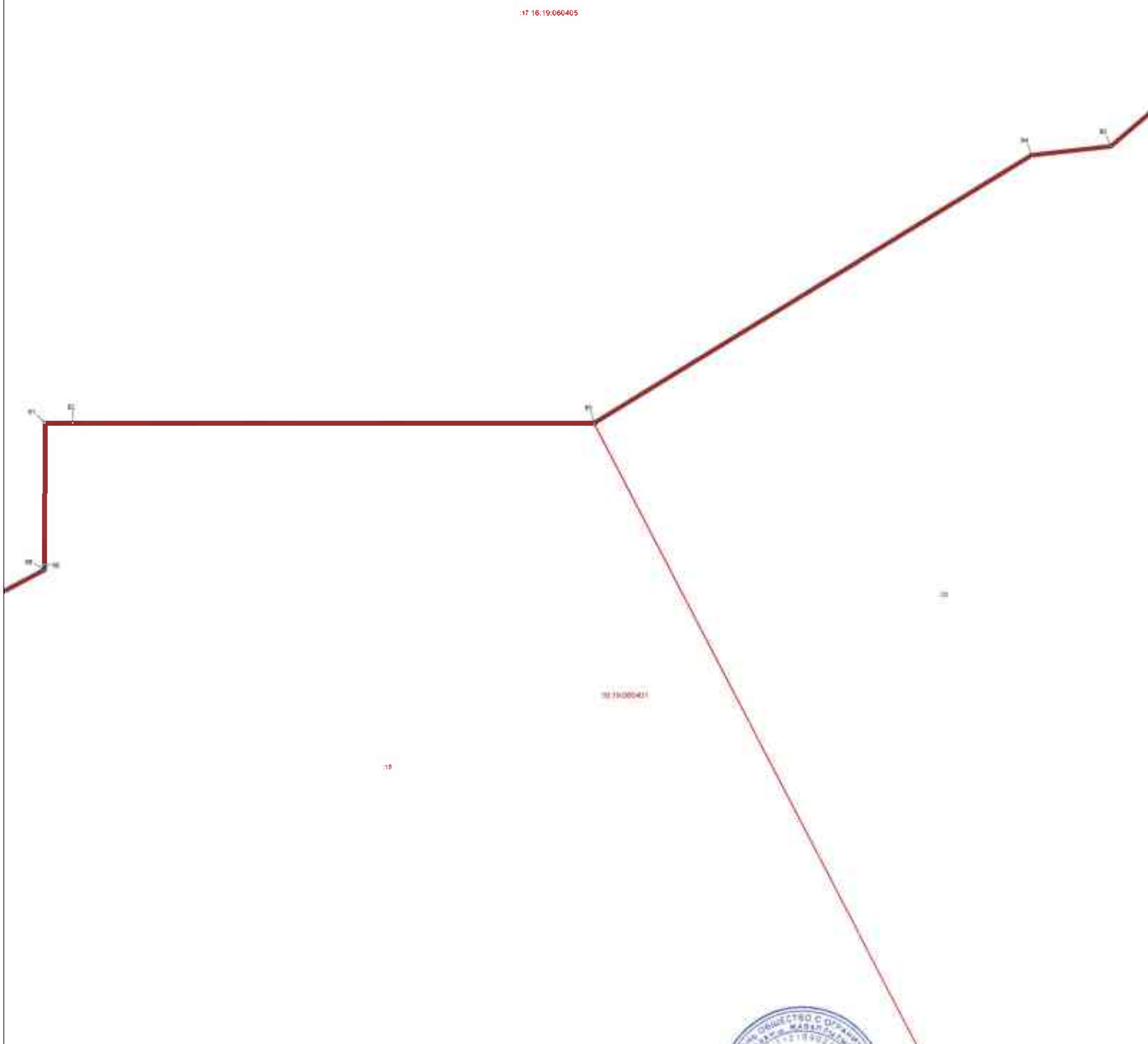
Подпись _____ Дата 11 ноября 2019 г.

Место для оттиска печати лица, составившего описание местоположения границ объекта

ОПИСАНИЕ МЕСТОПОЛОЖЕНИЯ ГРАНИЦ
деревня Перцовка Аксаринского сельского поселения Заинского муниципального
района Республики Татарстан

(наименование объекта)
План границ объекта

Выноска 5



Используемые условные знаки и обозначения:

- поворотная точка границы населенного пункта
- граница населенного пункта
- границы земельных участков
- границы кадастровых кварталов
- границы муниципальных образований

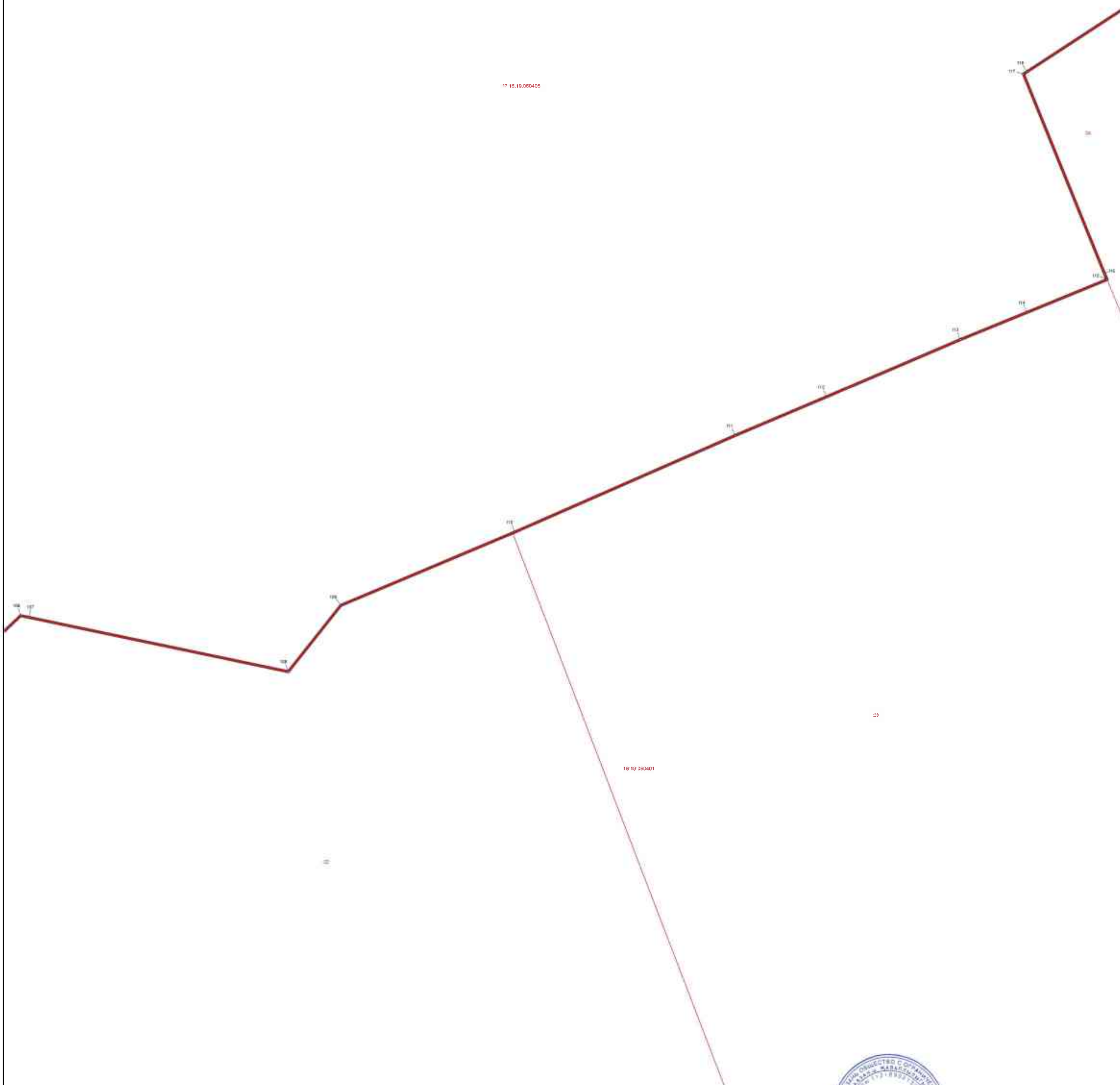


Подпись  Дата 11 ноября 2019 г.

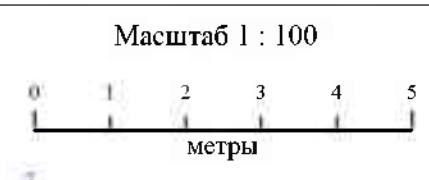
Место для отиска печати лица, составившего описание местоположения границ объекта

ОПИСАНИЕ МЕСТОПОЛОЖЕНИЯ ГРАНИЦ
деревня Перцовка Аксаринского сельского поселения Занянского муниципального
района Республики Татарстан
(наименование объекта)
План границ объекта

Выноска 6



- Используемые условные знаки и обозначения:
- * поворотная точка границы населенного пункта
 - граница населенного пункта
 - граница земельных участков
 - граница кадастровых кварталов
 - граница муниципальных образований

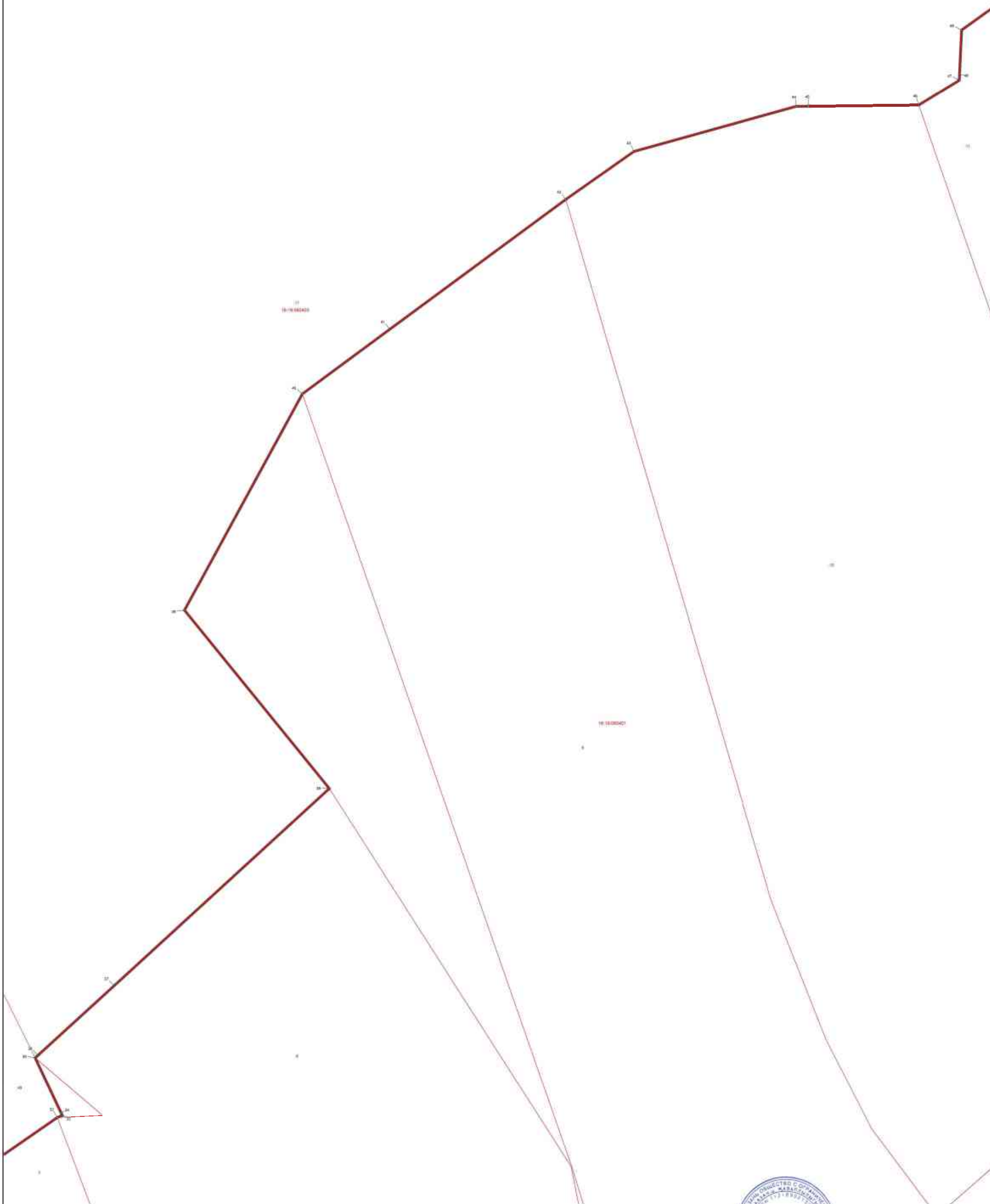


Подпись _____ Дата 11 ноября 2019 г.


Место для оттиска печати лица, составившего описание местоположения границ объекта

ОПИСАНИЕ МЕСТОПОЛОЖЕНИЯ ГРАНИЦ
деревня Перцовка Аксаринского сельского поселения Заинского муниципального
района Республики Татарстан
(наименование объекта)
План границ объекта

Выноска 7



- Используемые условные знаки и обозначения:
- - поворотная точка границы населенного пункта
 - - граница населенного пункта
 - - границы земельных участков
 - - границы кадастровых кварталов
 - - границы муниципальных образований




Подпись _____ Дата 11 ноября 2019 г.





ОПИСАНИЕ МЕСТОПОЛОЖЕНИЯ ГРАНИЦ
деревни Перцовка Аксаринского сельского поселения Занянского муниципального
района Республики Татарстан

(наименование объекта)
План границ объекта

Выноска 8




Используемые условные знаки и обозначения:

- поворотная точка границы населенного пункта
-  граница населенного пункта
-  границы земельных участков
-  границы кадастровых кварталов
-  границы муниципальных образований



Масштаб 1 : 250



Подпись _____

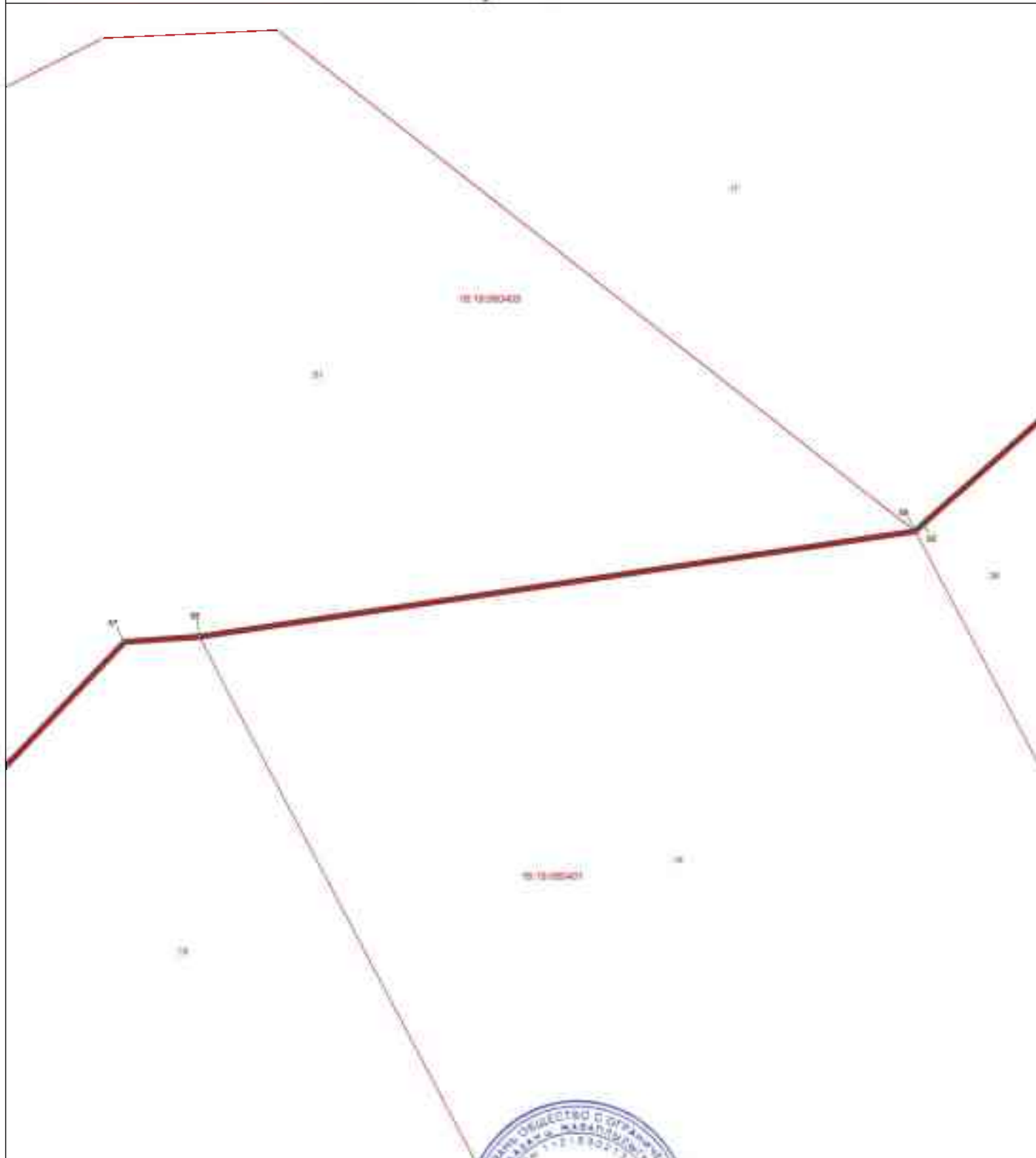
Дата 11 ноября 2019 г.

Место для отрисовки печати лица, составившего описание местоположения границ объекта





**ОПИСАНИЕ МЕСТОПОЛОЖЕНИЯ ГРАНИЦ
деревни Перцовка Аксаринского сельского поселения Занянского муниципального
района Республики Татарстан**

(наименование объекта)
План границ объекта

Выноска 9

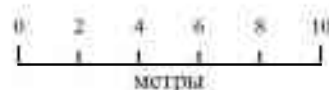


Используемые условные знаки и обозначения:

- * поворотная точка границы населенного пункта
-  граница населенного пункта
-  границы земельных участков
-  границы кадастровых кварталов
-  границы муниципальных образований



Масштаб 1 : 250



Подпись _____

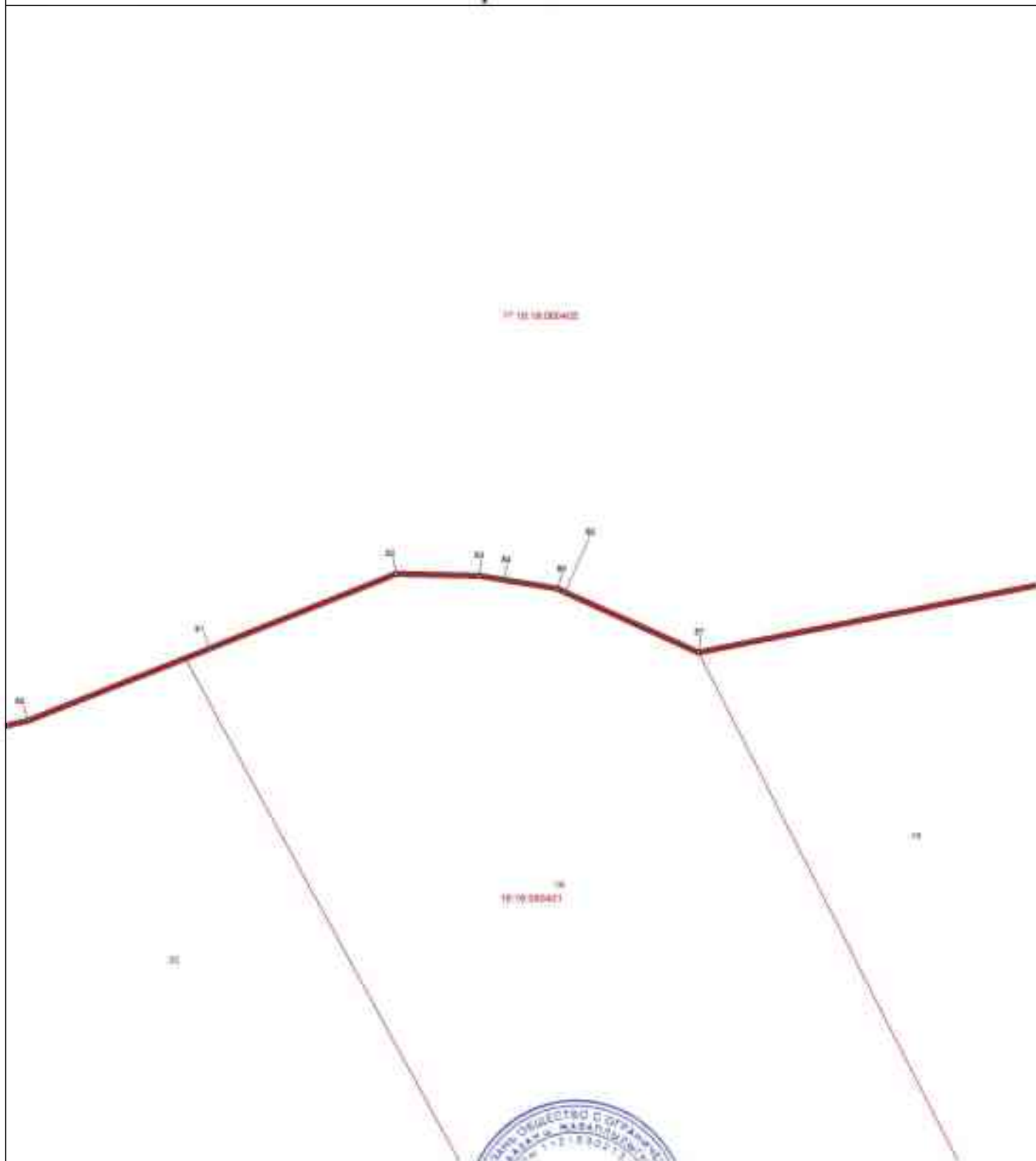
Дата 11 ноября 2019 г.

Место для оттиска печати лица, составившего описание местоположения границ объекта

**ОПИСАНИЕ МЕСТОПОЛОЖЕНИЯ ГРАНИЦ
деревни Перцовка Аксаринского сельского поселения Занянского муниципального
района Республики Татарстан**

(наименование объекта)
План границ объекта

Выноска 10




Используемые условные знаки и обозначения:

- * поворотная точка границы населенного пункта
- граница населенного пункта
- границы земельных участков
- границы кадастровых кварталов
- границы муниципальных образований



Масштаб 1 : 250



Подпись _____

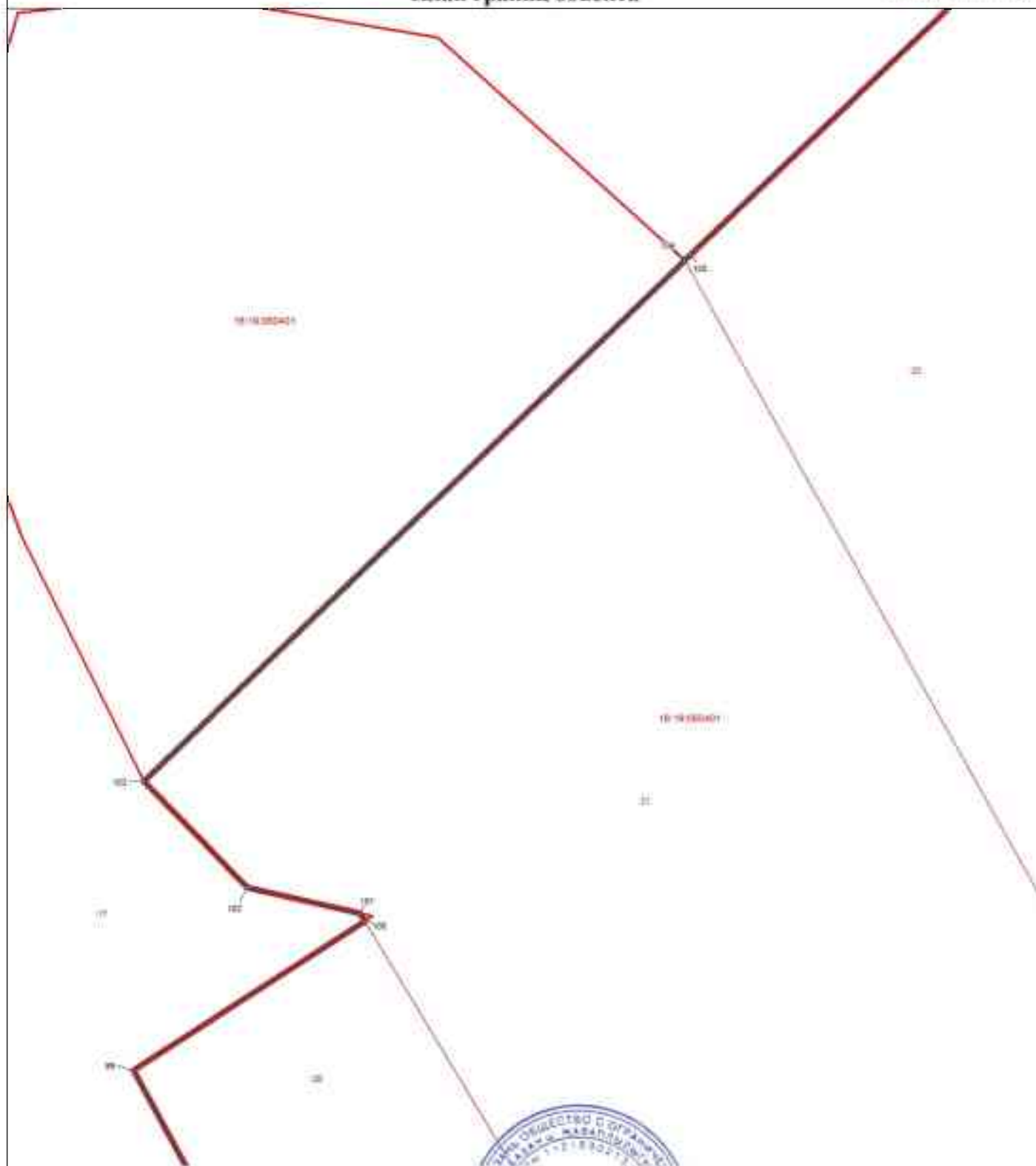
Дата 11 ноября 2019 г.

Место для оттиска печати лица, составившего описание местоположения границ объекта





ОПИСАНИЕ МЕСТОПОЛОЖЕНИЯ ГРАНИЦ

деревни Перцовка Аксаринского сельского поселения Занянского муниципального района Республики Татарстан(наименование объекта)
План границ объекта

Выноска 11




Используемые условные знаки и обозначения:

- поворотная точка границы населенного пункта
-  граница населенного пункта
-  границы земельных участков
-  границы кадастровых кварталов
-  границы муниципальных образований



Масштаб 1 : 250



Подпись _____

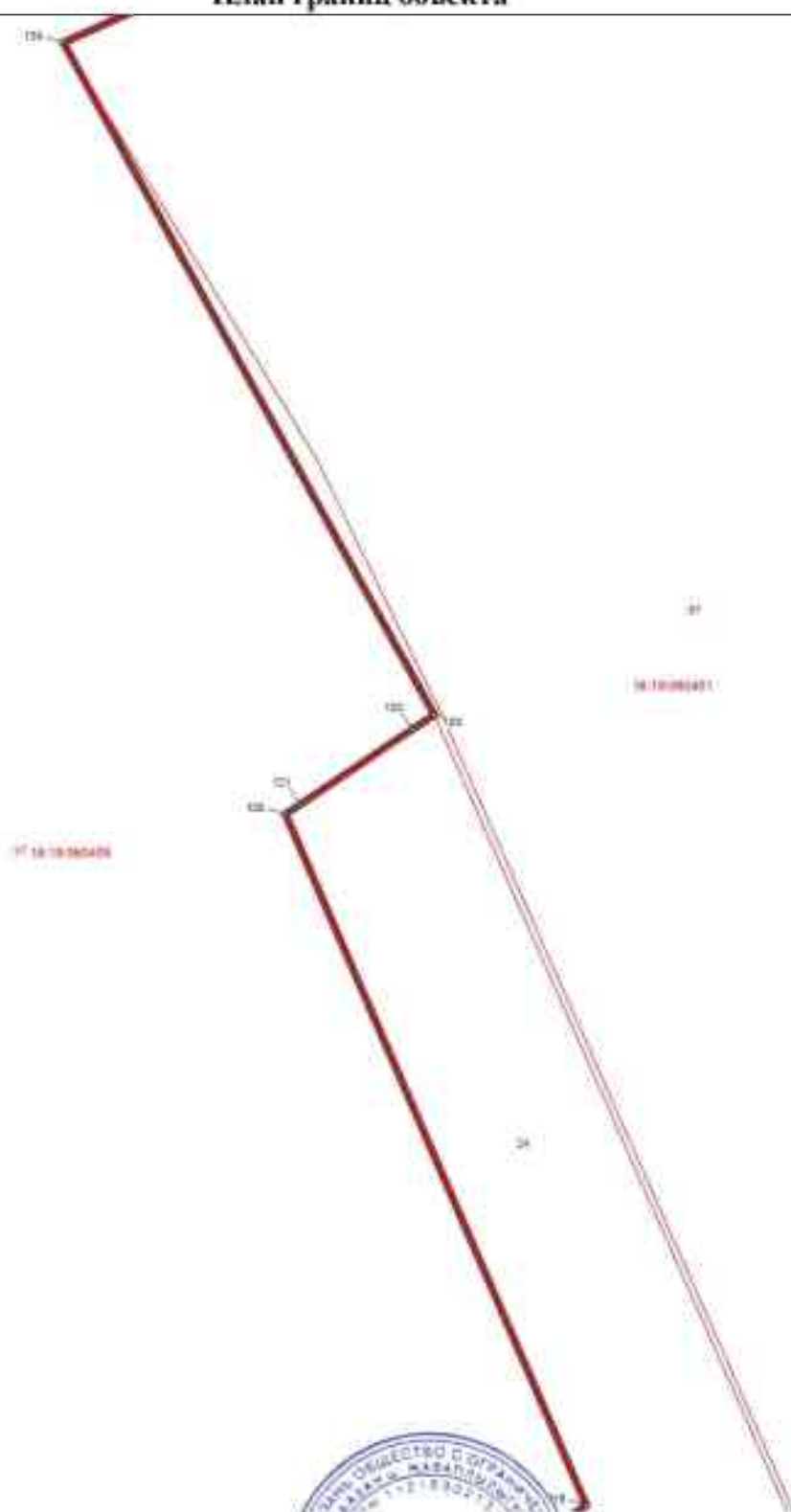
Дата 11 ноября 2019 г.

Место для оттиска печати лица, составившего описание местоположения границ объекта





**ОПИСАНИЕ МЕСТОПОЛОЖЕНИЯ ГРАНИЦ
деревни Перцовка Аксаринского сельского поселения Занянского муниципального
района Республики Татарстан**

(наименование объекта)
План границ объекта

Выноска 12




Используемые условные знаки и обозначения:

- * поворотная точка границы населенного пункта
-  граница населенного пункта
-  границы земельных участков
-  границы кадастровых кварталов
-  границы муниципальных образований



Масштаб 1 : 250



Подпись _____

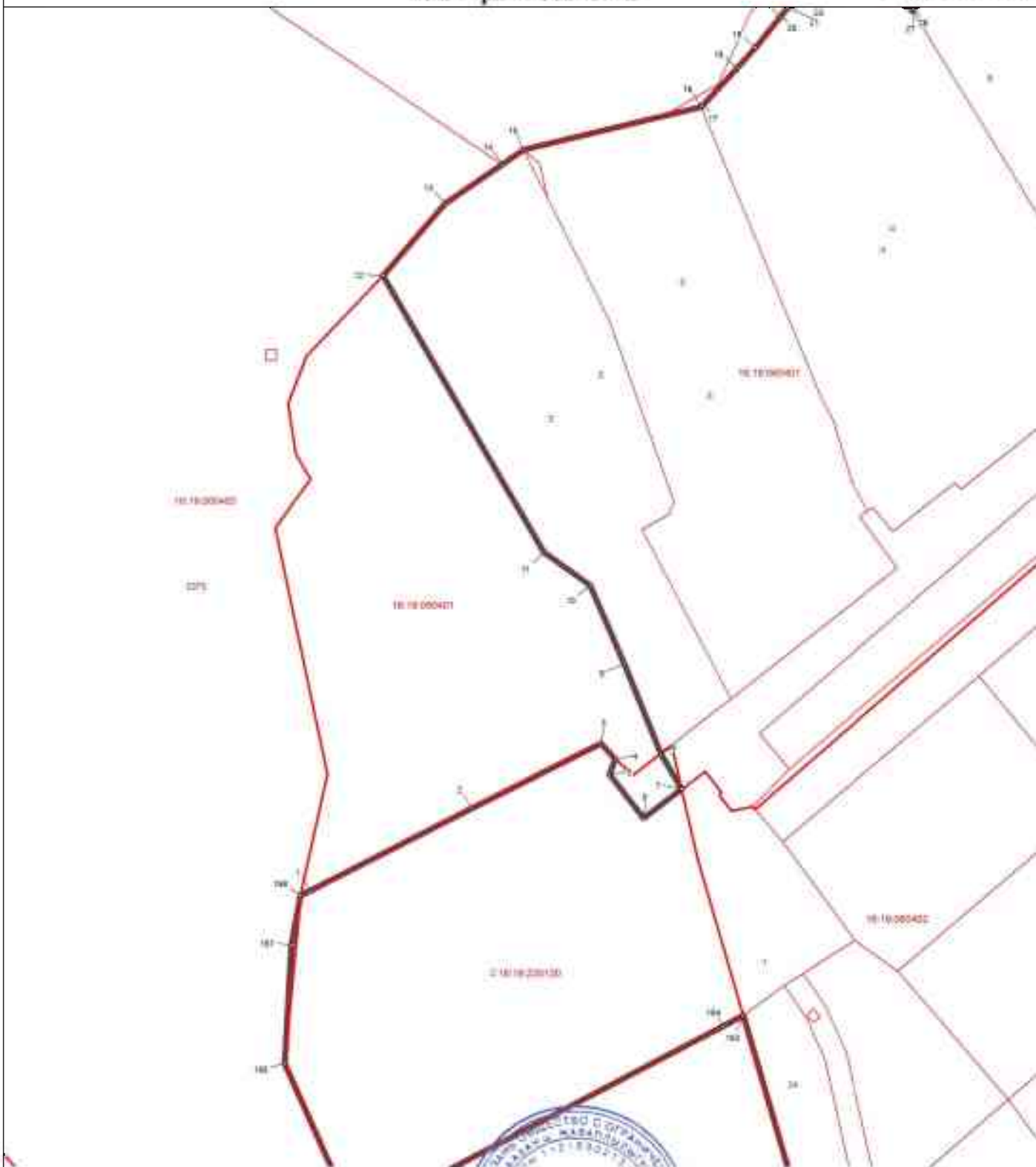
Дата 11 ноября 2019 г.

Место для оттиска печати лица, составившего описание местоположения границ объекта





**ОПИСАНИЕ МЕСТОПОЛОЖЕНИЯ ГРАНИЦ
деревни Перцовка Аксаринского сельского поселения Занянского муниципального
района Республики Татарстан**

(наименование объекта)
План границ объекта

Выноска 13

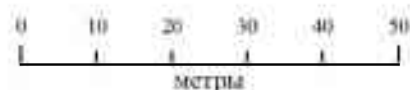


Используемые условные знаки и обозначения:

- * поворотная точка границы населенного пункта
-  граница населенного пункта
-  границы земельных участков
-  границы кадастровых кварталов
-  границы муниципальных образований



Масштаб 1 : 1000



Подпись _____

Дата 11 ноября 2019 г.

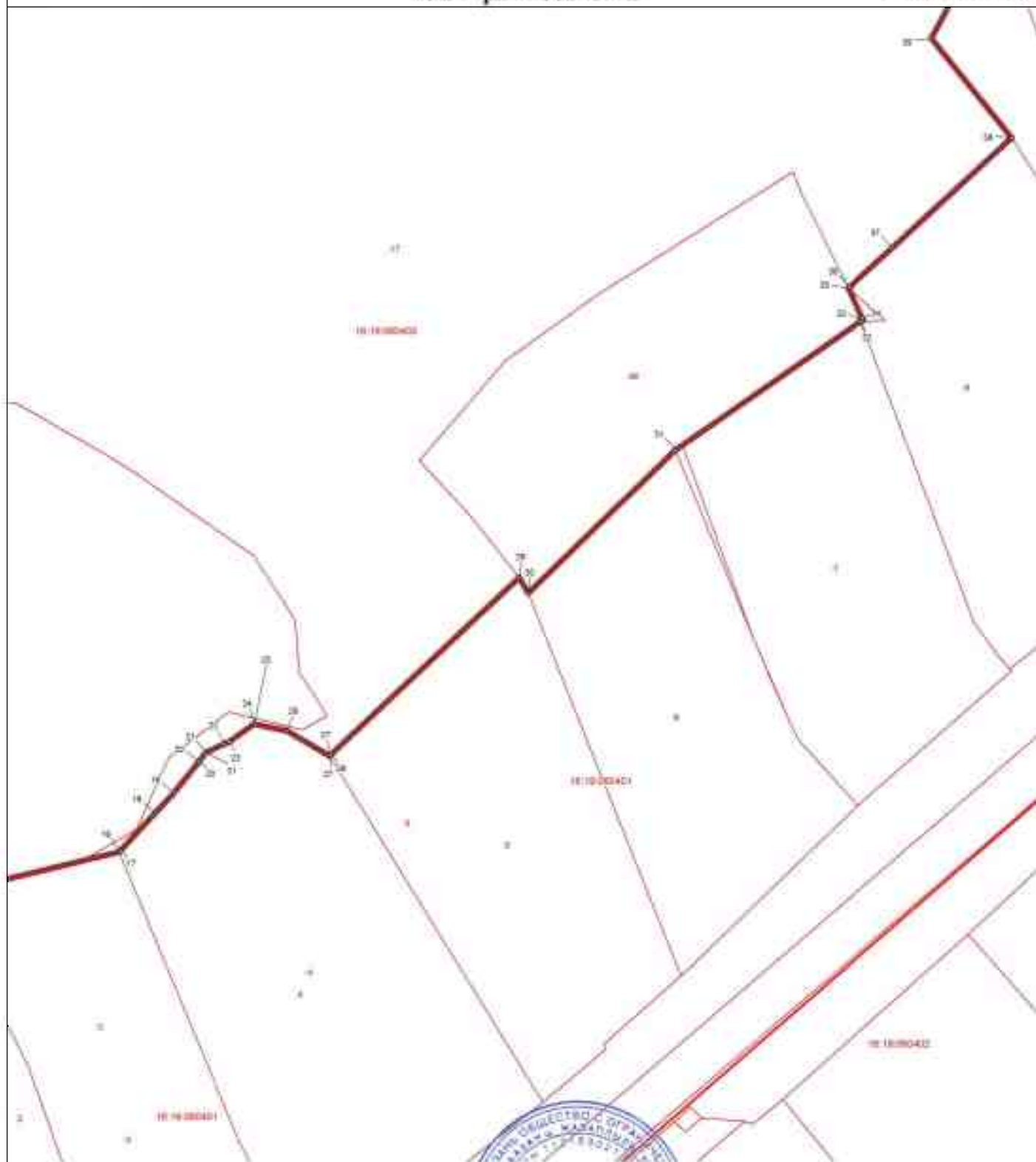
Место для оттиска печати лица, составившего описание местоположения границ объекта

ОПИСАНИЕ МЕСТОПОЛОЖЕНИЯ ГРАНИЦ

деревни Перцовка Аксаринского сельского поселения Занянского муниципального района Республики Татарстан

(наименование объекта)
План границ объекта

Выноска 14

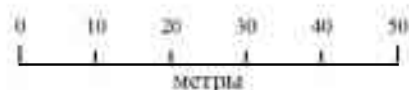


Используемые условные знаки и обозначения:

- поворотная точка границы населенного пункта
- граница населенного пункта
- границы земельных участков
- границы кадастровых кварталов
- границы муниципальных образований



Масштаб 1 : 1000



Подпись _____

Дата 11 ноября 2019 г.

Место для отиска печати лица, составившего описание местоположения границ объекта






ОПИСАНИЕ МЕСТОПОЛОЖЕНИЯ ГРАНИЦ
деревни Перцовка Аксаринского сельского поселения Занянского муниципального
района Республики Татарстан

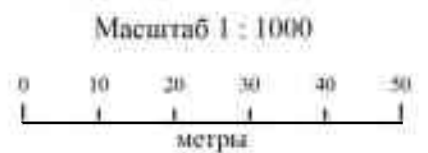
(наименование объекта)
План границ объекта

Выноска 15 



Используемые условные знаки и обозначения:

-  поворотная точка границы населенного пункта
-  граница населенного пункта
-  границы земельных участков
-  границы кадастровых кварталов
-  границы муниципальных образований



Подпись  Дата 11 ноября 2019 г.

**ОПИСАНИЕ МЕСТОПОЛОЖЕНИЯ ГРАНИЦ НАСЕЛЕННОГО
ПУНКТА С. СТАРЫЙ ТОКМАК АКСАРИНСКОГО СЕЛЬСКОГО
ПОСЕЛЕНИЯ ЗАИНСКОГО МУНИЦИПАЛЬНОГО РАЙОНА
РЕСПУБЛИКИ ТАТАРСТАН**

ОПИСАНИЕ МЕСТОПОЛОЖЕНИЯ ГРАНИЦ
село Старый Токмак Аксаринского
сельского поселения Заинского муниципального района
Республики Татарстан

(наименование объекта местоположение границ, которого описано
(далее - объект))

Сведения об объекте

N п/п	Характеристики объекта	Описание характеристик
1	2	3
1.	Местоположение объекта	граница населенного пункта село Старый Токмак Аксаринского сельского поселения Заинского муниципального района Республики Татарстан
2.	Площадь объекта \pm величина погрешности определения площади (P \pm Δ P)	933921,0 кв. м. \pm 580,0 кв. м.
3.	Иные характеристики объекта	-

ОПИСАНИЕ МЕСТОПОЛОЖЕНИЯ ГРАНИЦ
село Старый Токмак Аксаринского
сельского поселения Заинского муниципального района
Республики Татарстан
(наименование объекта)

Сведения о местоположении границ объекта

1. Система координат **СК кадастрового округа (МСК-16), зона 2**

2. Сведения о характерных точках границ объекта

Обозначение характерных точек границ	Координаты, м		Метод определения координат характерной точки	Средняя квадратическая погрешность положения характерной точки (Mt), м	Описание обозначения точки на местности (при наличии)
	X	Y			
1	2	3	4	5	6
(1)	-	-	-	-	-
1	431412,34	2296429,0	аналитический	2,5	-
2	431390,72	2296433,37	аналитический	2,5	-
3	431404,43	2296460,08	аналитический	2,5	-
4	431295,18	2296511,15	аналитический	2,5	-
5	431276,51	2296519,78	аналитический	2,5	-
6	431261,74	2296490,03	аналитический	2,5	-
7	431282,44	2296479,05	аналитический	2,5	-
8	431266,77	2296449,28	аналитический	2,5	-
9	431260,24	2296440,59	аналитический	2,5	-
10	431254,75	2296427,15	аналитический	2,5	-
11	431252,79	2296418,87	аналитический	2,5	-
12	431245,09	2296400,29	аналитический	2,5	-
13	431281,92	2296356,24	аналитический	2,5	-
14	431379,94	2296316,49	аналитический	2,5	-
15	431396,41	2296377,52	аналитический	2,5	-
16	431402,03	2296398,43	аналитический	2,5	-
1	431412,34	2296429,0	аналитический	2,5	-
(2)	-	-	-	-	-
17	432347,78	2297631,31	аналитический	2,5	-
18	432346,28	2297630,31	аналитический	2,5	-
19	432338,39	2297625,77	картометрический	5,0	-
20	432329,35	2297641,0	аналитический	2,5	-
21	432323,22	2297651,58	аналитический	2,5	-
22	432297,81	2297694,83	аналитический	2,5	-
23	432276,94	2297681,56	аналитический	2,5	-
24	432234,67	2297752,14	аналитический	2,5	-
25	432211,91	2297787,26	аналитический	2,5	-
26	432079,74	2297753,83	аналитический	2,5	-
27	432002,7	2297877,92	аналитический	2,5	-
28	431933,99	2297949,07	аналитический	2,5	-
29	431870,35	2297900,4	аналитический	2,5	-
30	431849,76	2297885,15	аналитический	2,5	-
31	431816,96	2297879,29	аналитический	2,5	-
32	431745,31	2297866,49	аналитический	2,5	-
33	431745,28	2297866,48	картометрический	5,0	-

ОПИСАНИЕ МЕСТОПОЛОЖЕНИЯ ГРАНИЦ
село Старый Токмак Аксаринского
сельского поселения Заинского муниципального района
Республики Татарстан
(наименование объекта)

Сведения о местоположении границ объекта

34	431707,22	2297859,68	аналитический	2,5	-
35	431719,1	2297811,26	аналитический	2,5	-
36	431725,4	2297743,97	аналитический	2,5	-
37	431713,11	2297703,73	аналитический	2,5	-
38	431714,09	2297639,3	аналитический	2,5	-
39	431728,99	2297599,61	аналитический	2,5	-
40	431740,24	2297586,67	аналитический	2,5	-
41	431764,21	2297559,1	аналитический	2,5	-
42	431797,45	2297484,42	аналитический	2,5	-
43	431814,97	2297419,9	аналитический	2,5	-
44	431811,26	2297359,27	аналитический	2,5	-
45	431802,14	2297321,13	аналитический	2,5	-
46	431786,64	2297290,75	аналитический	2,5	-
47	431779,79	2297266,08	аналитический	2,5	-
48	431769,75	2297247,25	аналитический	2,5	-
49	431763,34	2297236,98	аналитический	2,5	-
50	431757,28	2297223,3	аналитический	2,5	-
51	431751,53	2297182,27	аналитический	2,5	-
52	431751,28	2297181,91	аналитический	2,5	-
53	431738,88	2297163,77	аналитический	2,5	-
54	431733,17	2297144,09	аналитический	2,5	-
55	431727,28	2297123,78	аналитический	2,5	-
56	431725,12	2297117,27	аналитический	2,5	-
57	431720,6	2297103,63	аналитический	2,5	-
58	431721,58	2297071,66	аналитический	2,5	-
59	431731,24	2297058,29	аналитический	2,5	-
60	431745,75	2297048,27	аналитический	2,5	-
61	431745,54	2297047,97	аналитический	2,5	-
62	431741,2	2297041,61	аналитический	2,5	-
63	431739,27	2297038,78	аналитический	2,5	-
64	431750,9	2297033,66	аналитический	2,5	-
65	431704,62	2296915,57	аналитический	2,5	-
66	431677,86	2296919,26	аналитический	2,5	-
67	431667,08	2296921,91	аналитический	2,5	-
68	431643,88	2296932,26	аналитический	2,5	-
69	431612,58	2296961,16	аналитический	2,5	-
70	431570,52	2296966,06	аналитический	2,5	-
71	431540,89	2296982,28	аналитический	2,5	-
72	431496,84	2297018,96	аналитический	2,5	-
73	431471,87	2297038,46	аналитический	2,5	-
74	431449,02	2297053,3	аналитический	2,5	-
75	431425,92	2297065,22	аналитический	2,5	-
76	431418,99	2297068,51	аналитический	2,5	-
77	431400,0	2297076,55	аналитический	2,5	-
78	431387,08	2297082,76	аналитический	2,5	-
79	431383,15	2297084,17	аналитический	2,5	-
80	431363,71	2297092,78	аналитический	2,5	-
81	431337,45	2297109,9	аналитический	2,5	-

ОПИСАНИЕ МЕСТОПОЛОЖЕНИЯ ГРАНИЦ
село Старый Токмак Аксаринского
сельского поселения Заинского муниципального района
Республики Татарстан
(наименование объекта)

Сведения о местоположении границ объекта

82	431330,7	2297113,94	аналитический	2,5	-
83	431247,51	2297186,52	аналитический	2,5	-
84	431238,68	2297192,7	аналитический	2,5	-
85	431225,89	2297203,04	аналитический	2,5	-
86	431208,39	2297216,31	аналитический	2,5	-
87	431182,06	2297235,69	аналитический	2,5	-
88	431161,29	2297254,17	аналитический	2,5	-
89	431139,29	2297265,62	аналитический	2,5	-
90	431135,71	2297267,48	аналитический	2,5	-
91	431131,72	2297269,82	аналитический	2,5	-
92	431060,78	2297242,83	аналитический	2,5	-
93	430987,65	2297215,0	аналитический	2,5	-
94	430947,28	2297124,18	аналитический	2,5	-
95	430876,77	2296965,56	аналитический	2,5	-
96	430912,36	2296825,23	аналитический	2,5	-
97	431110,56	2296662,16	аналитический	2,5	-
98	431192,0	2296592,07	аналитический	2,5	-
99	431202,48	2296583,32	аналитический	2,5	-
100	431233,02	2296584,64	аналитический	2,5	-
101	431234,92	2296569,3	аналитический	2,5	-
102	431267,29	2296566,4	аналитический	2,5	-
103	431287,55	2296569,23	аналитический	2,5	-
104	431314,37	2296564,87	аналитический	2,5	-
105	431319,5	2296586,93	аналитический	2,5	-
106	431331,75	2296576,89	аналитический	2,5	-
107	431386,5	2296550,04	аналитический	2,5	-
108	431428,04	2296529,93	аналитический	2,5	-
109	431441,3	2296523,8	аналитический	2,5	-
110	431453,77	2296518,25	аналитический	2,5	-
111	431482,87	2296574,88	аналитический	2,5	-
112	431488,74	2296571,94	аналитический	2,5	-
113	431491,54	2296570,54	аналитический	2,5	-
114	431455,24	2296506,05	картометрический	5,0	-
115	431471,2	2296498,4	аналитический	2,5	-
116	431547,23	2296464,2	аналитический	2,5	-
117	431561,99	2296497,01	аналитический	2,5	-
118	431576,89	2296532,9	картометрический	5,0	-
119	431609,3	2296519,11	аналитический	2,5	-
120	431638,83	2296521,71	аналитический	2,5	-
121	431639,42	2296562,8	аналитический	2,5	-
122	431685,62	2296573,69	аналитический	2,5	-
123	431695,67	2296563,14	аналитический	2,5	-
124	431701,17	2296557,37	аналитический	2,5	-
125	431762,51	2296492,89	аналитический	2,5	-
126	431781,92	2296472,49	аналитический	2,5	-
127	431804,25	2296491,96	аналитический	2,5	-
128	431842,39	2296531,23	аналитический	2,5	-
129	431848,93	2296524,19	аналитический	2,5	-

ОПИСАНИЕ МЕСТОПОЛОЖЕНИЯ ГРАНИЦ
село Старый Токмак Аксаринского
сельского поселения Заинского муниципального района
Республики Татарстан
(наименование объекта)

Сведения о местоположении границ объекта

130	431867,15	2296541,78	аналитический	2,5	-
131	431880,15	2296528,73	аналитический	2,5	-
132	431897,55	2296546,04	аналитический	2,5	-
133	431923,41	2296521,67	аналитический	2,5	-
134	431937,99	2296533,08	аналитический	2,5	-
135	431949,26	2296556,13	аналитический	2,5	-
136	431954,91	2296562,58	аналитический	2,5	-
137	431952,12	2296565,72	аналитический	2,5	-
138	432010,96	2296627,75	аналитический	2,5	-
139	432023,2	2296642,39	аналитический	2,5	-
140	432036,33	2296675,18	аналитический	2,5	-
141	432035,2	2296692,59	аналитический	2,5	-
142	432049,46	2296718,62	аналитический	2,5	-
143	432043,81	2296735,88	аналитический	2,5	-
144	432028,46	2296746,41	аналитический	2,5	-
145	432015,68	2296755,5	аналитический	2,5	-
146	432039,42	2296793,17	аналитический	2,5	-
147	432027,84	2296899,24	аналитический	2,5	-
148	431996,5	2296947,68	аналитический	2,5	-
149	431958,4	2296921,02	аналитический	2,5	-
150	431944,65	2296917,85	аналитический	2,5	-
151	431860,04	2296897,77	аналитический	2,5	-
152	431842,67	2296916,55	аналитический	2,5	-
153	431746,69	2296908,47	аналитический	2,5	-
154	431715,67	2296913,71	аналитический	2,5	-
155	431760,94	2297030,13	аналитический	2,5	-
156	431770,15	2297026,0	аналитический	2,5	-
157	431776,38	2297048,36	аналитический	2,5	-
158	431793,87	2297044,51	аналитический	2,5	-
159	431873,0	2297029,93	аналитический	2,5	-
160	431917,87	2297031,82	аналитический	2,5	-
161	431959,01	2297064,05	аналитический	2,5	-
162	431959,4	2297064,29	аналитический	2,5	-
163	431984,71	2297079,87	аналитический	2,5	-
164	432005,75	2297095,22	аналитический	2,5	-
165	431992,05	2297109,41	аналитический	2,5	-
166	432009,19	2297130,88	аналитический	2,5	-
167	432021,42	2297146,49	аналитический	2,5	-
168	432024,8	2297143,47	аналитический	2,5	-
169	432038,97	2297163,78	аналитический	2,5	-
170	432032,64	2297169,48	аналитический	2,5	-
171	432055,38	2297194,82	аналитический	2,5	-
172	432040,72	2297209,59	аналитический	2,5	-
173	432074,87	2297245,84	аналитический	2,5	-
174	432082,87	2297255,03	аналитический	2,5	-
175	432088,96	2297250,01	аналитический	2,5	-
176	432109,75	2297267,13	аналитический	2,5	-
177	432115,74	2297262,42	аналитический	2,5	-

ОПИСАНИЕ МЕСТОПОЛОЖЕНИЯ ГРАНИЦ
село Старый Токмак Аксаринского
сельского поселения Заинского муниципального района
Республики Татарстан
(наименование объекта)

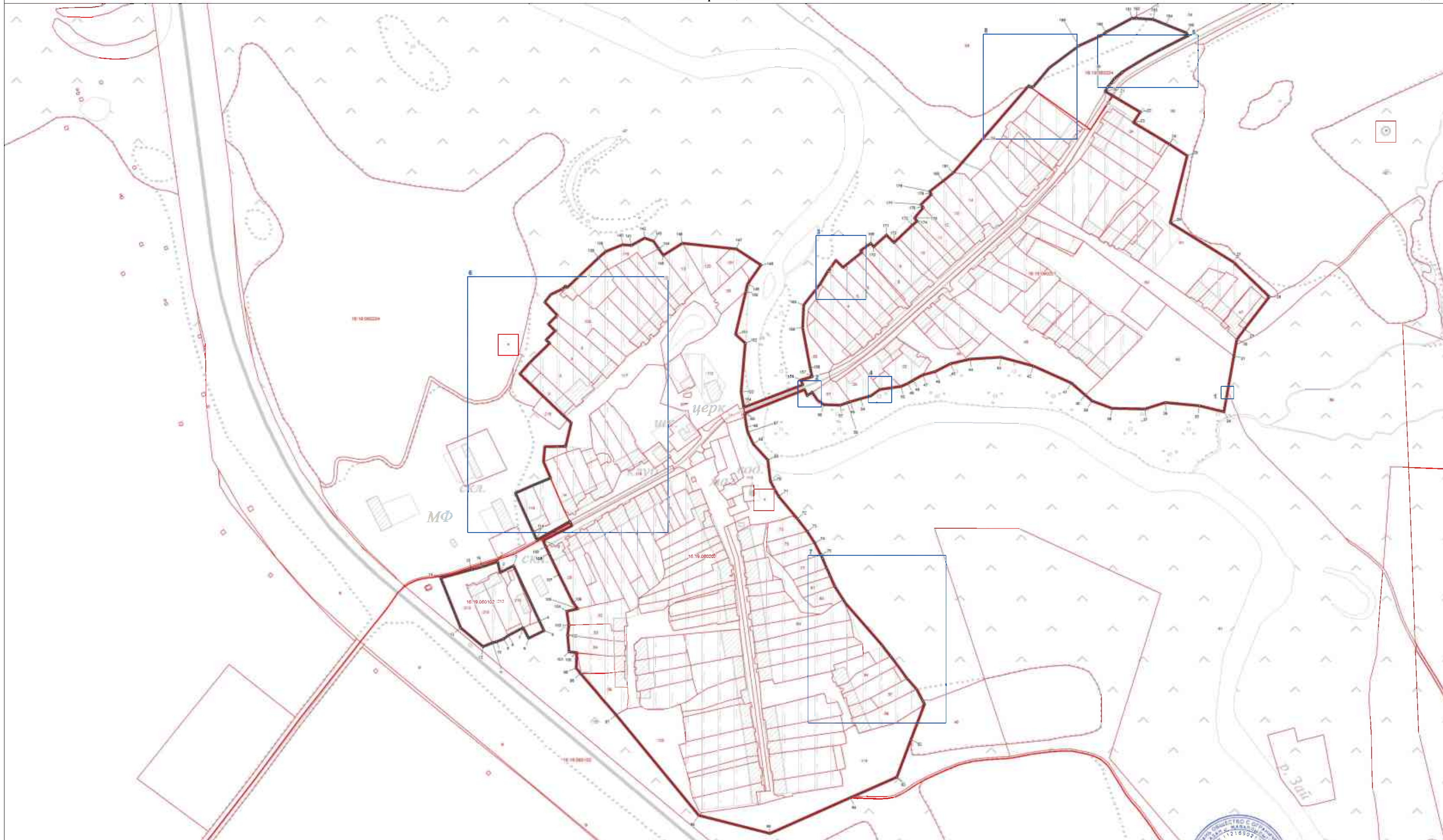
Сведения о местоположении границ объекта

178	432135,29	2297283,39	аналитический	2,5	-
179	432141,48	2297280,1	аналитический	2,5	-
180	432162,01	2297306,65	аналитический	2,5	-
181	432177,96	2297326,21	аналитический	2,5	-
182	432346,01	2297471,7	аналитический	2,5	-
183	432349,39	2297474,63	аналитический	2,5	-
184	432346,86	2297478,27	аналитический	2,5	-
185	432347,53	2297482,06	аналитический	2,5	-
186	432347,53	2297484,31	аналитический	2,5	-
187	432384,53	2297515,31	аналитический	2,5	-
188	432428,28	2297573,81	аналитический	2,5	-
189	432449,28	2297620,06	аналитический	2,5	-
190	432455,03	2297627,56	аналитический	2,5	-
191	432482,28	2297678,56	аналитический	2,5	-
192	432482,28	2297687,31	аналитический	2,5	-
193	432480,28	2297719,81	аналитический	2,5	-
194	432469,53	2297746,31	аналитический	2,5	-
195	432453,78	2297785,06	аналитический	2,5	-
196	432449,28	2297789,06	аналитический	2,5	-
197	432448,28	2297789,81	аналитический	2,5	-
198	432420,78	2297735,06	аналитический	2,5	-
199	432405,53	2297707,06	аналитический	2,5	-
200	432388,78	2297679,31	аналитический	2,5	-
201	432376,53	2297659,06	аналитический	2,5	-
202	432363,28	2297643,81	аналитический	2,5	-
203	432356,28	2297638,31	аналитический	2,5	-
204	432352,03	2297634,81	аналитический	2,5	-
205	432349,78	2297633,06	аналитический	2,5	-
17	432347,78	2297631,31	аналитический	2,5	-

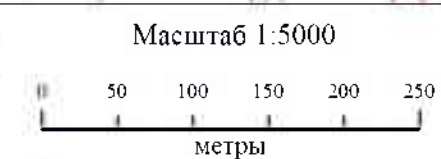
3. Сведения о характерных точках части (частей) границы объекта

-	-	-	-	-	-
---	---	---	---	---	---

ОПИСАНИЕ МЕСТОПОЛОЖЕНИЯ ГРАНИЦ
село Старый Токмак Аксаринского сельского поселения Заинского муниципального
района Республики Татарстан
 (наименование объекта)
 План границ объекта



- Используемые условные знаки и обозначения:
- поворотная точка границы населенного пункта
 - граница населенного пункта
 - границы земельных участков
 - границы кадастровых кварталов
 - границы муниципальных образований



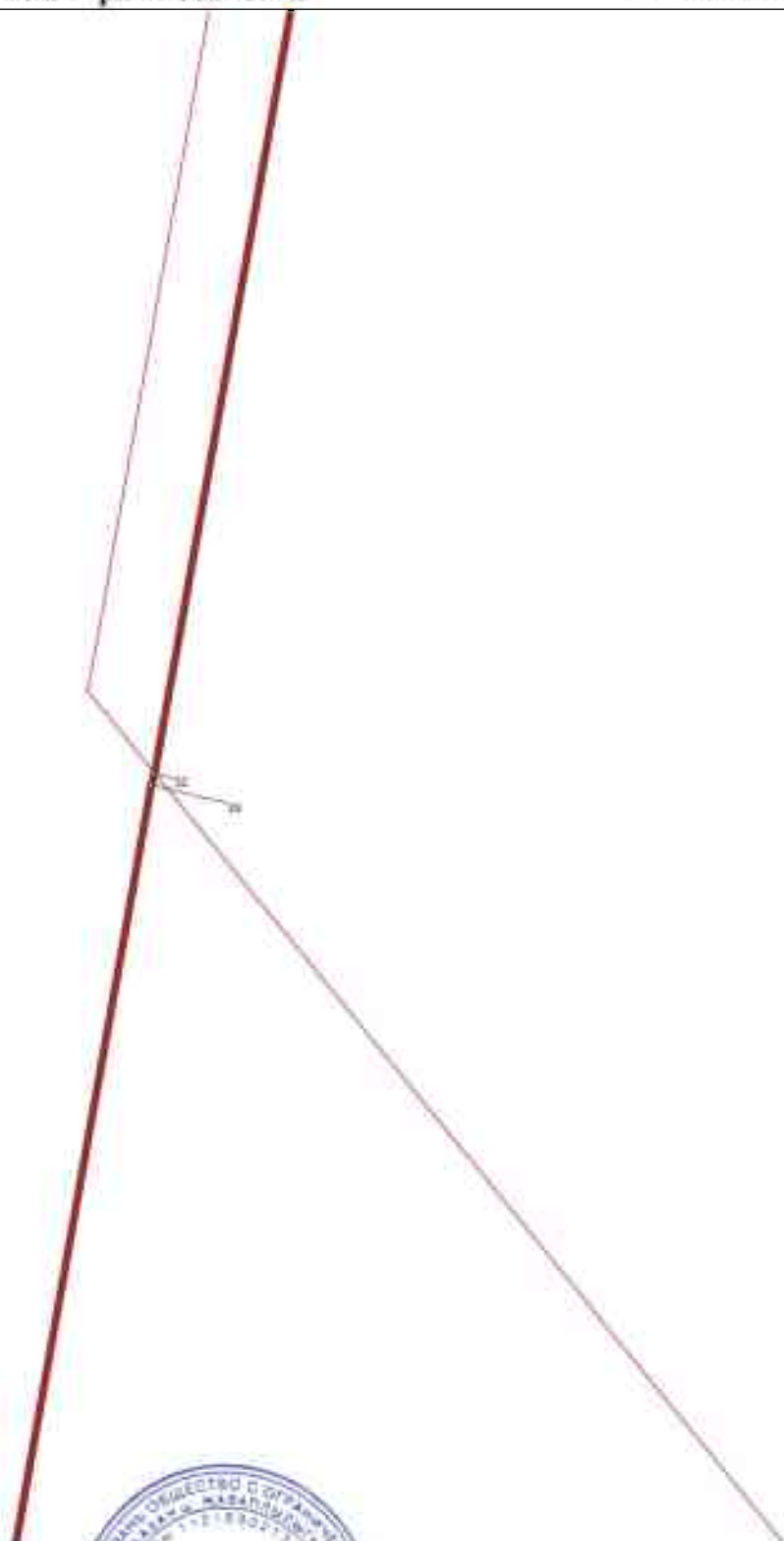
Подпись Дата 11 ноября 2019 г.

ОПИСАНИЕ МЕСТОПОЛОЖЕНИЯ ГРАНИЦ





село Старый Токмак Аксаринского сельского поселения Занюнского муниципального района Республики Татарстан

(наименование объекта)
План границ объекта

Выноска 1



Используемые условные знаки и обозначения:


- поворотная точка границы населенного пункта
-  граница населенного пункта
-  границы земельных участков
-  границы кадастровых кварталов
-  границы муниципальных образований



Подпись _____

Дата 11 ноября 2019 г.

Масштаб 1 : 20

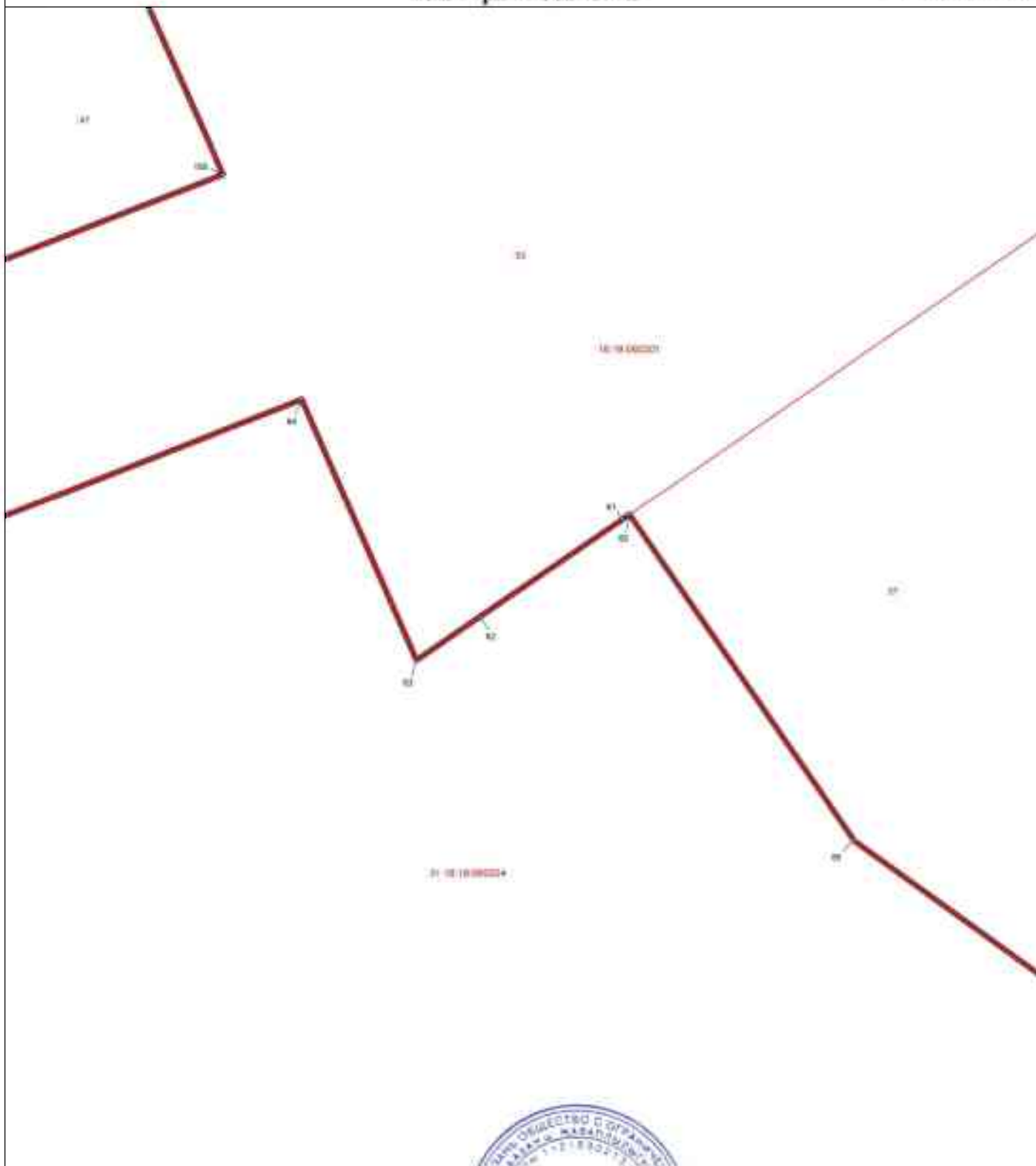


Место для оттиска печати лица, составившего описание местоположения границ объекта






ОПИСАНИЕ МЕСТОПОЛОЖЕНИЯ ГРАНИЦ
село Старый Токмак Аксаринского сельского поселения Заинского муниципального
района Республики Татарстан

(наименование объекта)
План границ объекта

Выноска 2




Используемые условные знаки и обозначения:

-  поворотная точка границы населенного пункта
-  граница населенного пункта
-  границы земельных участков
-  границы кадастровых кварталов
-  границы муниципальных образований



Масштаб 1 : 250




Подпись _____

Дата 11 ноября 2019 г.

Место для оттиска печати лица, составившего описание местоположения границ объекта

ОПИСАНИЕ МЕСТОПОЛОЖЕНИЯ ГРАНИЦ
село Старый Токмак Аксаринского сельского поселения Занского муниципального
района Республики Татарстан
 (наименование объекта)
 План границ объекта

Выноска 3




Используемые условные знаки и обозначения:

- * - поворотная точка границы населенного пункта
- ▬ - граница населенного пункта
- ▬ - границы земельных участков
- ▬ - границы кадастровых кварталов
- ▬ - границы муниципальных образований



Масштаб 1 : 250



Подпись _____ Дата 11 ноября 2019 г.






**ОПИСАНИЕ МЕСТОПОЛОЖЕНИЯ ГРАНИЦ
село Старый Токмак Аксаринского сельского поселения Заинского муниципального
района Республики Татарстан**

(наименование объекта)
План границ объекта

Выноска 4




Используемые условные знаки и обозначения:

-  поворотная точка границы населенного пункта
-  граница населенного пункта
-  границы земельных участков
-  границы кадастровых кварталов
-  границы муниципальных образований



Масштаб 1 : 250



Подпись _____

Дата 11 ноября 2019 г.

Место для оттиска печати лица, составившего описание местоположения границ объекта


ОПИСАНИЕ МЕСТОПОЛОЖЕНИЯ ГРАНИЦ
село Старый Токмак Аксаринского сельского поселения Занянского муниципального
района Республики Татарстан
 (наименование объекта)
 План границ объекта

Выноска 5



Используемые условные знаки и обозначения:

- * поворотная точка границы населенного пункта
- границы населенного пункта
- границы земельных участков
- границы кадастровых кварталов
- границы муниципальных образований



Подпись _____ Дата 11 ноября 2019 г.

Место для оттиска печати лица, составившего описание местоположения границ объекта


ОПИСАНИЕ МЕСТОПОЛОЖЕНИЯ ГРАНИЦ
село Старый Токмак Аксаринского сельского поселения Заниского муниципального
района Республики Татарстан
(наименование объекта)
План границ объекта

Выноска 6



Используемые условные знаки и обозначения:

- * - поворотная точка границы населенного пункта
- - граница населенного пункта
- - границы земельных участков
- - границы кадастровых кварталов
- - границы муниципальных образований

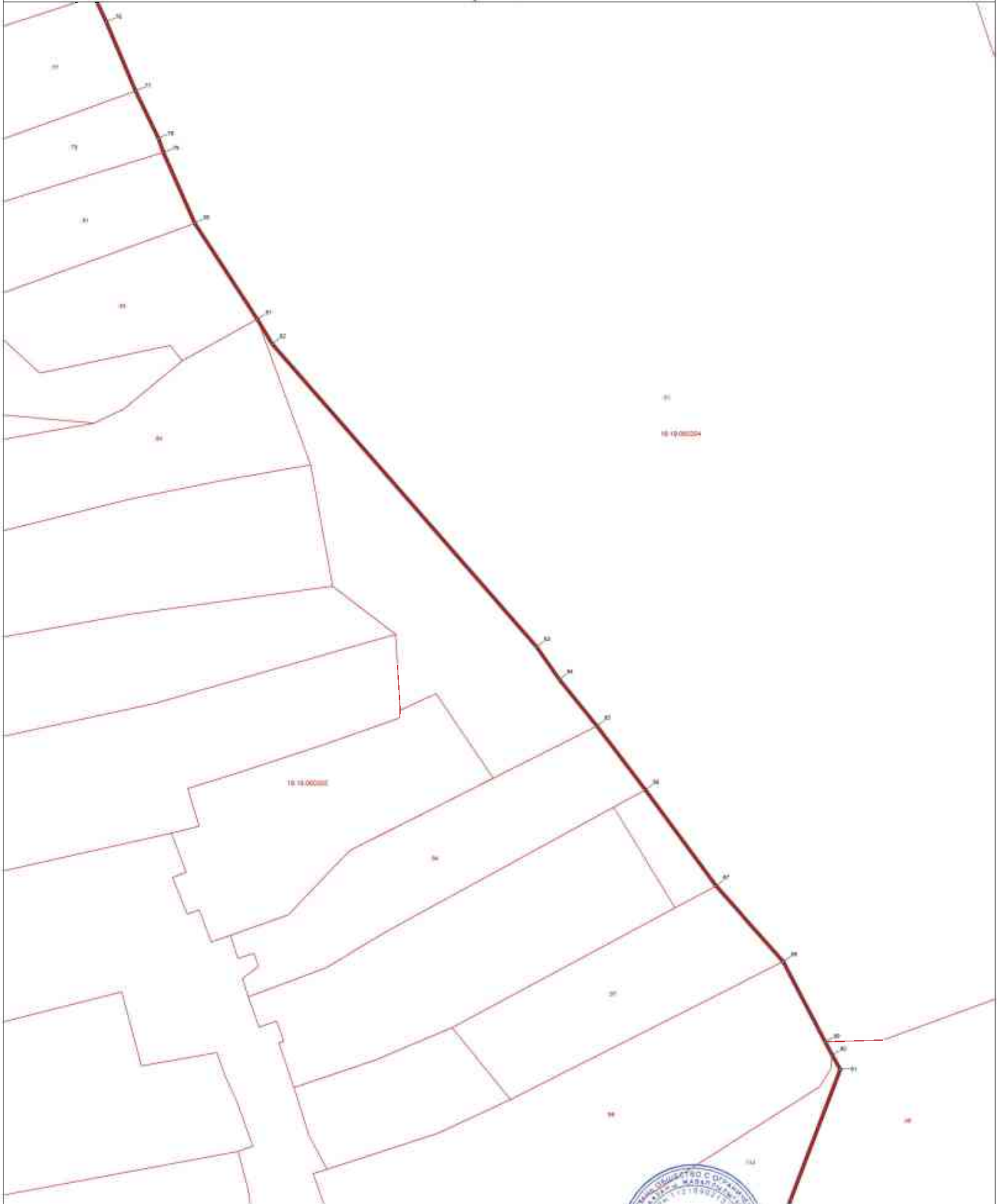


Подпись _____ Дата 11 ноября 2019 г.

ОПИСАНИЕ МЕСТОПОЛОЖЕНИЯ ГРАНИЦ
село Старый Токмак Аксаринского сельского поселения Занянского муниципального
района Республики Татарстан

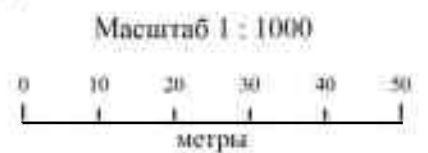
(наименование объекта)
План границ объекта

Выноска 7



Используемые условные знаки и обозначения:

- поворотная точка границы населенного пункта
- ▭ граница населенного пункта
- ▭ границы земельных участков
- ▭ границы кадастровых кварталов
- ▭ границы муниципальных образований



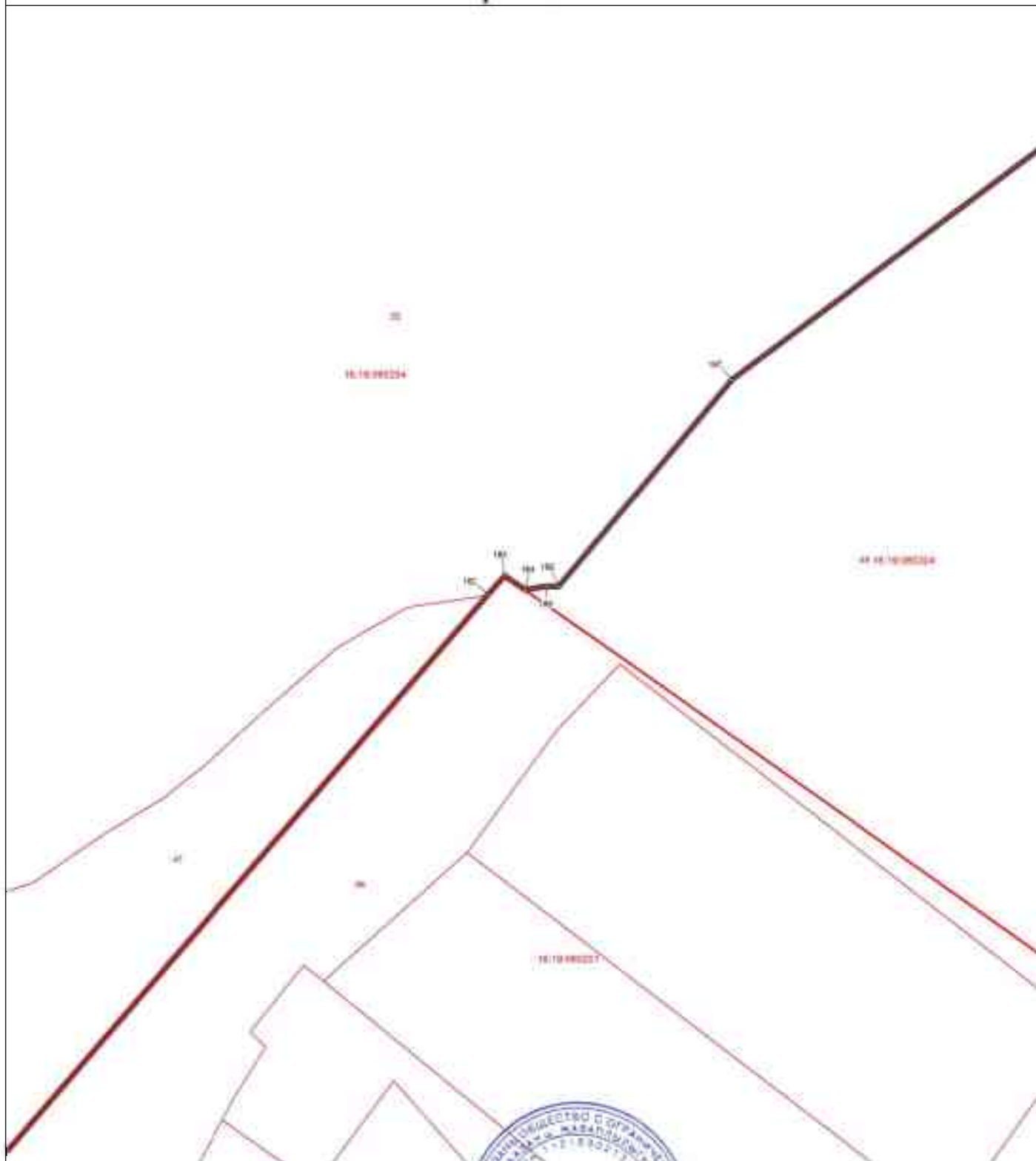
Подпись _____ Дата 11 ноября 2019 г.

Место для отрисовки печати лица, составившего описание местоположения границ объекта





ОПИСАНИЕ МЕСТОПОЛОЖЕНИЯ ГРАНИЦ
село Старый Токмак Аксаринского сельского поселения Занюнского муниципального
района Республики Татарстан

(наименование объекта)
План границ объекта

Выноска 8

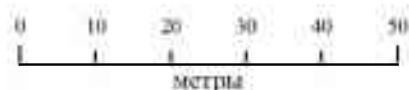


Используемые условные знаки и обозначения:

- поворотная точка границы населенного пункта
-  граница населенного пункта
-  границы земельных участков
-  границы кадастровых кварталов
-  границы муниципальных образований



Масштаб 1 : 1000



Подпись _____

Дата 11 ноября 2019 г.

Место для оттиска печати лица, составившего описание местоположения границ объекта

**ОПИСАНИЕ МЕСТОПОЛОЖЕНИЯ ГРАНИЦ НАСЕЛЕННОГО
ПУНКТА Д. ТРЕТЬЯ БУГУЛЬДА АКСАРИНСКОГО СЕЛЬСКОГО
ПОСЕЛЕНИЯ ЗАИНСКОГО МУНИЦИПАЛЬНОГО РАЙОНА
РЕСПУБЛИКИ ТАТАРСТАН**

ОПИСАНИЕ МЕСТОПОЛОЖЕНИЯ ГРАНИЦ
деревня Третья Бугульда Аксаринского
сельского поселения Заинского муниципального района
Республики Татарстан

(наименование объекта местоположение границ, которого описано
(далее - объект))

Сведения об объекте

N п/п	Характеристики объекта	Описание характеристик
1	2	3
1.	Местоположение объекта	граница населенного пункта деревня Третья Бугульда Аксаринского сельского поселения Заинского муниципального района Республики Татарстан
2.	Площадь объекта \pm величина погрешности определения площади (P \pm Δ P)	316182,0 кв. м. \pm 337,0 кв. м.
3.	Иные характеристики объекта	-

ОПИСАНИЕ МЕСТОПОЛОЖЕНИЯ ГРАНИЦ
деревня Третья Бугульда Аксаринского
сельского поселения Заинского муниципального района
Республики Татарстан
(наименование объекта)

Сведения о местоположении границ объекта

1. Система координат **СК кадастрового округа (МСК-16), зона 2**

2. Сведения о характерных точках границ объекта

Обозначение характерных точек границ	Координаты, м		Метод определения координат характерной точки	Средняя квадратическая погрешность положения характерной точки (Mt), м	Описание обозначения точки на местности (при наличии)
	X	Y			
1	2	3	4	5	6
1	426071,17	2298199,74	аналитический	2,5	-
2	426062,21	2298096,45	аналитический	2,5	-
3	426063,16	2298077,71	аналитический	2,5	-
4	426170,93	2298089,23	аналитический	2,5	-
5	426592,47	2298134,64	аналитический	2,5	-
6	426598,79	2298133,26	аналитический	2,5	-
7	426599,95	2298135,45	аналитический	2,5	-
8	426731,59	2298149,63	аналитический	2,5	-
9	426745,32	2298149,8	аналитический	2,5	-
10	426745,38	2298151,12	аналитический	2,5	-
11	426817,18	2298158,85	аналитический	2,5	-
12	426867,6	2298164,13	аналитический	2,5	-
13	426968,03	2298170,53	аналитический	2,5	-
14	427055,55	2298167,6	аналитический	2,5	-
15	427168,22	2298154,14	аналитический	2,5	-
16	427367,58	2298122,05	аналитический	2,5	-
17	427467,26	2298104,3	аналитический	2,5	-
18	427566,56	2298078,31	аналитический	2,5	-
19	427588,49	2298070,46	аналитический	2,5	-
20	427585,51	2298079,62	аналитический	2,5	-
21	427575,59	2298120,58	аналитический	2,5	-
22	427557,16	2298159,77	аналитический	2,5	-
23	427540,45	2298182,2	аналитический	2,5	-
24	427483,24	2298229,88	аналитический	2,5	-
25	427466,78	2298234,11	аналитический	2,5	-
26	427337,16	2298241,77	аналитический	2,5	-
27	427209,38	2298257,9	аналитический	2,5	-
28	427008,35	2298291,72	аналитический	2,5	-
29	426937,67	2298303,62	аналитический	2,5	-
30	426943,38	2298338,41	аналитический	2,5	-
31	426943,03	2298340,7	аналитический	2,5	-
32	426923,84	2298346,74	аналитический	2,5	-
33	426865,62	2298355,87	аналитический	2,5	-
34	426842,21	2298359,48	аналитический	2,5	-
35	426838,16	2298360,38	аналитический	2,5	-
36	426815,49	2298363,7	аналитический	2,5	-

ОПИСАНИЕ МЕСТОПОЛОЖЕНИЯ ГРАНИЦ
деревня Третья Бугульда Аксаринского
сельского поселения Заинского муниципального района
Республики Татарстан
(наименование объекта)

Сведения о местоположении границ объекта

37	426814,8	2298369,78	аналитический	2,5	-
38	426789,86	2298373,6	аналитический	2,5	-
39	426786,94	2298367,86	аналитический	2,5	-
40	426755,13	2298372,57	аналитический	2,5	-
41	426755,7	2298374,94	аналитический	2,5	-
42	426744,37	2298377,54	аналитический	2,5	-
43	426728,29	2298381,22	аналитический	2,5	-
44	426698,73	2298387,77	аналитический	2,5	-
45	426674,1	2298393,74	аналитический	2,5	-
46	426674,81	2298401,4	аналитический	2,5	-
47	426652,53	2298407,39	аналитический	2,5	-
48	426619,26	2298415,53	аналитический	2,5	-
49	426606,44	2298418,02	аналитический	2,5	-
50	426589,86	2298419,84	аналитический	2,5	-
51	426562,45	2298421,03	аналитический	2,5	-
52	426561,93	2298417,75	аналитический	2,5	-
53	426539,27	2298422,94	аналитический	2,5	-
54	426510,91	2298426,21	аналитический	2,5	-
55	426499,17	2298423,02	аналитический	2,5	-
56	426476,71	2298432,8	аналитический	2,5	-
57	426451,96	2298442,34	аналитический	2,5	-
58	426453,11	2298449,36	аналитический	2,5	-
59	426423,26	2298450,11	аналитический	2,5	-
60	426409,92	2298451,22	аналитический	2,5	-
61	426397,06	2298452,3	аналитический	2,5	-
62	426387,34	2298449,22	аналитический	2,5	-
63	426362,38	2298454,51	аналитический	2,5	-
64	426337,61	2298457,41	аналитический	2,5	-
65	426311,33	2298461,23	аналитический	2,5	-
66	426256,06	2298468,0	аналитический	2,5	-
67	426242,66	2298475,4	аналитический	2,5	-
68	426223,59	2298479,09	аналитический	2,5	-
69	426216,09	2298450,38	аналитический	2,5	-
70	426201,51	2298452,61	аналитический	2,5	-
71	426193,12	2298444,3	аналитический	2,5	-
72	426148,53	2298362,77	аналитический	2,5	-
73	426123,97	2298311,01	аналитический	2,5	-
74	426106,13	2298313,09	картометрический	5,0	-
75	426081,99	2298286,13	картометрический	5,0	-
76	426075,91	2298265,5	картометрический	5,0	-
77	426097,3	2298254,8	картометрический	5,0	-
1	426071,17	2298199,74	аналитический	2,5	-

3. Сведения о характерных точках части (частей) границы объекта

-	-	-	-	-	-
---	---	---	---	---	---

**ОПИСАНИЕ МЕСТОПОЛОЖЕНИЯ ГРАНИЦ
деревни Третья Бугульда Аксаринского сельского поселения Занского
муниципального района Республики Татарстан**

(наименование объекта)
План границ объекта

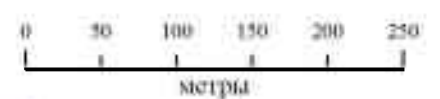


Используемые условные знаки и обозначения:

- поворотная точка границы населенного пункта
- граница населенного пункта
- границы земельных участков
- границы подквартальных кварталов
- границы муниципальных образований



Масштаб 1:5000



Подпись _____ Дата 11 ноября 2019 г.

Место для оттиска печати лица, составившего описание местоположения границ объекта

ОПИСАНИЕ МЕСТОПОЛОЖЕНИЯ ГРАНИЦ
деревни Третья Бугульда Аксаринского сельского поселения Заниского
муниципального района Республики Татарстан


(наименование объекта)
План границ объекта

Выноска 1



Используемые условные знаки и обозначения:

- * поворотная точка границы населенного пункта
- граница населенного пункта
- граница земельных участков
- границы кадастровых кварталов
- границы муниципальных образований



Подпись _____ Дата 11 ноября 2019 г.





**ОПИСАНИЕ МЕСТОПОЛОЖЕНИЯ ГРАНИЦ
деревни Третья Бугульда Аксаринского сельского поселения Заинского
муниципального района Республики Татарстан**

(наименование объекта)
План границ объекта

Выноска 2

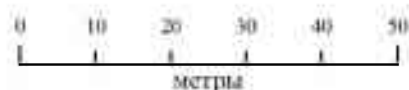


Используемые условные знаки и обозначения:

- * поворотная точка границы населенного пункта
-  граница населенного пункта
-  границы земельных участков
-  границы кадастровых кварталов
-  границы муниципальных образований



Масштаб 1 : 1000



Подпись _____

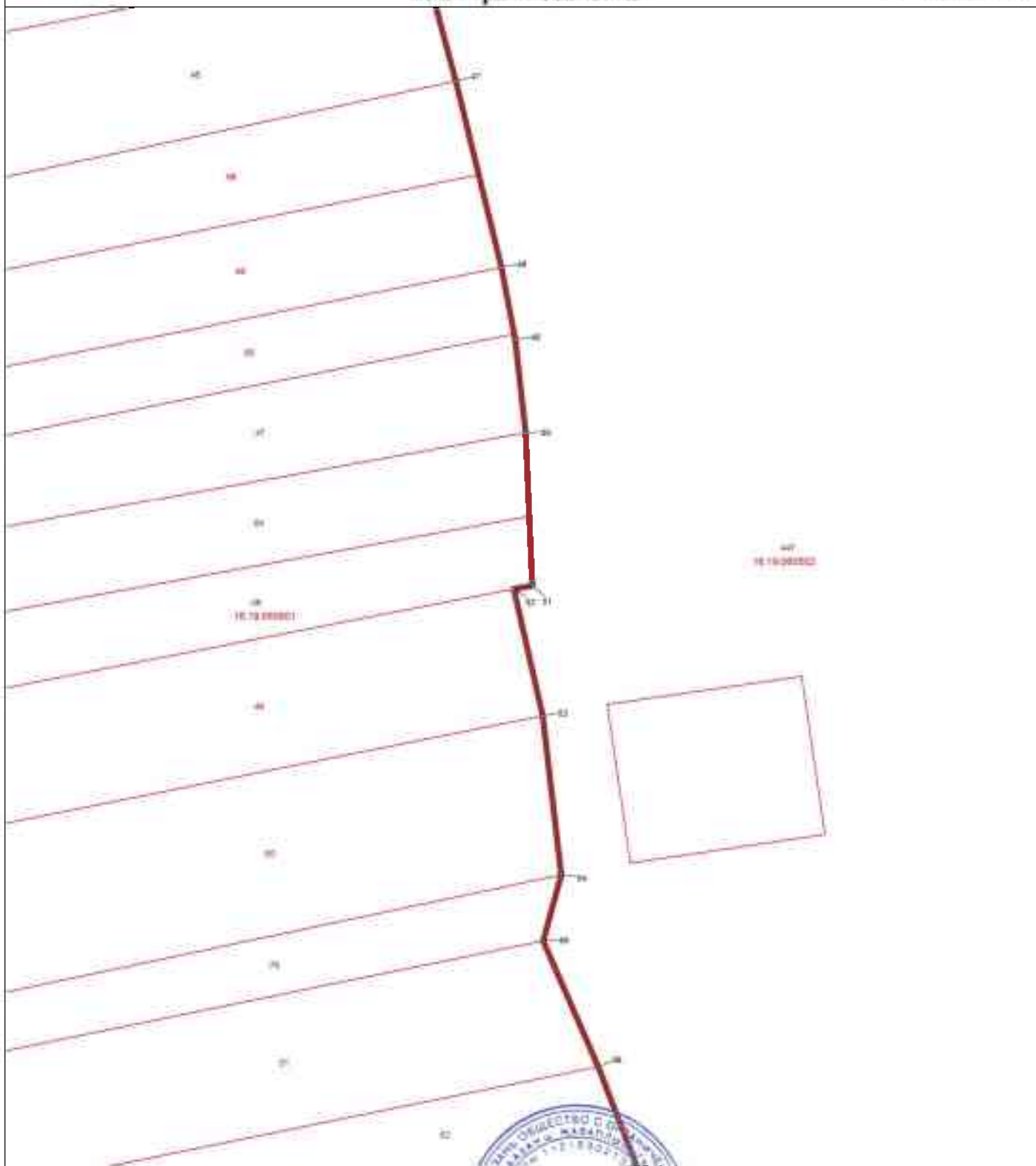
Дата 11 ноября 2019 г.

Место для отиска печати лица, составившего описание местоположения границ объекта

**ОПИСАНИЕ МЕСТОПОЛОЖЕНИЯ ГРАНИЦ
деревни Третья Бугульда Аксаринского сельского поселения Занисского
муниципального района Республики Татарстан**

(наименование объекта)
План границ объекта

Выноска 3

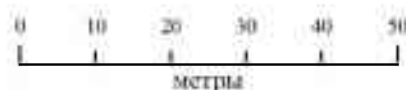


Используемые условные знаки и обозначения:

- поворотная точка границы населенного пункта
- граница населенного пункта
- границы земельных участков
- границы кадастровых кварталов
- границы муниципальных образований



Масштаб 1 : 1000



Подпись _____

Дата 11 ноября 2019 г.

Место для отриски печати лица, составившего описание местоположения границ объекта