



**ПОСТАНОВЛЕНИЕ**

28.08.2020

г.Казань

**КАРАР**

№ 751

О создании на территории Агрызского, Актанышского, Мензелинского и Тукаевского муниципальных районов Республики Татарстан государственного природного заказника регионального значения комплексного профиля «Камско-Икский»

В соответствии с Федеральным законом от 14 марта 1995 года № 33-ФЗ «Об особо охраняемых природных территориях», Федеральным законом от 24 апреля 1995 года № 52-ФЗ «О животном мире», Водным кодексом Российской Федерации и Экологическим кодексом Республики Татарстан, в целях сохранения природных комплексов, охраны водных и околводных видов растений и животных, занесенных в Красную книгу Республики Татарстан, Кабинет Министров Республики Татарстан **ПОСТАНОВЛЯЕТ:**

1. Принять предложение Государственного комитета Республики Татарстан по биологическим ресурсам о создании на территории Агрызского, Актанышского, Мензелинского и Тукаевского муниципальных районов Республики Татарстан государственного природного заказника регионального значения комплексного профиля «Камско-Икский» площадью 22 290,567 гектара.

2. Утвердить прилагаемые:

Положение о государственном природном заказнике регионального значения комплексного профиля «Камско-Икский»;

графическое описание местоположения границ государственного природного заказника регионального значения комплексного профиля «Камско-Икский».

3. Учитывать при разработке документов территориального планирования, проведении инвентаризации земель границы и особенности режима особой охраны государственного природного заказника регионального значения комплексного профиля «Камско-Икский».

4. Государственному комитету Республики Татарстан по биологическим ресурсам:

представить в Кабинет Министров Республики Татарстан проект постановления Кабинета Министров Республики Татарстан о внесении соответствующих изменений в Государственный реестр особо охраняемых природных территорий Республики Татарстан;

обеспечить в установленном порядке представление сведений о границах государственного природного заказника регионального значения комплексного профиля «Камско-Икский» в филиал федерального государственного бюджетного учреждения «Федеральная кадастровая палата Федеральной службы государственной регистрации, кадастра и картографии» по Республике Татарстан в течение года после выделения финансирования.

5. Контроль за исполнением настоящего постановления возложить на Государственный комитет Республики Татарстан по биологическим ресурсам.

Премьер-министр  
Республики Татарстан



А.В.Песошин



Утверждено  
постановлением  
Кабинета Министров  
Республики Татарстан  
от 28.08. 2020 № 751

Положение  
о государственном природном заказнике регионального значения комплексного  
профиля «Камско-Икский»

1. Общие положения

1.1. Государственный природный заказник регионального значения комплексного профиля «Камско-Икский» (далее – заказник) является особо охраняемой природной территорией регионального значения, образованной с целью сохранения природных комплексов, охраны водных и околоводных видов растений и животных, занесенных в Красную книгу Республики Татарстан.

Заказник расположен на территории Агрызского, Актанышского, Мензелинского и Тукаевского муниципальных районов Республики Татарстан и имеет общую площадь 22 290,567 гектара.

1.2. Заказник входит в состав природно-заповедного фонда Республики Татарстан.

Границы заказника обозначаются на местности специальными информационными знаками с кратким изложением режима особой охраны заказника и схемой его границ.

1.3. Заказник находится в ведении Государственного комитета Республики Татарстан по биологическим ресурсам (далее – Комитет).

Местонахождение Комитета: Республика Татарстан, г.Казань, ул.Карима Тинчурина, д.29.

2. Основные задачи Комитета при организации деятельности заказника

2.1. Основными задачами Комитета при организации деятельности заказника являются:

- обеспечение сохранения и восстановления природных комплексов;
- обеспечение сохранения биологического разнообразия;
- предотвращение негативного воздействия хозяйственной и иной деятельности на окружающую среду;
- развитие и совершенствование системы особо охраняемых природных территорий регионального значения.

3. Функции Комитета при организации деятельности заказника

3.1. Комитет в соответствии с возложенными на него задачами по организации деятельности заказника осуществляет следующие основные функции:



управление охраной, воспроизводством объектов животного мира, регулирование использования объектов животного мира;

управление в области организации и функционирования особо охраняемых природных территорий регионального значения, ведение Красной книги Республики Татарстан;

региональный государственный надзор в области охраны и использования особо охраняемых природных территорий регионального значения, включая региональный государственный надзор в области обеспечения санитарной (горно-санитарной) охраны природных лечебных ресурсов, лечебно-оздоровительных местностей и курортов.

#### 4. Режим особой охраны заказника

4.1. Режим особой охраны территории заказника (далее – режим особой охраны) устанавливается исходя из целей создания заказника и законодательства в области охраны окружающей среды и природопользования.

4.2. На территории заказника запрещена любая деятельность, влекущая за собой нарушение сохранности заказника, в том числе:

создание населенных пунктов, новых садоводческих и огороднических некоммерческих товариществ;

предоставление земельных участков для строительства объектов индивидуального жилищного строительства, ведения садоводства и огородничества, садоводческих и огороднических некоммерческих товариществ;

строительство объектов капитального строительства, в том числе линейных объектов, если такое строительство не связано с функционированием заказника или с обеспечением функционирования расположенных в его границах населенных пунктов и не соответствует целевому назначению земельных участков, за исключением случаев, предусмотренных пунктом 4.3 настоящего Положения;

сброс сточных, в том числе дренажных, вод;

проезд и стоянка механических транспортных средств, а также проезд и стоянка маломерных судов в нерестовый период, за исключением транспорта, используемого для заготовки сена, транспорта органов, осуществляющих охрану заказника, региональный государственный надзор в области охраны и использования особо охраняемых природных территорий, иных государственных органов, осуществляющих полномочия в границах заказника, спецтехники для осуществления мероприятий по обслуживанию линий электропередачи, а также транспорта, обеспечивающего проведение мероприятий по ликвидации аварий, стихийных бедствий и иных обстоятельств, носящих чрезвычайный характер, транспорта юридических лиц (индивидуальных предпринимателей), осуществляющих промышленное рыболовство и пользование животным миром на основании охотхозяйственных соглашений;

мойка автотранспортных средств и сельскохозяйственной техники;

разведение костров за пределами специально предусмотренных для этого мест;



применение ядохимикатов, минеральных удобрений, химических средств защиты растений и стимуляторов роста, а также размещение и складирование ядохимикатов, минеральных удобрений, навоза и горюче-смазочных материалов;

создание объектов размещения отходов производства и потребления, радиоактивных, химических, взрывчатых, токсичных, отравляющих и ядовитых веществ;

интродукция растений и животных, чуждых местным флоре и фауне;

охота в весенний период, за исключением охоты в целях регулирования численности и осуществления научно-исследовательской деятельности, образовательной деятельности в весенний период;

деятельность, ведущая к сокращению численности растений, животных и других организмов, относящихся к видам, занесенным в Красную книгу Российской Федерации и Красную книгу Республики Татарстан, и ухудшающая среду их обитания;

добыча животных, не отнесенных к объектам охоты, за исключением добычи с целью регулирования численности, а также добыча редких и находящихся под угрозой исчезновения видов животных, растений и грибов, занесенных в Красную книгу Республики Татарстан;

уничтожение гнезд, нор, иных укрытий, а также действия, ведущие к беспокойству диких животных;

уничтожение дуплистых деревьев;

заготовка дикорастущих плодов, ягод, орехов, грибов, семян, березового сока и сбор лекарственных растений, за исключением их заготовки и сбора для собственных нужд в порядке, установленном законодательством;

пускание палов, выжигание растительности;

деятельность, ухудшающая плодородие почв;

разведка и добыча полезных ископаемых, проведение геологического изучения, включающего поиск и оценку месторождений полезных ископаемых, а также геологическое изучение и оценку пригодности участков недр для строительства и эксплуатации подземных сооружений, не связанных с добычей полезных ископаемых, за исключением осуществления указанной деятельности в соответствии с условиями пользования недрами по лицензиям, выданным до момента создания заказника;

уничтожение и повреждение аншлагов, шлагбаумов, стенов, граничных столбов, указателей и других информационных знаков, оборудованных экологических троп, строений и сооружений на территории заказника, нанесение надписей и знаков на деревьях;

иные виды деятельности, вызывающие нарушение экологического равновесия природного комплекса, влекущие за собой снижение экологической ценности данной территории или причиняющие вред охраняемым объектам животного и растительного мира и среде их обитания.

4.3. На территории заказника допускается по согласованию с Комитетом:

проведение гидромелиоративных и ирригационных работ;

строительство социально важных объектов, объектов охотничьей инфраструктуры для ведения охотничьего хозяйства на основании охотхозяйственных соглашений, гидротехнических сооружений;



реконструкция, капитальный ремонт и ремонт ранее созданных линейных объектов, содержание линейных объектов, полос отвода и придорожных полос;

региональное геологическое изучение;

проведение экологической реабилитации и рекультивации;

осуществление мероприятий по охране растений, животных и других организмов, относящихся к видам, занесенным в Красную книгу Российской Федерации и Красную книгу Республики Татарстан, а также среды их обитания;

заготовка и выкашивание тростника в пределах прибрежных защитных полос водных объектов и на участках, представляющих особую ценность в качестве среды обитания объектов животного мира;

проведение профилактических мероприятий, способствующих улучшению условий среды обитания растений, животных и других организмов, относящихся к видам, занесенным в Красную книгу Российской Федерации и Красную книгу Республики Татарстан;

проведение выборочных или сплошных рубок лесных насаждений, мероприятий по охране, защите и воспроизводству лесов;

осуществление экологического туризма;

размещение сооружений, пригодных к использованию в качестве жилья (палаточных городков, кемпингов, жилых вагончиков, жилых прицепов);

выпас и водопой скота.

4.4. В рамках реализации действующих лицензий по добыче углеводородного сырья допускается по согласованию с Комитетом:

проведение геологоразведочных и сейсморазведочных работ;

проведение работ по проектированию, разработке и обустройству нефтяных и газовых месторождений, природных битумов;

проведение работ по строительству объектов нефтяной инфраструктуры;

проведение работ по капитальному ремонту, реконструкции и эксплуатации объектов нефтедобычи.

4.5. Допускаются следующие основные виды разрешенного использования земельных участков, расположенных в границах заказника, в соответствии с приказом Министерства экономического развития Российской Федерации от 1 сентября 2014 г. № 540 «Об утверждении классификатора видов разрешенного использования земельных участков», если они не противоречат требованиям раздела IV настоящего Положения:

пчеловодство (по согласованию с Комитетом) (1.12\*);

передвижное жилье (по согласованию с Комитетом) (2.4\*);

проведение научных исследований (по согласованию с Комитетом) (3.9.2\*);

природно-познавательный туризм (по согласованию с Комитетом) (5.2\*);

охота и рыбалка (5.3\*);

причалы для маломерных судов (по согласованию с Комитетом) (5.4\*);

---

\* Обозначение кода по Классификатору видов разрешенного использования земельных участков, утвержденному приказом Министерства экономического развития Российской Федерации от 1 сентября 2014 г. № 540 «Об утверждении Классификатора видов разрешенного использования земельных участков».



недропользование (исключительно по лицензиям на пользование недрами, выданными до момента создания заказника) (6.1\*);

охрана природных территорий (по согласованию с Комитетом) (9.1\*);

историко-культурная деятельность (по согласованию с Комитетом) (9.3\*);

заготовка лесных ресурсов (исключительно гражданами для собственных нужд) (10.3\*);

резервные леса (по согласованию с Комитетом) (10.4\*);

общее пользование водными объектами (11.1\*);

гидротехнические сооружения (по согласованию с Комитетом) (11.3\*).

4.6. На территории заказника разрешенная хозяйственная деятельность осуществляется в соответствии с установленным режимом особой охраны заказника, постановлением Правительства Российской Федерации от 13 августа 1996 г. № 997 «Об утверждении Требований по предотвращению гибели объектов животного мира при осуществлении производственных процессов, а также при эксплуатации транспортных магистралей, трубопроводов, линий связи и электропередачи» и постановлением Кабинета Министров Республики Татарстан от 15.09.2000 № 669 «О Требованиях по предотвращению гибели объектов животного мира при осуществлении производственных процессов, а также при эксплуатации транспортных магистралей, трубопроводов, линий связи и электропередачи на территории Республики Татарстан».

4.7. Соблюдение законодательства в области охраны окружающей среды и природопользования и режима особой охраны обязательно для всех природопользователей, расположенных на территории заказника, а также лиц, посещающих заказник в целях отдыха, туризма и прочих целях.

4.8. Границы заказника и особенности режима особой охраны учитываются при подготовке документов территориального планирования, разработке лесохозяйственных регламентов и проектов освоения лесов, проведении лесоустройства и инвентаризации земель.

## 5. Предельные максимальные параметры разрешенного строительства, реконструкции объектов капитального строительства на территории заказника

5.1. Предельные максимальные параметры разрешенного строительства, реконструкции объектов капитального строительства на территории заказника:

предельное количество этажей зданий, строений, сооружений – два этажа;

процент застройки в границах земельного участка – не более 50 процентов.

---

Утверждено  
 постановлением  
 Кабинета Министров  
 Республики Татарстан  
 от 28.08. 2020 № 751

Графическое описание  
 местоположения границ  
 государственного природного заказника регионального значения  
 комплексного профиля «Камско-Икский»

Раздел 1

Сведения о государственном природном заказнике регионального значения комплексного профиля «Камско-Икский» (далее – объект)		
№ п/п	Характеристики объекта	Описание характеристик
1.	Местоположение объекта	Республика Татарстан, Агрызский, Актамышский, Мензелинский и Тукаевский муниципальные районы
2.	Площадь объекта +/- величина погрешности определения площади (P +/- Дельта P)	222 905 670 кв.метров
3.	Иные характеристики объекта	-

Раздел 2

Сведения о местоположении границ объекта					
1. Система координат: МСК-16					
2. Сведения о характерных точках границ объекта					
Обозначение характерных точек границ	Координаты, метров		Метод определения координат характерной точки	Средняя квадратическая погрешность положения характерной точки (Mt), метров	Описание обозначения точки на местности (при наличии)
	X	Y			
-	-	-	-	-	-
3. Сведения о характерных точках части (частей) границы объекта					
Обозначение характерных точек части границы	Координаты, метров		Метод определения координат характерной точки	Средняя квадратическая погрешность положения характерной точки (Mt), метров	Описание обозначения точки на местности (при наличии)
	X	Y			
1	2	3	4	5	6
Часть № 1					
1	489763,083	2350660,096	Картометрический	5	-



1	2	3	4	5	6
2	489887,68	2355210,243	Картометрический	5	-
3	489279,505	2357424,734	Картометрический	5	-
4	489049,873	2358324,168	Картометрический	5	-
5	488835,981	2358729,912	Картометрический	5	-
6	488407,619	2359165,524	Картометрический	5	-
7	488165,36	2359850,811	Картометрический	5	-
8	488165,668	2360275,014	Картометрический	5	-
9	487677,342	2361344,946	Картометрический	5	-
10	487157,717	2361765,967	Картометрический	5	-
11	486588,413	2362058,863	Картометрический	5	-
12	485959,895	2362723,278	Картометрический	5	-
13	485247,405	2363120,512	Картометрический	5	-
14	484746,122	2363337,573	Картометрический	5	-
15	483894,054	2364309,511	Картометрический	5	-
16	483085,938	2364407,299	Картометрический	5	-
17	483424,07	2366012,721	Картометрический	5	-
18	483354,382	2366771,726	Картометрический	5	-
19	482580,92	2368800,387	Картометрический	5	-
20	482334,442	2369476,594	Картометрический	5	-
21	482188,42	2370091,733	Картометрический	5	-
22	482049,489	2370246,241	Картометрический	5	-
23	481736,572	2370658,628	Картометрический	5	-
24	481628,448	2370993,778	Картометрический	5	-
25	481813,732	2371765,292	Картометрический	5	-
26	482038,642	2372433,944	Картометрический	5	-
27	482306,555	2373004,686	Картометрический	5	-
28	482516,072	2373673,465	Картометрический	5	-
29	482728,87	2374202,411	Картометрический	5	-
30	482713,613	2375128,7	Картометрический	5	-
31	482781,522	2376213,942	Картометрический	5	-
32	482710,364	2377040,989	Картометрический	5	-
33	482717,51	2378312,152	Картометрический	5	-
34	482664,538	2378647,071	Картометрический	5	-
35	482639,759	2379061,062	Картометрический	5	-
36	482509,015	2379585,4	Картометрический	5	-
37	482265,712	2380041,665	Картометрический	5	-
38	482186,299	2380984,364	Картометрический	5	-
39	482079,486	2381287,786	Картометрический	5	-
40	482084,324	2381545,886	Картометрический	5	-
41	482218,129	2382086,687	Картометрический	5	-
42	482639,753	2383116,373	Картометрический	5	-
43	483231,835	2384594,92	Картометрический	5	-



1	2	3	4	5	6
44	483312,88	2384867,131	Картометрический	5	-
45	482903,139	2385326,906	Картометрический	5	-
46	482825,153	2385721,315	Картометрический	5	-
47	482921,756	2386381,083	Картометрический	5	-
48	482942,11	2386843,1	Картометрический	5	-
49	483310,595	2387556,249	Картометрический	5	-
50	482347,69	2386913,896	Картометрический	5	-
51	481756,53	2386366,658	Картометрический	5	-
52	481152,075	2385366,956	Картометрический	5	-
53	481110,091	2384872,576	Картометрический	5	-
54	480969,094	2384552,498	Картометрический	5	-
55	480407,099	2384057,496	Картометрический	5	-
56	479617,005	2383163,56	Картометрический	5	-
57	479557,318	2382895,697	Картометрический	5	-
58	478743,175	2382130,401	Картометрический	5	-
59	478075,412	2381502,584	Картометрический	5	-
60	477466,158	2380781,894	Картометрический	5	-
61	476805,598	2379625,259	Картометрический	5	-
62	476040,369	2379860,155	Картометрический	5	-
63	475779,813	2379983,547	Картометрический	5	-
64	474702,934	2379863,35	Картометрический	5	-
65	474369,838	2379917,798	Картометрический	5	-
66	474007,947	2380102,116	Картометрический	5	-
67	473953,012	2380324,126	Картометрический	5	-
68	473858,045	2380428,218	Картометрический	5	-
69	472945,546	2380526,077	Картометрический	5	-
70	472481,046	2380399,63	Картометрический	5	-
71	472281,579	2380090,526	Картометрический	5	-
72	471955,665	2379929,433	Картометрический	5	-
73	471697,597	2379336,156	Картометрический	5	-
74	471725,465	2379092,552	Картометрический	5	-
75	472343,172	2378456,42	Картометрический	5	-
76	472772,845	2378135,941	Картометрический	5	-
77	473485,942	2377470,773	Картометрический	5	-
78	473829,086	2377416,326	Картометрический	5	-
79	473622,705	2378206,719	Картометрический	5	-
80	473941,019	2378567,658	Картометрический	5	-
81	474359,367	2378484,778	Картометрический	5	-
82	474603,56	2378932,976	Картометрический	5	-
83	475165,689	2379041,414	Картометрический	5	-
84	475268,163	2378796,656	Картометрический	5	-
85	475486,581	2378372,832	Картометрический	5	-



1	2	3	4	5	6
86	475384,979	2378110,432	Картометрический	5	-
87	475378,161	2377103,227	Картометрический	5	-
88	475299,196	2376032,645	Картометрический	5	-
89	475157,824	2375588,235	Картометрический	5	-
90	475317,922	2375508,886	Картометрический	5	-
91	475543,794	2374917,554	Картометрический	5	-
92	475496,301	2374681,145	Картометрический	5	-
93	475443,151	2374046,936	Картометрический	5	-
94	475736,904	2373308,971	Картометрический	5	-
95	476096,399	2373098,356	Картометрический	5	-
96	476360,814	2372528,585	Картометрический	5	-
97	476368,401	2371844,547	Картометрический	5	-
98	476670,216	2371236,638	Картометрический	5	-
99	477083,915	2370655,858	Картометрический	5	-
100	477588,526	2369420,128	Картометрический	5	-
101	477900,512	2367736,134	Картометрический	5	-
102	478692,973	2364785,33	Картометрический	5	-
103	478316,167	2364004,535	Картометрический	5	-
104	476340,205	2362590,588	Картометрический	5	-
105	475160,988	2362047,754	Картометрический	5	-
106	473885,314	2360815,464	Картометрический	5	-
107	473846,588	2360352,73	Картометрический	5	-
108	476443,55	2360607,856	Картометрический	5	-
109	478673,967	2361243,982	Картометрический	5	-
110	479817,298	2360747,693	Картометрический	5	-
111	480719,371	2359952,906	Картометрический	5	-
112	481844,434	2360222,488	Картометрический	5	-
113	482612,145	2360895,963	Картометрический	5	-
114	483682,073	2360882,219	Картометрический	5	-
115	483525,661	2357156,442	Картометрический	5	-
116	483595,576	2356457,178	Картометрический	5	-
117	481692,192	2356514,496	Картометрический	5	-
118	480647,939	2356274,869	Картометрический	5	-
119	480241,86	2356043,821	Картометрический	5	-
120	480011,152	2355680,725	Картометрический	5	-
121	480181,38	2355495,518	Картометрический	5	-
122	483366,538	2355271,974	Картометрический	5	-
123	484295,563	2354948,302	Картометрический	5	-
124	484951,38	2353698,426	Картометрический	5	-
125	484871,619	2353006,925	Картометрический	5	-
126	485245,698	2352359,394	Картометрический	5	-
127	484858,335	2351439,294	Картометрический	5	-

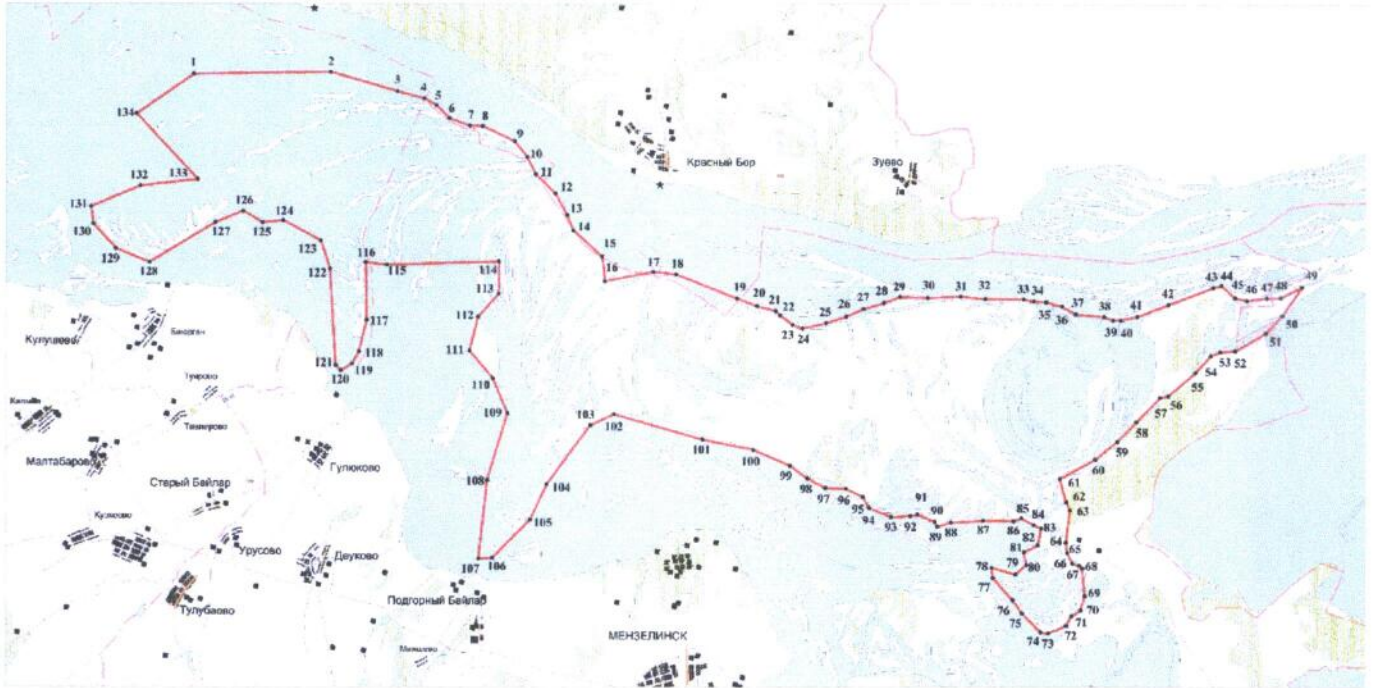




## Раздел 4

План границ объекта  
«Государственный природный заказник регионального значения  
комплексного профиля «Камско-Икский»

## Обзорная схема границ



Масштаб 1 : 100 000

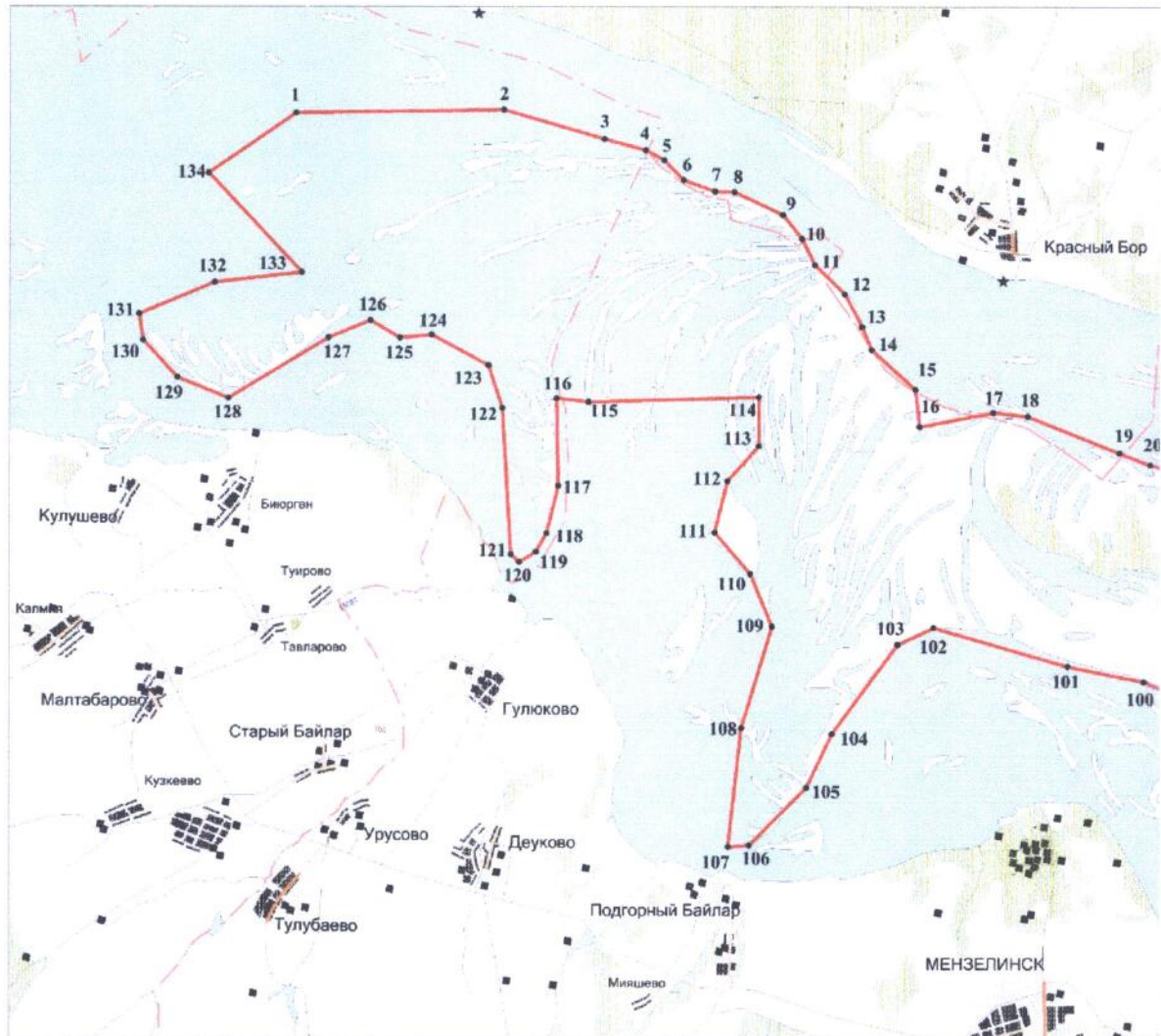
Использованные условные знаки и обозначения:

- 1 – характерная точка границы;
- граница объекта;
- граница Республики Татарстан.

## Раздел 4

План границ объекта  
«Государственный природный заказник регионального значения  
комплексного профиля «Камско-Икский»

Лист 1



Масштаб 1 : 65 000

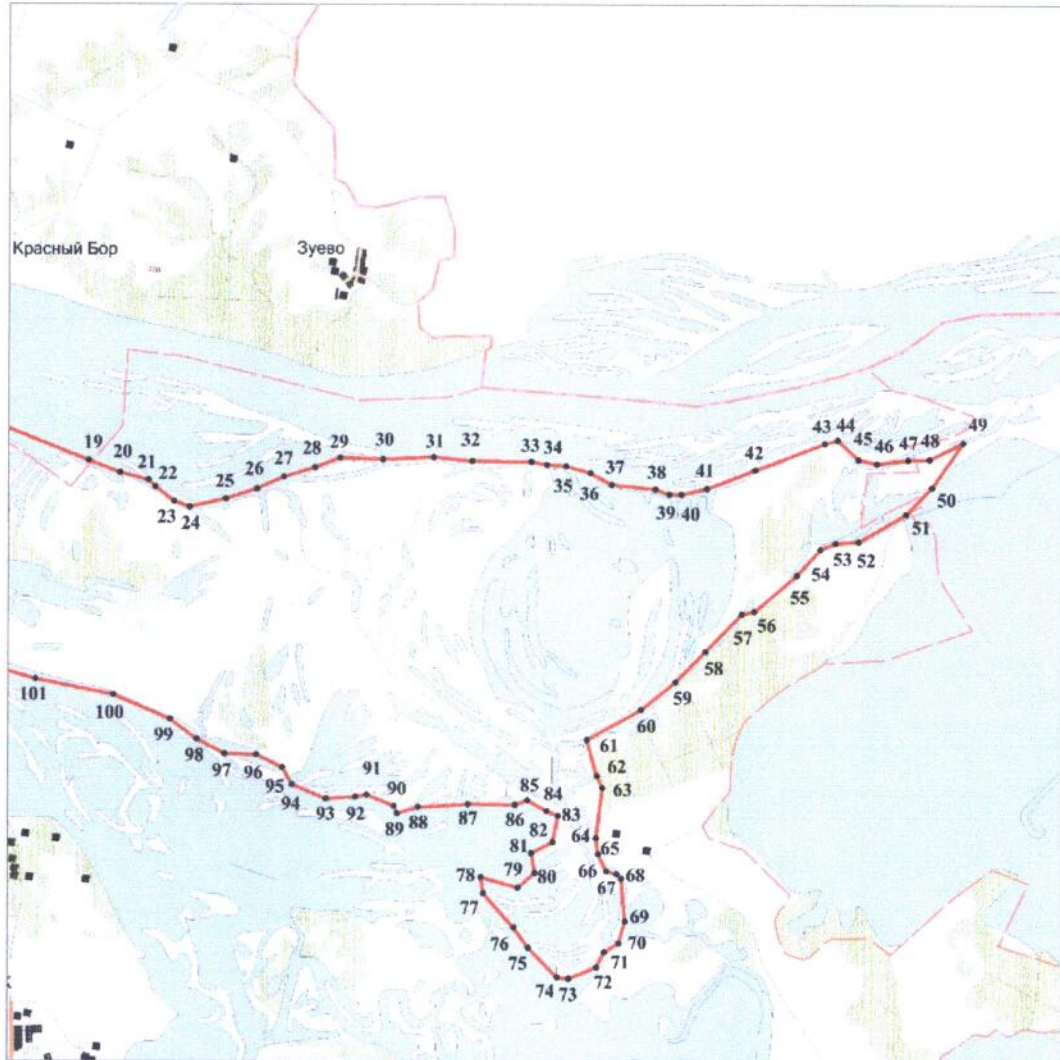
Использованные условные знаки и обозначения:

- 1 – характерная точка границы;
- граница объекта;
- граница Республики Татарстан.



План границ объекта  
«Государственный природный заказник регионального значения  
комплексного профиля «Камско-Икский»

Лист 2



Масштаб 1 : 65 000

Использованные условные знаки и обозначения:

- 1 – характерная точка границы;
- граница объекта;
- граница Республики Татарстан.