

РЕСПУБЛИКА ТАТАРСТАН
БУИНСКИЙ МУНИЦИПАЛЬНЫЙ
РАЙОН СОВЕТ
МАЛОБУИНКОВСКОГО
СЕЛЬСКОГО ПОСЕЛЕНИЯ



ТАТАРСТАН РЕСПУБЛИКАСЫ
БУА МУНИЦИПАЛЬ РАЙОНЫ
ТАТАР БУАСЫ
АВЫЛ ЖИРЛЕГЕ
СОВЕТЫ

РЕШЕНИЕ

КАРАР

«24» июня 2020 г.

д. Малая Буинка

№ 87-4

Об изменении границ территории
муниципального образования Малобуинковского
сельского поселения путем включения смежных земельных
участков к муниципальному образованию город Буинск
Буинского муниципального района

В соответствии со статьей 12 Федерального закона от 6.10.2003 года № 131 -ФЗ
«Об общих принципах организации местного самоуправления в Российской Федерации»,
Уставом Малобуинковского сельского поселения Совет Малобуинковского сельского
поселения Буинского муниципального района Республики Татарстан

РЕШИЛ:

1. Согласиться с изменениями границ муниципального образования
«Малобуинковское сельское поселение Буинского муниципального района» согласно
приложению, к настоящему решению.

2. Опубликовать настоящее решение на официальном портале правовой
информации Республики Татарстан (<http://pravo.tatarstan.ru>), на официальном сайте
Буинского муниципального района в информационно-телекоммуникационной сети
Интернет (<http://buinsk.tatarstan.ru>).

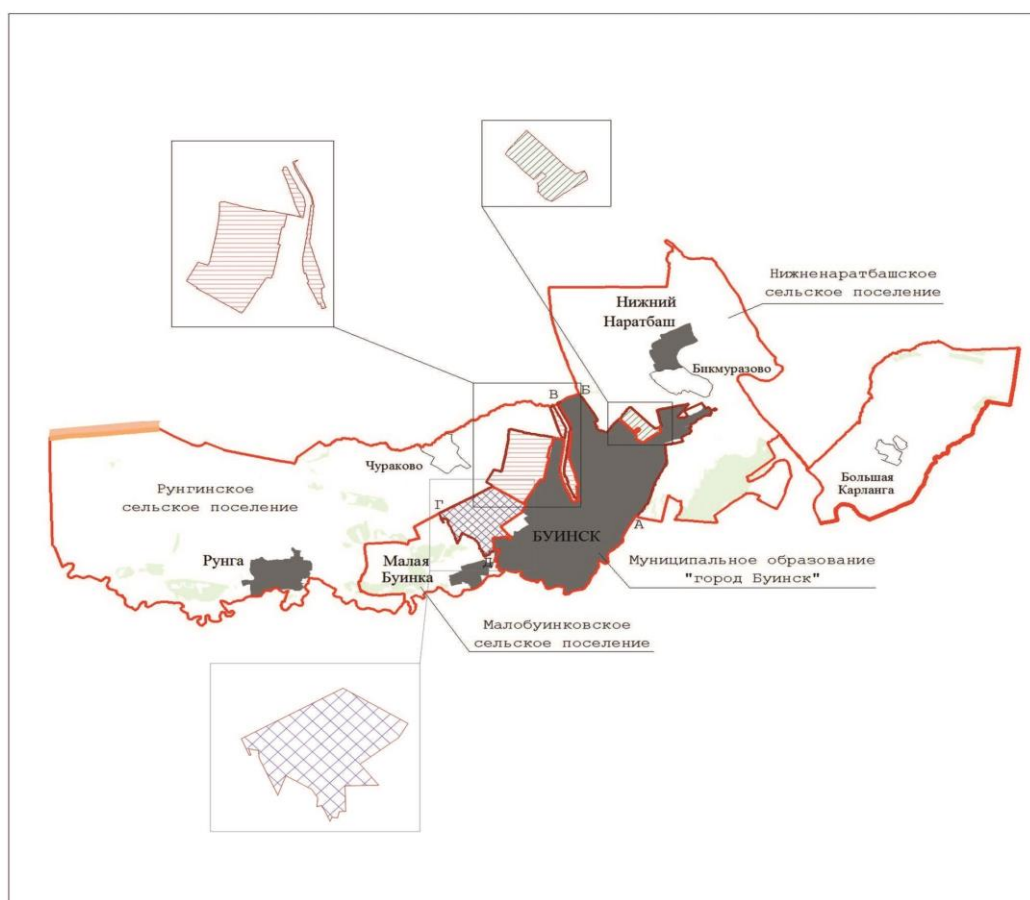
Председатель Совета,
Глава Малобуинковского
сельского поселения
Буинского муниципального района
Республики Татарстан

Р.Ф. Юсупов












Приложение к решению
 Совета Малобуинковского сельского
 поселения Буинского
 муниципального района РТ
 от «24» июня 2020 года № 87-4

карта-схема границ муниципальных образований с учетом изменений

Карта-схема
 границ муниципальных образований
 с учетом изменений



Условные обозначения

- | | | | |
|---|--|--|---|
|  | - граница Республики Татарстан |  | - территория Нижненаратбашского сельского поселения Буинского муниципального района, включаемая в состав территории муниципального образования «город Буинск» Буинского муниципального района |
|  | - граница Буинского муниципального района |  | - территория Рунгинского сельского поселения Буинского муниципального района, включаемая в состав территории муниципального образования «город Буинск» Буинского муниципального района |
|  | - границы муниципальных образований |  | - территория Малобуинковского сельского поселения Буинского муниципального района, включаемая в состав территории муниципального образования «город Буинск» Буинского муниципального района |
|  | - А-Б - смежная граница Нижненаратбашского сельского поселения и муниципального образования «город Буинск» | | |
|  | - В-Г - смежная граница Рунгинского сельского поселения и муниципального образования «город Буинск» | | |
|  | - Г-Д - смежная граница Малобуинковского сельского поселения и муниципального образования «город Буинск» | | |
|  | - административные центры поселений | | |
|  | - населенные пункты | | |