РЕСПУБЛИКА ТАТАРСТАН
ИСПОЛНИТЕЛЬНЫЙ КОМИТЕТ
АЛЬМЕТЬЕВСКОГО
МУНИЦИПАЛЬНОГО РАЙОНА

ТАТАРСТАН РЕСПУБЛИКАСЫ
ӘЛМӘТ
МУНИЦИПАЛЬ РАЙОНЫ
БАШКАРМА КОМИТЕТЫ

ПОСТАНОВЛЕНИЕ **КАРАР**

«13» марта 2020 г. г. Альметьевск № 344

Об утверждении проекта
планировки и проекта межевания
территории для объекта: «Обустройство
скважин на Чишминской площади
НГДУ «Джалильнефть»»

В соответствии с Градостроительным кодексом Российской Федерации, Федеральным законом от 6 октября 2003 г. №131-ФЗ «Об общих принципах организации местного самоуправления в Российской Федерации», в целях обеспечения устойчивого развития территории и выделения элементов планировочной структуры, на основании протокола, заключения по результатам публичных слушаний от 20 февраля 2020 г. №1329и (публикация в газете «Альметьевский вестник», 27 февраля 2020 г. №9), прошедших согласно постановлению главы Альметьевского муниципального района от 15 января 2020 г. № 02 «О назначении публичных слушаний»,

ИСПОЛНИТЕЛЬНЫЙ КОМИТЕТ ПОСТАНОВЛЯЕТ:

1. Утвердить проект планировки и проект межевания территории для объекта: «Обустройство скважин на Чишминской площади НГДУ «Джалильнефть»», проходящего по территории Старомихайловского сельского поселения Альметьевского муниципального района (Приложение №1).
2. Правовому управлению исполнительного комитета района (Ханнанова А.Б.) опубликовать настоящее постановление в газете «Альметьевский вестник» и разместить на Официальном портале правовой информации Республики Татарстан (PRAVO.TATARSTAN.RU).
3. Настоящее постановление вступает в силу после его официального опубликования.
4. Контроль за исполнением настоящего постановления возложить на заместителя руководителя исполнительного комитета района по строительству Косарева Д.В.

И.о. руководителя
исполнительного комитета района А.Н. Подовалов

ПРОТОКОЛЬНЫЙ ОТДЕЛ
БЕРКЕТМӘ БҮЛЕГЕ

Зак. № 4065-2000

Приложение №1
УТВЕРЖДЕН
постановлением исполнительного комитета
Альметьевского муниципального района
от «13» марта 2020 г. № 344

Проект планировки и проект межевания территории для объекта:
«Обустройство скважин на Чишминской площади НГДУ «Джалильнефть»»
(Старомихайловское сельское поселение)

ООО «Геомониторинг»

ПРОЕКТ ПЛАНИРОВКИ ТЕРРИТОРИИ
ПРОЕКТ МЕЖЕВАНИЯ ТЕРРИТОРИИ

Том 1
Основная часть

размещение линейного сооружения объекта

"ОБУСТРОЙСТВО СКВАЖИН НА ЧИШМИНСКОЙ ПЛОЩАДИ НГДУ «ДЖАЛИЛЬНЕФТЬ»"

Республика Татарстан
Альметьевский муниципальный район

Казань 2019 г.

ООО «Геомониторинг»

ПРОЕКТ ПЛАНИРОВКИ ТЕРРИТОРИИ
ПРОЕКТ МЕЖЕВАНИЯ ТЕРРИТОРИИ

Том 1
Основная часть

размещение линейного сооружения объекта

" ОБУСТРОЙСТВО СКВАЖИН НА ЧИШМИНСКОЙ ПЛОЩАДИ НГДУ «ДЖАЛИЛЬНЕФТЬ»"

Республика Татарстан
Альметьевский муниципальный район

Генеральный директор
ООО «Геомониторинг» И.А. Шемонаев

Главный инженер проекта А.М. Ишмухаметова

Казань 2019 г.

ОСНОВНАЯ ЧАСТЬ ПРОЕКТА ПЛАНИРОВКИ И ПРОЕКТА МЕЖЕВАНИЯ ТЕРРИТОРИИ

Содержание

I. ПРОЕКТ ПЛАНИРОВКИ И ПРОЕКТ МЕЖЕВАНИЯ ТЕРРИТОРИИ. ОСНОВНАЯ ЧАСТЬ. ГРАФИЧЕСКАЯ ЧАСТЬ	
1. Графические материалы. Основная часть.	4
II. ПРОЕКТ ПЛАНИРОВКИ И ПРОЕКТ МЕЖЕВАНИЯ ТЕРРИТОРИИ. ОСНОВНАЯ ЧАСТЬ. ТЕКСТОВАЯ ЧАСТЬ	
ПРОЕКТ ПЛАНИРОВКИ ТЕРРИТОРИИ	
ВВЕДЕНИЕ	7
ГЛАВА 1. ЦЕЛИ И ЗАДАЧИ ПРОЕКТА ПЛАНИРОВКИ И ПРОЕКТА МЕЖЕВАНИЯ ТЕРРИТОРИИ	8
ГЛАВА 2. ОСНОВНЫЕ ХАРАКТЕРИСТИКИ ЛИНЕЙНОГО ОБЪЕКТА И МЕСТО ЕГО РАСПОЛОЖЕНИЯ	9
ГЛАВА 3. ЗОНЫ ТЕРРИТОРИИ ПЛАНИРУЕМОГО РАЗМЕЩЕНИЯ ОБЪЕКТОВ КАПИТАЛЬНОГО СТРОИТЕЛЬСТВА И КРАСНЫЕ ЛИНИИ	11
ПРОЕКТ МЕЖЕВАНИЯ ТЕРРИТОРИИ	
ГЛАВА 4. МЕРОПРИЯТИЯ ПО ПРОЕКТУ МЕЖЕВАНИЯ ТЕРРИТОРИИ ЛИНЕЙНОГО ОБЪЕКТА	12

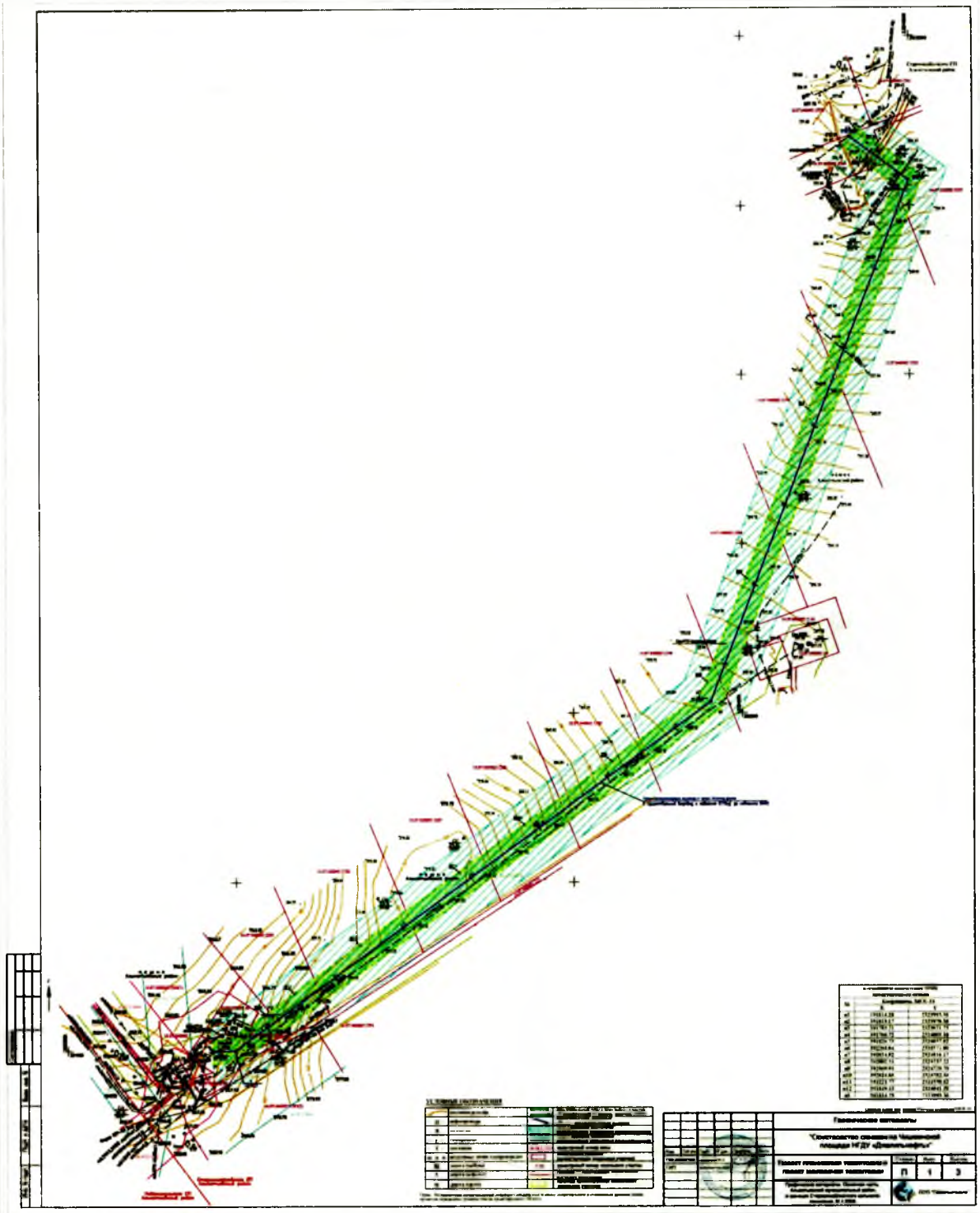

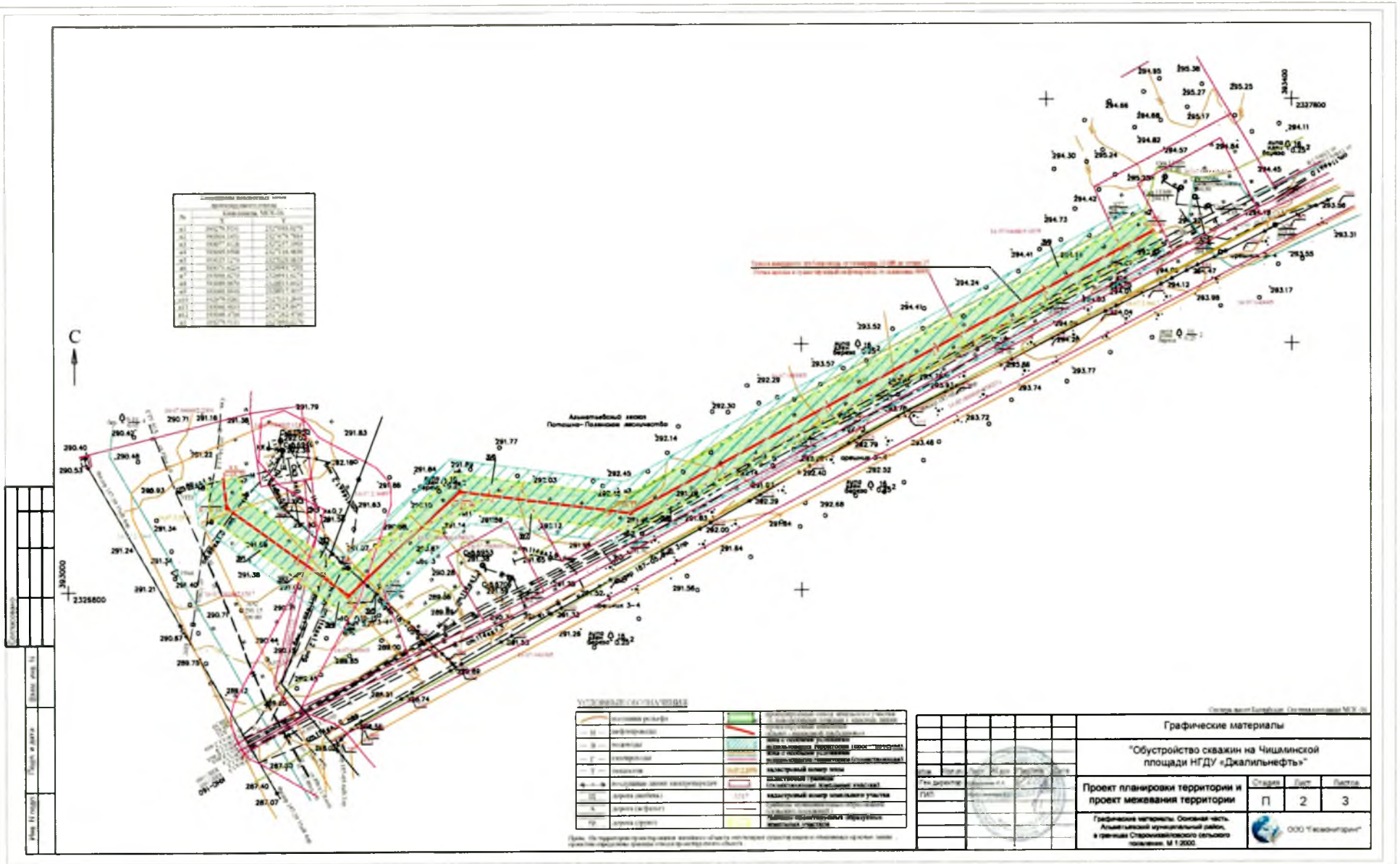
С
Альметьевский район
Полошин- Поляковое месторождение
Графические материалы
"Обустройство скважин на Чишминской площади НГДУ «Джалильнефть»"
Проект планировки территории и проект межевания территории
Стадия
Лист
Листов
П
2
3
Графические материалы. Основная часть. Альметьевский муниципальный район, в границах Старомаяковского сельского поселения. М 1:2000
ООО "Геоинтеграл"

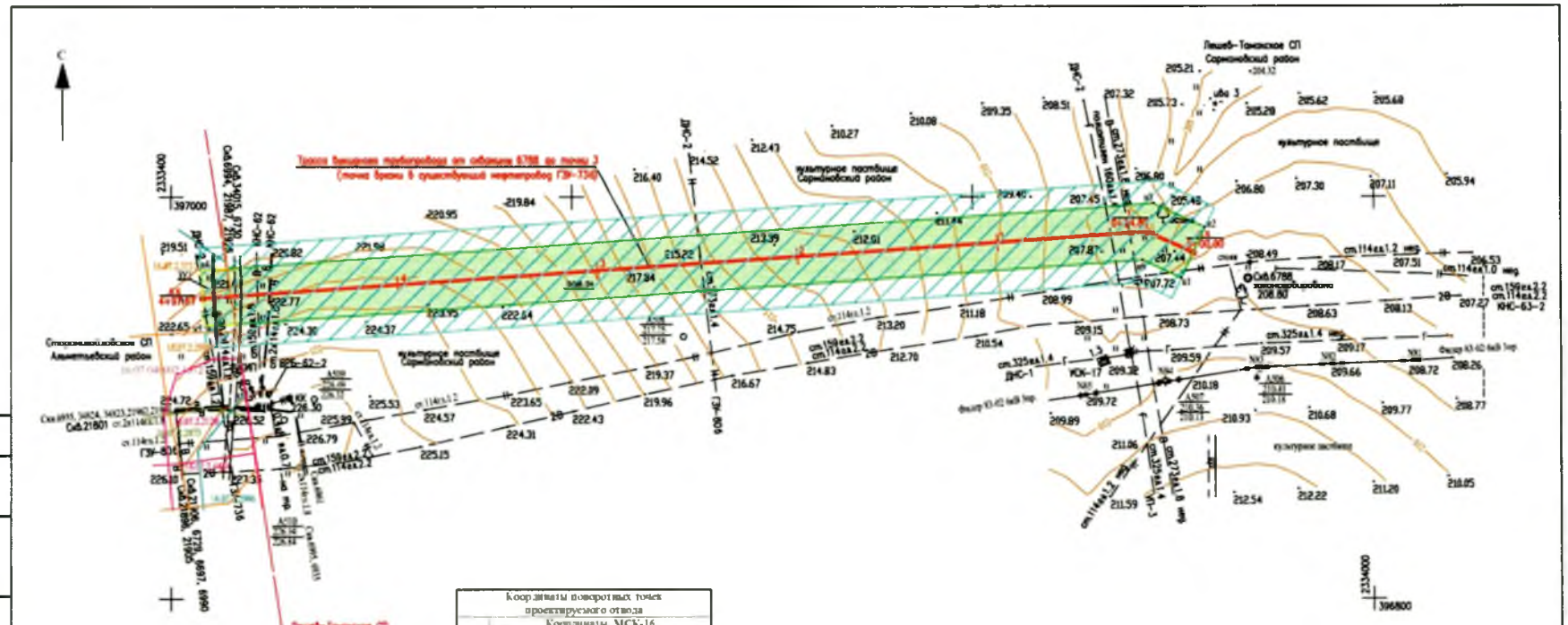

Координаты поворотных точек проектируемого отвода		
№	Координаты, МСК-16	
	X	Y
н1	396949.44	2333903.97
н2	396984.78	2333915.88
н3	396996.87	2333890.14
н4	396963.68	2333414.79
н5	396935.75	2333416.74
н6	396968.44	2333884.82
н1	396959.44	2333903.97

УСЛОВНЫЕ ОБОЗНАЧЕНИЯ

	и ж/дороги рельсов		проектируемый отвод земельного участка (с поворотными точками), красные линии
Н	нефтепроводы		проектируемый линейный объект - выкидной трубопровод
В	водоводы		зона с особыми условиями использования территории (проектируемая)
Г	газопроводы		зона с особыми условиями использования территории (существующая)
Т	теплосети	16:07:2329	кадастровый номер зоны
← ● →	воздушные линии электропередач		кадастровые границы (существующие земельные участки)
Щ	дорога (щебень)	1972	кадастровый номер земельного участка
А	дорога (асфальт)		границы муниципальных образований (сельских поселений)
гр	дорога (грунт)		границы проектируемых образуемых земельных участков

Прим. На территории проектирования линейного объекта отсутствуют существующие и отмеченные красные линии. Проектом определены границы отвода проектируемого объекта.

Система координат Российская Система координат МСК-16

Изм	Кол.уч	Лист	N док	Подпись	Дата
Ген.директор					
ГИП					

Графические материалы

"Обустройство скважин на Чишминской площади НГДУ «Джалильнефть»"

Проект планировки территории и проект межевания территории	Стадия	Лист	Листов
	П	3	3

Графические материалы. Основная часть. Альметьевский муниципальный район, в границах Старомихайловского сельского поселения. М 1:2000

ООО "Геомониторинг"

Согласовано

Взам. инв. N

Подп. и дата

Инв. N подл.

ВВЕДЕНИЕ

Документация по планировке территории – проект планировки территории и проект межевания в его составе, предусматривающий размещение линейных сооружений объекта «Обустройство скважин на Чишминской площади НГДУ «Джалильнефть»» разработана согласно требованиям законодательных актов и рекомендаций нормативных документов. Все главы и графические схемы разрабатывались согласно Постановлению № 564 от 12 мая 2017 г. «Об утверждении Положения о составе и содержании проектов планировки территории, предусматривающих размещение одного или нескольких линейных объектов»

Согласно Градостроительному кодексу РФ (глава 5) от 29 декабря 2004г. № 190-ФЗ и других нормативных и правовых актов разработка проектной документации для строительства или реконструкции линейных объектов должна осуществляться на основании проекта планировки территории и проекта межевания территории.

Согласно п. 2 (в) «Положения о составе разделов проектной документации и требованиях к их содержанию», утвержденного постановлением Правительства Российской Федерации от 16 февраля 2008 г. № 87, к линейным объектам относятся автомобильные и железные дороги, линии связи, линии электропередачи, магистральные трубопроводы и другие подобные объекты.

Проект планировки и межевания территории линейного объекта выполнен в соответствии с действующей законодательно-нормативной и методической документацией Российской Федерации: Градостроительного кодекса Российской Федерации № 190-ФЗ от 29 декабря 2004 г. (ред. от 28 июля 2012 г.); СНиП 11-04-2003 «Инструкции о порядке разработки, согласования, экспертизы и утверждения градостроительной документации (утв. Постановлением Госстроя РФ от 29 октября 2002 г., №150)»; СП 42.13330.2011 «Градостроительство. Планировка и застройка городских и сельских поселений» и др. нормативно-технической документации, в соответствии с требованиями технических регламентов, градостроительных регламентов с учетом границ территорий объектов культурного наследия, включенных в единый государственный реестр объектов культурного наследия (памятников истории и культуры) народов РФ, границ территорий вновь выявленных объектов культурного наследия, границ зон с особыми условиями использования территорий и др.

Проект состоит из основной части, которая подлежит утверждению, и материалов по ее обоснованию. Материалы по обоснованию и основные положения проекта включают в себя как графические, так и текстовые материалы. При подготовке документации по планировке территорий осуществляется разработка проектов планировки территорий, проектов межевания территорий для данного объект.

Весь картографический материал выдается на электронных носителях в программе AutoCAD, которая позволяет более детально рассмотреть небольшие объекты. Пояснительная записка и прочие текстовые материалы в составе проекта подготовлены в форматах Microsoft Office.

ГЛАВА 1. ЦЕЛИ И ЗАДАЧИ ПРОЕКТА ПЛАНИРОВКИ И ПРОЕКТА МЕЖЕВАНИЯ ТЕРРИТОРИИ

Главная цель настоящего проекта – подготовка материалов по проекту планировки и проекту межевания территории линейного объекта.

Подготовка проекта, осуществляется в целях установления границ земельных участков, предназначенных для строительства и размещения линейного объекта.

Для обеспечения поставленной цели необходима ориентация на решение следующих задач:

- выявление территории, занятой линейным объектом;
- выявление территории его охранной зоны, устанавливаемой на основании действующего законодательства, указание существующих и проектируемых объектов, функционально связанных с проектируемым линейным объектом, для обеспечения деятельности которых проектируется линейный объект (например, здания и сооружения, подключаемые к инженерным сетям);
- выявить объекты, расположенные на прилегающей территории, охранные зоны которых «накладываются» на охранную зону проектируемого линейного объекта, а также иные существующие объекты, для функционирования которых устанавливаются ограничения на использование земельных участков в границах охранной зоны проектируемого объекта;
- анализ фактического землепользования и соблюдения требований по нормативной обеспеченности на единицу площади земельного участка объектов, расположенных в районе проектирования;
- определение в соответствии с нормативными требованиями площадей земельных участков исходя из фактически сложившейся планировочной структуры района проектирования;
- обеспечение условий эксплуатации объектов, расположенных в районе проектирования в границах формируемых земельных участков;
- формирование границ земельных участков с учетом обеспечения требований сложившейся системы землепользования на территории муниципальных образований;
- обеспечение прав лиц, являющихся правообладателями земельных участков, прилегающих к территории проектирования.

ГЛАВА 2. ОСНОВНЫЕ ХАРАКТЕРИСТИКИ ЛИНЕЙНОГО ОБЪЕКТА И МЕСТО ЕГО РАСПОЛОЖЕНИЯ

Линейные сооружения объекта «Обустройство скважин на Сармановской площади НГДУ «Джалильнефть»» расположены на территории Альметьевского муниципального района, в границах Старомихайловского сельского поселения.

Линейные сооружения объекта «Обустройство скважин на Сармановской площади НГДУ «Джалильнефть»» расположены на территории кадастровых кварталов 16:07:040002 и 16:07:040005.

Расстояние от объекта проектирования до ближайших населенных пунктов:

- трасса высоконапорного водовода от точки 14 (точка врезки в существующий водовод к скважине 6715д) до скважины 6945 расположена в 334 м от н.п. Мугезле-Елга на запад.

- трасса выкидного трубопровода от скважины 13388 до точки 15 (точка врезки в существующий нефтепровод от скважины 6949) расположена в 1235 м от н.п. Мугезле-Елга на восток.

- часть трассы выкидного трубопровода от скважины 6788 до точки 3 (точка врезки в существующий нефтепровод ГЗУ-73б) расположена в 2660 м от н.п. Стар.Михайловка на северо-восток.

Линейные объекты представляют собой:

- трасса высоконапорного водовода от точки 14 (точка врезки в существующий водовод к скважине 6715д) до скважины 6945, протяженность 1473.86 м;

Табл.№1.1. Координаты проектируемого линейного объекта, МСК-16.

№	Координаты	
	X	Y
1	392881.21	2324728.96
2	392829.84	2324799.26
3	392212.91	2324562.21
4	391838.03	2324049.56
5	391800.50	2323998.23
6	391799.19	2323971.05

- трасса выкидного трубопровода от скважины 13388 до точки 15 (точка врезки в существующий нефтепровод от скважины 6949), протяженность 893.7022 м.

Табл.№1.2. Координаты проектируемого линейного объекта, МСК-16.

№	Координаты	
	X	Y
1	393291.8492	2327686.4081
2	393062.9432	2327259.8342
3	393081.2216	2327121.1651
4	392997.0775	2327030.1630
5	393068.8335	2326930.5819
6	393091.6970	2326927.7348

- часть трассы выкидного трубопровода от скважины 6788 до точки 3 (точка врезки в существующий нефтепровод ГЗУ-73б), протяженность 14.2290 м.

Табл.№1.3. Координаты проектируемого линейного объекта, МСК-16.

№	Координаты	
	X	Y
1	396950.7049	2333429.9556
2	396949.7136	2333415.7611

Альметьевский район расположен на юго-востоке республики Татарстан. Общая площадь района около двух с половиной тысяч квадратных километров. Плотность населения по сравнению с другими районами Республики Татарстан на порядок выше, в среднем на одном квадратном километре проживает около 72 двух человек. Для сравнения, в Алькеевском районе тот же показатель составляет чуть менее 12 человек на квадратный километр.

Административным центом района является город Альметьевск, расположенный в Прикамье на левом берегу притока Камы реки Зай. От

столицы Татарстана Альметьевск отделят почти 300 километров. Население административного центра — более 150 тысяч человек, что составляет около трёх четвертей от общего населения района.

Проектируемые линейные объекты расположены северо-западнее, южнее, юго-восточнее административного центра Альметьевского муниципального района г. Альметьевск.

Климат Альметьевского района работ умеренно-континентальный, с достаточным увлажнением, продолжительной и суровой зимой, жарким летом, частыми осенними и весенними заморозками, летними засухами. Среднегодовая температура воздуха 2,8оС, января – минус 14,5оС (при абсолютном минимуме минус 47оС), июля – плюс 18оС (при максимуме плюс 38оС). Район получает за год 420-440 мм осадков, причем максимум (289 мм) приходится на апрель-октябрь. Устойчивый снежный покров образуется в конце второй декады ноября, при средней высоте его до 40-50 см, а в многоснежные зимы до 60 см. К концу второй декады апреля снежный покров исчезает. Преобладающее направление ветра зимой юго-западное с максимальной из средних скоростей за январь 7,5 м/с. Преобладающее направление ветра летом северо-западное с минимальной из средних скоростей за июль 0 м/сек.

ГЛАВА 3. ЗОНЫ ТЕРРИТОРИИ ПЛАНИРУЕМОГО РАЗМЕЩЕНИЯ ОБЪЕКТОВ КАПИТАЛЬНОГО СТРОИТЕЛЬСТВА И КРАСНЫЕ ЛИНИИ

Согласно карте градостроительного зонирования Старомихайловского сельского поселения, проектируемые линейные сооружения расположены на нескольких территориальных зонах.

Трасса высоконапорного водовода от точки 14 (точка врезки в существующий водовод к скважине 6715д) до скважины 6945:

- ДПИ (земельные участки, предоставленные для добычи полезных ископаемых). В соответствии с пунктом 4 Статьи 36 Градостроительного кодекса РФ градостроительные регламенты не устанавливаются для земельных участков, предоставленные для добычи полезных ископаемых. Использование земельных участков, для которых градостроительные регламенты не устанавливаются, определяется уполномоченными органами в соответствии с федеральными законами.

- СУ (земли сельскохозяйственных угодий). Согласно части 6 Статьи 36 Градостроительного кодекса РФ градостроительные регламенты не устанавливаются для земель сельскохозяйственных угодий в составе земель сельскохозяйственного назначения. Использование земельных участков, для которых градостроительные регламенты не устанавливаются, определяется уполномоченными органами в соответствии с федеральными законами.

Трасса выкидного трубопровода от скважины 6788 до точки 3 (точка врезки в существующий нефтепровод ГЗУ-73б):

- СУ (земли сельскохозяйственных угодий). Согласно части 6 Статьи 36 Градостроительного кодекса РФ градостроительные регламенты не устанавливаются для земель сельскохозяйственных угодий в составе земель сельскохозяйственного назначения. Использование земельных участков, для которых градостроительные регламенты не устанавливаются, определяется уполномоченными органами в соответствии с федеральными законами.

Трасса выкидного трубопровода от скважины 13388 до точки 15 (точка врезки в существующий нефтепровод от скважины 6949):

- СУ (земли сельскохозяйственных угодий). Согласно части 6 Статьи 36 Градостроительного кодекса РФ градостроительные регламенты не

устанавливаются для земель сельскохозяйственных угодий в составе земель сельскохозяйственного назначения. Использование земельных участков, для которых градостроительные регламенты не устанавливаются, определяется уполномоченными органами в соответствии с федеральными законами.

- ДПИ (земельные участки, предоставленные для добычи полезных ископаемых). В соответствии с пунктом 4 Статьи 36 Градостроительного кодекса РФ градостроительные регламенты не устанавливаются для земельных участков, предоставленные для добычи полезных ископаемых. Использование земельных участков, для которых градостроительные регламенты не устанавливаются, определяется уполномоченными органами в соответствии с федеральными законами.

- ЗЛФ (земли лесного фонда). В соответствии с пунктом 6 статьи 36 Градостроительного кодекса Российской Федерации градостроительные регламенты не устанавливаются применительно к землям государственного лесного фонда, а их использование определяется уполномоченными органами государственной власти Российской Федерации и государственной власти Республики Татарстан в соответствии с Лесным кодексом Российской Федерации.

Красные линии линейных сооружений будут установлены по границам земельных участков. Согласно Приказа Министерства Строительства и ЖКХ Российской Федерации от 25 апреля 2017 года №742/пр «О Порядке установления и отображения красных линий, обозначающих границы территорий, занятых линейными объектами и (или) предназначенных для размещения линейных объектов» красные линии, обозначающие границы территорий, занятых линейными объектами, устанавливаются по границам земельных участков (частей земельных участков), на которых (в том числе над и под поверхностью которых) расположены линейные объекты и которые предоставлены правообладателям таких земельных участков.

ГЛАВА 4. МЕРОПРИЯТИЯ ПО ПРОЕКТУ МЕЖЕВАНИЯ ТЕРРИТОРИИ ЛИНЕЙНОГО ОБЪЕКТА

Целью проекта межевания является подготовка проектных предложений по установлению границ земельных участков в соответствии с красными линиями и зонами размещения объектов, предлагаемыми проектом планировки. Земельные участки формируются для размещения полосы отвода временного занятия для производства земляных, строительно-монтажных работ по размещению подземного трубопровода и долгосрочного занятия для объектов капитального строительства.

Нормативная правовая база, используемая при подготовке проекта - федеральные законы и принятые в соответствии с ними иные нормативные правовые акты Российской Федерации, муниципальные правовые акты, содержащие нормы, регулирующие отношения в области градостроительной деятельности, не противоречащие Градостроительному кодексу РФ.

Сформированные границы земельных участков позволяют обеспечить необходимые требования по содержанию и обслуживанию линейного объекта в условиях сложившейся планировочной системы территории проектирования.

При межевании территории решаются следующие задачи:

- формирование земельных участков, предоставляемых в краткосрочную аренду (до 12 месяцев) на период строительства линейных объектов без изменения границ и характеристик существующих земельных участков;

- формирование земельных участков для долгосрочной аренды на период эксплуатации с изменением границ и характеристик существующих земельных участков.

- установление границ охранных зон для их дальнейшей постановки на кадастровый учет.

Ширина полосы отвода проектируемых земельных участков на период строительства в 28 м определяется согласно СП 284.1325800.2016 «Трубопроводы промысловые для нефти и газа. Правила проектирования и производства работ».

Ширина границ охранных зон в 50 м определяется согласно СП 284.1325800.2016 «Трубопроводы промысловые для нефти и газа. Правила проектирования и производства работ».

На территории размещения линейных объектов располагаются несколько зон территориальных или иных.

Трасса высоконапорного водовода от точки 14 (точка врезки в существующий водовод к скважине 6715д) до скважины 6945:

- 16.07.2.3475 Охранная зона нефтепровода от скв. 13395, 13392, 21914, 13394, 13393 до ГЗУ 84 ОАО «Татнефть» им. В.Д. Шашина НГДУ «Джалильнефть»;

- 16.07.2.9616 Охранная зона ВЛЭП 6 кВ фидер 187-03 ПАО «Татнефть» им. В.Д. Шашина НГДУ «Джалильнефть».

Часть трассы выкидного трубопровода от скважины 6788 до точки 3 (точка врезки в существующий нефтепровод ГЗУ-73б):

- 16.07.2.3711 Охранная зона нефтепровода от ГЗУ 73 В до ДНС (ГЗНУ) 2 ОАО «Татнефть» им. В.Д. Шашина НГДУ «Джалильнефть»;

- 16.36.2.1939 Охранная зона водовода НГДУ «Джалильнефть» ОАО «Татнефть» им. В.Д. Шашина от БГ(закачка)-62 до скв. 6823 (часть 1).

Трасса выкидного трубопровода от скважины 13388 до точки 15 (точка врезки в существующий нефтепровод от скважины 6949):

- 16.07.2.2976 Охранная зона нефтепровода от скв. 6949 до ГЗУ 82 А ОАО «Татнефть» им. В.Д. Шашина НГДУ «Джалильнефть»;

- 16.07.2.3689 Охранная зона нефтепровода от скв. 6950 до ГЗУ 82 А ОАО «Татнефть» им. В.Д. Шашина НГДУ «Джалильнефть»;

- 16.07.2.9617 Охранная зона ВЛЭП 6 кВ фидер 187-05 ПАО «Татнефть» им. В.Д. Шашина НГДУ «Джалильнефть»;

- 16.07.2.3453 Охранная зона водоводов от КНС 160 до скв. 6705,6953,13388,13389,6704 ОАО «Татнефть» им. В.Д. Шашина НГДУ «Джалильнефть».

Земельные участки будут образовываться следующими путями:

- раздел/раздел с сохранением в измененных границах;

- образование земельного участка из земель неразграниченной государственной собственности.

Трасса высоконапорного водовода от точки 14 (точка врезки в существующий водовод к скважине 6715д) до скважины 6945.

Табл.№2.1. Координаты проектируемого отвода земельного участка, МСК-16.

№	Координаты	
	X	Y
н1	391814.28	2323993.36
н2	391813.17	2323970.38
н3	391785.21	2323971.73
н4	391786.72	2324003.10
н5	391826.73	2324057.82
н6	392204.04	2324573.80
н7	392834.82	2324816.17
н8	392892.51	2324737.22
н9	392869.91	2324720.70
н10	392824.86	2324782.34
н11	392221.77	2324550.62
н12	391849.33	2324041.29
н1	391814.28	2323993.36

Табл.№3.1. Координаты проектируемых границ охранных зон, МСК-16.

№	Координаты	
	X	Y
1	392843.34	2324845.10
2	392911.85	2324751.35
3	392850.57	2324706.57
4	392816.33	2324753.41
5	392236.95	2324530.79
6	391868.67	2324027.16
7	391837.86	2323985.02
8	391837.10	2323969.22
9	391761.28	2323972.88
10	391763.14	2324011.44
11	391807.40	2324071.96
12	392188.87	2324593.63
1	392843.34	2324845.10

Часть трассы выкидного трубопровода от скважины 6788 до точки 3 (точка врезки в существующий нефтепровод ГЗУ-73б).

Табл.№2.2. Координаты проектируемого отвода земельного участка, МСК-16.

№	Координаты	
	X	Y
н1	396959.44	2333903.97
н2	396984.78	2333915.88
н3	396996.87	2333890.14
н4	396963.68	2333414.79
н5	396935.75	2333416.74
н6	396968.44	2333884.82
н1	396959.44	2333903.97

Табл.№3.2. Координаты проектируемых границ охранных зон, МСК-16.

№	Координаты	
	X	Y
1	396957.26	2333882.74
2	396949.48	2333899.30
3	396994.73	2333920.56
4	397008.05	2333892.23
5	396974.65	2333414.02
6	396924.77	2333417.50
1	396957.26	2333882.74

Трасса выкидного трубопровода от скважины 13388 до точки 15 (точка врезки в существующий нефтепровод от скважины 6949).

Табл.№2.3. Координаты проектируемого отвода земельного участка, МСК-16.

№	Координаты	
	X	Y
н1	393279.5131	2327693.0279
н2	393304.1853	2327679.7884
н3	393077.4128	2327257.1903
н4	393095.9598	2327116.4830
н5	393015.1270	2327029.0619
н6	393076.6224	2326943.7201
н7	393093.4270	2326941.6274
н8	393089.9670	2326913.8421
н9	393061.0446	2326917.4437
н10	392979.0281	2327031.2641
н11	393066.4833	2327125.8473
н12	393048.4736	2327262.4780
н1	393279.5131	2327693.0279

Табл.№3.3. Координаты проектируемых границ охранных зон, МСК-16.

№	Координаты	
	X	Y
1	393313.8779	2327674.5872
2	393088.7818	2327255.1129
3	393107.5399	2327112.8042
4	393029.3086	2327028.1967
5	393082.7422	2326954.0430
6	393094.7863	2326952.5431
7	393088.6077	2326902.9264
8	393054.9247	2326907.1208
9	392964.8464	2327032.1292
10	393054.9032	2327129.5261
11	393037.1047	2327264.5554
12	393269.8205	2327698.2291
1	393313.8779	2327674.5872

Табл.№4 Координаты образуемых земельных участков места проведения работ, сведения о зарегистрированных правах, категория земель, виды разрешенного использования.

Кадастровые номера участков	Общая информация об участке	Образуемые участки	Координаты	
			Координаты	Координаты
Трасса высоконапорного водовода от точки 14 (точка врезки в существующий водовод к скважине 6715д) до скважины 6945				
16:07:040002:2310	Земли промышленности, энергетики, трансп. и пр.; в целях недропользования; Собственность ПАО «Татнефть»	ЗУ1	392888.1779	2324743.1524
			392892.5135	2324737.2198
			392882.9925	2324730.2618
			392888.1779	2324743.1524
			S = 43.3258 м^2	
16:07:040002:2309	Земли промышленности, энергетики, трансп. и пр.; в целях недропользования; Собственность ПАО «Татнефть»	ЗУ2	392872.3206	2324764.8510
			392888.1779	2324743.1524
			392882.9925	2324730.2618
			392869.9069	2324720.6989
			392843.7865	2324756.4411
			392850.5000	2324773.1300
			392872.3206	2324764.8510
			S = 1265.4451 м^2	
16:07:040002:2297	Земли сельскохозяйственного назначения; Паевые земли; Собственность Краснова Нина Алексеевна	ЗУ3	392834.8179	2324816.1683
			392872.3206	2324764.8510
			392850.5000	2324773.1300
			392787.6400	2324798.0409
			392834.8179	2324816.1683
			S = 1562.0102 м^2	
16:07:040002:2296	Земли сельскохозяйственного назначения; Паевые земли; Собственность Гребнева Татьяна Алексеевна	ЗУ4	392824.8560	2324782.3448
			392843.7864	2324756.4412
			392850.5000	2324773.1300
			392787.6400	2324798.0409
			392582.8215	2324719.3427
			392620.6287	2324703.8737
			392824.8560	2324782.3448
			S = 6409.5248 м^2	

16:07:040002:2295	Земли сельскохозяйственного назначения; Паевые земли; Собственность Марков Юрий Викторович	ЗУ5	392399.3330	2324648.8401
			392438.0150	2324633.7073
			392620.6287	2324703.8737
			392582.8215	2324719.3427
			392399.3330	2324648.8401
			S = 5490.7596 м^2	
16:07:040002:2294	Земли сельскохозяйственного назначения; Паевые земли; Собственность Анисимов Сергей Геннадьевич	ЗУ6	392399.3330	2324648.8401
			392438.0150	2324633.7073
			392260.2052	2324565.3867
			392221.3220	2324580.4422
			392284.7860	2324604.8273
			392297.9500	2324600.2900
			392301.7673	2324611.3521
			392399.3330	2324648.8401
			S = 5255.0904 м^2	
16:07:040002:2193	Земли сельскохозяйственного назначения; Паевые земли; Собственность ПАО «Татнефть»	ЗУ7	392301.7673	2324611.3520
			392297.9500	2324600.2900
			392284.7860	2324604.8273
			392301.7673	2324611.3520
			S = 81.4701 м^2	
16:07:040002:2290	Земли сельскохозяйственного назначения; Паевые земли; Собственность Шайхлеева Флера Габдулхаковна	ЗУ8	392221.7748	2324550.6204
			392260.2052	2324565.3867
			392221.3220	2324580.4422
			392204.0381	2324573.8011
			392141.7471	2324488.6160
			392168.4244	2324477.6619
			392221.7748	2324550.6204
			S = 3578.3954 м^2	
16:07:040002:2289	Земли сельскохозяйственного назначения; Паевые земли; Собственность Саримова Роза Габдулловна	ЗУ9	392072.1344	2324393.4182
			392098.7835	2324382.4256
			392168.4244	2324477.6619
			392141.7471	2324488.6160
			392072.1344	2324393.4182
			S = 3302.8342 м^2	

16:07:040002:2288	Земли сельскохозяйственного назначения; Паевые земли; Собственность Файзуллин Наиль Миргазямович	ЗУ10	392004.9293	2324301.5128
			392072.1344	2324393.4182
			392098.7835	2324382.4256
			392031.5729	2324290.5127
			392004.9293	2324301.5128
			S = 3188.0913 м^2	
16:07:040002:2287	Земли сельскохозяйственного назначения; Паевые земли; Собственность Файзуллина Фания Габдулловна	ЗУ11	391939.2754	2324211.7288
			392004.9293	2324301.5128
			392031.5729	2324290.5127
			391965.9625	2324200.7881
			391939.2754	2324211.7288
			S = 3113.3449 м^2	
16:07:040002:2286	Земли сельскохозяйственного назначения; Паевые земли; Собственность Сайфуллин Мунавир Фахразыевич	ЗУ12	391859.7164	2324102.9290
			391886.0700	2324091.5322
			391965.9625	2324200.7881
			391939.2754	2324211.7288
			391859.7164	2324102.9290
			S = 3781.8932 м^2	
16:07:040002:2285	Земли сельскохозяйственного назначения; Паевые земли; Собственность Валиева Резида Насиховна	ЗУ13	391825.7950	2324056.5402
			391859.7164	2324102.9290
			391886.0700	2324091.5322
			391849.3338	2324041.2942
			391847.2692	2324038.4705
			391825.7950	2324056.5402
			S = 1724.8353 м^2	
16:07:040002:2185	Земли сельскохозяйственного назначения; Паевые земли; Собственность ПАО «Татнефть»	ЗУ14	391830.7459	2324015.8720
			391847.2634	2324038.4626
			391825.8004	2324056.5476
			391803.8304	2324026.4999
			391797.2600	2324014.1700
			391806.6100	2323999.9700
			391830.7459	2324015.8720
			S = 1359.4644 м^2	

16:07:040002:46	Земли промышленности, энергетики, трансп. и пр.; Под нефтяные скважины; Собственность ПАО «Татнефть»	ЗУ15	391814.2835	2323993.3569
			391830.7459	2324015.8720
			391806.6100	2323999.9700
			391795.7600	2323992.8200
			391810.4627	2323970.5082
			391813.1741	2323970.3773
			391814.2835	2323993.3569
			S = 445.9465 м^2	
16:07:040002:225	Земли промышленности, энергетики, трансп. и пр.; Под нефтяные скважины; Собственность ПАО «Татнефть»	ЗУ16	391803.8304	2324026.4999
			391797.2600	2324014.1700
			391792.5439	2324011.0636
			391803.8304	2324026.4999
			S = 18.8691 м^2	
16:07:040002:47	Земли промышленности, энергетики, трансп. и пр.; Под нефтяные скважины; Собственность ПАО «Татнефть»	ЗУ17	391786.7214	2324003.1002
			391785.2066	2323971.7276
			391810.4627	2323970.5082
			391795.7600	2323992.8200
			391806.6100	2323999.9700
			391797.2600	2324014.1700
			391792.5439	2324011.0636
			391786.7214	2324003.1002
			S = 646.7519 м^2	
Часть трассы выкидного трубопровода от скважины 6788 до точки 3 (точка врезки в существующий нефтепровод ГЗУ-73б)				
16:07:040002:1572	Земли сельскохозяйственного назначения; Для сельскохозяйственного использования; данные о правообладателе отсутствуют.	ЗУ1	396964.6026	2333428.0029
			396963.6796	2333414.7858
			396935.7477	2333416.7364
			396936.8111	2333431.9646
			396962.5000	2333428.2500
			396964.6026	2333428.0029
			S = 398.4720 м^2	
Трасса выкидного трубопровода от скважины 13388 до точки 15 (точка врезки в существующий нефтепровод от скважины 6949)				

16:07:040002:1517	Земли сельскохозяйственного назначения; Для сельскохозяйственного производства (Паевые земли); данные о правообладателе отсутствуют.	ЗУ1	393038.6728	2326996.3855
			393076.6224	2326943.7201
			393093.4270	2326941.6274
			393089.9670	2326913.8421
			393061.0446	2326917.4437
			393009.2931	2326989.2631
			393038.6728	2326996.3855
			S = 2793.2335 м^2	
16:07:040002:122	Земли промышленности, энергетики, трансп. и пр.; Под нефтяные скважины; Собственность ПАО «Татнефть»	ЗУ2	393034.9501	2327001.5518
			393038.6728	2326996.3855
			393009.2931	2326989.2631
			393005.5535	2326994.4528
			393034.9501	2327001.5518
			S = 178.7047 м^2	
16:07:040002:1517	Земли сельскохозяйст-венного назначения; Для сельскохозяйст-венного производства (Паевые земли); данные о правообладателе отсутствуют.	ЗУ3	393026.1313	2327013.7903
			393034.9501	2327001.5518
			393005.5535	2326994.4528
			392999.0547	2327003.4716
			393026.1313	2327013.7903
			S = 366.8151 м^2	
16:07:040005	Неразграниченная государственная собственность	ЗУ4	393031.7761	2327047.0680
			393015.1270	2327029.0619
			393026.1313	2327013.7903
			392999.0547	2327003.4716
			392979.0281	2327031.2641
			393003.3898	2327057.6114
			393031.7761	2327047.0680
			393000.2800	2327052.5400
			393000.2800	2327051.5400
			392999.2800	2327051.5400
			392999.2800	2327052.5400
			S = 1587.8243 м^2	

16:07:040005: 566	Земли лесного фонда; Государственная собственность	ЗУ5	393000.2800	2327052.5400
			393000.2800	2327051.5400
			392999.2800	2327051.5400
			392999.2800	2327052.5400
			S = 1.0000 м^2	
16:07:040005	Неразграниченная государственная собственность	ЗУ6	393199.1846	2327533.6576
			393220.1626	2327523.2092
			393077.4128	2327257.1903
			393095.9598	2327116.4830
			393035.4741	2327051.0674
			393087.4400	2327169.0300
			393058.6976	2327184.9136
			393049.7494	2327252.7994
			393199.1846	2327533.6576
			S = 11218.5930 м^2	
16:07:000000:4582(5)	Земли лесного фонда; Для размещения объектов лесного фонда; Государственная собственность	ЗУ7	393058.6976	2327184.9136
			393087.4400	2327169.0300
			393035.4741	2327051.0674
			393031.7761	2327047.0680
			393003.3898	2327057.6114
			393066.4833	2327125.8473
			393058.6976	2327184.9136
			S = 2278.4088 м^2	
16:07:000000:4582 (5)	Земли лесного фонда; Для размещения объектов лесного фонда; Государственная собственность	ЗУ8	393279.5131	2327693.0279
			393304.1853	2327679.7884
			393290.8815	2327654.9963
			393268.8600	2327664.6100
			393199.1846	2327533.6576
			393049.7494	2327252.7994
			393048.4736	2327262.4780
			393279.5131	2327693.0279
			S = 3070.5214 м^2	
16:07:040005:1079	Земли лесного фонда; Для разработки месторождений полезных ископаемых; Государственная собственность	ЗУ9	393268.8600	2327664.6100
			393290.8815	2327654.9963
			393220.1626	2327523.2092
			393199.2000	2327533.6500
			393268.8600	2327664.6100
			S = 3527.2902 м^2	