



ПОСТАНОВЛЕНИЕ
«*28*» *марта* 20*19* г.

г. Альметьевск

КАРАР
№ *568*

Об утверждении границ зоны
с особыми условиями использования
территории

Рассмотрев обращение публичного акционерного общества «Татнефть» им. В.Д. Шашина, в соответствии со ст. 56, 106, 107 Земельного кодекса Российской Федерации, постановлением Правительства Российской Федерации от 31 декабря 2015 г. № 1532 «Об утверждении Правил предоставления документов, направляемых или предоставляемых в соответствии с частями 1, 3 - 13, 15 статьи 32 Федерального закона «О государственной регистрации недвижимости» в федеральный орган исполнительной власти (его территориальные органы), уполномоченный Правительством Российской Федерации на осуществление государственного кадастрового учета, государственной регистрации прав, ведение Единого государственного реестра недвижимости и предоставление сведений, содержащихся в Едином государственном реестре недвижимости», Правилами охраны магистральных трубопроводов, утвержденных Министерством топлива и энергетики Российской Федерации от 29 апреля 1992 г., постановлением Госгортехнадзора Российской Федерации от 22 апреля 1992 г. № 9

ИСПОЛНИТЕЛЬНЫЙ КОМИТЕТ ПОСТАНОВЛЯЕТ:

1. Утвердить границы зоны с особыми условиями использования территории «Охранная зона нефтепровода от скважины 30482Г до ГЗУ-12А ПАО «Татнефть» им. В.Д. Шашина НГДУ «Джалильнефть», расположенной в границах Альметьевского муниципального района Республики Татарстан, общей площадью 31 590 кв.м, в соответствии с графическим описанием местоположения границ данной зоны, перечню координат характерных точек этих границ в системе координат (Приложение №1).

2. Установить ограничения (обременения) в использовании земельных участков в границах зоны с особыми условиями использования территории «Охранная зона нефтепровода от скважины 30482Г до ГЗУ-12А ПАО «Татнефть» им. В.Д. Шашина НГДУ «Джалильнефть» в соответствии с Правилами охраны магистральных трубопроводов, утвержденных Министерством топлива и энергетики Российской Федерации от 29 апреля 1992 г., постановлением Госгортехнадзора Российской Федерации от 22 апреля 1992 г. № 9.

3. Убытки, причиненные в связи с изменением границ зоны с особыми условиями использования территории, возмещаются публичным акционерным обществом «Татнефть» им. В. Д. Шашина. Обязанность по возмещению убытков наступает в сроки, установленные статьей 57.1 Земельного кодекса Российской Федерации.

4. Предоставить право публичному акционерному обществу «Татнефть» им. В. Д. Шашина обращаться без доверенности с заявлением о внесении в Единый государственный реестр недвижимости сведений о зоне с особыми условиями использования территории, указанной в пунктах 1, 2 настоящего постановления.

5. Правовому управлению исполнительного комитета района (Ханнанова А.Б.) опубликовать настоящее постановление в газете «Альметьевский вестник» и разместить на Официальном портале правовой информации Республики Татарстан (PRAVO.TATARSTAN.RU).

6. Настоящее постановление вступает в силу после его официального опубликования.

7. Контроль за исполнением настоящего постановления возложить на заместителя руководителя исполнительного комитета района по строительству Мухаметзянова А.А.

Руководитель
исполнительного комитета района



М.Н. Гирфанов

Приложение № 1

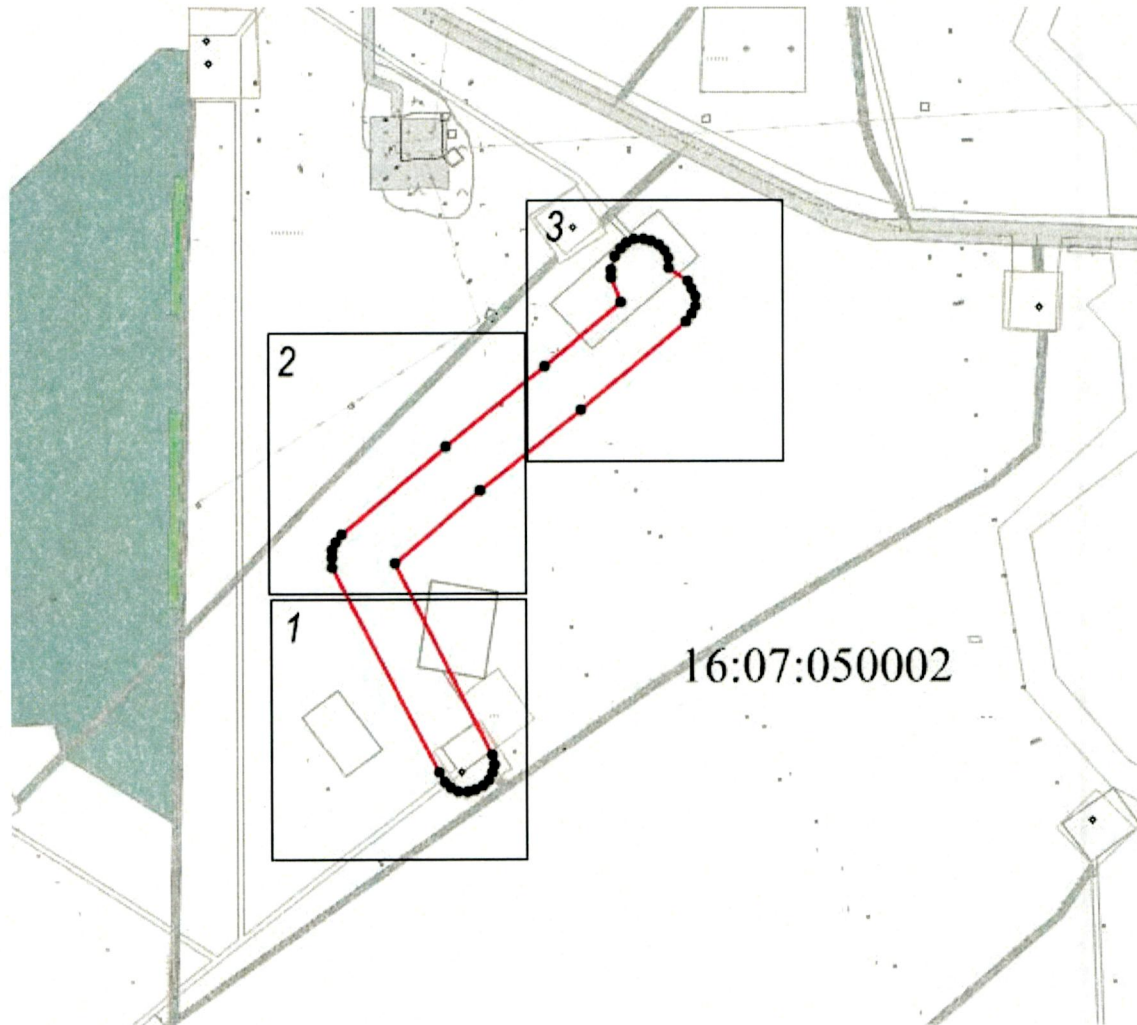
УТВЕРЖДЕНА

постановлением исполнительного комитета

Альметьевского муниципального района

от « 26 » *сентября* 2019 г. № 568

Схема расположения зоны с особыми условиями
использования территории
Охранная зона нефтепровода от скважины 30482Г до ГЗУ-12А
ПАО «Татнефть» им. В.Д. Шашина НГДУ «Джалильнефть»



Масштаб 1 : 10000

Условные обозначения:



- граница кадастрового квартала



- граница охранной зоны

16:07:050002

- кадастровый номер квартала



- характерная точка границы охранной зоны

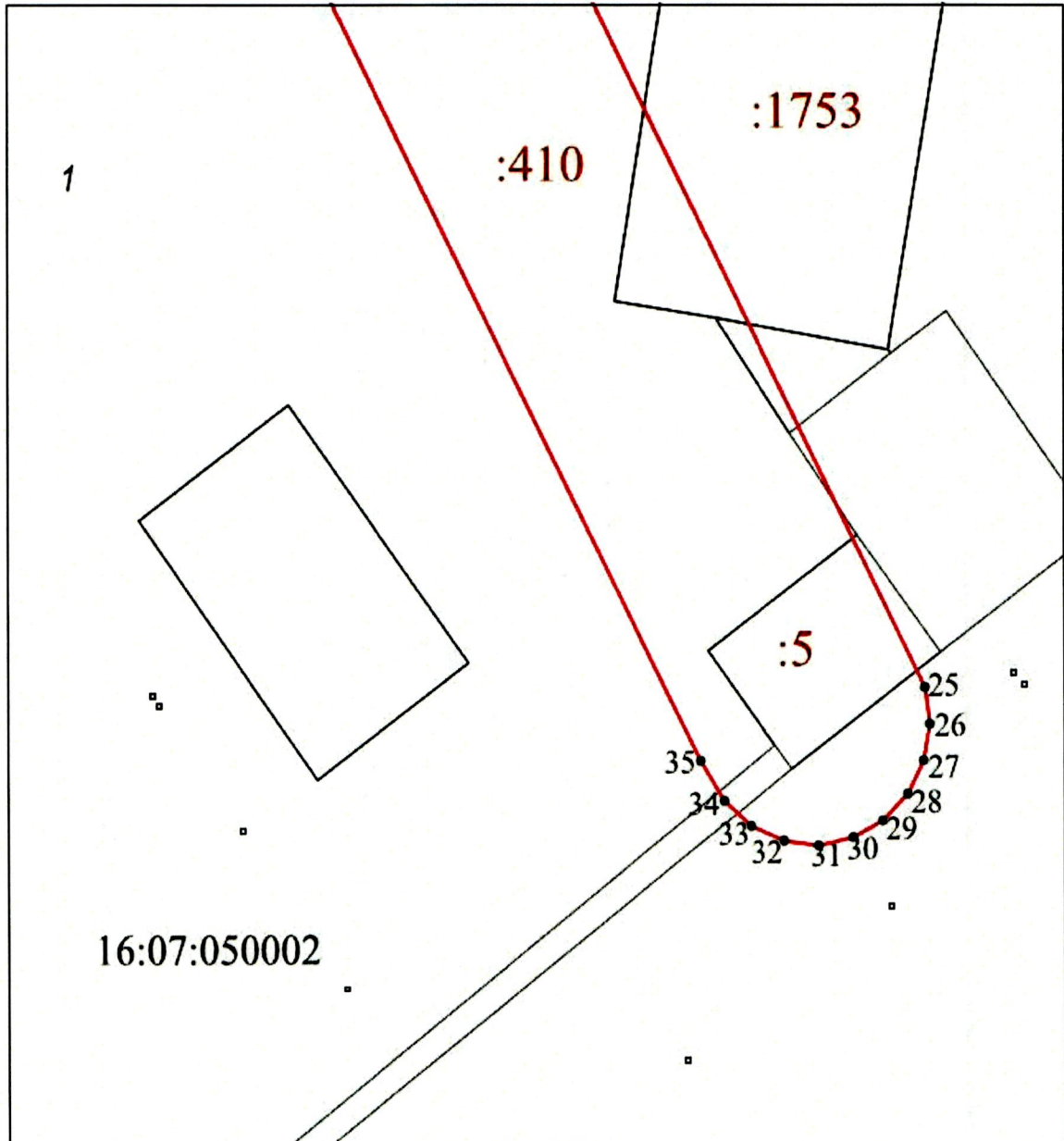


- рамка выносного листа

1

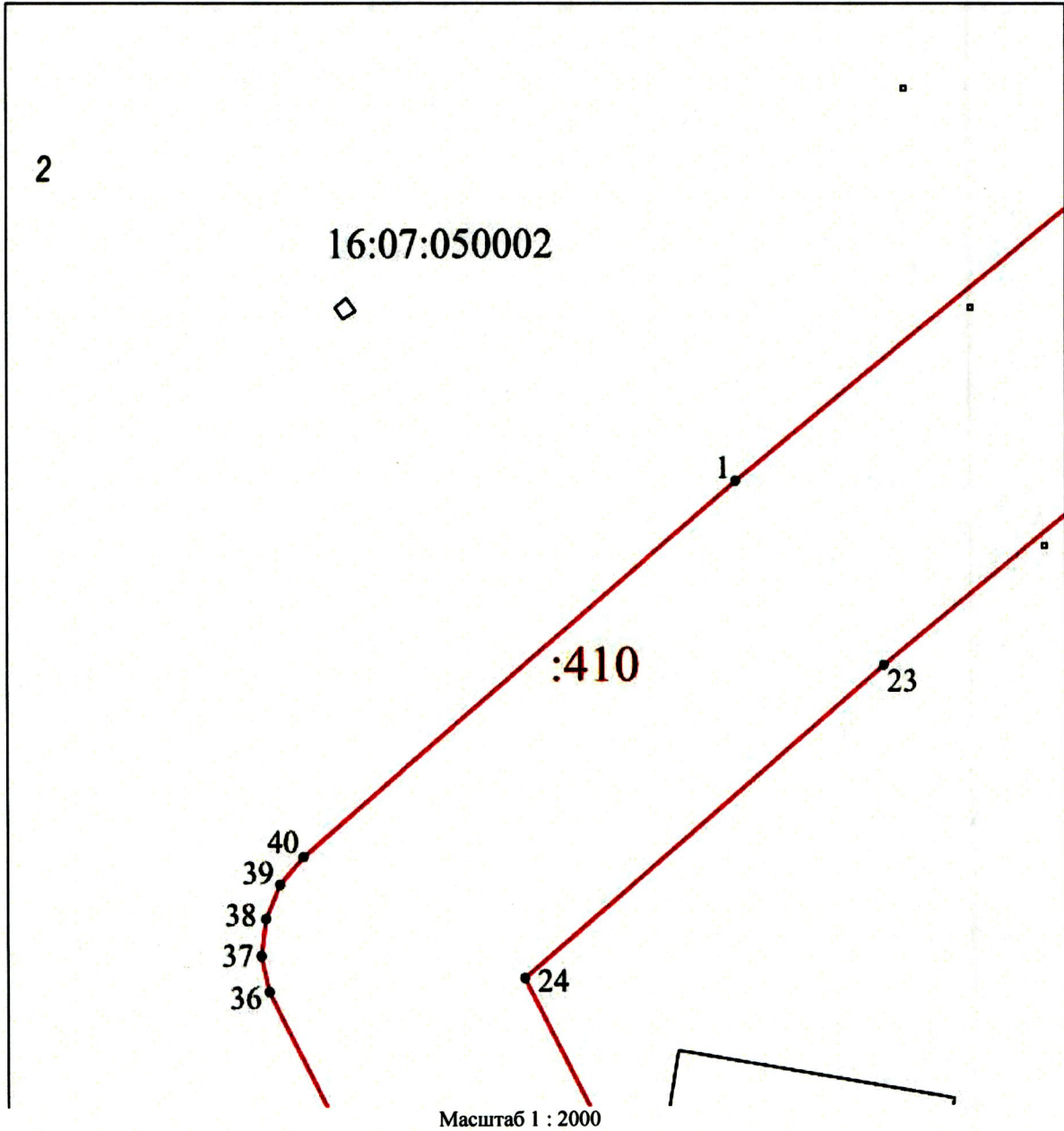
- номер выносного листа

Выносной лист № 1

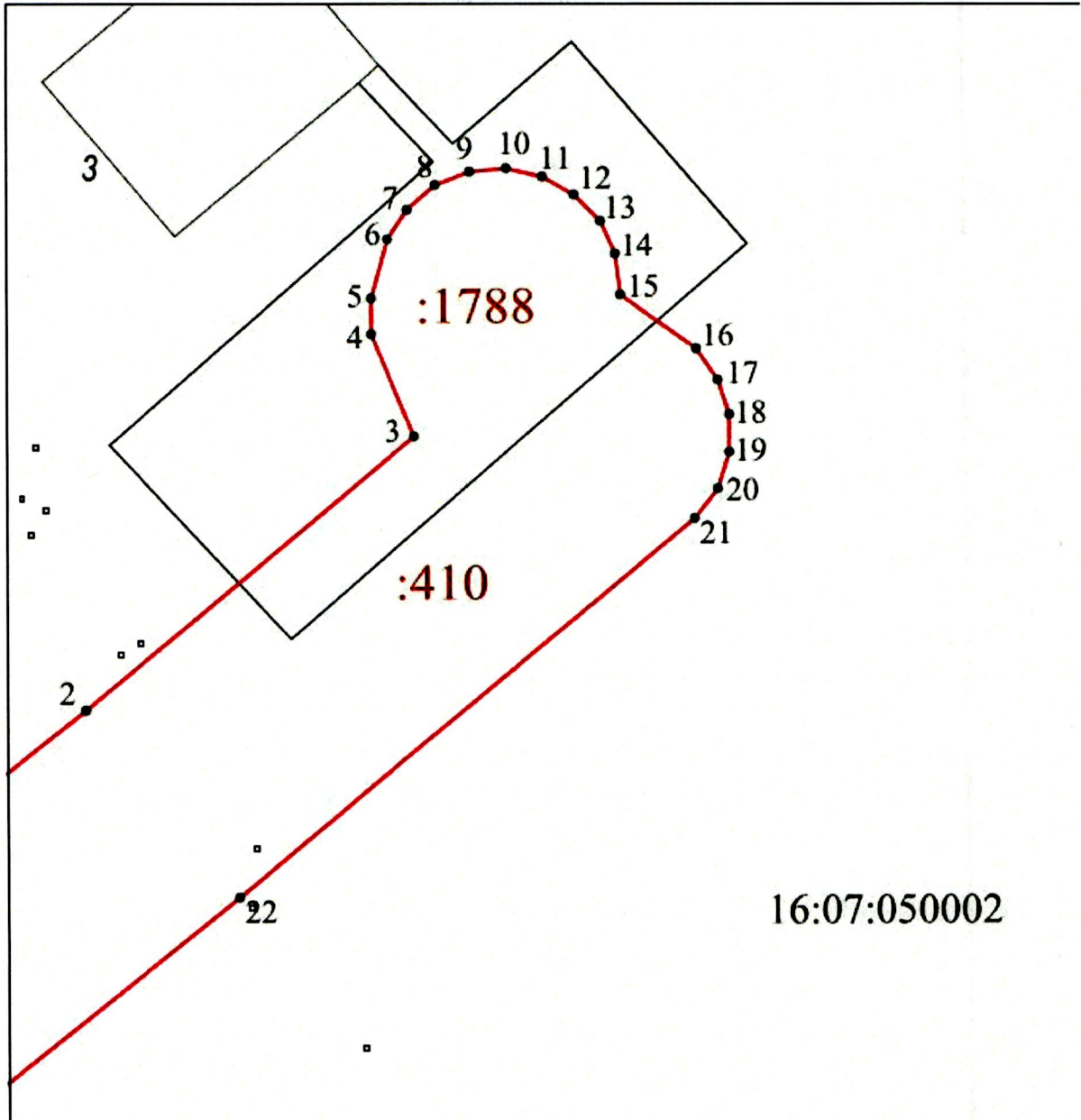


Масштаб 1 : 2000

Выносной лист № 2



Выносной лист № 3



Масштаб 1 : 2000

Каталог координат зоны с особыми условиями использования территории
нефтепровода от скважины 30482Г до ГЗУ-12А ПАО «Татнефть»
им. В.Д. Шашина НГДУ «Джалильнефть»

Площадь охранной зоны: 31590 м ²		
Обозначение характерных точек границ	Система координат: МСК-16	
	Координаты	
	X	Y
1	2	3
1	389260.22	2326900.22
2	389331.94	2326989.69
3	389387.96	2327057.44
4	389409.08	2327048.86
5	389416.62	2327048.59
6	389428.59	2327052.12
7	389434.96	2327056.22
8	389439.81	2327062.03
9	389442.70	2327069.03
10	389443.36	2327076.57
11	389441.73	2327083.97
12	389437.96	2327090.54
13	389432.41	2327095.67
14	389425.56	2327098.92
15	389417.07	2327099.89
16	389405.94	2327115.36
17	389399.65	2327119.80
18	389392.31	2327122.11
19	389384.61	2327122.08
20	389377.29	2327119.70
21	389371.04	2327115.22
22	389293.28	2327021.41
23	389221.77	2326932.19
24	389156.75	2326854.93
25	388987.45	2326941.92
26	388979.95	2326942.97
27	388972.48	2326941.72
28	388965.73	2326938.30
29	388960.32	2326933.00
30	388956.73	2326926.34
31	388955.31	2326918.90
32	388956.18	2326911.38
33	388959.25	2326904.46
34	388964.26	2326898.78
35	388972.58	2326893.73
36	389153.86	2326800.26
37	389161.43	2326798.58
38	389169.15	2326799.30
39	389176.28	2326802.35
40	389182.13	2326807.43
1	389260.22	2326900.22

Заместитель руководителя
исполнительного комитета района
по строительству

А.А. Мухаметзянов