



ПОСТАНОВЛЕНИЕ

«14» сентября 2019 г.

г. Альметьевск

КАРАР

№ 487

Об утверждении границ зоны
с особыми условиями использования
территории

Рассмотрев обращение публичного акционерного общества «Татнефть» им. В.Д. Шашина, в соответствии со ст. 56, 106, 107 Земельного кодекса Российской Федерации, постановлением Правительства Российской Федерации от 31 декабря 2015 г. № 1532 «Об утверждении Правил предоставления документов, направляемых или предоставляемых в соответствии с частями 1, 3 - 13, 15 статьи 32 Федерального закона «О государственной регистрации недвижимости» в федеральный орган исполнительной власти (его территориальные органы), уполномоченный Правительством Российской Федерации на осуществление государственного кадастрового учета, государственной регистрации прав, ведение Единого государственного реестра недвижимости и предоставление сведений, содержащихся в Едином государственном реестре недвижимости», Правилами охраны магистральных трубопроводов, утвержденных Министерством топлива и энергетики Российской Федерации от 29 апреля 1992 г., постановлением Госгортехнадзора Российской Федерации от 22 апреля 1992 г. № 9

ИСПОЛНИТЕЛЬНЫЙ КОМИТЕТ ПОСТАНОВЛЯЕТ:

1. Утвердить границы зоны с особыми условиями использования территории «Охранная зона нефтепровода от скважины 11427 до ГЗУ-34А- (ГЗУ 33 А-ДНС (ГЗНУ) 46-1)-2 ПАО «Татнефть» им. В.Д. Шашина НГДУ «Джалильнефть», расположенной в границах Альметьевского муниципального района Республики Татарстан, общей площадью 10 961 кв.м, в соответствии с графическим описанием местоположения границ данной зоны, перечню координат характерных точек этих границ в системе координат (Приложение №1).

2. Установить ограничения (обременения) в использовании земельных участков в границах зоны с особыми условиями использования территории «Охранная зона нефтепровода от скважины 11427 до ГЗУ-34А- (ГЗУ 33 А-ДНС (ГЗНУ) 46-1)-2 ПАО «Татнефть» им. В.Д. Шашина НГДУ «Джалильнефть» в соответствии с Правилами охраны магистральных трубопроводов, утвержденных Министерством топлива и энергетики Российской Федерации от 29 апреля 1992 г., постановлением Госгортехнадзора Российской Федерации от 22 апреля 1992 г. № 9.

3. Убытки, причиненные в связи с изменением границ зоны с особыми условиями использования территории, возмещаются публичным акционерным обществом «Татнефть» им. В. Д. Шашина. Обязанность по возмещению убытков наступает в сроки, установленные статьей 57.1 Земельного кодекса Российской Федерации.

4. Предоставить право публичному акционерному обществу «Татнефть» им. В. Д. Шашина обращаться без доверенности с заявлением о внесении в Единый государственный реестр недвижимости сведений о зоне с особыми условиями использования территории, указанной в пунктах 1, 2 настоящего постановления.

5. Правовому управлению исполнительного комитета района (Ханнанова А.Б.) опубликовать настоящее постановление в газете «Альметьевский вестник» и разместить на Официальном портале правовой информации Республики Татарстан (PRAVO.TATARSTAN.RU).

6. Настоящее постановление вступает в силу после его официального опубликования.

7. Контроль за исполнением настоящего постановления возложить на заместителя руководителя исполнительного комитета района по строительству Мухаметзянова А.А.

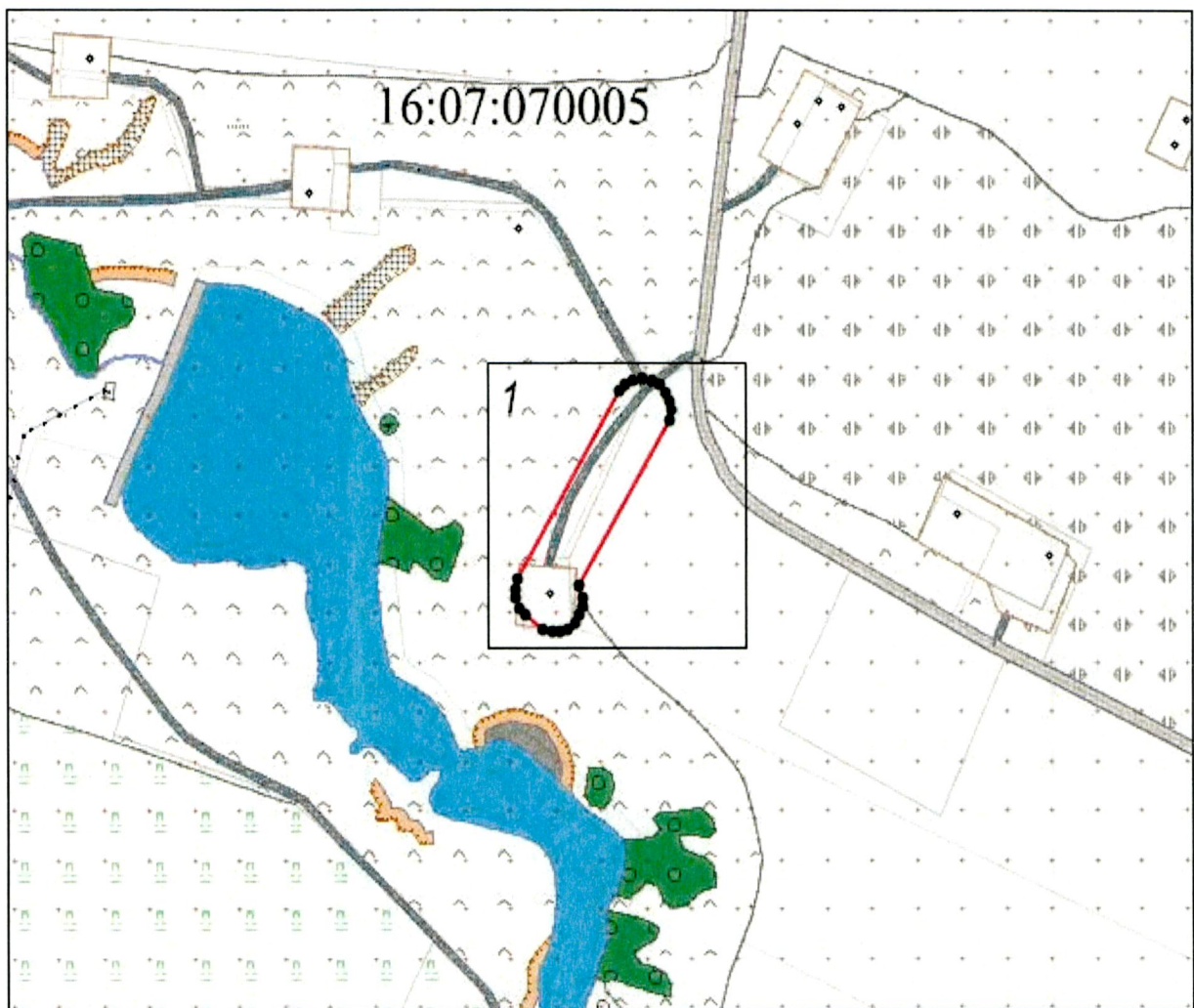
Руководитель
исполнительного комитета района







М.Н. Гирфанов

Приложение № 1
УТВЕРЖДЕНА
постановлением исполнительного комитета
Альметьевского муниципального района
от «14» марта 2019 г. № 484

Схема расположения зоны с особыми условиями
использования территории
Охранная зона нефтепровода от скважины 11427 до ГЗУ-34А-(ГЗУ 33 А-
ДНС (ГЗНУ) 46-1)-2 ПАО «Татнефть» им. В.Д. Шашина
НГДУ «Джалильнефть»

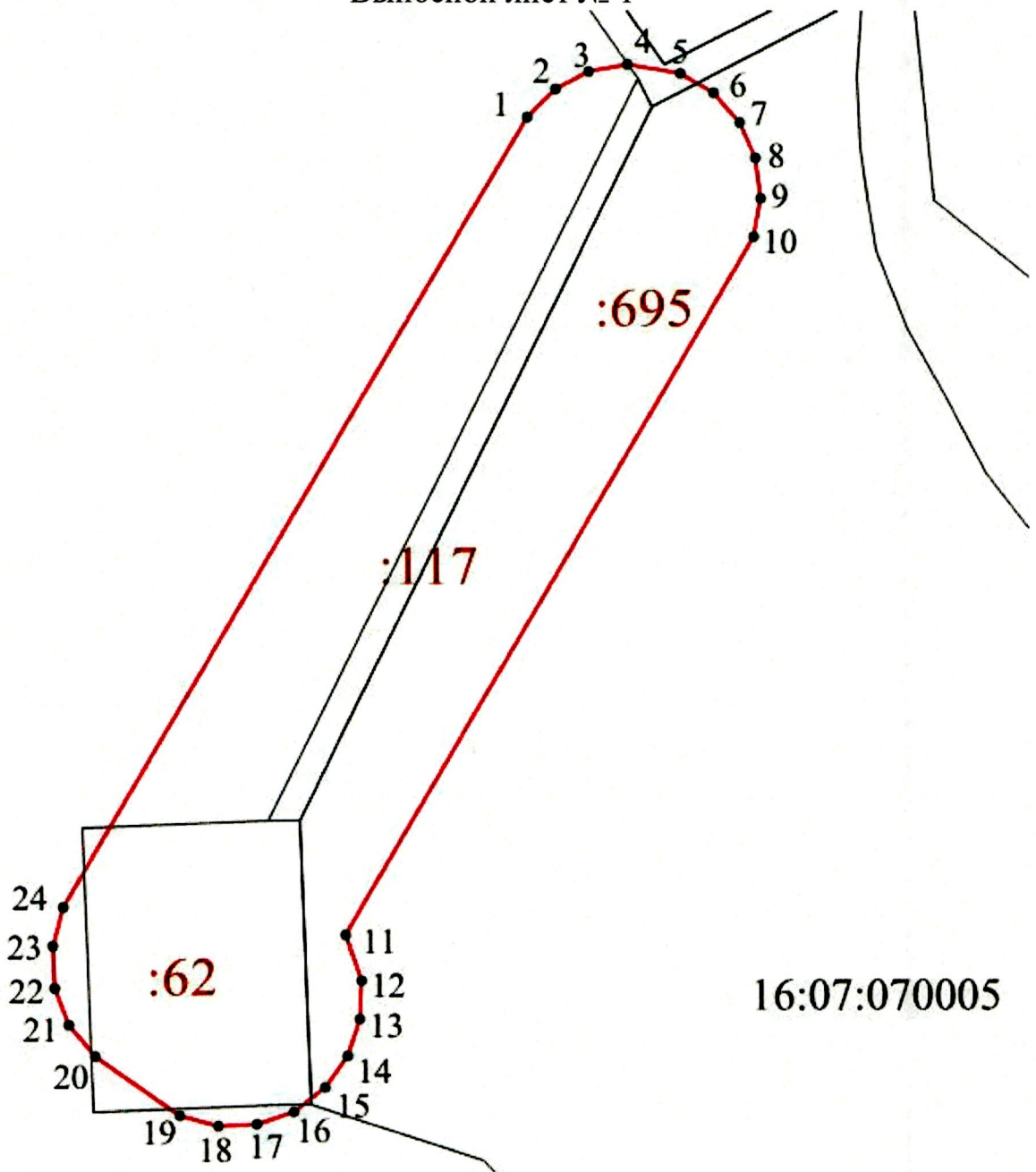


Условные обозначения:

-  - граница кадастрового квартала
-  - граница охранной зоны
- 16:07:070005 - кадастровый номер квартала
-  - характерная точка границы охранной зоны
-  - рамка выносного листа
- 1 - номер выносного листа

Выносной лист № 1

1



16:07:070005

Масштаб 1 : 2000

Каталог координат зоны с особыми условиями использования территории нефтепровода от скважины 11427 до ГЗУ-34А-(ГЗУ 33 А-ДНС (ГЗНУ) 46-1)-2 ПАО «Татнефть» им. В.Д. Шашина НГДУ «Джалильнефть»

Площадь охранной зоны 10961 м ²		
Обозначение характерных точек границ	Система координат: МСК-16	
	Координаты	
	X	Y
1	2	3
1	387398.91	2342249.00
2	387404.27	2342254.36
3	387407.77	2342261.07
4	387409.10	2342268.53
5	387407.32	2342278.43
6	387403.48	2342284.96
7	387397.86	2342290.03
8	387390.98	2342293.19
9	387383.47	2342294.14
10	387376.02	2342292.80
11	387241.04	2342213.88
12	387232.41	2342216.77
13	387224.84	2342216.65
14	387217.65	2342214.27
15	387211.50	2342209.85
16	387206.96	2342203.80
17	387204.44	2342196.66
18	387204.17	2342189.09
19	387206.18	2342181.79
20	387217.54	2342165.35
21	387223.67	2342160.36
22	387231.04	2342157.54
23	387238.92	2342157.15
24	387246.54	2342159.24
1	387398.91	2342249.00

Заместитель руководителя
исполнительного комитета района
по строительству

А.А. Мухаметзянов