



ПОСТАНОВЛЕНИЕ

«14» сентября 2019 г.

г. Альметьевск

КАРАР

№ 408

Об утверждении границ зоны
с особыми условиями использования
территории

Рассмотрев обращение публичного акционерного общества «Татнефть» им. В.Д. Шашина, в соответствии со ст. 56, 106, 107 Земельного кодекса Российской Федерации, постановлением Правительства Российской Федерации от 31 декабря 2015 г. № 1532 «Об утверждении Правил предоставления документов, направляемых или предоставляемых в соответствии с частями 1, 3 - 13, 15 статьи 32 Федерального закона «О государственной регистрации недвижимости» в федеральный орган исполнительной власти (его территориальные органы), уполномоченный Правительством Российской Федерации на осуществление государственного кадастрового учета, государственной регистрации прав, ведение Единого государственного реестра недвижимости и предоставление сведений, содержащихся в Едином государственном реестре недвижимости», Правилами охраны магистральных трубопроводов, утвержденных Министерством топлива и энергетики Российской Федерации от 29 апреля 1992 г., постановлением Госгортехнадзора Российской Федерации от 22 апреля 1992 г. № 9

ИСПОЛНИТЕЛЬНЫЙ КОМИТЕТ ПОСТАНОВЛЯЕТ:

1. Утвердить границы зоны с особыми условиями использования территории «Охранная зона нефтепровода от скважины 21861Г до скважины 6925 – ГЗУ 86-1 ПАО «Татнефть» им. В.Д. Шашина НГДУ «Джалильнефть», расположенной в границах Альметьевского муниципального района Республики Татарстан, общей площадью 4 452 кв.м, в соответствии с графическим описанием местоположения границ данной зоны, перечню координат характерных точек этих границ в системе координат (Приложение №1).

2. Установить ограничения (обременения) в использовании земельных участков в границах зоны с особыми условиями использования территории «Охранная зона нефтепровода от скважины 21861Г до скважины 6925 – ГЗУ 86-1 ПАО «Татнефть» им. В.Д. Шашина НГДУ «Джалильнефть» в соответствии с Правилами охраны магистральных трубопроводов, утвержденных Министерством топлива и энергетики Российской Федерации от 29 апреля 1992 г., постановлением Госгортехнадзора Российской Федерации от 22 апреля 1992 г. № 9.

3. Убытки, причиненные в связи с изменением границ зоны с особыми условиями использования территории, возмещаются публичным акционерным обществом «Татнефть» им. В. Д. Шашина. Обязанность по возмещению убытков наступает в сроки, установленные статьей 57.1 Земельного кодекса Российской Федерации.

4. Предоставить право публичному акционерному обществу «Татнефть» им. В. Д. Шашина обращаться без доверенности с заявлением о внесении в Единый государственный реестр недвижимости сведений о зоне с особыми условиями использования территории, указанной в пунктах 1, 2 настоящего постановления.

5. Правовому управлению исполнительного комитета района (Ханнанова А.Б.) опубликовать настоящее постановление в газете «Альметьевский вестник» и разместить на Официальном портале правовой информации Республики Татарстан (PRAVO.TATARSTAN.RU).

6. Настоящее постановление вступает в силу после его официального опубликования.

7. Контроль за исполнением настоящего постановления возложить на заместителя руководителя исполнительного комитета района по строительству Мухаметзянова А.А.

Руководитель
исполнительного комитета района



М.Н. Гирфанов

Приложение № 1

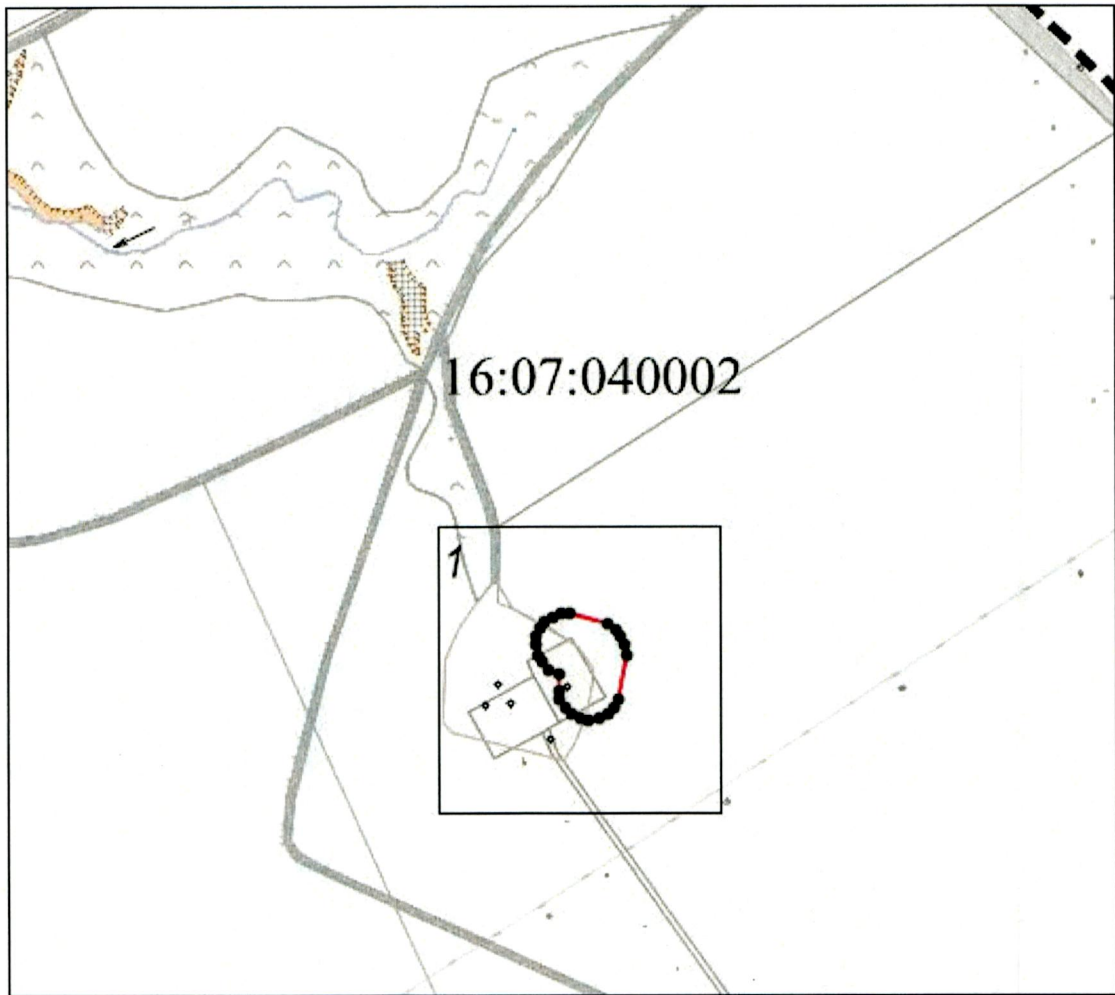
УТВЕРЖДЕНА

постановлением исполнительного комитета

Альметьевского муниципального района

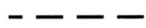
от «14» марта 2019 г. № 408

Схема расположения зоны с особыми условиями
использования территории
Охранная зона нефтепровода от скважины 21861Г до скважины
6925 – ГЗУ 86-1 ПАО «Татнефть» им. В.Д. Шашина
НГДУ «Джалильнефть»



Масштаб 1 : 10000

Условные обозначения:



- граница кадастрового квартала



- граница охранной зоны

16:07:040002

- кадастровый номер квартала



- характерная точка границы охранной зоны



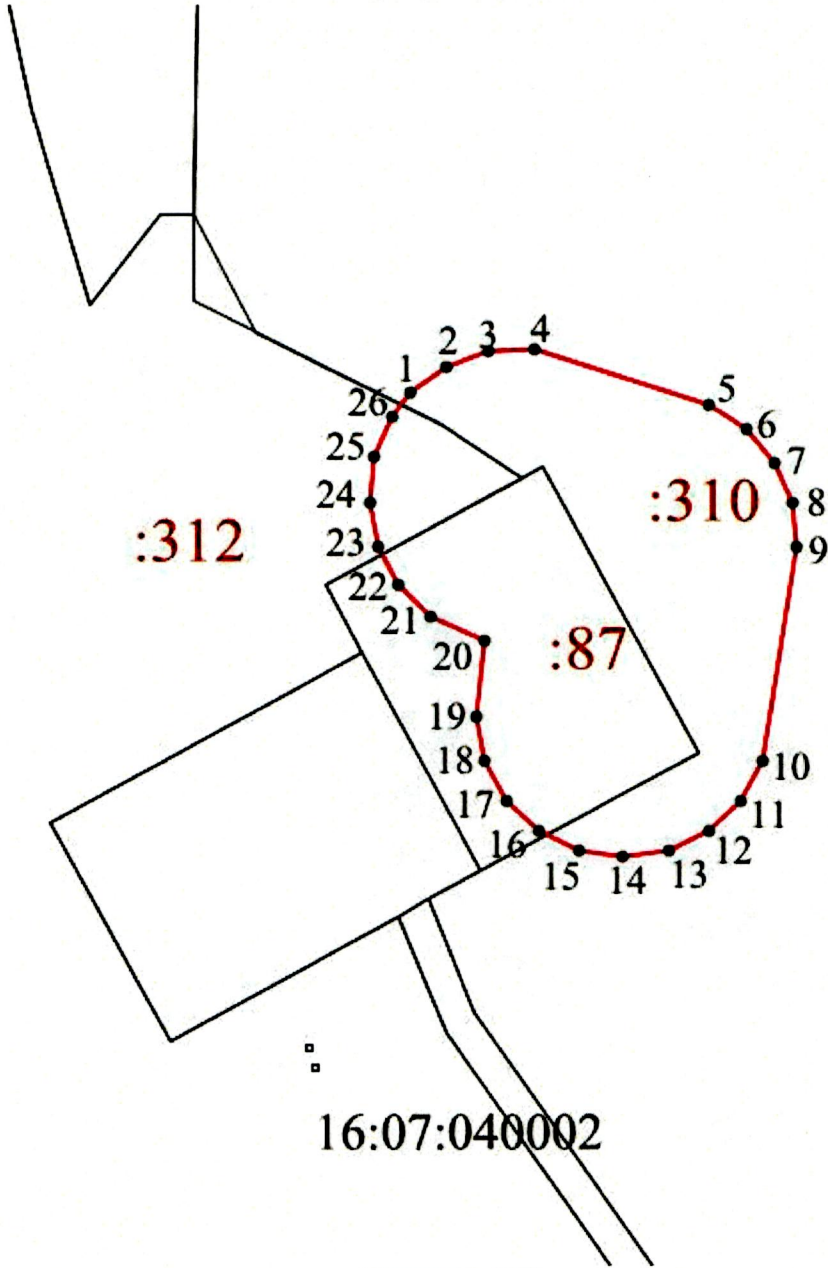
- рамка выносного листа

1

- номер выносного листа

Выносной лист № 1

1




Масштаб 1 : 2000

Каталог координат зоны с особыми условиями использования территории
нефтепровода от скважины 21861Г до скважины 6925 – ГЗУ 86-1 ПАО
«Татнефть» им. В.Д. Шашина НГДУ «Джалильнефть»

Площадь охранной зоны 4452 м ²		
Обозначение характерных точек границ	Система координат: МСК-16	
	Координаты	
	X	Y
1	2	3
1	396018.62	2326608.21
2	396023.18	2326614.26
3	396025.72	2326621.39
4	396026.01	2326628.96
5	396016.69	2326658.63
6	396012.65	2326664.95
7	396006.93	2326669.80
8	396000.02	2326672.72
9	395992.56	2326673.47
10	395956.36	2326667.56
11	395949.74	2326663.89
12	395944.52	2326658.41
13	395941.18	2326651.61
14	395940.03	2326644.13
15	395941.17	2326636.64
16	395944.50	2326629.84
17	395949.71	2326624.35
18	395956.33	2326620.67
19	395963.74	2326619.14
20	395976.67	2326620.60
21	395980.84	2326611.57
22	395986.12	2326606.15
23	395992.79	2326602.56
24	396000.22	2326601.13
25	396007.74	2326601.99
26	396014.66	2326605.06
1	396018.62	2326608.21

Заместитель руководителя
исполнительного комитета района
по строительству



А.А. Мухаметзянов