



**ПОСТАНОВЛЕНИЕ**

«27» сентября 2019 г.

г. Альметьевск

**КАРАР**

№ 168

Об утверждении границ зоны  
с особыми условиями использования  
территории

Рассмотрев обращение публичного акционерного общества «Татнефть» им. В.Д. Шашина, в соответствии со ст. 56, 106, 107 Земельного кодекса Российской Федерации, постановлением Правительства Российской Федерации от 31 декабря 2015 г. № 1532 «Об утверждении Правил предоставления документов, направляемых или предоставляемых в соответствии с частями 1, 3 - 13, 15 статьи 32 Федерального закона «О государственной регистрации недвижимости» в федеральный орган исполнительной власти (его территориальные органы), уполномоченный Правительством Российской Федерации на осуществление государственного кадастрового учета, государственной регистрации прав, ведение Единого государственного реестра недвижимости и предоставление сведений, содержащихся в Едином государственном реестре недвижимости», постановлением Кабинета Министров Республики Татарстан от 20 августа 2007 г. № 395 «Об утверждении Порядка использования земель в охранных зонах трубопроводов»

**ИСПОЛНИТЕЛЬНЫЙ КОМИТЕТ ПОСТАНОВЛЯЕТ:**

1. Утвердить границы зоны с особыми условиями использования территории «Охранная зона водовода от КНС-2С – скважина 15989-2 до скважины 15019 ПАО «Татнефть» им. В.Д. Шашина НГДУ «Джалиль-нефть», расположенной в границах Альметьевского муниципального района Республики Татарстан, общей площадью 13 093 кв.м, в соответствии с графическим описанием местоположения границ данной зоны, перечню координат характерных точек этих границ в системе координат (Приложение №1).
2. Установить ограничения (обременения) в использовании

земельных участков в границах зоны с особыми условиями использования территории «Охранная зона водовода от КНС-2С – скважина 15989-2 до скважины 15019 ПАО «Татнефть» им. В.Д. Шашина НГДУ «Джалиль-нефть» в соответствии с постановлением Кабинета Министров Республики Татарстан от 20 августа 2007 г. № 395 «Об утверждении Порядка использования земель в охранных зонах трубопроводов».

3. Убытки, причиненные в связи с изменением границ зоны с особыми условиями использования территории, возмещаются публичным акционерным обществом «Татнефть» им. В. Д. Шашина. Обязанность по возмещению убытков наступает в сроки, установленные статьей 57.1 Земельного кодекса Российской Федерации.

4. Предоставить право публичному акционерному обществу «Татнефть» им. В. Д. Шашина обращаться без доверенности с заявлением о внесении в Единый государственный реестр недвижимости сведений о зоне с особыми условиями использования территории, указанной в пунктах 1, 2 настоящего постановления.

5. Правовому управлению исполнительного комитета района (Ханнанова А.Б.) опубликовать настоящее постановление в газете «Альметьевский вестник» и разместить на Официальном портале правовой информации Республики Татарстан (PRAVO.TATARSTAN.RU).

6. Настоящее постановление вступает в силу после его официального опубликования.

7. Контроль за исполнением настоящего постановления возложить на заместителя руководителя исполнительного комитета района по строительству Мухаметзянова А.А.

Руководитель  
исполнительного комитета района

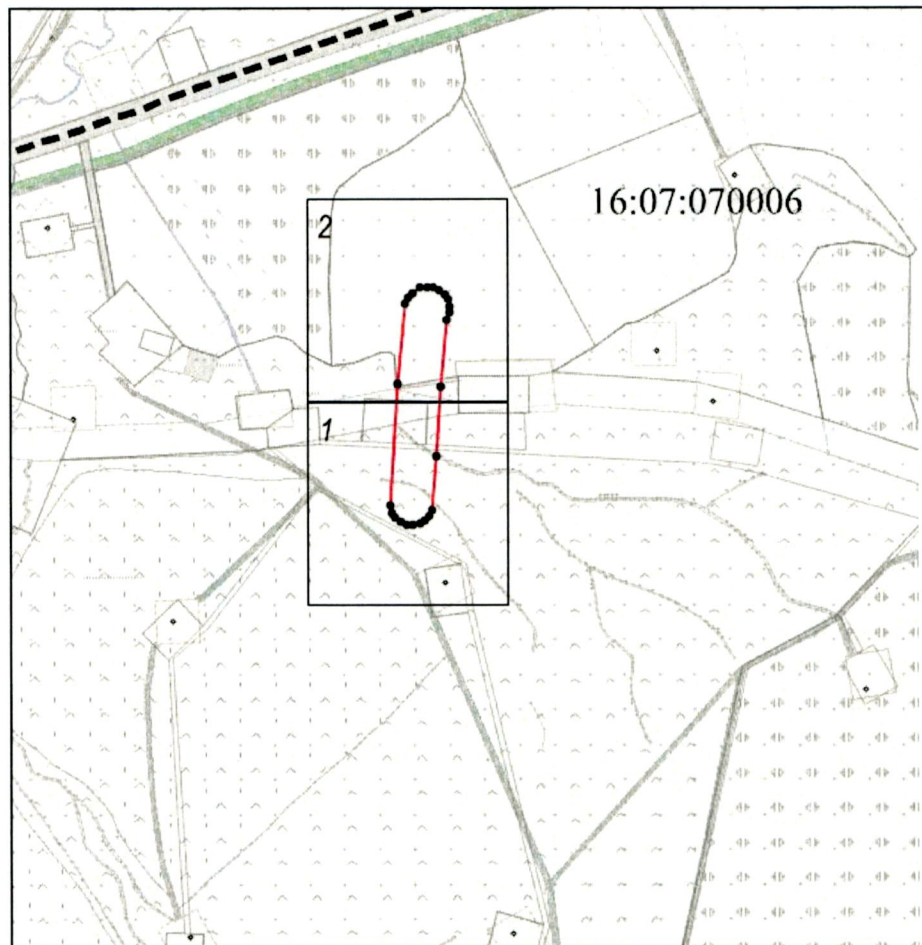


М.Н. Гирфанов

Приложение № 1  
УТВЕРЖДЕНА





постановлением исполнительного комитета  
Альметьевского муниципального района  
от « 27 » *сентября* 2019 г. № *268*

Схема расположения зоны с особыми условиями  
использования территории  
Охранная зона водовода от КНС-2С – скважина 15989-2 до  
скважины 15019 ПАО «Татнефть» им. В.Д. Шашина НГДУ  
«Джалильнефть»

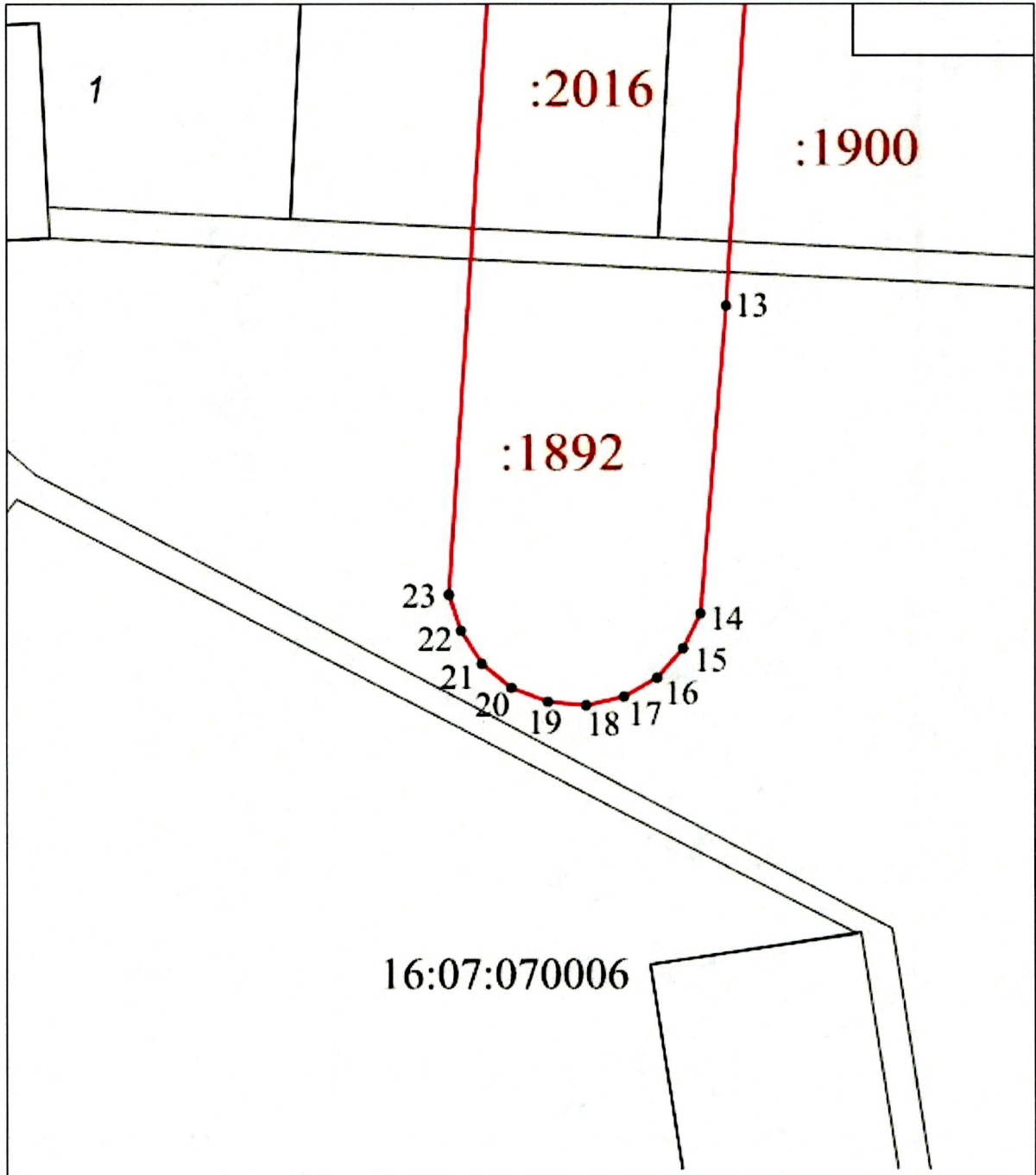


Масштаб 1 : 10000

Условные обозначения:

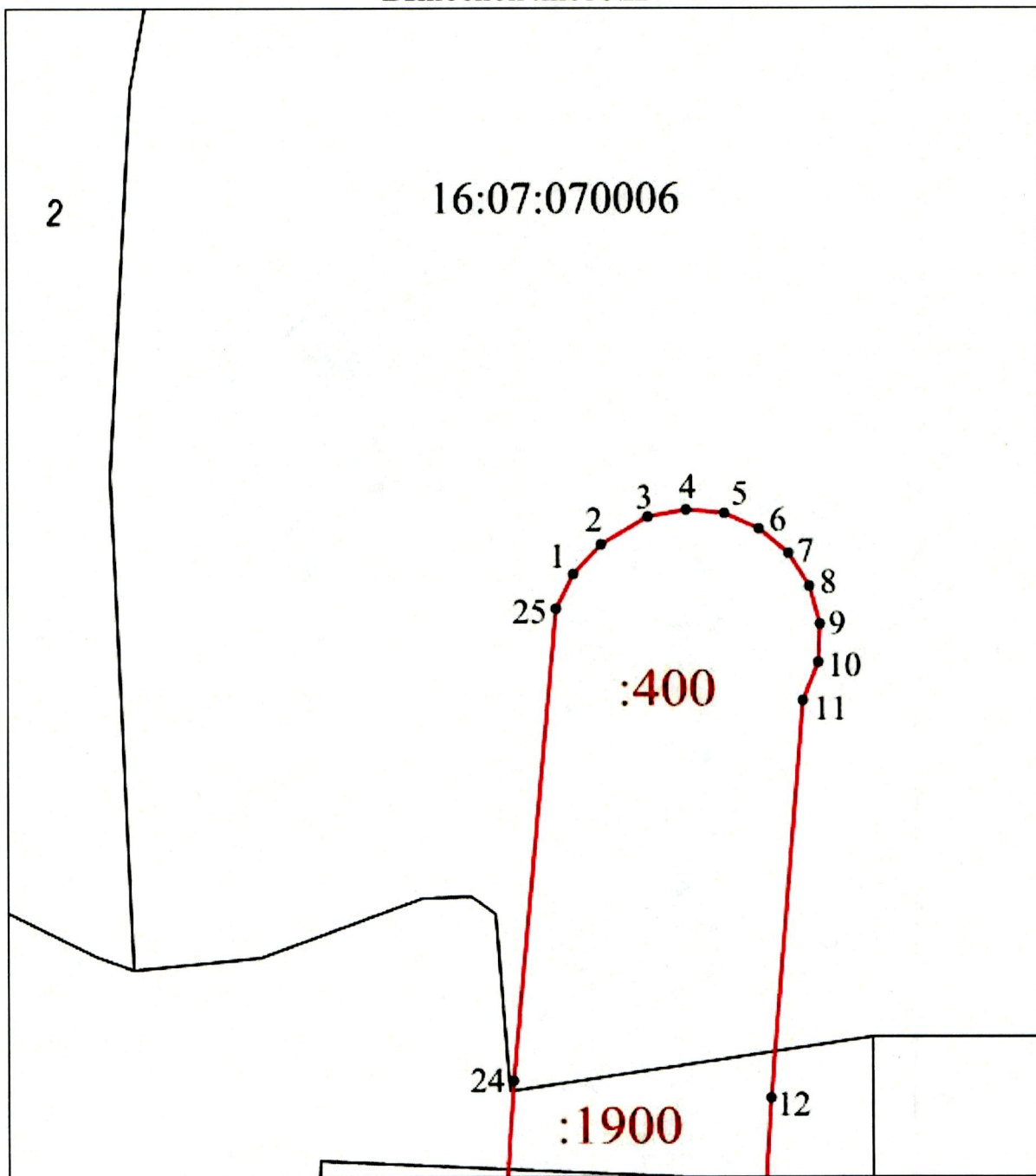
-  - граница кадастрового квартала
-  - граница охранной зоны
- 16:07:070006 - кадастровый номер квартала
-  - характерная точка границы охранной зоны
-  - рамка выносного листа
- 1 - номер выносного листа

Выносной лист №1



Масштаб 1 : 2000

Выносной лист №2



Масштаб 1 : 2000

Каталог координат зоны с особыми условиями использования территории  
водовода от КНС-2С – скважина 15989-2 до скважины 15019 ПАО  
«Татнефть» им. В.Д. Шашина НГДУ «Джалильнефть»

Площадь охранной зоны 13093 м <sup>2</sup>		
Обозначение характерных точек границ	Система координат: МСК-16	
	Координаты	
	X	Y
1	2	3
1	386017.51	2337767.84
2	386023.10	2337773.08
3	386028.41	2337782.21
4	386029.96	2337789.62
5	386029.23	2337797.16
6	386026.27	2337804.13
7	386021.37	2337809.90
8	386014.96	2337813.93
9	386007.64	2337815.86
10	386000.08	2337815.51
11	385992.53	2337812.64
12	385914.95	2337805.94
13	385836.06	2337800.99
14	385775.88	2337795.75
15	385769.01	2337792.57
16	385763.41	2337787.48
17	385759.58	2337780.95
18	385757.89	2337773.57
19	385758.48	2337766.02
20	385761.31	2337758.99
21	385766.11	2337753.14
22	385772.44	2337748.99
23	385779.72	2337746.92
24	385918.38	2337756.06
25	386010.60	2337764.54
1	386017.51	2337767.84

Заместитель руководителя  
исполнительного комитета района  
по строительству



А.А. Мухаметзянов