



ЗАКОН РЕСПУБЛИКИ ТАТАРСТАН

Об изменении границ территорий отдельных муниципальных образований и внесении изменений в законы Республики Татарстан «О границах территории и статусе муниципального образования города Казани» и «Об установлении границ территорий и статусе муниципального образования «Лаишевский муниципальный район» и муниципальных образований в его составе»

Принят
Государственным Советом
Республики Татарстан
24 декабря 2014 года

Статья 1

Изменить границы территории муниципального образования города Казани по смежеству с муниципальным образованием «Лаишевский муниципальный район» и входящими в его состав муниципальными образованиями «Большекабанское сельское поселение» и «Столбищенское сельское поселение» и границы территорий муниципального образования «Лаишевский муниципальный район» и входящих в его состав муниципальных образований «Большекабанское сельское поселение» и «Столбищенское сельское поселение» по смежеству с муниципальным образованием города Казани согласно приложению к настоящему Закону.

Статья 2

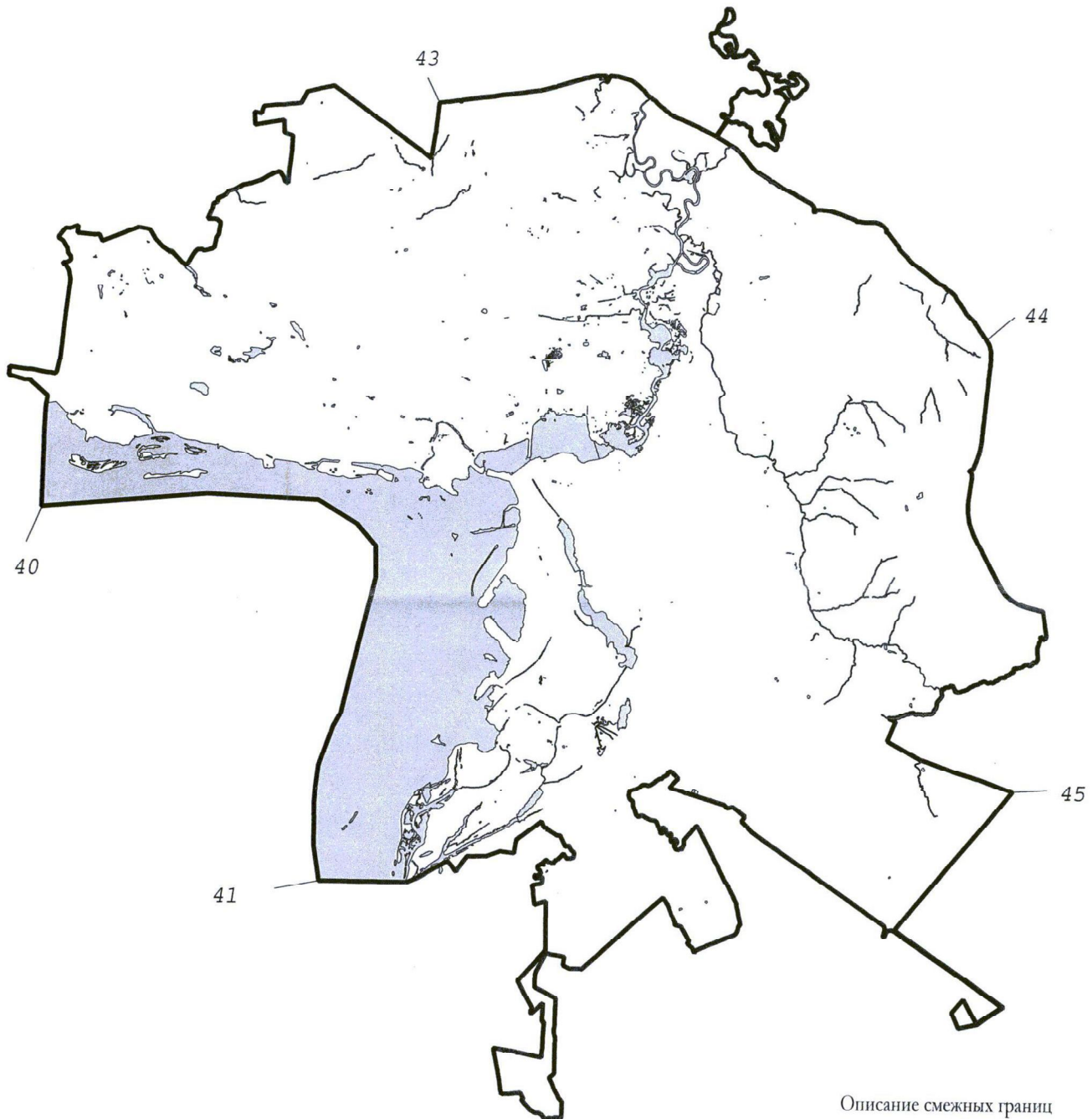
Внести в Закон Республики Татарстан от 15 сентября 2004 года № 46-ЗРТ «О границах территории и статусе муниципального образования города Казани» (Ведомости Государственного Совета Татарстана, 2004, № 8 – 9; 2007, № 12 (II часть); 2008, № 7 (II часть), № 12 (VI часть); 2012, № 1) следующие изменения:

1) приложение 1 изложить в следующей редакции:


Карта-схема

границ территории муниципального образования города Казани

«Приложение 1
к Закону Республики Татарстан
«О границах территории и статусе
муниципального образования
города Казани»



Условные обозначения

 - граница муниципального образования города Казани

41 - номер узловой точки

Описание смежных границ муниципального образования города Казани

- 43 - 44 - Высокогорский муниципальный район
- 44 - 45 - Пестречинский муниципальный район
- 45 - 41 - Лаишевский муниципальный район
- 41 - 40 - Верхнеуслонский муниципальный район
- 40 - 43 - Зеленодольский муниципальный район";

2) в приложении 2:

а) абзац шестьдесят седьмой изложить в следующей редакции:

«Граница муниципального образования города Казани по смежеству с муниципальным образованием «Лаишевский муниципальный район» проходит от узловой точки 45 по сельскохозяйственным угодьям на юго-запад 6,1 км, пересекая овраги, придорожную лесную полосу, далее идет на юго-восток 4,5 км по северо-восточной границе полосы отвода федеральной автодороги Казань – Оренбург, затем проходит по сельскохозяйственным угодьям на юго-запад 1,71 км, пересекая полосу отвода федеральной автодороги Казань – Оренбург и лесные полосы, на северо-запад 565 м, на северо-восток 605 м, на юго-восток 215 м, идет 720 м по юго-западной границе лесной полосы, далее проходит на северо-восток 1,04 км по сельскохозяйственным угодьям, пересекая лесные полосы, затем идет на северо-запад 4,47 км по юго-западной границе полосы отвода федеральной автодороги Казань – Оренбург, проходит ломаной линией на юго-запад 450 м по юго-восточной границе полосы отвода автодороги Подъезд к аэропорту «Казань», на северо-запад 60 м по сельскохозяйственным угодьям, пересекая полосу отвода данной автодороги, далее идет на север 420 м по западной границе полосы отвода данной автодороги, пересекая лесную полосу, затем проходит на северо-запад 515 м по юго-западной границе лесной полосы, по сельскохозяйственным угодьям 75 м, по юго-западной границе лесной полосы 360 м, по сельскохозяйственным угодьям 90 м, по юго-западной границе лесной полосы 395 м, по сельскохозяйственным угодьям 135 м, по юго-западной границе лесной полосы 910 м, по сельскохозяйственным угодьям 200 м, пересекая полосу древесно-кустарниковой растительности, по юго-западной границе лесной полосы 370 м, по сельскохозяйственным угодьям 230 м, по юго-западной границе лесной полосы 895 м, по сельскохозяйственным угодьям 190 м, далее идет по юго-западной границе лесной полосы 205 м, ломаной линией 220 м по сельскохозяйственным угодьям, 910 м по юго-западной границе лесной полосы, по сельскохозяйственным угодьям 275 м, пересекая полосу отвода автодороги «Казань – Оренбург» – «Казань – Боровое Матюшино», до северо-западной границы полосы отвода, проходит на северо-восток 205 м по северо-западной границе полосы отвода данной автодороги, далее идет по сельскохозяйственным угодьям 550 м на северо-запад, идет ломаной линией на юго-запад 155 м, на северо-запад ломаной линией 350 м, по массиву леса 80 м, по сельскохозяйственным угодьям 105 м, по массиву леса 90 м, затем проходит по юго-западной границе массива леса 595 м, по сельскохозяйственным угодьям 105 м, по юго-западной границе массива леса 125 м, по сельскохозяйственным угодьям 75 м, далее идет по северной границе массива леса 385 м, по днищу оврага 185 м, затем проходит на северо-восток 340 м по сельскохозяйственным угодьям, по массиву леса 100 м и на северо-запад 25 м, далее идет по сельскохозяйственным угодьям 25 м, пересекая полосу отвода профилированной автодороги, проходит по северо-восточной границе промышленного объекта 250 м, по сельскохозяйственным угодьям 20 м, по оврагу 10 м до пересыхающего ручья, идет вниз по течению данного ручья 1,71 км, затем проходит ломаной линией на юго-восток 985 м по сельскохозяйственным угодьям, ломаной линией 3,07 км по днищу оврага, далее

идет ломаной линией на северо-восток 450 м по юго-восточной границе лесного квартала 40 Столбищенского участкового лесничества Государственного бюджетного учреждения Республики Татарстан «Пригородное лесничество», пересекая обрыв, по сельскохозяйственным угодьям 365 м и на юго-восток 35 м, по юго-западной границе полосы отвода железной дороги станция Казань – аэропорт 1,61 км, по сельскохозяйственным угодьям на юго-запад 10 м, на юго-восток 520 м, на северо-восток 15 м, на юго-восток 735 м по юго-западной границе полосы отвода железной дороги станция Казань – аэропорт, проходит ломаной линией на юг 230 м по восточной границе коллективных садов, 485 м по западной границе лесной полосы, 105 м по сельскохозяйственным угодьям и на юго-запад ломаной линией 1,07 км, идет 820 м по юго-восточной границе полосы отвода профилированной автодороги, затем проходит на северо-запад 200 м по северо-восточной границе обособленного участка лесного квартала 111, идет 210 м по массиву леса, на северо-восток 85 м по сельскохозяйственным угодьям и на северо-запад 505 м, проходит ломаной линией 335 м по северо-восточной границе лесного квартала 96, ломаной линией 305 м по северо-восточной границе массива леса, 420 м по северо-восточной границе лесного квартала 96, проходит по сельскохозяйственным угодьям 260 м, пересекая защитную лесную полосу, идет на юго-запад 275 м по северо-западной границе данной лесной полосы, по сельскохозяйственным угодьям 810 м, по массиву леса 10 м, далее идет 2,61 км по лесным кварталам 48, 52, 51, 53 и ломаной линией на запад 120 м по юго-западной границе лесного квартала 53, по сельскохозяйственным угодьям 215 м, затем проходит ломаной линией на северо-запад 280 м по юго-западной границе и на северо-восток 285 м по северо-западной границе лесного квартала 53, далее идет на северо-запад 640 м по юго-западной границе лесного квартала 49, на юго-запад 1,24 км по восточной границе полосы отвода автодороги Казань – Боровое Матюшино, на юго-восток 795 м по северо-восточной границе полосы отвода автодороги «Казань – Боровое Матюшино» – Песчаные Ковали – «Столбище – Атабаево», проходит на юг 20 м, пересекая полосу отвода данной автодороги, идет 590 м по западной границе лесного квартала 61, по западной границе низинного болота 95 м, проходит 145 м по западной границе лесного квартала 61, идет 435 м по сельскохозяйственным угодьям, 360 м по западной границе лесного квартала 61, затем проходит 400 м по западной границе обособленного участка лесного квартала 115, по сельскохозяйственным угодьям 45 м, идет 355 м по лесному кварталу 62, ломаной линией на юго-запад 370 м по сельскохозяйственным угодьям, на юго-восток 450 м по юго-западной границе лесного квартала 62, по сельскохозяйственным угодьям 105 м, проходит 95 м по юго-западной границе лесного квартала 62, по сельскохозяйственным угодьям 80 м, идет 75 м по юго-западной границе лесного квартала 62, ломаной линией 60 м по сельскохозяйственным угодьям, на юг 530 м по западной границе полосы отвода автодороги Песчаные Ковали – Орел, по сельскохозяйственным угодьям на запад 245 м и на юг 50 м, идет на запад по северной границе массива леса 205 м, на юг 20 м по массиву леса, на запад 165 м по северной границе коллективных садов, 30 м на северо-восток по коллективным садам, на северо-запад 950 м по северо-восточной границе коллективных садов, ломаной линией на север 160 м по сельскохозяйственным угодьям, на северо-запад 195 м по северо-восточной границе

и на запад 220 м по северной границе коллективных садов, 190 м по северной границе обособленного участка лесного квартала 64, по сельскохозяйственным угодьям 240 м, на северо-запад 1,6 км по восточной границе лесных кварталов 62, 58 Матюшинского участкового лесничества Государственного бюджетного учреждения Республики Татарстан «Пригородное лесничество», на юго-восток 515 м по массиву леса, ломаной линией по сельскохозяйственным угодьям 35 м, дважды пересекая лесную полосу, 250 м по северо-восточной границе лесной полосы, 20 м по сельскохозяйственным угодьям, пересекая лесную полосу, 860 м по северо-восточной границе лесного квартала 62 Столбищенского участкового лесничества Государственного бюджетного учреждения Республики Татарстан «Пригородное лесничество», ломаной линией на север 1,89 км по восточной границе лесных кварталов 60, 59, на юго-запад 530 м по лесному кварталу 59, ломаной линией на северо-запад по сельскохозяйственным угодьям 105 м, пересекая полосу отвода автодороги Казань – Боровое Матюшино, далее идет на северо-восток 150 м, на северо-запад 1,03 км по западной границе и на северо-восток 1,29 км по северо-западной границе лесного квартала 59, на север 1,74 км по западной границе лесных кварталов 49, 44, 41, на юго-запад 400 м по северной границе лесного квартала 25 Матюшинского участкового лесничества Государственного бюджетного учреждения Республики Татарстан «Пригородное лесничество», на северо-запад 650 м по восточной границе лесного квартала 11, проходит ломаной линией на северо-восток 1,9 км по юго-восточной границе лесного квартала 12 и ломаной линией 1,34 км по южной границе лесного квартала 94, далее идет на север ломаной линией 175 м по западной границе полосы отвода автодороги Казань – Боровое Матюшино, на северо-запад ломаной линией 380 м по северо-восточной границе лесного квартала 94, по сельскохозяйственным угодьям ломаной линией 1,1 км, пересекая массивы леса, проходит 210 м по восточной границе лесного квартала 5, далее идет ломаной линией на юго-запад 1,5 км по массиву леса, на северо-запад 435 м по северо-западной границе лесного квартала 12, проходит на юго-запад 530 м по северо-западной границе лесного квартала 11, на запад 650 м по северной границе и на юго-запад 645 м по северо-западной границе лесного квартала 10, на северо-запад 440 м по юго-западной границе лесного квартала 7, далее идет на юго-запад 1,55 км по берегу залива Куйбышевского водохранилища, дважды пересекая залив, на запад 2,99 км по акватории Куйбышевского водохранилища до узловой точки 41, расположенной в акватории Куйбышевского водохранилища в 5,7 км на северо-запад от деревни Матюшино Лаишевского муниципального района на стыке границ муниципального образования города Казани, Лаишевского и Верхнеуслонского муниципальных районов.»;

б) абзацы шестьдесят восьмой – девяносто девятый признать утратившими силу.

Статья 3

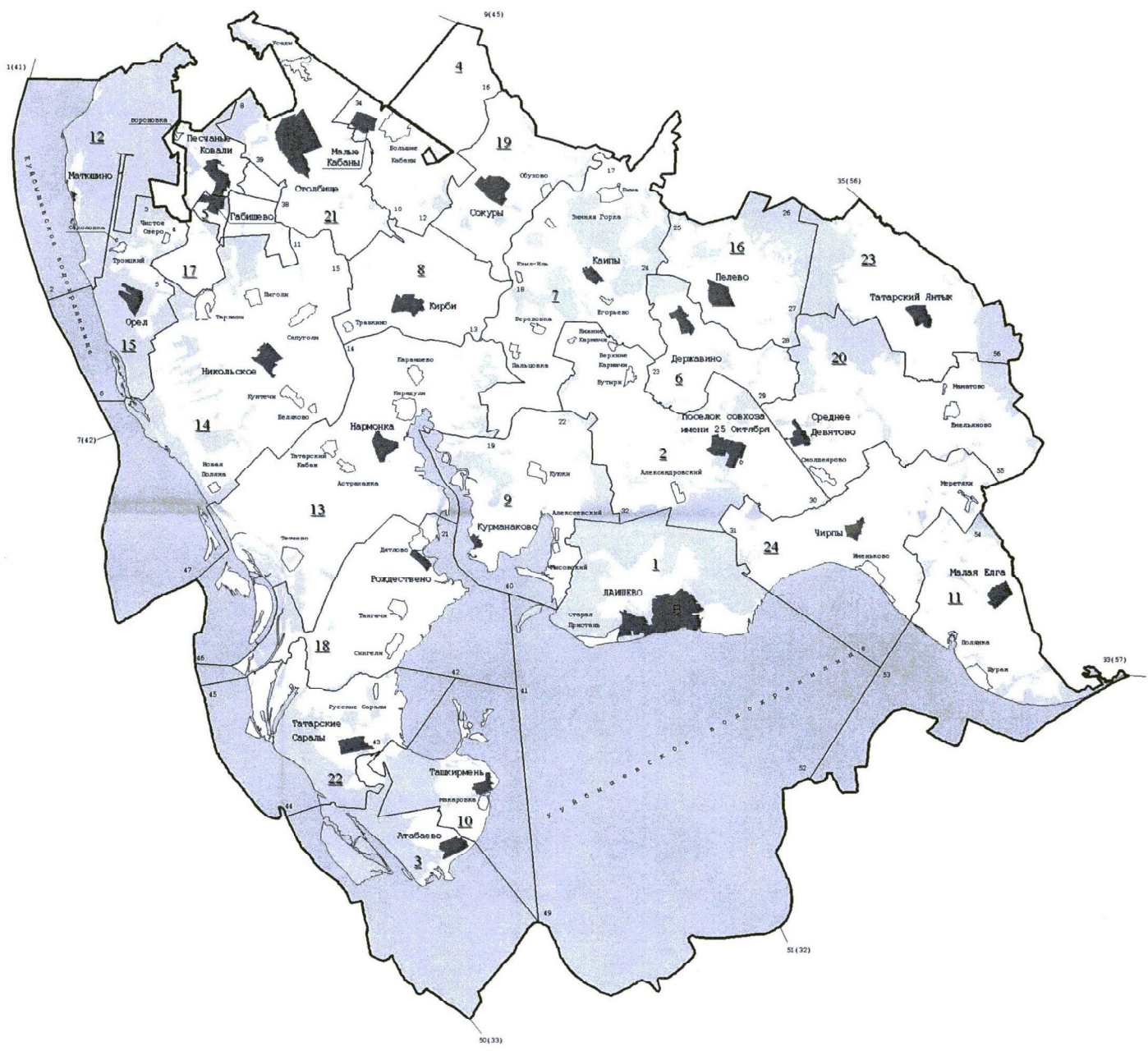
Внести в Закон Республики Татарстан от 31 января 2005 года № 28-ЗРТ «Об установлении границ территорий и статусе муниципального образования «Лаишевский муниципальный район» и муниципальных образований в его составе»

(Ведомости Государственного Совета Татарстана, 2005, № 1 (II часть); 2007, № 12 (II часть); 2008, № 7 (II часть); 2010, № 5 (I часть), № 6 (I часть); 2014, № 7) следующие изменения:

1) приложение 1 изложить в следующей редакции:

«Приложение 1
к Закону Республики Татарстан
«Об установлении границ территорий
и статусе муниципального образования
«Лаишевский муниципальный район» и
муниципальных образований в его составе»

Карта-схема
границ муниципальных образований, входящих в состав
муниципального образования
«Лаишевский муниципальный район»



Условные обозначения

- граница муниципального района
- номер узловой точки
- границы поселений и их номера
- населенные пункты
- административный центр муниципального района
- административный центр поселения

Описание смежных границ
муниципального района

- 1 (41) - 9 (45)
- 9 (45) - 35 (56)
- 35 (56) - 33 (57)
- 33 (57) - 51 (32)
- 51 (32) - 50 (33)
- 50 (33) - 7 (42)
- 7 (42) - 1 (41)
- муниципальное образование города Казани
- Пестречинский муниципальный район
- Рыбно-Слободский муниципальный район
- Алексеевский муниципальный район
- Спасский муниципальный район
- Камско-Устьинский муниципальный район
- Верхнеуслонский муниципальный район

Городское и сельские поселения,
входящие в состав муниципального образования
«Лаишевский муниципальный район»

№ по карте-схеме	Муниципальные образования
1	город Лаишево
2	Александровское сельское поселение
3	Атабаевское сельское поселение
4	Большекабанское сельское поселение
5	Габишевское сельское поселение
6	Державинское сельское поселение
7	Егорьевское сельское поселение
8	Кирбинское сельское поселение
9	Куюковское сельское поселение
10	Макаровское сельское поселение
11	Малоелгинское сельское поселение
12	Матюшинское сельское поселение
13	Нармонское сельское поселение
14	Никольское сельское поселение
15	Орловское сельское поселение
16	Пелевское сельское поселение
17	Песчано-Ковалинское сельское поселение
18	Рождественское сельское поселение
19	Сокуровское сельское поселение
20	Среднедевятковское сельское поселение
21	Столбищенское сельское поселение
22	Татарско-Сараловское сельское поселение
23	Татарско-Янтыкское сельское поселение
24	Чирповское сельское поселение

»;

2) абзац девятый приложения 2 изложить в следующей редакции:

«Граница муниципального образования «Лаишевский муниципальный район» по смежеству с муниципальным образованием города Казани проходит от узловой точки 9(45) по сельскохозяйственным угодьям на юго-запад 6,1 км, пересекая овраги, придорожную лесную полосу, далее идет на юго-восток 4,5 км по северо-восточной границе полосы отвода федеральной автодороги Казань – Оренбург, затем проходит по сельскохозяйственным угодьям на юго-запад 1,71 км, пересекая полосу отвода федеральной автодороги Казань – Оренбург и лесные полосы, на северо-запад 565 м, на северо-восток 605 м, на юго-восток 215 м, идет 720 м по юго-западной границе лесной полосы, далее проходит на северо-восток 1,04 км по сельскохозяйственным угодьям, пересекая лесные полосы, затем идет на северо-запад 4,47 км по юго-западной границе полосы отвода федеральной автодороги

Казань – Оренбург, проходит ломаной линией на юго-запад 450 м по юго-восточной границе полосы отвода автодороги Подъезд к аэропорту «Казань», на северо-запад 60 м по сельскохозяйственным угодьям, пересекая полосу отвода данной автодороги, далее идет на север 420 м по западной границе полосы отвода данной автодороги, пересекая лесную полосу, затем проходит на северо-запад 515 м по юго-западной границе лесной полосы, по сельскохозяйственным угодьям 75 м, по юго-западной границе лесной полосы 360 м, по сельскохозяйственным угодьям 90 м, по юго-западной границе лесной полосы 395 м, по сельскохозяйственным угодьям 135 м, по юго-западной границе лесной полосы 910 м, по сельскохозяйственным угодьям 200 м, пересекая полосу древесно-кустарниковой растительности, по юго-западной границе лесной полосы 370 м, по сельскохозяйственным угодьям 230 м, по юго-западной границе лесной полосы 895 м, по сельскохозяйственным угодьям 190 м, далее идет по юго-западной границе лесной полосы 205 м, ломаной линией 220 м по сельскохозяйственным угодьям, 910 м по юго-западной границе лесной полосы, по сельскохозяйственным угодьям 275 м, пересекая полосу отвода автодороги «Казань – Оренбург» – «Казань – Боровое Матюшино», до северо-западной границы полосы отвода, проходит на северо-восток 205 м по северо-западной границе полосы отвода данной автодороги, далее идет по сельскохозяйственным угодьям 550 м на северо-запад, идет ломаной линией на юго-запад 155 м, на северо-запад ломаной линией 350 м, по массиву леса 80 м, по сельскохозяйственным угодьям 105 м, по массиву леса 90 м, затем проходит по юго-западной границе массива леса 595 м, по сельскохозяйственным угодьям 105 м, по юго-западной границе массива леса 125 м, по сельскохозяйственным угодьям 75 м, далее идет по северной границе массива леса 385 м, по днищу оврага 185 м, затем проходит на северо-восток 340 м по сельскохозяйственным угодьям, по массиву леса 100 м и на северо-запад 25 м, далее идет по сельскохозяйственным угодьям 25 м, пересекая полосу отвода профилированной автодороги, проходит по северо-восточной границе промышленного объекта 250 м, по сельскохозяйственным угодьям 20 м, по оврагу 10 м до пересыхающего ручья, идет вниз по течению данного ручья 1,71 км, затем проходит ломаной линией на юго-восток 985 м по сельскохозяйственным угодьям, ломаной линией 3,07 км по днищу оврага, далее идет ломаной линией на северо-восток 450 м по юго-восточной границе лесного квартала 40 Столбищенского участкового лесничества Государственного бюджетного учреждения Республики Татарстан «Пригородное лесничество», пересекая обрыв, по сельскохозяйственным угодьям 365 м и на юго-восток 35 м, по юго-западной границе полосы отвода железной дороги станция Казань – аэропорт 1,61 км, по сельскохозяйственным угодьям на юго-запад 10 м, на юго-восток 520 м, на северо-восток 15 м, на юго-восток 735 м по юго-западной границе полосы отвода железной дороги станция Казань – аэропорт, проходит ломаной линией на юг 230 м по восточной границе коллективных садов, 485 м по западной границе лесной полосы, 105 м по сельскохозяйственным угодьям и на юго-запад ломаной линией 1,07 км, идет 820 м по юго-восточной границе полосы отвода профилированной автодороги, затем проходит на северо-запад 200 м по северо-восточной границе обособленного участка лесного квартала 111, идет 210 м по массиву леса, на северо-восток 85 м по сельскохозяйственным угодьям и на северо-запад 505 м, проходит ломаной линией

335 м по северо-восточной границе лесного квартала 96, ломаной линией 305 м по северо-восточной границе массива леса, 420 м по северо-восточной границе лесного квартала 96, проходит по сельскохозяйственным угодьям 260 м, пересекая защитную лесную полосу, идет на юго-запад 275 м по северо-западной границе данной лесной полосы, по сельскохозяйственным угодьям 810 м, по массиву леса 10 м, далее идет 2,61 км по лесным кварталам 48, 52, 51, 53 и ломаной линией на запад 120 м по юго-западной границе лесного квартала 53, по сельскохозяйственным угодьям 215 м, затем проходит ломаной линией на северо-запад 280 м по юго-западной границе и на северо-восток 285 м по северо-западной границе лесного квартала 53, далее идет на северо-запад 640 м по юго-западной границе лесного квартала 49, на юго-запад 1,24 км по восточной границе полосы отвода автодороги Казань – Боровое Матюшино, на юго-восток 795 м по северо-восточной границе полосы отвода автодороги «Казань – Боровое Матюшино» – Песчаные Ковали – «Столбище – Атабаево», проходит на юг 20 м, пересекая полосу отвода данной автодороги, идет 590 м по западной границе лесного квартала 61, по западной границе низинного болота 95 м, проходит 145 м по западной границе лесного квартала 61, идет 435 м по сельскохозяйственным угодьям, 360 м по западной границе лесного квартала 61, затем проходит 400 м по западной границе обособленного участка лесного квартала 115, по сельскохозяйственным угодьям 45 м, идет 355 м по лесному кварталу 62, ломаной линией на юго-запад 370 м по сельскохозяйственным угодьям, на юго-восток 450 м по юго-западной границе лесного квартала 62, по сельскохозяйственным угодьям 105 м, проходит 95 м по юго-западной границе лесного квартала 62, по сельскохозяйственным угодьям 80 м, идет 75 м по юго-западной границе лесного квартала 62, ломаной линией 60 м по сельскохозяйственным угодьям, на юг 530 м по западной границе полосы отвода автодороги Песчаные Ковали – Орел, по сельскохозяйственным угодьям на запад 245 м и на юг 50 м, идет на запад по северной границе массива леса 205 м, на юг 20 м по массиву леса, на запад 165 м по северной границе коллективных садов, 30 м на северо-восток по коллективным садам, на северо-запад 950 м по северо-восточной границе коллективных садов, ломаной линией на север 160 м по сельскохозяйственным угодьям, на северо-запад 195 м по северо-восточной границе и на запад 220 м по северной границе коллективных садов, 190 м по северной границе обособленного участка лесного квартала 64, по сельскохозяйственным угодьям 240 м, на северо-запад 1,6 км по восточной границе лесных кварталов 62, 58 Матюшинского участкового лесничества Государственного бюджетного учреждения Республики Татарстан «Пригородное лесничество», на юго-восток 515 м по массиву леса, ломаной линией по сельскохозяйственным угодьям 35 м, дважды пересекая лесную полосу, 250 м по северо-восточной границе лесной полосы, 20 м по сельскохозяйственным угодьям, пересекая лесную полосу, 860 м по северо-восточной границе лесного квартала 62 Столбищенского участкового лесничества Государственного бюджетного учреждения Республики Татарстан «Пригородное лесничество», ломаной линией на север 1,89 км по восточной границе лесных кварталов 60, 59, на юго-запад 530 м по лесному кварталу 59, ломаной линией на северо-запад по сельскохозяйственным угодьям 105 м, пересекая полосу отвода автодороги Казань – Боровое Матюшино, далее идет на северо-восток 150 м,

на северо-запад 1,03 км по западной границе и на северо-восток 1,29 км по северо-западной границе лесного квартала 59, на север 1,74 км по западной границе лесных кварталов 49, 44, 41, на юго-запад 400 м по северной границе лесного квартала 25 Матюшинского участкового лесничества Государственного бюджетного учреждения Республики Татарстан «Пригородное лесничество», на северо-запад 650 м по восточной границе лесного квартала 11, проходит ломаной линией на северо-восток 1,9 км по юго-восточной границе лесного квартала 12 и ломаной линией 1,34 км по южной границе лесного квартала 94, далее идет на север ломаной линией 175 м по западной границе полосы отвода автодороги Казань – Боровое Матюшино, на северо-запад ломаной линией 380 м по северо-восточной границе лесного квартала 94, по сельскохозяйственным угодьям ломаной линией 1,1 км, пересекая массивы леса, проходит 210 м по восточной границе лесного квартала 5, далее идет ломаной линией на юго-запад 1,5 км по массиву леса, на северо-запад 435 м по северо-западной границе лесного квартала 12, проходит на юго-запад 530 м по северо-западной границе лесного квартала 11, на запад 650 м по северной границе и на юго-запад 645 м по северо-западной границе лесного квартала 10, на северо-запад 440 м по юго-западной границе лесного квартала 7, далее идет на юго-запад 1,55 км по берегу залива Куйбышевского водохранилища, дважды пересекая залив, на запад 2,99 км по акватории Куйбышевского водохранилища до узловой точки 1(41).».

Статья 4

Настоящий Закон вступает в силу со дня его официального опубликования.

Президент
Республики Татарстан

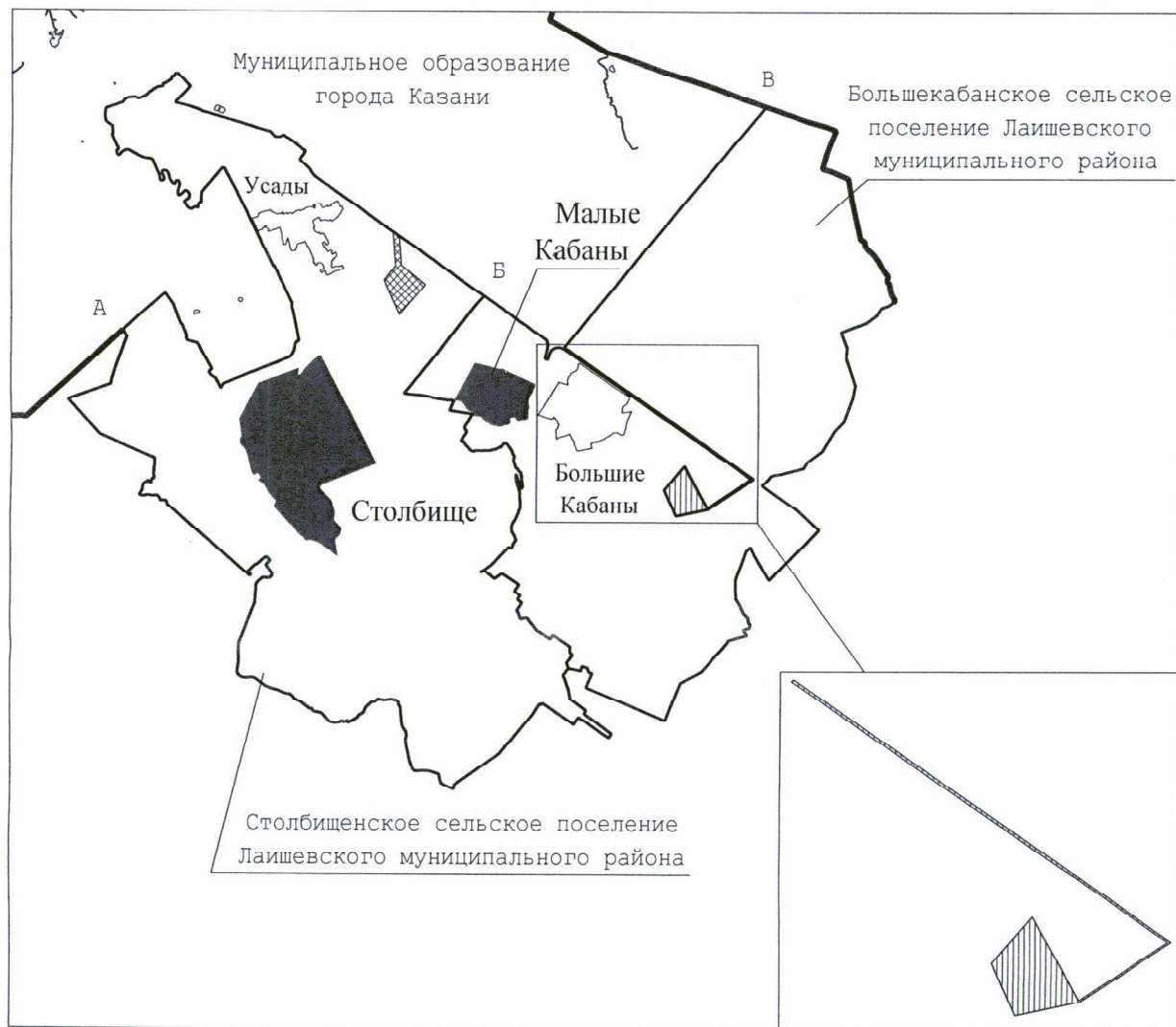


Р.Н. Минниханов

Казань, Кремль
26 декабря 2014 года
№ 132-ЗРТ

Карта-схема
 границ муниципальных образований
 с учетом изменений

Приложение
 к Закону Республики Татарстан «Об изменении границ территорий
 отдельных муниципальных образований и внесении изменений в
 законы Республики Татарстан «О границах территории и статусе
 муниципального образования города Казани» и
 «Об установлении границ территорий и статусе
 муниципального образования «Лаишевский муниципальный район»
 и муниципальных образований в его составе»



Условные обозначения

- границы Лаишевского муниципального района и муниципального образования города Казани
- границы муниципальных образований
- А-Б - смежная граница Столбищенского сельского поселения Лаишевского муниципального района и муниципального образования города Казани;
- Б-В - смежная граница Большекабанского сельского поселения Лаишевского муниципального района и муниципального образования города Казани
- административные центры поселений
- населенные пункты
- территория муниципального образования города Казани, включаемая в состав территории Лаишевского муниципального района и входящего в его состав Столбищенского сельского поселения
- территория Лаишевского муниципального района и входящего в его состав Большекабанского сельского поселения, включаемая в состав территории муниципального образования города Казани