



**ПРИКАЗ**

*23.04.2026*

**БОЕРЫК**

№ *212-П*

Об утверждении границ территории объекта культурного наследия регионального значения «Дворец культуры им. В.И. Ленина», 1951-1954 гг., расположенного по адресу: Республика Татарстан, г. Казань, ул. Копылова, д. 2а

В соответствии с Федеральным законом от 25 июня 2002 года № 73-ФЗ «Об объектах культурного наследия (памятниках истории и культуры) народов Российской Федерации», Законом Республики Татарстан от 1 апреля 2005 года № 60-ЗРТ «Об объектах культурного наследия в Республике Татарстан», постановлением Кабинета Министров Республики Татарстан от 12.07.2018 № 565 «Вопросы Комитета Республики Татарстан по охране объектов культурного наследия», в целях сохранения и государственной охраны объектов культурного наследия регионального значения и их территорий, как объектов градостроительной деятельности особого регулирования, на основании положительного заключения государственной историко-культурной экспертизы от 23.01.2026 п р и к а з ы в а ю:

1. Утвердить границы территории объекта культурного наследия регионального значения «Дворец культуры им. В.И. Ленина», 1951-1954 гг., расположенного по адресу: Республика Татарстан, г. Казань, ул. Копылова, д. 2а, согласно приложению к настоящему приказу.

2. Отделу учета объектов культурного наследия и градостроительной деятельности обеспечить внесение сведений о границах территории указанного объекта культурного наследия в Единый государственный реестр недвижимости и единый государственный реестр объектов культурного наследия (памятников истории и культуры) народов Российской Федерации.

3. Контроль за исполнением настоящего приказа оставляю за собой.

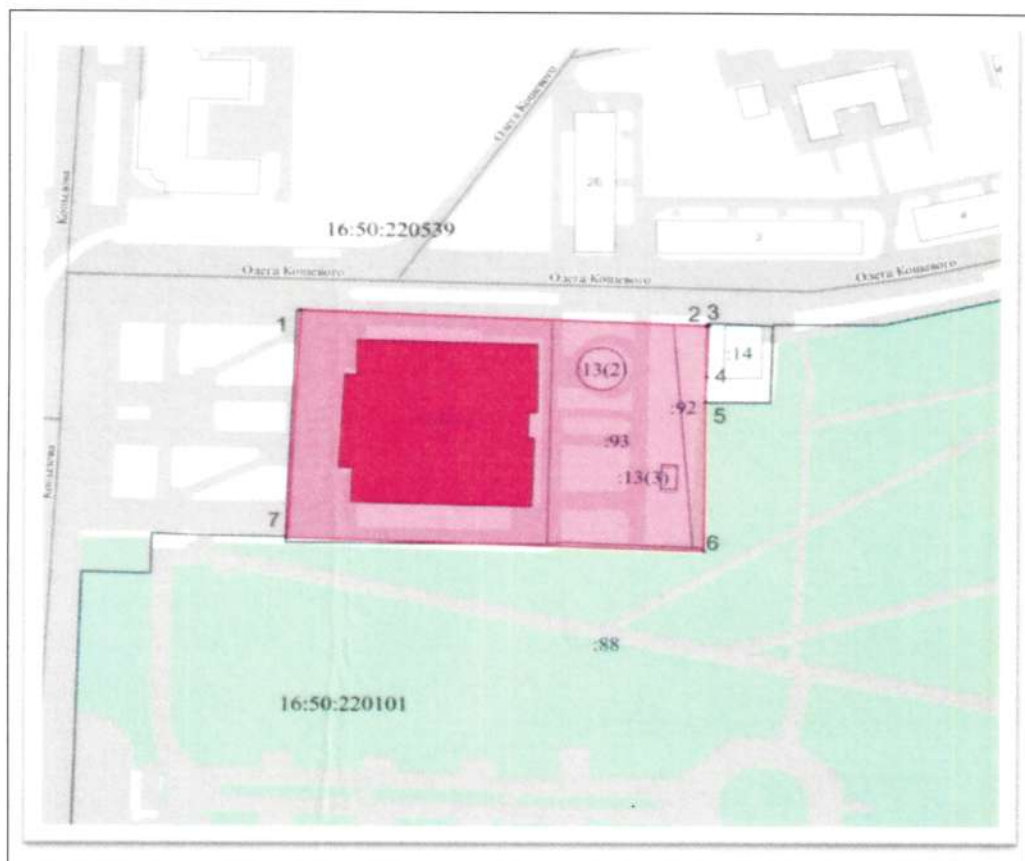
Председатель

И.Н. Гуцин

Приложение  
к приказу Комитета  
Республики Татарстан по  
охране объектов культурного  
наследия  
от 23.04. 2026 № 212-17




Границы территории  
объекта культурного наследия регионального значения  
«Дворец культуры им. В.И. Ленина», 1951-1954 гг.,  
расположенного по адресу: Республика Татарстан, г. Казань, ул. Копылова, д. 2а

Карта (схема)  
границ территории объекта культурного наследия регионального значения  
«Дворец культуры им. В.И. Ленина», 1951-1954 гг.,  
расположенного по адресу: Республика Татарстан, г. Казань, ул. Копылова, д. 2а



Масштаб 1: 2 000

Условные обозначения:

	граница территории объекта культурного наследия регионального значения
	объект культурного наследия регионального значения
	территория объекта культурного наследия регионального значения
* 1	характерная точка границы территории объекта культурного наследия
:88	обозначение кадастрового номера земельного участка

### Текстовое описание

границ территории объекта культурного наследия регионального значения «Дворец культуры им. В.И. Ленина», 1951-1954 гг., расположенного по адресу: Республика Татарстан, г. Казань, ул. Копылова, д. 2а.

Границы территории объекта культурного наследия регионального значения «Дворец культуры им. В.И. Ленина», 1951-1954 гг., расположенного по адресу: Республика Татарстан, г. Казань, ул. Копылова, д. 2а, проходят:

Прохождение границы		Описание прохождения границы
от точки	до точки	
1	3	от точки 1, расположенной у северо-западного угла границы земельного участка с кадастровым номером 16:50:220101:13 вдоль ул. Олега Кошевого, в восточном направлении до точки 3, расположенной на земельном участке с кадастровым номером 16:50:220101:14 у северо-восточного угла границы земельного участка с кадастровым номером 16:50:220101:92;
3	6	от точки 3 в южном направлении вдоль границы земельного участка с кадастровым номером 16:50:220101:92 до точки 6, расположенной на земельном участке 16:50:220101:88 у юго-восточного угла земельного участка 16:50:220101:92;
6	7	от точки 6 в западном направлении вдоль северной границы парка «Крылья Советов» до точки 7, расположенной на земельном участке с кадастровым номером 16:50:220101:13 у юго-западного его угла;
7	1	от точки 7 в северном направлении вдоль земельного участка с кадастровым номером 16:50:220101:13 до точки 1.

**Таблица характерных точек**

границ территории объекта культурного наследия регионального значения  
«Дворец культуры им. В.И. Ленина», 1951-1954 гг., расположенного по адресу:  
Республика Татарстан, г. Казань, ул. Копылова, д. 2а

№ точки	Координаты точки в местной системе координат (МСК-16)	
	X	Y
1	483005.48	1303399.36
2	483000.11	1303535.31
3	483000.08	1303536.06
4	482980.55	1303535.41
5	482970.64	1303535.00
6	482913.22	1303534.74
7	482917.94	1303394.98
1	483005.48	1303399.36