



ПОСТАНОВЛЕНИЕ

01.06.2026

г.Казань

КАРАР

№ 761

Об установлении публичного сервитута в целях эксплуатации линейного объекта электросетевого хозяйства регионального значения «ВЛ 35 кВ «17 – 20»

В соответствии с пунктами 1, 3 статьи 3⁶ Федерального закона от 25 октября 2001 года № 137-ФЗ «О введении в действие Земельного кодекса Российской Федерации», главой V⁷ Земельного кодекса Российской Федерации, постановлением Правительства Российской Федерации от 24 февраля 2009 г. № 160 «О порядке установления охранных зон объектов электросетевого хозяйства и особых условий использования земельных участков, расположенных в границах таких зон», свидетельством о государственной регистрации права от 02.10.2002 серии 16 АА № 082909, актом приема-передачи имущества от 11.12.2001 № 3, на основании ходатайства Акционерного общества «Сетевая компания» (ИНН 1655049111, ОГРН 1021602830930), в целях эксплуатации линейного объекта электросетевого хозяйства регионального значения «ВЛ 35 кВ «17 – 20» Кабинет Министров Республики Татарстан **ПОСТАНОВЛЯЕТ:**

1. Установить публичный сервитут в целях эксплуатации линейного объекта электросетевого хозяйства регионального значения «ВЛ 35 кВ «17 – 20» (далее – публичный сервитут) на 49 лет в отношении земель и земельных участков согласно приложению (далее – земельные участки).

2. Утвердить прилагаемое графическое описание местоположения границ публичного сервитута в целях эксплуатации линейного объекта электросетевого хозяйства регионального значения «ВЛ 35 кВ «17 – 20».

3. Установить, что:

обладателем публичного сервитута является Акционерное общество «Сетевая компания»;

плата за публичный сервитут в соответствии с пунктом 4 статьи 3⁶ Федерального закона от 25 октября 2001 года № 137-ФЗ «О введении в действие Земельного кодекса Российской Федерации» не устанавливается;

срок, в течение которого использование земельных участков в соответствии с разрешенным использованием будет невозможно или существенно затруднено, отсутствует.

4. Министерству земельных и имущественных отношений Республики Татарстан в установленном законодательством порядке в течение пяти рабочих дней со дня принятия настоящего постановления обеспечить:

размещение настоящего постановления на официальном сайте Министерства земельных и имущественных отношений Республики Татарстан в информационно-телекоммуникационной сети «Интернет»;

направление копий настоящего постановления в филиал публично-правовой компании «Роскадастр» по Республике Татарстан, Акционерное общество «Сетевая компания»;

направление заявления в орган регистрации прав о государственной регистрации прекращения права аренды земельных участков;

направление копии настоящего постановления в орган местного самоуправления.

5. Предложить Акционерному обществу «Сетевая компания»:

заключить с правообладателями земельных участков соглашения об осуществлении публичного сервитута;

плановые (регламентные) работы, для обеспечения которых установлен публичный сервитут, по техническому обслуживанию объекта электросетевого хозяйства осуществлять один раз в год;

привести земельные участки в состояние, пригодное для использования в соответствии с их видом разрешенного использования, в срок, установленный пунктом 8 статьи 39⁵⁰ Земельного кодекса Российской Федерации;

снести объекты, размещенные на основании публичного сервитута, в срок, установленный пунктом 9 статьи 39⁵⁰ Земельного кодекса Российской Федерации.

6. Контроль за исполнением настоящего постановления возложить на Министерство земельных и имущественных отношений Республики Татарстан.

Премьер-министр
Республики Татарстан



А.В.Песошин

Приложение
к постановлению
Кабинета Министров
Республики Татарстан
от 01.06. 2026 № 761

Перечень

земель и земельных участков, в отношении которых устанавливается публичный сервитут в целях эксплуатации линейного объекта электросетевого хозяйства регионального значения «ВЛ 35 кВ «17 – 20»

№ п/п	Кадастровый номер земельного участка / номер кадастрового квартала	Кадастровый номер единого земельного пользования	Правообладатель земельного участка	Вид права	Местонахождение земельного участка / кадастрового квартала согласно сведениям из Единого государственного реестра недвижимости	Площадь, на которую устанавливается публичный сервитут, кв.метров	Примечание
1	2	3	4	5	6	7	8
1.	16:07:000000:7989	-	Общество с ограниченной ответственностью «Союз-Агро»	Собственность	Республика Татарстан, Альметьевский муниципальный район, Миннибаевское сельское поселение	68,31	-
			Публичное акционерное общество «Татнефть» имени В.Д.Шашина	Аренда			
2.	16:07:000000:7990	-	Общество с ограниченной ответственностью	Собственность	Республика Татарстан, Альметьевский муниципальный район, Мин-	1 519,66	-

1	2	3	4	5	6	7	8
			«Союз-Агро» Публичное акционерное общество «Татнефть» имени В.Д.Шашина	Аренда	нибаевское сельское поселение		
3.	16:07:120001:203	-	Муниципальное образование «Миннибаевское сельское поселение» Альметьевского муниципального района Республики Татарстан	Собственность	Республика Татарстан, Альметьевский муниципальный район, Миннибаевское сельское поселение, квартал 120001, земельный участок 203	423,28	-
4.	16:07:120001:207	-	Публичное акционерное общество «Татнефть» имени В.Д.Шашина	Собственность	Республика Татарстан, Альметьевский муниципальный район, Миннибаевское сельское поселение, квартал 120001, земельный участок 207	219,9	-
5.	16:07:120001:208	-	Публичное акционерное общество «Татнефть» имени В.Д.Шашина	Собственность	Республика Татарстан, Альметьевский муниципальный район, Миннибаевское сельское поселение, квартал 120001, земельный участок 208	202,03	-

1	2	3	4	5	6	7	8
6.	16:07:120001:2171	-	Общество с ограниченной ответственностью «Союз-Агро»	Собственность	Республика Татарстан, Альметьевский муниципальный район, Миннибаевское сельское поселение, квартал 120001, земельный участок 2171	63,4	-
7.	16:07:120001:2172	-	Общество с ограниченной ответственностью «Союз-Агро»	Собственность	Республика Татарстан, Альметьевский муниципальный район, Миннибаевское сельское поселение, квартал 120001, земельный участок 2172	5 142,32	-
8.	16:07:120001:2174	-	-	Государственная собственность (неразграниченная)	Республика Татарстан, Альметьевский муниципальный район, СХ ¹ ООО «Миннибаевский»	1 144,95	Проведена процедура выявления правообладателя в соответствии со ст.39.42 ЗК РФ

¹Список использованных сокращений – на стр.22.

1	2	3	4	5	6	7	8
			Акционерное общество «Автострада»	Аренда			-
9.	16:07:120001:225	-	Публичное акционерное общество «Татнефть» имени В.Д.Шашина	Собственность	Республика Татарстан, Альметьевский муниципальный район, Миннибаевское сельское поселение, квартал 120001, земельный участок 225	337,04	-
10.	16:07:120001:2412	-	Общество с ограниченной ответственностью «Союз-Агро»	Собственность	Республика Татарстан, Альметьевский муниципальный район, Миннибаевское сельское поселение, квартал 120001, земельный участок 2412	22 045,72	-
11.	16:07:120001:2416	-	Общество с ограниченной ответственностью «Союз-Агро»	Собственность	Республика Татарстан, Альметьевский муниципальный район, Миннибаевское сельское поселение, квартал 120001, земельный участок 2416	25 709,55	-
12.	16:07:120001:2418	-	Общество с ограниченной ответственностью «Союз-Агро»	Собственность	Республика Татарстан, Альметьевский муниципальный район, Миннибаевское сельское	14 104,52	-

1	2	3	4	5	6	7	8
					поселение, квартал 120001, земельный участок 2418		
13.	16:07:120001:2702	-	Общество с ограниченной ответственностью «Союз-Агро»	Собственность	Российская Федерация, Республика Татарстан, Альметьевский муниципальный район, Миннибаевское сельское поселение	10 256,13	-
14.	16:07:120001:82	-	Публичное акционерное общество «Татнефть» имени В.Д.Шашина	Собственность	Республика Татарстан, Альметьевский муниципальный район, Миннибаевское сельское поселение, квартал 120001, земельный участок 82	0,71	-
15.	16:07:120001:1192	16:07:000000:1572	Публичное акционерное общество «Татнефть» имени В.Д.Шашина	Аренда	Республика Татарстан, Альметьевский муниципальный район	1	-
16.	16:07:120001:1624	16:07:000000:1575	Публичное акционерное общество «Татнефть» имени В.Д.Шашина	Аренда	Республика Татарстан, Альметьевский муниципальный район	1	-
17.	16:07:120001:1887	16:07:000000:916	Общество с ограниченной ответственностью «Союз-Агро»	Собственность	Республика Татарстан, Альметьевский муниципальный район, Миннибаевское сельское поселение	678,64	-

1	2	3	4	5	6	7	8
18.	16:07:120001:1888	16:07:000000:916	Общество с ограниченной ответственностью «Союз-Агро»	Собственность	Республика Татарстан, Альметьевский муниципальный район, Миннибаевское сельское поселение	1 006,56	-
19.	16:07:120001:2002	16:07:000000:916	Общество с ограниченной ответственностью «Союз-Агро»	Собственность	Республика Татарстан, Альметьевский муниципальный район, Миннибаевское сельское поселение	712,5	-
20.	16:07:120001:2006	16:07:000000:916	Общество с ограниченной ответственностью «Союз-Агро»	Собственность	Республика Татарстан, Альметьевский муниципальный район, Миннибаевское сельское поселение	157,97	-
21.	16:07:120001:493	16:07:000000:916	Общество с ограниченной ответственностью «Союз-Агро»	Собственность	Республика Татарстан, Альметьевский муниципальный район, Миннибаевское сельское поселение	2 228,25	-
22.	16:07:120001:494	16:07:000000:916	Общество с ограниченной ответственностью «Союз-Агро»	Собственность	Республика Татарстан, Альметьевский муниципальный район, Миннибаевское сельское поселение	1 738,53	-
23.	16:07:120001:535	16:07:000000:916	Общество с ограниченной ответственностью	Собственность	Республика Татарстан, Альметьевский муниципальный район,	36,15	-

1	2	3	4	5	6	7	8
			«Союз-Агро»		Миннибаевское сельское поселение		
24.	16:07:120001:1966	16:07:000000:2317	Акционерное общество «Сетевая компания»	Собственность	Республика Татарстан, Альметьевский муниципальный район	23,78	-
25.	16:07:120001:1944	16:07:000000:1934	Акционерное общество «Сетевая компания»	Аренда	Республика Татарстан, Альметьевский муниципальный район	39,68	-
26.	16:07:120001:1945	16:07:000000:1934	Акционерное общество «Сетевая компания»	Аренда	Республика Татарстан, Альметьевский муниципальный район	10	-
27.	16:07:120001:1946	16:07:000000:1934	Акционерное общество «Сетевая компания»	Аренда	Республика Татарстан, Альметьевский муниципальный район	10	-
28.	16:07:120001:1947	16:07:000000:1934	Акционерное общество «Сетевая компания»	Аренда	Республика Татарстан, Альметьевский муниципальный район	39,7	-
29.	16:07:120001:1948	16:07:000000:1934	Акционерное общество «Сетевая компания»	Аренда	Республика Татарстан, Альметьевский муниципальный район	10	-
30.	16:07:120001:1949	16:07:000000:1934	Акционерное общество «Сетевая компания»	Аренда	Республика Татарстан, Альметьевский муниципальный район	10	-
31.	16:07:120001:1950	16:07:000000:1934	Акционерное общество «Сетевая компания»	Аренда	Республика Татарстан, Альметьевский муниципальный район	10	-
32.	16:07:120001:1951	16:07:000000:1934	Акционерное общество «Сетевая компания»	Аренда	Республика Татарстан, Альметьевский муниципальный район	39,7	-

1	2	3	4	5	6	7	8
33.	16:07:120001:1952	16:07:000000:1934	Акционерное общество «Сетевая компания»	Аренда	Республика Татарстан, Альметьевский муниципальный район	62,17	-
34.	16:07:120001:1953	16:07:000000:1934	Акционерное общество «Сетевая компания»	Аренда	Республика Татарстан, Альметьевский муниципальный район	10,11	-
35.	16:07:120001:1954	16:07:000000:1934	Акционерное общество «Сетевая компания»	Аренда	Республика Татарстан, Альметьевский муниципальный район	10,13	-
36.	16:07:120001:1955	16:07:000000:1934	Акционерное общество «Сетевая компания»	Аренда	Республика Татарстан, Альметьевский муниципальный район	39,69	-
37.	16:07:120001:1956	16:07:000000:1934	Акционерное общество «Сетевая компания»	Аренда	Республика Татарстан, Альметьевский муниципальный район	10	-
38.	16:07:120001:1957	16:07:000000:1934	Акционерное общество «Сетевая компания»	Аренда	Республика Татарстан, Альметьевский муниципальный район	10	-
39.	16:07:120001:1958	16:07:000000:1934	Акционерное общество «Сетевая компания»	Аренда	Республика Татарстан, Альметьевский муниципальный район	10	-
40.	16:07:120001:1959	16:07:000000:1934	Акционерное общество «Сетевая компания»	Аренда	Республика Татарстан, Альметьевский муниципальный район	10	-
41.	16:07:120001:1960	16:07:000000:1934	Акционерное общество «Сетевая компания»	Аренда	Республика Татарстан, Альметьевский муниципальный район	10	-

1	2	3	4	5	6	7	8
42.	16:07:120001:1961	16:07:000000:1934	Акционерное общество «Сетевая компания»	Аренда	Республика Татарстан, Альметьевский муниципальный район	10	-
43.	16:07:120001:1962	16:07:000000:1934	Акционерное общество «Сетевая компания»	Аренда	Республика Татарстан, Альметьевский муниципальный район	10	-
44.	16:07:120001:1963	16:07:000000:1934	Акционерное общество «Сетевая компания»	Аренда	Республика Татарстан, Альметьевский муниципальный район	10	-
45.	16:07:120001:1964	16:07:000000:1934	Акционерное общество «Сетевая компания»	Аренда	Республика Татарстан, Альметьевский муниципальный район	28,08	-
46.	16:07:120001:469	16:07:000000:917	Общество с ограниченной ответственностью «Союз-Агро»	Собственность	Республика Татарстан, Альметьевский муниципальный район, СХ ООО «Миннибаевский»	5 123,07	-
47.	16:07:120001:248	16:07:000000:448	Публичное акционерное общество «Татнефть» имени В.Д.Шашина	Аренда	Республика Татарстан, Альметьевский муниципальный район, ООО «Миннибаевский»	9	-
48.	16:07:120001:249	16:07:000000:448	Публичное акционерное общество «Татнефть» имени В.Д.Шашина	Аренда	Республика Татарстан, Альметьевский муниципальный район, ООО «Миннибаевский»	9	-
49.	16:07:120001:250	16:07:000000:448	Публичное акционерное общество «Татнефть» имени В.Д.Шашина	Аренда	Республика Татарстан, Альметьевский муниципальный район, ООО «Миннибаевский»	39,29	-

1	2	3	4	5	6	7	8
50.	16:07:120004:1765	-	Публичное акционерное общество «Татнефть» имени В.Д.Шашина	Аренда	Республика Татарстан, Альметьевский муниципальный район	9,16	-
51.	16:07:120004:1798	-	Публичное акционерное общество «Татнефть» имени В.Д.Шашина	Аренда	Республика Татарстан, Альметьевский муниципальный район	63,41	-
52.	16:07:120004:2024	16:07:000000:1573	Публичное акционерное общество «Татнефть» имени В.Д.Шашина	Аренда	Республика Татарстан, Альметьевский муниципальный район	1	-
53.	16:07:120004:2025	16:07:000000:1573	Публичное акционерное общество «Татнефть» имени В.Д.Шашина	Аренда	Республика Татарстан, Альметьевский муниципальный район	0,6	-
54.	16:07:120004:2026	16:07:000000:1573	Публичное акционерное общество «Татнефть» имени В.Д.Шашина	Аренда	Республика Татарстан, Альметьевский муниципальный район	1	-
55.	16:07:120004:2027	16:07:000000:1573	Публичное акционерное общество «Татнефть» имени В.Д.Шашина	Аренда	Республика Татарстан, Альметьевский муниципальный район	1	-
56.	16:07:120004:2128	16:07:000000:1934	Акционерное общество «Сетевая компания»	Аренда	Республика Татарстан, Альметьевский муниципальный район	5,02	-

1	2	3	4	5	6	7	8
57.	16:07:120004:2129	16:07:000000:1934	Акционерное общество «Сетевая компания»	Аренда	Республика Татарстан, Альметьевский муниципальный район	5,03	-
58.	16:07:120004:2130	16:07:000000:1934	Акционерное общество «Сетевая компания»	Аренда	Республика Татарстан, Альметьевский муниципальный район	5,01	-
59.	16:07:120004:2131	16:07:000000:1934	Акционерное общество «Сетевая компания»	Аренда	Республика Татарстан, Альметьевский муниципальный район	5,03	-
60.	16:07:120004:2132	16:07:000000:1934	Акционерное общество «Сетевая компания»	Аренда	Республика Татарстан, Альметьевский муниципальный район	49,15	-
61.	16:07:290003:142	-	Публичное акционерное общество «Татнефть» имени В.Д.Шашина	Собственность	Республика Татарстан, Альметьевский муниципальный район, Маметьевское сельское поселение, с.Чупаево, квартал 290003, земельный участок 142	996,49	-
62.	16:07:290003:164	-	Публичное акционерное общество «Татнефть» имени В.Д.Шашина	Собственность	Республика Татарстан, Альметьевский муниципальный район, Маметьевское сельское поселение, с.Чупаево, квартал 290003, земельный участок 164	357,02	-
63.	16:07:290003:1661	-	Публичное акционерное общество	Собственность	Республика Татарстан, Альметьевский муниципальный район	478,53	-

1	2	3	4	5	6	7	8
			«Татнефть» имени В.Д.Шашина		ципальный район, Маметьевское сельское поселение, с.Чупаево, квартал 290003, земельный участок 1661		
64.	16:07:290003:1662	-	Публичное акционерное общество «Татнефть» имени В.Д.Шашина	Собственность	Республика Татарстан, Альметьевский муниципальный район, Маметьевское сельское поселение, с.Чупаево, квартал 290003, земельный участок 1662	37,27	-
65.	16:07:290003:1177	16:07:000000:1596	Публичное акционерное общество «Татнефть» имени В.Д.Шашина	Аренда	Республика Татарстан, Альметьевский муниципальный район	1	-
66.	16:07:290003:1178	16:07:000000:1596	Публичное акционерное общество «Татнефть» имени В.Д.Шашина	Аренда	Республика Татарстан, Альметьевский муниципальный район	5,99	-
67.	16:07:290003:1179	16:07:000000:1596	Публичное акционерное общество «Татнефть» имени В.Д.Шашина	Аренда	Республика Татарстан, Альметьевский муниципальный район	6	-
68.	16:07:290003:1180	16:07:000000:1596	Публичное акционерное общество «Татнефть» имени В.Д.Шашина	Аренда	Республика Татарстан, Альметьевский муниципальный район	1	-

1	2	3	4	5	6	7	8
69.	16:07:290003:1421	16:07:000000:1641	Публичное акционерное общество «Татнефть» имени В.Д.Шашина	Аренда	Республика Татарстан, Альметьевский муниципальный район	1	-
70.	16:07:290003:1422	16:07:000000:1641	Публичное акционерное общество «Татнефть» имени В.Д.Шашина	Аренда	Республика Татарстан, Альметьевский муниципальный район	1	-
71.	16:07:290003:1547	16:07:000000:1934	Акционерное общество «Сетевая компания»	Аренда	Республика Татарстан, Альметьевский муниципальный район	10	-
72.	16:07:290003:1548	16:07:000000:1934	Акционерное общество «Сетевая компания»	Аренда	Республика Татарстан, Альметьевский муниципальный район	10	-
73.	16:07:290003:1549	16:07:000000:1934	Акционерное общество «Сетевая компания»	Аренда	Республика Татарстан, Альметьевский муниципальный район	10	-
74.	16:07:290003:1550	16:07:000000:1934	Акционерное общество «Сетевая компания»	Аренда	Республика Татарстан, Альметьевский муниципальный район	10	-
75.	16:07:290003:1551	16:07:000000:1934	Акционерное общество «Сетевая компания»	Аренда	Республика Татарстан, Альметьевский муниципальный район	10	-
76.	16:07:290003:1552	16:07:000000:1934	Акционерное общество «Сетевая компания»	Аренда	Республика Татарстан, Альметьевский муниципальный район	10,11	-
77.	16:07:290003:1553	16:07:000000:1934	Акционерное общество «Сетевая компания»	Аренда	Республика Татарстан, Альметьевский муниципальный район	10,12	-

1	2	3	4	5	6	7	8
78.	16:07:290003:1554	16:07:000000:1934	Акционерное общество «Сетевая компания»	Аренда	Республика Татарстан, Альметьевский муниципальный район	28,1	-
79.	16:07:290003:1555	16:07:000000:1934	Акционерное общество «Сетевая компания»	Аренда	Республика Татарстан, Альметьевский муниципальный район	10	-
80.	16:07:290003:1556	16:07:000000:1934	Акционерное общество «Сетевая компания»	Аренда	Республика Татарстан, Альметьевский муниципальный район	10	-
81.	16:07:290003:1557	16:07:000000:1934	Акционерное общество «Сетевая компания»	Аренда	Республика Татарстан, Альметьевский муниципальный район	10	-
82.	16:07:290003:1558	16:07:000000:1934	Акционерное общество «Сетевая компания»	Аренда	Республика Татарстан, Альметьевский муниципальный район	10	-
83.	16:07:290003:1559	16:07:000000:1934	Акционерное общество «Сетевая компания»	Аренда	Республика Татарстан, Альметьевский муниципальный район	10	-
84.	16:07:290003:1560	16:07:000000:1934	Акционерное общество «Сетевая компания»	Аренда	Республика Татарстан, Альметьевский муниципальный район	10	-
85.	16:07:290003:1561	16:07:000000:1934	Акционерное общество «Сетевая компания»	Аренда	Республика Татарстан, Альметьевский муниципальный район	10	-
86.	16:07:290003:1562	16:07:000000:1934	Акционерное общество «Сетевая компания»	Аренда	Республика Татарстан, Альметьевский муниципальный район	10	-

1	2	3	4	5	6	7	8
87.	16:07:290003:1563	16:07:000000:1934	Акционерное общество «Сетевая компания»	Аренда	Республика Татарстан, Альметьевский муниципальный район	40	-
88.	16:07:290003:1564	16:07:000000:1934	Акционерное общество «Сетевая компания»	Аренда	Республика Татарстан, Альметьевский муниципальный район	40	-
89.	16:07:290003:1565	16:07:000000:1934	Акционерное общество «Сетевая компания»	Аренда	Республика Татарстан, Альметьевский муниципальный район	10	-
90.	16:07:290003:1566	16:07:000000:1934	Акционерное общество «Сетевая компания»	Аренда	Республика Татарстан, Альметьевский муниципальный район	17	-
91.	16:07:290003:1567	16:07:000000:1934	Акционерное общество «Сетевая компания»	Аренда	Республика Татарстан, Альметьевский муниципальный район	10	-
92.	16:07:290003:1568	16:07:000000:1934	Акционерное общество «Сетевая компания»	Аренда	Республика Татарстан, Альметьевский муниципальный район	10	-
93.	16:07:290003:1569	16:07:000000:1934	Акционерное общество «Сетевая компания»	Аренда	Республика Татарстан, Альметьевский муниципальный район	10	-
94.	16:07:290003:1570	16:07:000000:1934	Акционерное общество «Сетевая компания»	Аренда	Республика Татарстан, Альметьевский муниципальный район	10	-
95.	16:07:290003:1571	16:07:000000:1934	Акционерное общество «Сетевая компания»	Аренда	Республика Татарстан, Альметьевский муниципальный район	10	-

1	2	3	4	5	6	7	8
96.	16:07:290003:1572	16:07:000000:1934	Акционерное общество «Сетевая компания»	Аренда	Республика Татарстан, Альметьевский муниципальный район	10	-
97.	16:07:290003:1589	16:07:000000:2317	Акционерное общество «Сетевая компания»	Собственность	Республика Татарстан, Альметьевский муниципальный район	29,85	-
98.	16:07:290003:1602	16:07:000000:2035	Муниципальное образование «Маметьевское сельское поселение» Альметьевского муниципального района Республики Татарстан	Собственность	Республика Татарстан, Альметьевский муниципальный район, ООО «Ташкичу»	16,31	-
99.	16:07:290003:1623	16:07:000000:2035	Муниципальное образование «Маметьевское сельское поселение» Альметьевского муниципального района Республики Татарстан	Собственность	Республика Татарстан, Альметьевский муниципальный район, ООО «Ташкичу»	78,65	-
100.	16:07:290003:1628	16:07:000000:2035	Муниципальное образование «Маметьевское сельское поселение» Альметьевского муниципального	Собственность	Республика Татарстан, Альметьевский муниципальный район, ООО «Ташкичу»	320,42	-

1	2	3	4	5	6	7	8
			района Республики Татарстан				
101.	16:07:290003:1655	16:07:000000:2034	Муниципальное образование «Маметьевское сельское поселение» Альметьевского муниципального района Республики Татарстан	Собственность	Республика Татарстан, Альметьевский муниципальный район, в границах Маметьевского сельского поселения	3 962,99	-
102.	16:07:290003:359	16:07:000000:804	Общество с ограниченной ответственностью «Ташкичу»	Аренда	Республика Татарстан, Альметьевский муниципальный район, ПСХ «Чупаевский»	24 346,2	-
103.	16:07:290003:368	16:07:000000:804	Общество с ограниченной ответственностью «Ташкичу»	Аренда	Республика Татарстан, Альметьевский муниципальный район, ПСХ «Чупаевский»	950,4	-
104.	16:07:290003:369	16:07:000000:804	Общество с ограниченной ответственностью «Ташкичу»	Аренда	Республика Татарстан, Альметьевский муниципальный район, ПСХ «Чупаевский»	26 781,97	-
105.	16:07:290003:370	16:07:000000:804	Общество с ограниченной ответственностью «Ташкичу»	Аренда	Республика Татарстан, Альметьевский муниципальный район, ПСХ «Чупаевский»	4 829,36	-
106.	16:07:290003:371	16:07:000000:804	Общество с ограниченной ответ-	Аренда	Республика Татарстан, Альметьевский муни-	7 343,56	-

1	2	3	4	5	6	7	8
			ственностью «Ташкичу»		ципальный район, ПСХ «Чупаевский»		
107.	16:07:290003:384	16:07:000000:804	Общество с ограниченной ответственностью «Ташкичу»	Аренда	Республика Татарстан, Альметьевский муниципальный район, ПСХ «Чупаевский»	3 186,41	-
108.	16:07:290003:395	16:07:000000:804	Общество с ограниченной ответственностью «Ташкичу»	Аренда	Республика Татарстан, Альметьевский муниципальный район, ПСХ «Чупаевский»	473,42	-
109.	16:07:290003:406	16:07:000000:804	Общество с ограниченной ответственностью «Ташкичу»	Аренда	Республика Татарстан, Альметьевский муниципальный район, ПСХ «Чупаевский»	36 205,23	-
110.	16:07:290003:407	16:07:000000:804	Общество с ограниченной ответственностью «Ташкичу»	Аренда	Республика Татарстан, Альметьевский муниципальный район, ПСХ «Чупаевский»	665,97	-
111.	16:07:290003:409	16:07:000000:804	Общество с ограниченной ответственностью «Ташкичу»	Аренда	Республика Татарстан, Альметьевский муниципальный район, ПСХ «Чупаевский»	2 347,34	-
112.	16:07:290003:410	16:07:000000:804	Общество с ограниченной ответственностью «Ташкичу»	Аренда	Республика Татарстан, Альметьевский муниципальный район, ПСХ «Чупаевский»	4 619,8	-
113.	16:07:290003:411	16:07:000000:804	Общество с ограниченной ответ-	Аренда	Республика Татарстан, Альметьевский муни-	5 691,69	-

1	2	3	4	5	6	7	8
			ственностью «Ташкичу»		ципальный район, ПСХ «Чупаевский»		
114.	16:07:290003:539	16:07:000000:804	Общество с ограниченной ответственностью «Ташкичу»	Аренда	Республика Татарстан, Альметьевский муниципальный район, ПСХ «Чупаевский»	1 618,26	-
115.	16:07:290003:540	16:07:000000:804	Общество с ограниченной ответственностью «Ташкичу»	Аренда	Республика Татарстан, Альметьевский муниципальный район, ПСХ «Чупаевский»	1 186,08	-
116.	16:07:290003:322	16:07:000000:2296	Публичное акционерное общество «Татнефть» имени В.Д.Шашина	Аренда	Республика Татарстан, Альметьевский муниципальный район	25,92	-
117.	16:07:290003:323	16:07:000000:2296	Публичное акционерное общество «Татнефть» имени В.Д.Шашина	Аренда	Республика Татарстан, Альметьевский муниципальный район	4,22	-
118.	16:07:290003:284	16:07:000000:462	Публичное акционерное общество «Татнефть» имени В.Д.Шашина	Аренда	Республика Татарстан, Альметьевский муниципальный район	87,48	-
119.	16:07:290003:319	16:07:000000:462	Публичное акционерное общество «Татнефть» имени В.Д.Шашина	Аренда	Республика Татарстан, Альметьевский муниципальный район	74,28	-
120.	16:07:290003:629	16:07:000000:1573	Публичное акционерное общество	Аренда	Республика Татарстан, Альметьевский муниципальный район	1	-

1	2	3	4	5	6	7	8
			«Татнефть» имени В.Д.Шашина		ципальный район		
121.	16:07:290003:656	16:07:000000:1573	Публичное акционерное общество «Татнефть» имени В.Д.Шашина	Аренда	Республика Татарстан, Альметьевский муниципальный район	1	-
122.	16:07:290003:701	16:07:000000:1573	Публичное акционерное общество «Татнефть» имени В.Д.Шашина	Аренда	Республика Татарстан, Альметьевский муниципальный район	6,02	-
123.	16:07:290003:734	16:07:000000:1592	Публичное акционерное общество «Татнефть» имени В.Д.Шашина	Аренда	Республика Татарстан, Альметьевский муниципальный район	1	-
124.	16:07:290003:735	16:07:000000:1592	Публичное акционерное общество «Татнефть» имени В.Д.Шашина	Аренда	Республика Татарстан, Альметьевский муниципальный район	1	-
125.	16:07:290003:736	16:07:000000:1592	Публичное акционерное общество «Татнефть» имени В.Д.Шашина	Аренда	Республика Татарстан, Альметьевский муниципальный район	0,05	-
126.	16:07:120004	-	-	Государственная собственность (неразграниченная)	Республика Татарстан, Альметьевский муниципальный район, Миннибаевское сельское поселение	22 214,41	Идентифицируется по графическому описанию

1	2	3	4	5	6	7	8
							границ публич- ного сервитута
127.	16:07:120001	-	-	Государ- ственная собствен- ность (неразгра- ниченная)	Республика Татарстан, Альметьевский муни- ципальный район, Мин- нибаевское сельское поселение	2 132,61	Иденти- фициру- ется по графиче- скому описанию границ публич- ного сервитута
128.	16:07:290003	-	-	Государ- ственная собствен- ность (неразгра- ниченная)	Республика Татарстан, Альметьевский муни- ципальный район, Ма- метьевское сельское по- селение	358,79	Иденти- фициру- ется по графиче- скому описанию границ публич- ного сервитута
Итого						245 339	-

Список использованных сокращений:

ЗК РФ – Земельный кодекс Российской Федерации;

ст. – статья;

ПСХ – подсобное сельское хозяйство;

СХ – сельскохозяйственное.

Утверждено
постановлением
Кабинета Министров
Республики Татарстан
от 01.06. 2026 № 761

Графическое описание местоположения границ публичного сервитута
в целях эксплуатации линейного объекта электросетевого хозяйства регионального
значения «ВЛ 35 кВ «17 – 20»

Раздел 1

Сведения об объекте		
№ п/п	Характеристики объекта	Описание характеристик
1	Местоположение объекта	Республика Татарстан, Альметьевский муниципальный район, Маметьевское сельское поселение, Миннибаевское сельское поселение
2	Площадь объекта +/- величина погрешности определения площади (Р +/- Дельта Р)	245 339 кв.м +/- 173 кв.м
3	Иные характеристики объекта	Кадастровые номера земельных участков, в отношении которых испрашивается публичный сервитут: 16:07:000000:7989, 16:07:000000:7990, 16:07:120001:203, 16:07:120001:207, 16:07:120001:208, 16:07:120001:2171, 16:07:120001:2172, 16:07:120001:2174, 16:07:120001:225, 16:07:120001:2412, 16:07:120001:2416, 16:07:120001:2418, 16:07:120001:2702, 16:07:120001:82, 16:07:120001:1192 (ЕЗ 16:07:000000:1572), 16:07:120001:1624 (ЕЗ 16:07:000000:1575), 16:07:120001:1887 (ЕЗ 16:07:000000:916), 16:07:120001:1888 (ЕЗ 16:07:000000:916), 16:07:120001:2002 (ЕЗ 16:07:000000:916), 16:07:120001:2006 (ЕЗ 16:07:000000:916), 16:07:120001:493 (ЕЗ 16:07:000000:916), 16:07:120001:494 (ЕЗ 16:07:000000:916), 16:07:120001:535 (ЕЗ 16:07:000000:916), 16:07:120001:1966 (ЕЗ 16:07:000000:2317), 16:07:120001:1944 (ЕЗ 16:07:000000:1934), 16:07:120001:1945 (ЕЗ 16:07:000000:1934),

	16:07:120001:1946 (E3 16:07:000000:1934), 16:07:120001:1947 (E3 16:07:000000:1934), 16:07:120001:1948 (E3 16:07:000000:1934), 16:07:120001:1949 (E3 16:07:000000:1934), 16:07:120001:1950 (E3 16:07:000000:1934), 16:07:120001:1951 (E3 16:07:000000:1934), 16:07:120001:1952 (E3 16:07:000000:1934), 16:07:120001:1953 (E3 16:07:000000:1934), 16:07:120001:1954 (E3 16:07:000000:1934), 16:07:120001:1955 (E3 16:07:000000:1934), 16:07:120001:1956 (E3 16:07:000000:1934), 16:07:120001:1957 (E3 16:07:000000:1934), 16:07:120001:1958 (E3 16:07:000000:1934), 16:07:120001:1959 (E3 16:07:000000:1934), 16:07:120001:1960 (E3 16:07:000000:1934), 16:07:120001:1961 (E3 16:07:000000:1934), 16:07:120001:1962 (E3 16:07:000000:1934), 16:07:120001:1963 (E3 16:07:000000:1934), 16:07:120001:1964 (E3 16:07:000000:1934), 16:07:120001:469 (E3 16:07:000000:917), 16:07:120001:248 (E3 16:07:000000:448), 16:07:120001:249 (E3 16:07:000000:448), 16:07:120001:250 (E3 16:07:000000:448), 16:07:120004:1765, 16:07:120004:1798, 16:07:120004:2024 (E3 16:07:000000:1573), 16:07:120004:2025 (E3 16:07:000000:1573), 16:07:120004:2026 (E3 16:07:000000:1573), 16:07:120004:2027 (E3 16:07:000000:1573), 16:07:120004:2128 (E3 16:07:000000:1934), 16:07:120004:2129 (E3 16:07:000000:1934), 16:07:120004:2130 (E3 16:07:000000:1934), 16:07:120004:2131 (E3 16:07:000000:1934), 16:07:120004:2132 (E3 16:07:000000:1934), 16:07:290003:142, 16:07:290003:164, 16:07:290003:1661, 16:07:290003:1662, 16:07:290003:1177 (E3 16:07:000000:1596), 16:07:290003:1178 (E3 16:07:000000:1596), 16:07:290003:1179 (E3 16:07:000000:1596), 16:07:290003:1180 (E3 16:07:000000:1596), 16:07:290003:1421 (E3 16:07:000000:1641), 16:07:290003:1422 (E3 16:07:000000:1641), 16:07:290003:1547 (E3 16:07:000000:1934), 16:07:290003:1548 (E3 16:07:000000:1934), 16:07:290003:1549 (E3 16:07:000000:1934),
--	--

	<p>16:07:290003:1550 (E3 16:07:000000:1934), 16:07:290003:1551 (E3 16:07:000000:1934), 16:07:290003:1552 (E3 16:07:000000:1934), 16:07:290003:1553 (E3 16:07:000000:1934), 16:07:290003:1554 (E3 16:07:000000:1934), 16:07:290003:1555 (E3 16:07:000000:1934), 16:07:290003:1556 (E3 16:07:000000:1934), 16:07:290003:1557 (E3 16:07:000000:1934), 16:07:290003:1558 (E3 16:07:000000:1934), 16:07:290003:1559 (E3 16:07:000000:1934), 16:07:290003:1560 (E3 16:07:000000:1934), 16:07:290003:1561 (E3 16:07:000000:1934), 16:07:290003:1562 (E3 16:07:000000:1934), 16:07:290003:1563 (E3 16:07:000000:1934), 16:07:290003:1564 (E3 16:07:000000:1934), 16:07:290003:1565 (E3 16:07:000000:1934), 16:07:290003:1566 (E3 16:07:000000:1934), 16:07:290003:1567 (E3 16:07:000000:1934), 16:07:290003:1568 (E3 16:07:000000:1934), 16:07:290003:1569 (E3 16:07:000000:1934), 16:07:290003:1570 (E3 16:07:000000:1934), 16:07:290003:1571 (E3 16:07:000000:1934), 16:07:290003:1572 (E3 16:07:000000:1934), 16:07:290003:1589 (E3 16:07:000000:2317), 16:07:290003:1602 (E3 16:07:000000:2035), 16:07:290003:1623 (E3 16:07:000000:2035), 16:07:290003:1628 (E3 16:07:000000:2035), 16:07:290003:1655 (E3 16:07:000000:2034), 16:07:290003:359 (E3 16:07:000000:804), 16:07:290003:368 (E3 16:07:000000:804), 16:07:290003:369 (E3 16:07:000000:804), 16:07:290003:370 (E3 16:07:000000:804), 16:07:290003:371 (E3 16:07:000000:804), 16:07:290003:384 (E3 16:07:000000:804), 16:07:290003:395 (E3 16:07:000000:804), 16:07:290003:406 (E3 16:07:000000:804), 16:07:290003:407 (E3 16:07:000000:804), 16:07:290003:409 (E3 16:07:000000:804), 16:07:290003:410 (E3 16:07:000000:804), 16:07:290003:411 (E3 16:07:000000:804), 16:07:290003:539 (E3 16:07:000000:804), 16:07:290003:540 (E3 16:07:000000:804), 16:07:290003:322 (E3 16:07:000000:2296), 16:07:290003:323 (E3 16:07:000000:2296),</p>
--	--

		<p>16:07:290003:284 (ЕЗ 16:07:000000:462), 16:07:290003:319 (ЕЗ 16:07:000000:462), 16:07:290003:629 (ЕЗ 16:07:000000:1573), 16:07:290003:656 (ЕЗ 16:07:000000:1573), 16:07:290003:701 (ЕЗ 16:07:000000:1573), 16:07:290003:734 (ЕЗ 16:07:000000:1592), 16:07:290003:735 (ЕЗ 16:07:000000:1592), 16:07:290003:736 (ЕЗ 16:07:000000:1592). Кадастровые номера кварталов, в отношении которых устанавливается публичный сервитут: 16:07:120004, 16:07:120001, 16:07:290003</p>
--	--	---

Раздел 2

Сведения о местоположении границ объекта					
1. Система координат: МСК-16					
2. Сведения о характерных точках границ объекта					
Обозначение характерных точек границ	Координаты, м		Метод определения координат харак- терной точки	Средняя квад- ратическая по- грешность по- ложения харак- терной точки (Mt), м	Описание обозначения точки на местности (при нали- чии)
	X	Y			
1	2	3	4	5	6
1	365 990.40	2 312 590.18	Аналитический	2.5	-
2	365 975.01	2 312 590.59	Аналитический	2.5	-
3	365 874.94	2 312 591.00	Аналитический	2.5	-
4	365 717.31	2 312 592.50	Аналитический	2.5	-
5	365 550.87	2 312 594.97	Аналитический	2.5	-
6	365 544.38	2 312 593.60	Аналитический	2.5	-
7	365 539.12	2 312 589.57	Аналитический	2.5	-
8	365 468.99	2 312 505.27	Аналитический	2.5	-
9	365 338.95	2 312 349.61	Аналитический	2.5	-
10	365 259.76	2 312 254.09	Аналитический	2.5	-
11	365 251.41	2 312 220.60	Аналитический	2.5	-
12	365 222.64	2 312 033.82	Аналитический	2.5	-
13	365 199.24	2 311 891.51	Аналитический	2.5	-
14	365 170.53	2 311 714.70	Аналитический	2.5	-
15	365 091.84	2 311 557.48	Аналитический	2.5	-
16	365 026.10	2 311 426.74	Аналитический	2.5	-
17	364 954.72	2 311 284.73	Аналитический	2.5	-
18	364 887.94	2 311 151.74	Аналитический	2.5	-
19	364 820.32	2 311 017.49	Аналитический	2.5	-
20	364 753.06	2 310 883.47	Аналитический	2.5	-
21	364 685.53	2 310 748.72	Аналитический	2.5	-
22	364 627.46	2 310 632.70	Аналитический	2.5	-
23	364 570.44	2 310 518.29	Аналитический	2.5	-
24	364 497.89	2 310 409.62	Аналитический	2.5	-
25	364 424.99	2 310 301.87	Аналитический	2.5	-
26	364 350.44	2 310 190.34	Аналитический	2.5	-
27	364 278.04	2 310 082.36	Аналитический	2.5	-
28	364 201.62	2 309 967.54	Аналитический	2.5	-
29	364 194.64	2 309 883.90	Аналитический	2.5	-
30	364 182.04	2 309 717.62	Аналитический	2.5	-
31	364 171.35	2 309 573.37	Аналитический	2.5	-
32	364 160.79	2 309 434.13	Аналитический	2.5	-
33	364 155.45	2 309 363.14	Аналитический	2.5	-
34	364 143.92	2 309 213.41	Аналитический	2.5	-
35	364 130.98	2 309 046.39	Аналитический	2.5	-
36	364 123.77	2 308 951.65	Аналитический	2.5	-
37	364 094.29	2 308 793.01	Аналитический	2.5	-
38	364 079.54	2 308 714.53	Аналитический	2.5	-

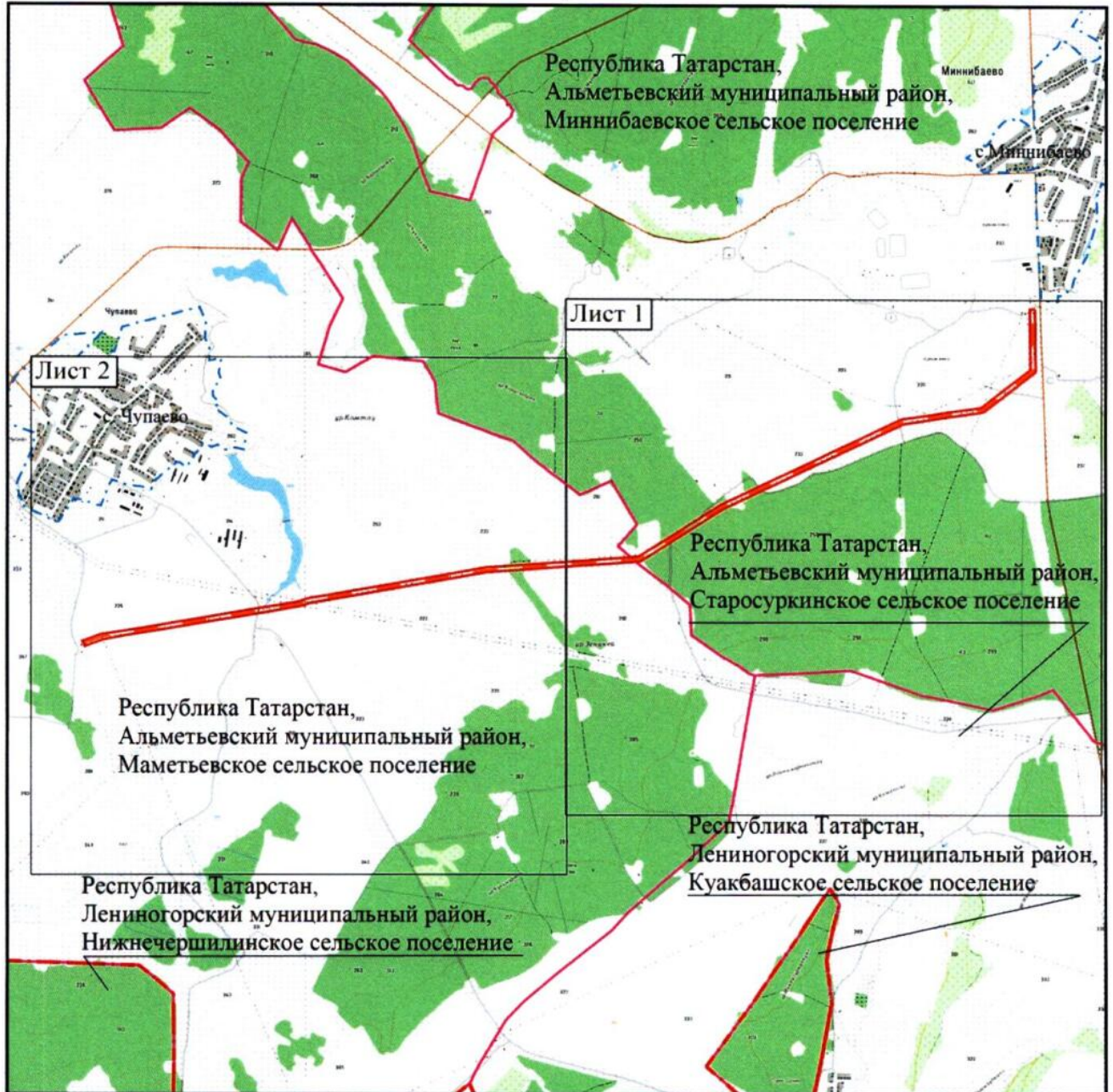
1	2	3	4	5	6
39	364 049.22	2 308 554.25	Аналитический	2.5	-
40	364 020.09	2 308 395.73	Аналитический	2.5	-
41	363 990.85	2 308 239.25	Аналитический	2.5	-
42	363 963.84	2 308 093.98	Аналитический	2.5	-
43	363 936.19	2 307 943.47	Аналитический	2.5	-
44	363 925.09	2 307 883.48	Аналитический	2.5	-
45	363 904.15	2 307 773.40	Аналитический	2.5	-
46	363 881.20	2 307 704.79	Аналитический	2.5	-
47	363 866.04	2 307 617.09	Аналитический	2.5	-
48	363 835.17	2 307 444.38	Аналитический	2.5	-
49	363 807.67	2 307 289.63	Аналитический	2.5	-
50	363 782.17	2 307 146.64	Аналитический	2.5	-
51	363 756.39	2 307 002.38	Аналитический	2.5	-
52	363 729.39	2 306 850.13	Аналитический	2.5	-
53	363 702.36	2 306 698.87	Аналитический	2.5	-
54	363 675.91	2 306 548.99	Аналитический	2.5	-
55	363 645.70	2 306 394.27	Аналитический	2.5	-
56	363 604.89	2 306 289.34	Аналитический	2.5	-
57	363 598.56	2 306 275.51	Аналитический	2.5	-
58	363 604.78	2 306 272.59	Аналитический	2.5	-
59	363 606.34	2 306 276.25	Аналитический	2.5	-
60	363 627.59	2 306 267.00	Аналитический	2.5	-
61	363 625.78	2 306 262.74	Аналитический	2.5	-
62	363 634.61	2 306 258.60	Аналитический	2.5	-
63	363 640.68	2 306 273.90	Аналитический	2.5	-
64	363 683.09	2 306 383.05	Аналитический	2.5	-
65	363 709.38	2 306 543.24	Аналитический	2.5	-
66	363 735.83	2 306 693.13	Аналитический	2.5	-
67	363 762.86	2 306 844.37	Аналитический	2.5	-
68	363 789.86	2 306 996.62	Аналитический	2.5	-
69	363 815.64	2 307 140.86	Аналитический	2.5	-
70	363 841.14	2 307 283.87	Аналитический	2.5	-
71	363 868.64	2 307 438.62	Аналитический	2.5	-
72	363 899.51	2 307 611.32	Аналитический	2.5	-
73	363 915.26	2 307 696.66	Аналитический	2.5	-
74	363 938.08	2 307 764.67	Аналитический	2.5	-
75	363 958.54	2 307 877.58	Аналитический	2.5	-
76	363 969.63	2 307 937.53	Аналитический	2.5	-
77	363 997.28	2 308 088.02	Аналитический	2.5	-
78	364 024.28	2 308 233.25	Аналитический	2.5	-
79	364 053.53	2 308 389.77	Аналитический	2.5	-
80	364 082.65	2 308 548.25	Аналитический	2.5	-
81	364 112.96	2 308 708.47	Аналитический	2.5	-
82	364 127.70	2 308 786.95	Аналитический	2.5	-
83	364 158.50	2 308 947.14	Аналитический	2.5	-
84	364 164.90	2 309 043.76	Аналитический	2.5	-
85	364 177.83	2 309 210.59	Аналитический	2.5	-
86	364 189.36	2 309 360.36	Аналитический	2.5	-
87	364 194.71	2 309 431.37	Аналитический	2.5	-

1	2	3	4	5	6
88	364 205.27	2 309 570.63	Аналитический	2.5	-
89	364 215.96	2 309 714.88	Аналитический	2.5	-
90	364 228.55	2 309 881.04	Аналитический	2.5	-
91	364 234.94	2 309 955.42	Аналитический	2.5	-
92	364 306.34	2 310 063.75	Аналитический	2.5	-
93	364 378.68	2 310 171.66	Аналитический	2.5	-
94	364 453.20	2 310 283.13	Аналитический	2.5	-
95	364 526.10	2 310 390.88	Аналитический	2.5	-
96	364 599.85	2 310 501.21	Аналитический	2.5	-
97	364 657.85	2 310 617.29	Аналитический	2.5	-
98	364 715.91	2 310 733.28	Аналитический	2.5	-
99	364 783.44	2 310 868.03	Аналитический	2.5	-
100	364 850.68	2 311 002.01	Аналитический	2.5	-
101	364 918.31	2 311 136.26	Аналитический	2.5	-
102	364 985.09	2 311 269.27	Аналитический	2.5	-
103	365 056.46	2 311 411.26	Аналитический	2.5	-
104	365 122.20	2 311 541.99	Аналитический	2.5	-
105	365 203.87	2 311 703.51	Аналитический	2.5	-
106	365 232.93	2 311 885.72	Аналитический	2.5	-
107	365 256.39	2 312 028.33	Аналитический	2.5	-
108	365 285.01	2 312 214.20	Аналитический	2.5	-
109	365 291.33	2 312 238.18	Аналитический	2.5	-
110	365 365.35	2 312 327.87	Аналитический	2.5	-
111	365 436.49	2 312 413.03	Аналитический	2.5	-
112	365 495.17	2 312 483.27	Аналитический	2.5	-
113	365 559.68	2 312 560.35	Аналитический	2.5	-
114	365 716.97	2 312 558.50	Аналитический	2.5	-
115	365 874.76	2 312 557.00	Аналитический	2.5	-
116	365 969.78	2 312 555.79	Аналитический	2.5	-
117	365 989.98	2 312 554.98	Аналитический	2.5	-
1	365 990.40	2 312 590.18	Аналитический	2.5	-
3. Сведения о характерных точках части (частей) границы объекта					
Обозначение характерных точек части границы	Координаты, м		Метод определения координат харак- терной точки	Средняя квад- ратическая по- грешность по- ложения харак- терной точки (Mt), м	Описание обозначения точки на местности (при нали- чии)
	X	Y			
1	2	3	4	5	6
-	-	-	-	-	-

Раздел 4

Схема расположения границ публичного сервитута
в целях эксплуатации линейного объекта электросетевого хозяйства регионального
значения «ВЛ 35 кВ «17 – 20»

Обзорная схема границ объекта



Масштаб 1 : 40 000

Используемые условные знаки и обозначения:






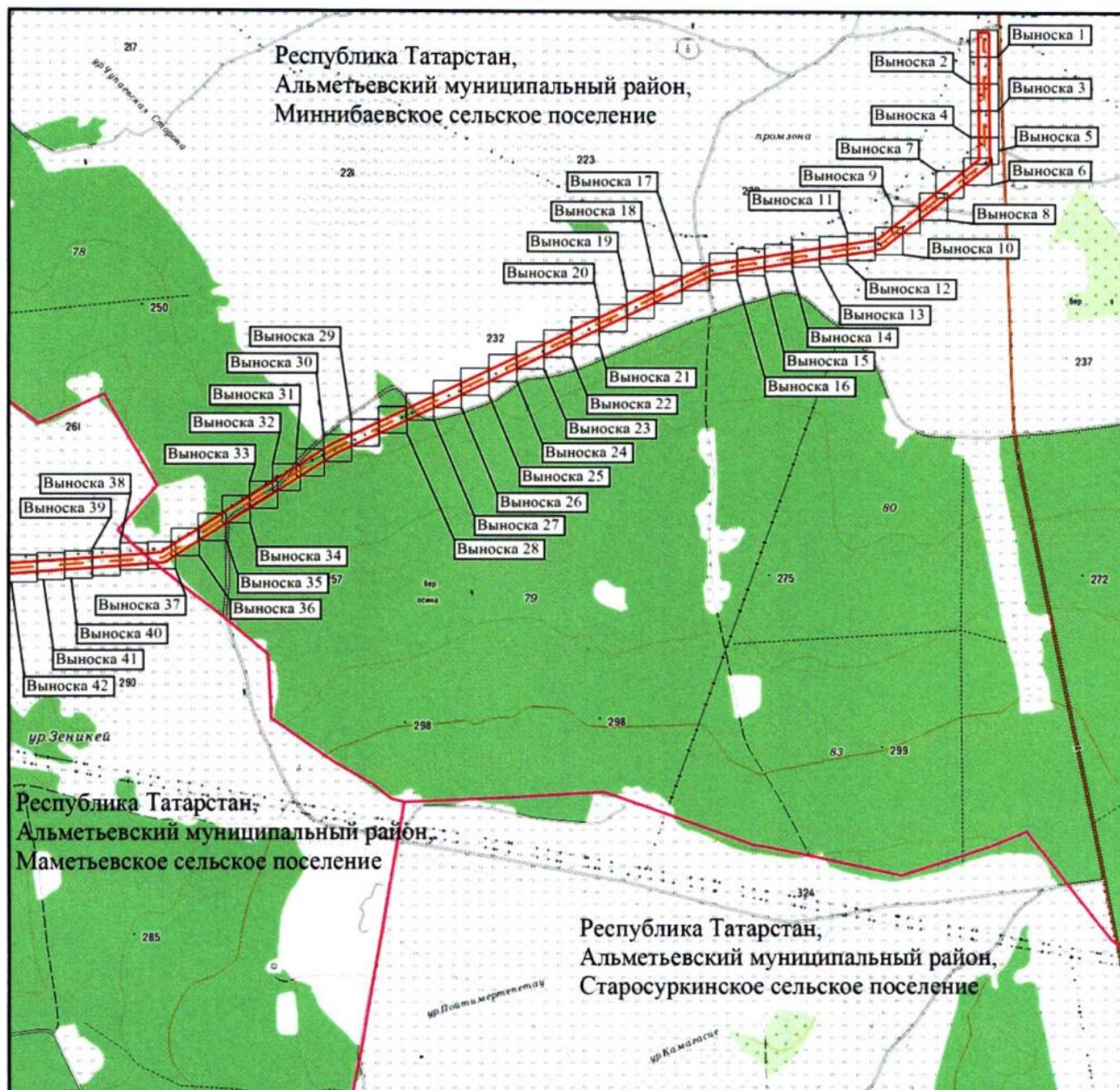
-  – граница объекта
-  – ось инженерного сооружения
-  – граница муниципального района и городского округа
-  – граница сельского, городского поселения
-  – граница населенного пункта.

Схема расположения границ публичного сервитута
в целях эксплуатации линейного объекта электросетевого хозяйства регионального
значения «ВЛ 35 кВ «17 – 20»

Лист 1



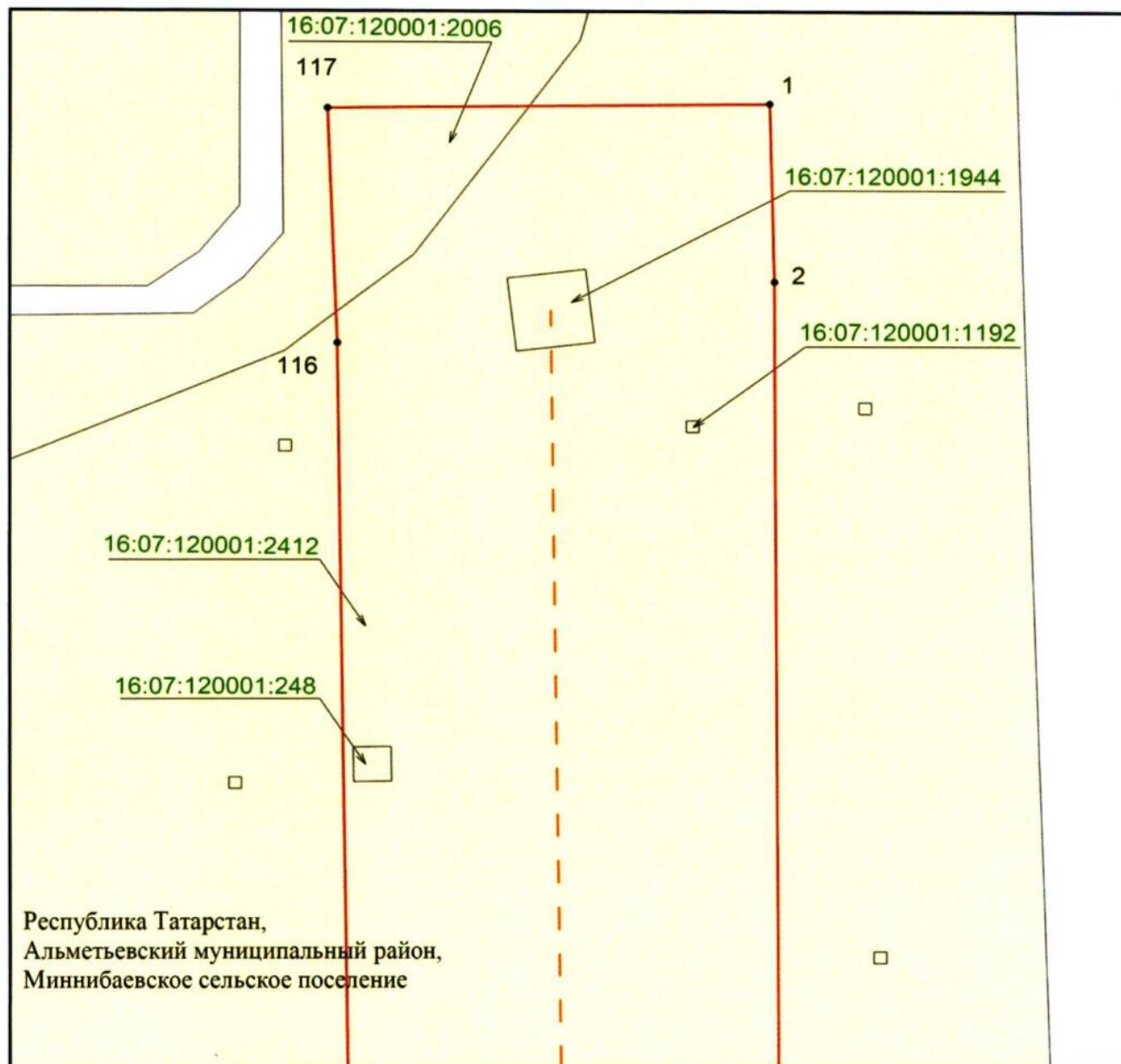
Масштаб 1 : 20 000

Используемые условные знаки и обозначения:

- — граница объекта
- - - — ось инженерного сооружения
- — граница сельского, городского поселения.

Схема расположения границ публичного сервитута
в целях эксплуатации линейного объекта электросетевого хозяйства регионального
значения «ВЛ 35 кВ «17 – 20»

Лист 1, выноска 1




Масштаб 1 : 500

Используемые условные знаки и обозначения:

- 1 – обозначение характерной точки границ объекта
- — — — — граница объекта
- — — — — ось инженерного сооружения
- — земельный участок
- 16:07:120001:2412 – кадастровый номер земельного участка.

Схема расположения границ публичного сервитута
в целях эксплуатации линейного объекта электросетевого хозяйства регионального
значения «ВЛ 35 кВ «17 – 20»

Лист 1, выноска 2




Масштаб 1 : 500

Используемые условные знаки и обозначения:

- 3 – обозначение характерной точки границ объекта
- — граница объекта
- - - - ось инженерного сооружения
- – земельный участок
- 16:07:120001:2412 – кадастровый номер земельного участка.

Схема расположения границ публичного сервитута
в целях эксплуатации линейного объекта электросетевого хозяйства регионального
значения «ВЛ 35 кВ «17 – 20»

Лист 1, выноска 3



Масштаб 1 : 500

Используемые условные знаки и обозначения:




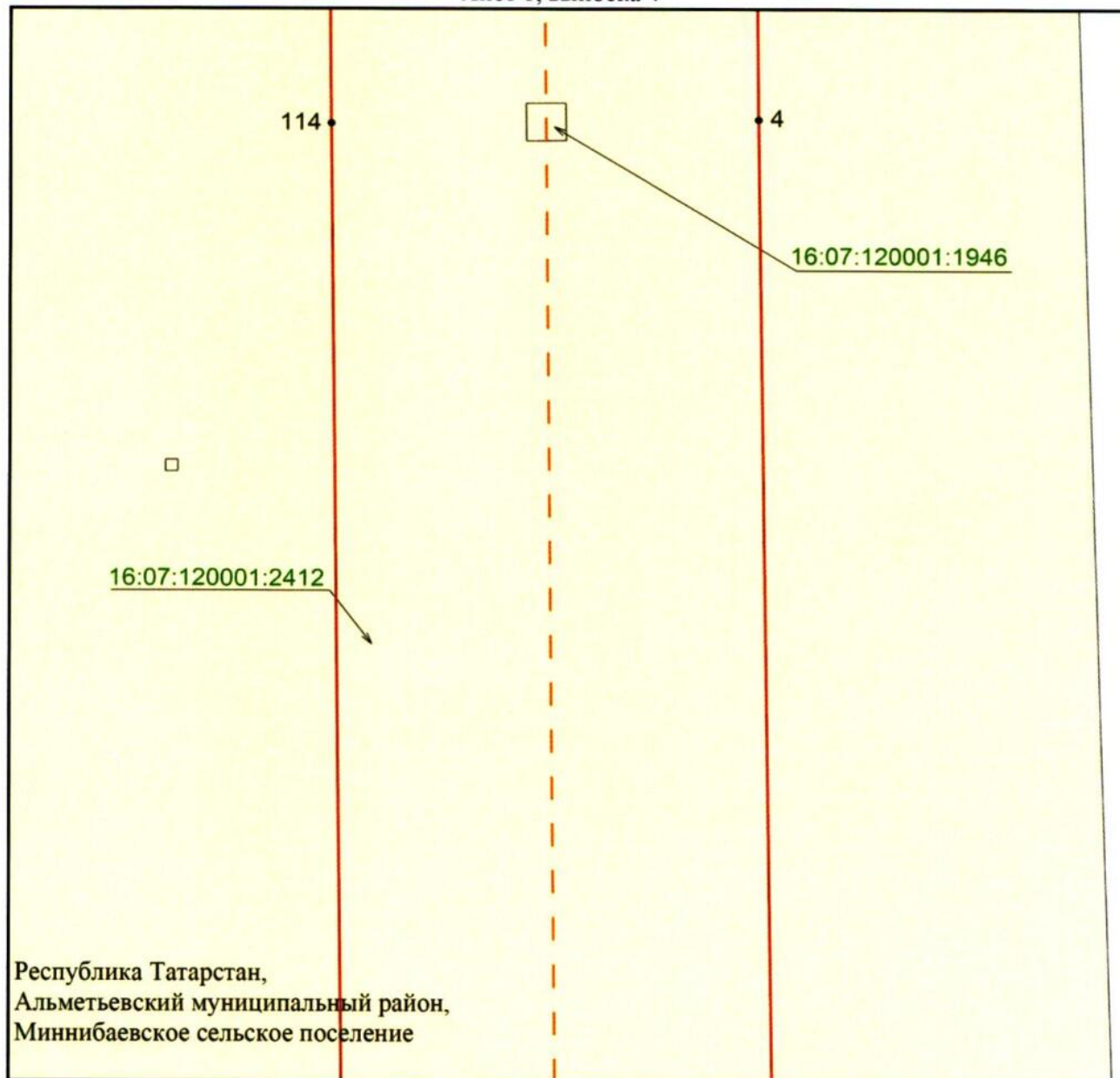
-  – граница объекта
-  – ось инженерного сооружения
-  – земельный участок
- 16:07:120001:2412 – кадастровый номер земельного участка.

Схема расположения границ публичного сервитута
в целях эксплуатации линейного объекта электросетевого хозяйства регионального
значения «ВЛ 35 кВ «17 – 20»

Лист 1, выноска 4



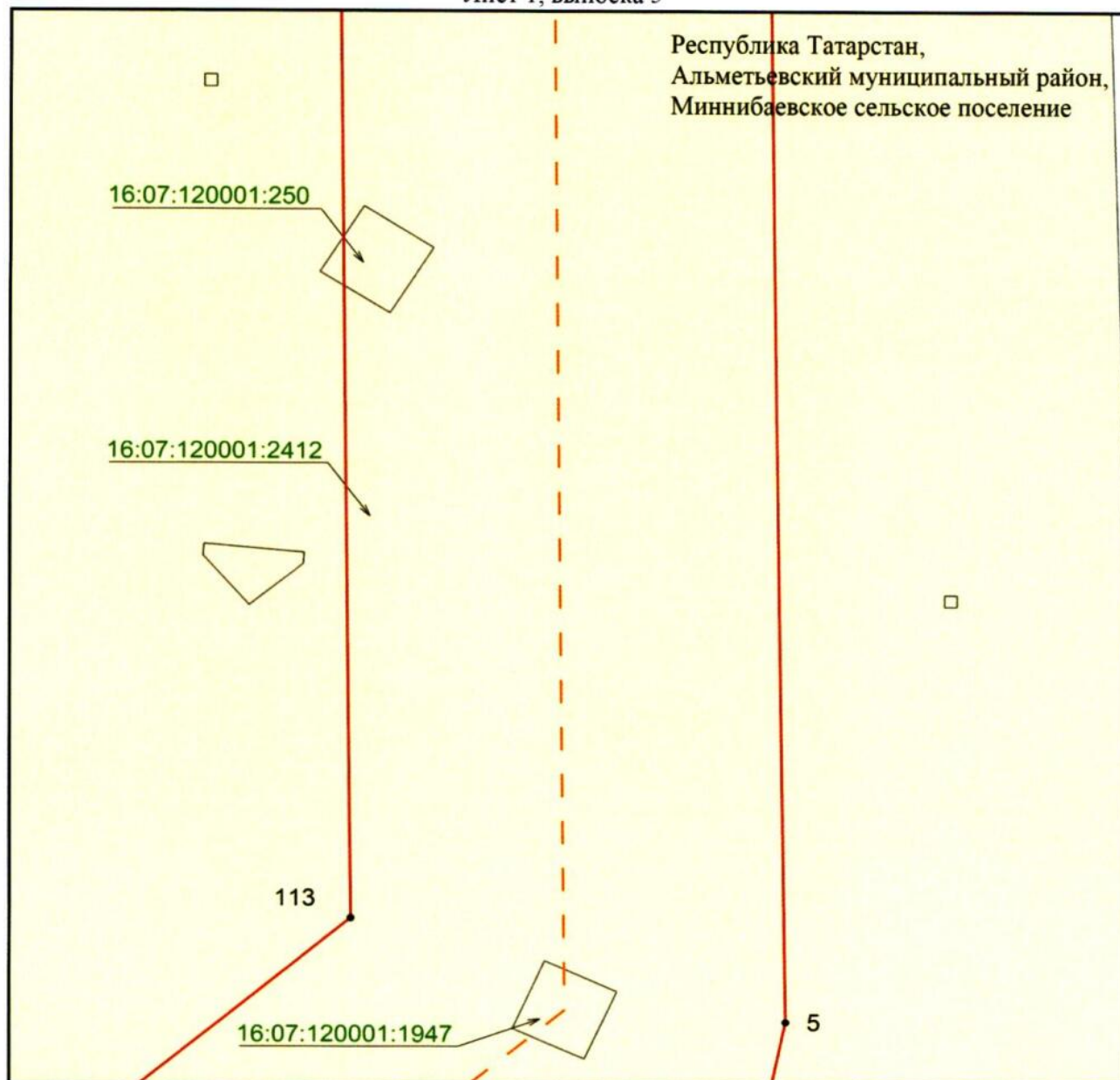
Масштаб 1 : 500

Используемые условные знаки и обозначения:

- 4 – обозначение характерной точки границ объекта
- — — — — граница объекта
- — — — — ось инженерного сооружения
- — земельный участок
- 16:07:120001:2412 — кадастровый номер земельного участка.

Схема расположения границ публичного сервитута
в целях эксплуатации линейного объекта электросетевого хозяйства регионального
значения «ВЛ 35 кВ «17 – 20»

Лист 1, выноска 5



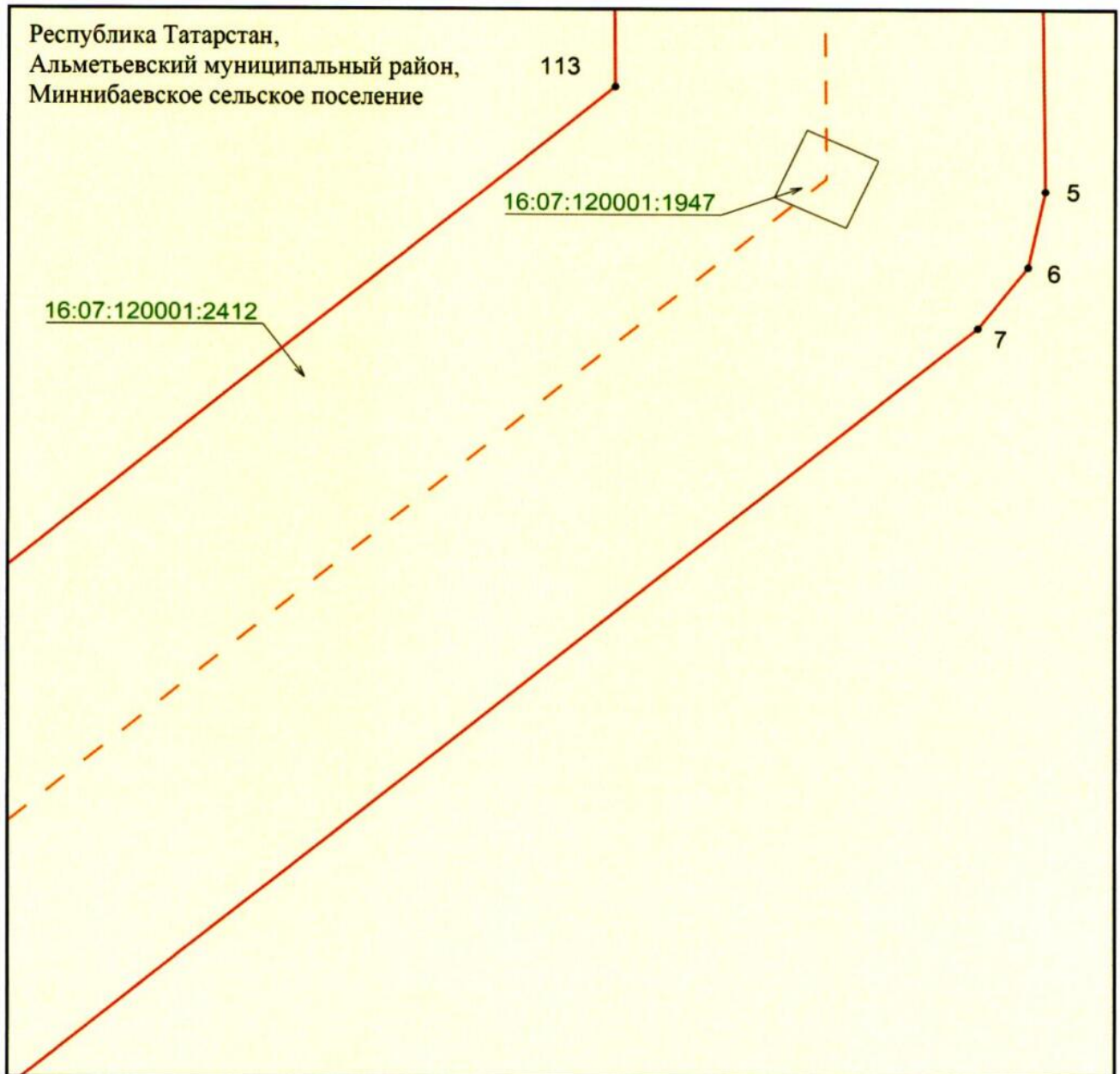
Масштаб 1 : 500

Используемые условные знаки и обозначения:

- 5 – обозначение характерной точки границ объекта
- — — — — граница объекта
- — — — — ось инженерного сооружения
- — земельный участок
- 16:07:120001:2412 — кадастровый номер земельного участка.

Схема расположения границ публичного сервитута
в целях эксплуатации линейного объекта электросетевого хозяйства регионального
значения «ВЛ 35 кВ «17 – 20»

Лист 1, выноска 6



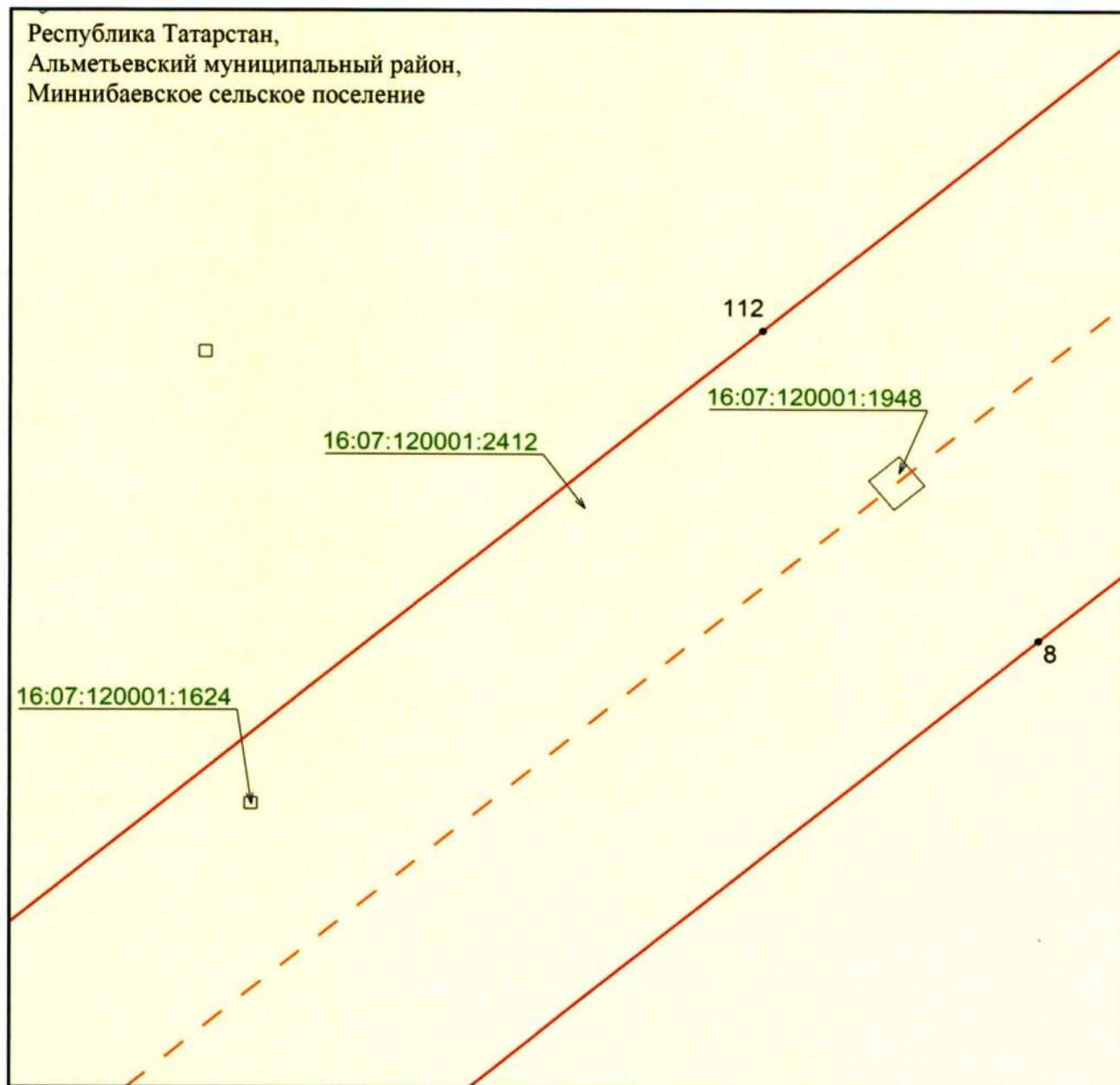
Масштаб 1 : 500

Используемые условные знаки и обозначения:

- 7 – обозначение характерной точки границ объекта
- — граница объекта
- - - - ось инженерного сооружения
- — земельный участок
- 16:07:120001:2412 – кадастровый номер земельного участка.

Схема расположения границ публичного сервитута
в целях эксплуатации линейного объекта электросетевого хозяйства регионального
значения «ВЛ 35 кВ «17 – 20»

Лист 1, выноска 7



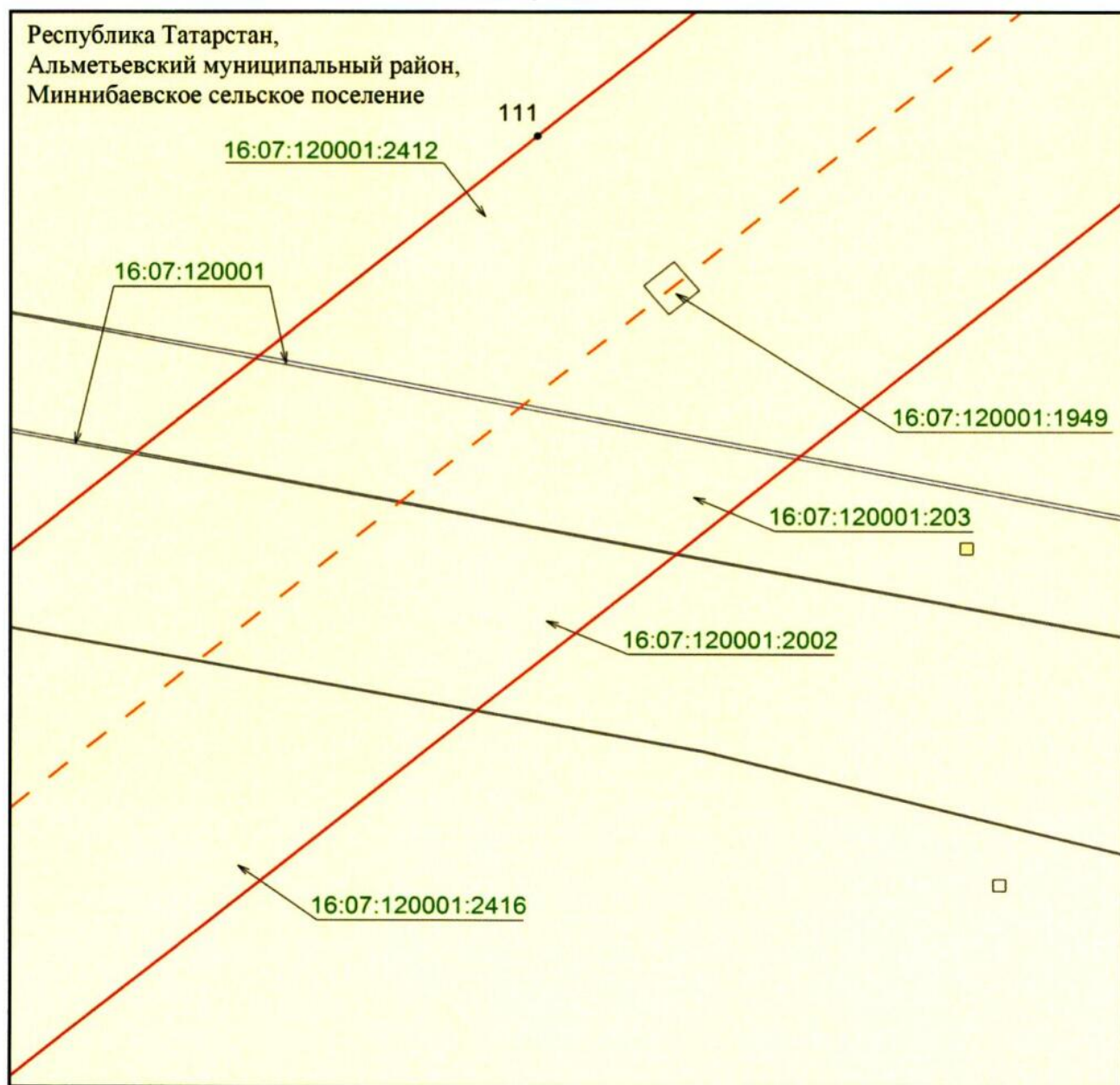
Масштаб 1 : 500

Используемые условные знаки и обозначения:

- 8 – обозначение характерной точки границ объекта
- — — — — граница объекта
- — — — — ось инженерного сооружения
- — земельный участок
- 16:07:120001:2412 — кадастровый номер земельного участка.

Схема расположения границ публичного сервитута
в целях эксплуатации линейного объекта электросетевого хозяйства регионального
значения «ВЛ 35 кВ «17 – 20»

Лист 1, выноска 8



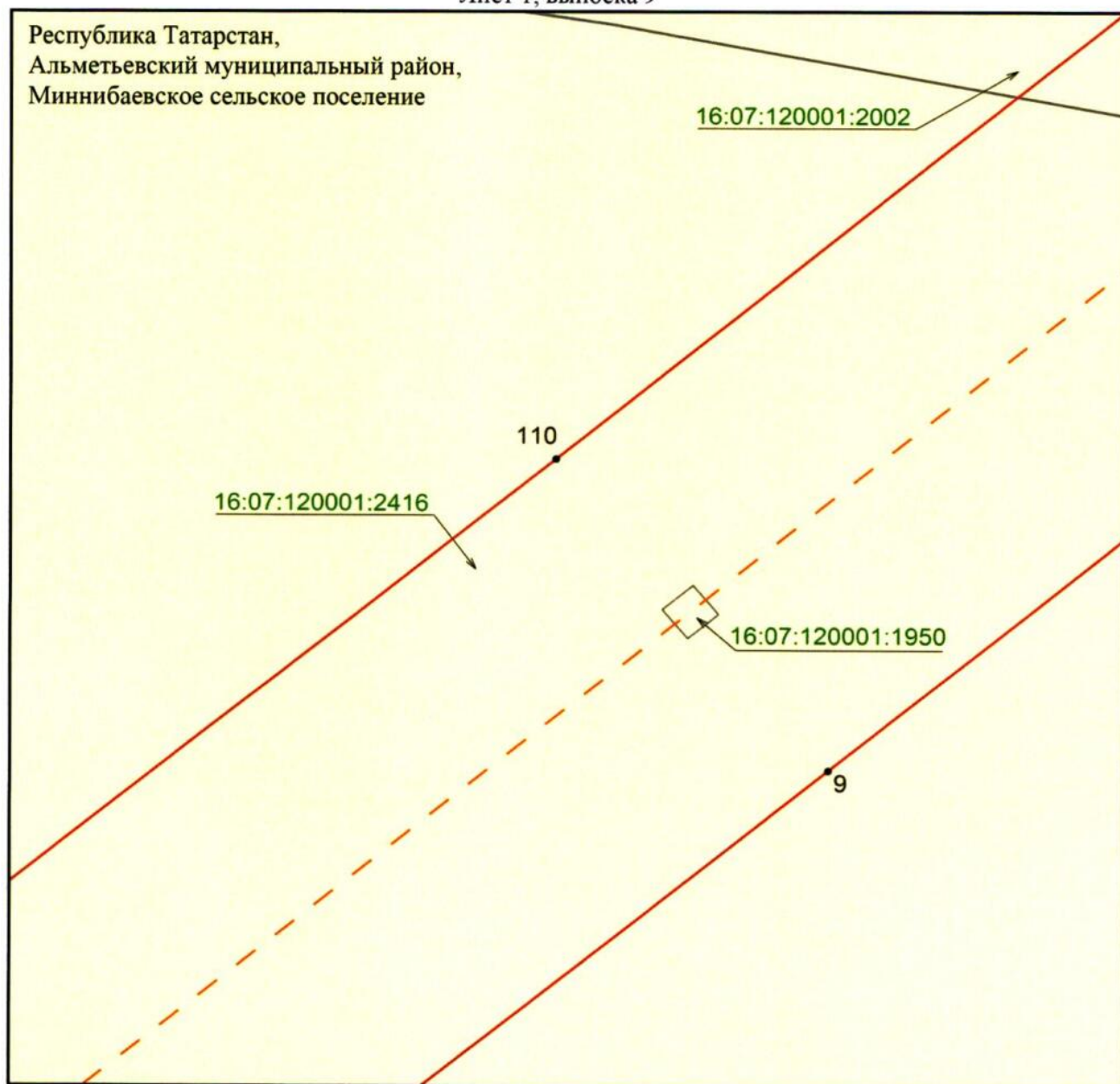
Масштаб 1 : 500

Используемые условные знаки и обозначения:

- 111 – обозначение характерной точки границ объекта
- граница объекта
- ось инженерного сооружения
- земельный участок
- 16:07:120001:2416 – кадастровый номер земельного участка
- 16:07:120001 – кадастровый номер квартала.

Схема расположения границ публичного сервитута
в целях эксплуатации линейного объекта электросетевого хозяйства регионального
значения «ВЛ 35 кВ «17 – 20»

Лист 1, выноска 9



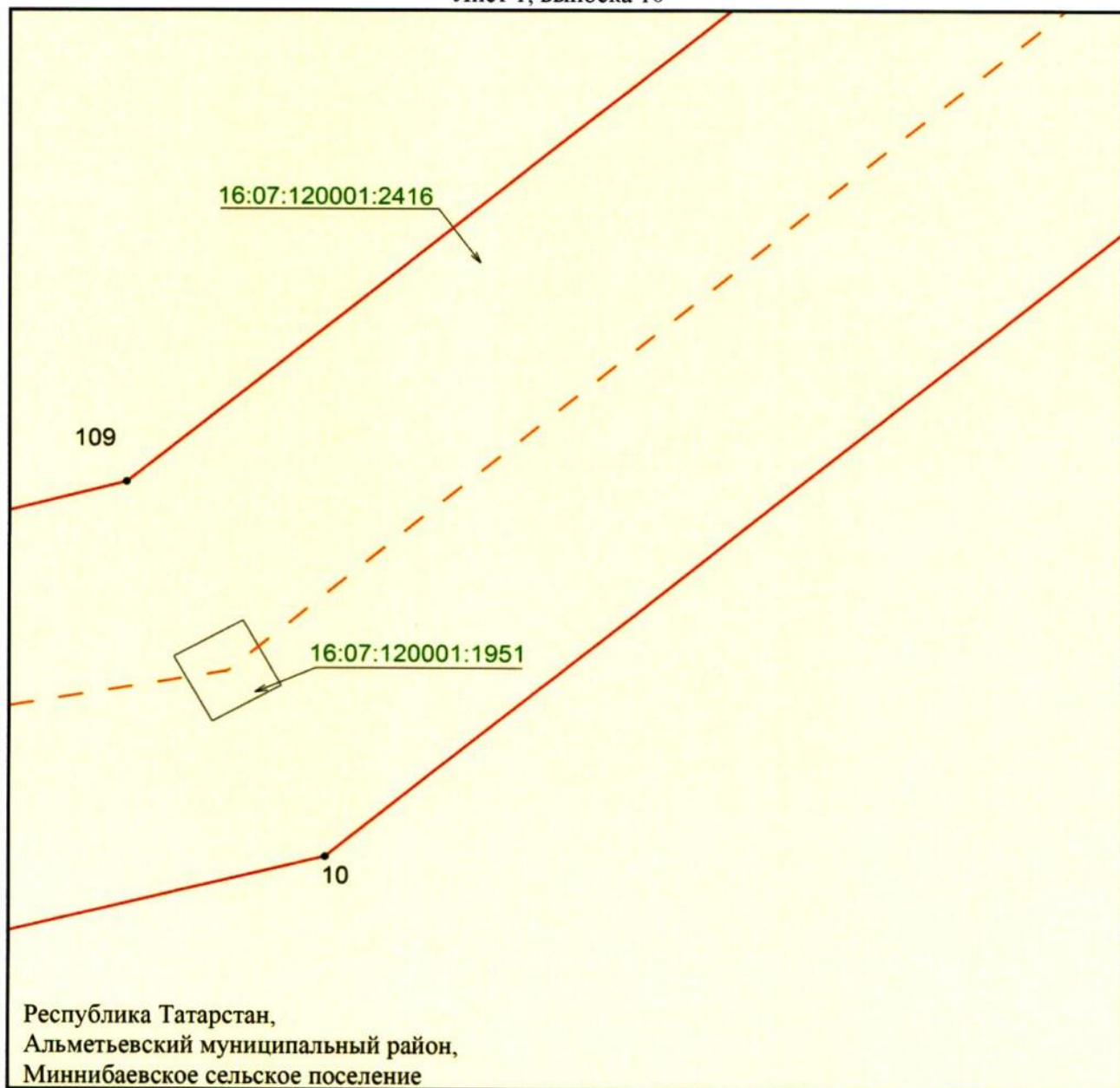
Масштаб 1 : 500

Используемые условные знаки и обозначения:

- 9 – обозначение характерной точки границ объекта
- — — — — граница объекта
- — — — — ось инженерного сооружения
- — земельный участок
- 16:07:120001:2416 – кадастровый номер земельного участка.

Схема расположения границ публичного сервитута
в целях эксплуатации линейного объекта электросетевого хозяйства регионального
значения «ВЛ 35 кВ «17 – 20»

Лист 1, выноска 10



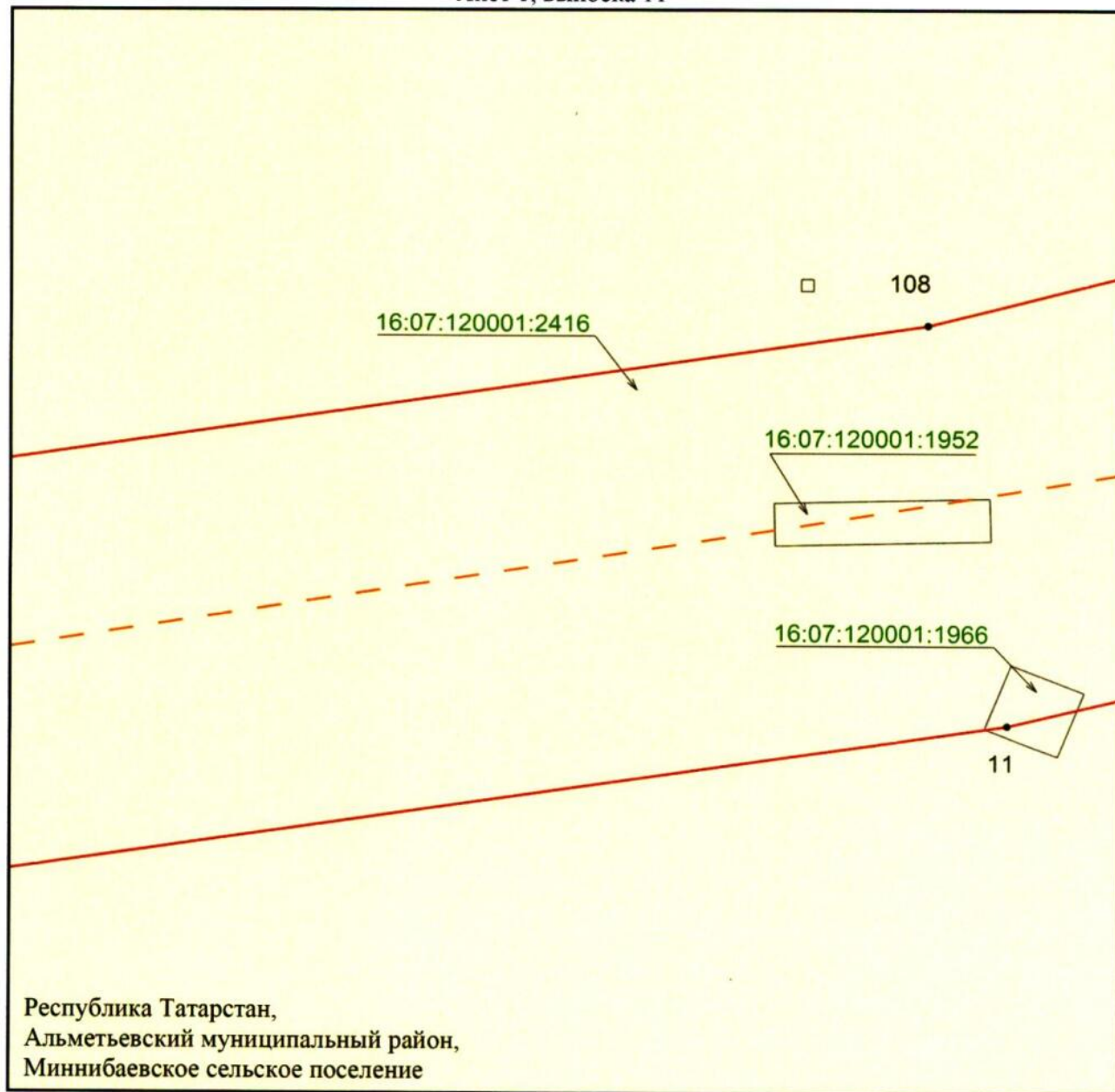
Масштаб 1 : 500

Используемые условные знаки и обозначения:

- 10 – обозначение характерной точки границ объекта
- — — — — граница объекта
- — — — — ось инженерного сооружения
- — земельный участок
- 16:07:120001:2416 – кадастровый номер земельного участка.

Схема расположения границ публичного сервитута
в целях эксплуатации линейного объекта электросетевого хозяйства регионального
значения «ВЛ 35 кВ «17 – 20»

Лист 1, выноска 11



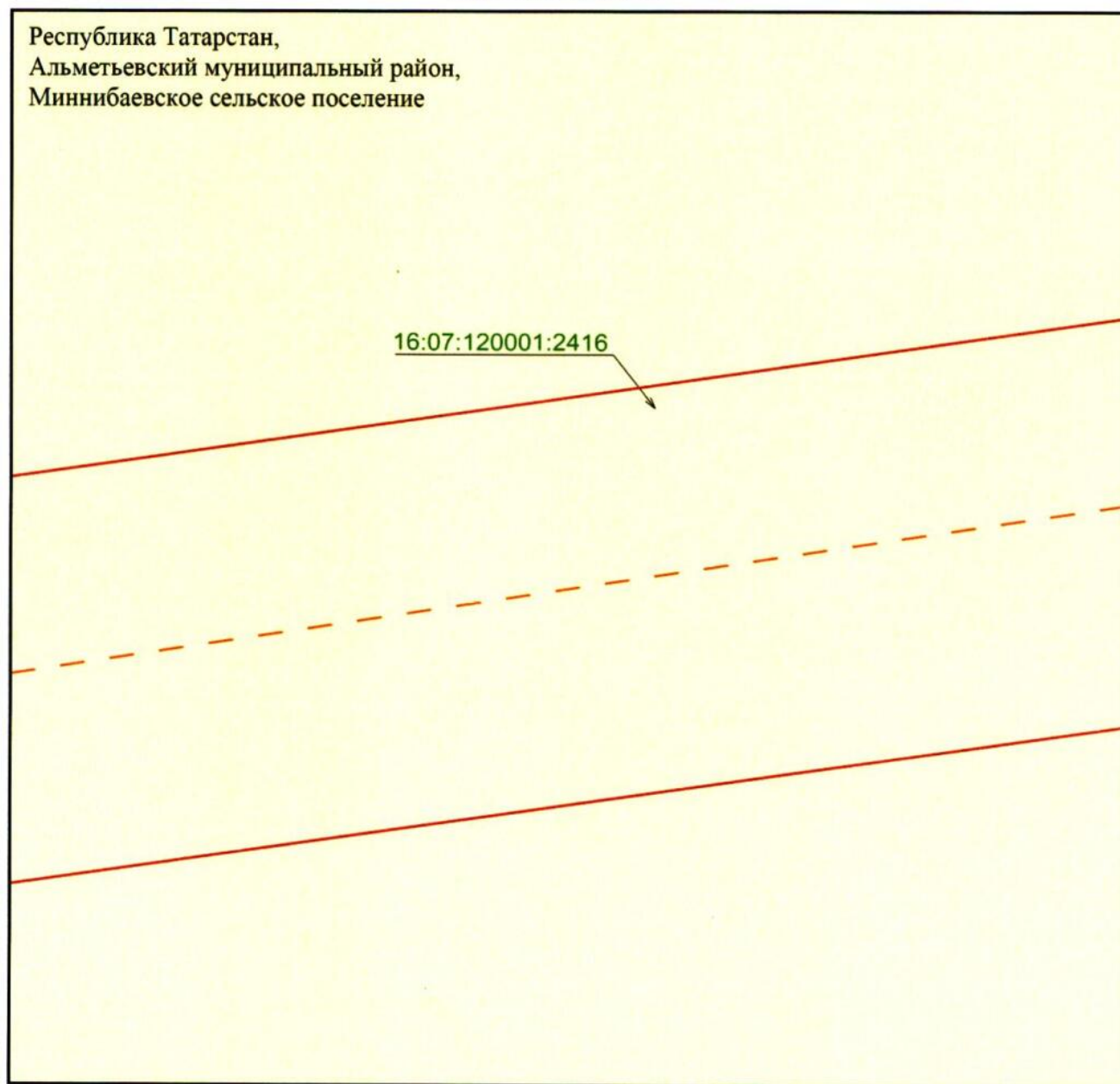
Масштаб 1 : 500

Используемые условные знаки и обозначения:

- 11 – обозначение характерной точки границ объекта
- — граница объекта
- - - - ось инженерного сооружения
- – земельный участок
- 16:07:120001:2416 – кадастровый номер земельного участка.

Схема расположения границ публичного сервитута
в целях эксплуатации линейного объекта электросетевого хозяйства регионального
значения «ВЛ 35 кВ «17 – 20»

Лист 1, выноска 12



Масштаб 1 : 500

Используемые условные знаки и обозначения:




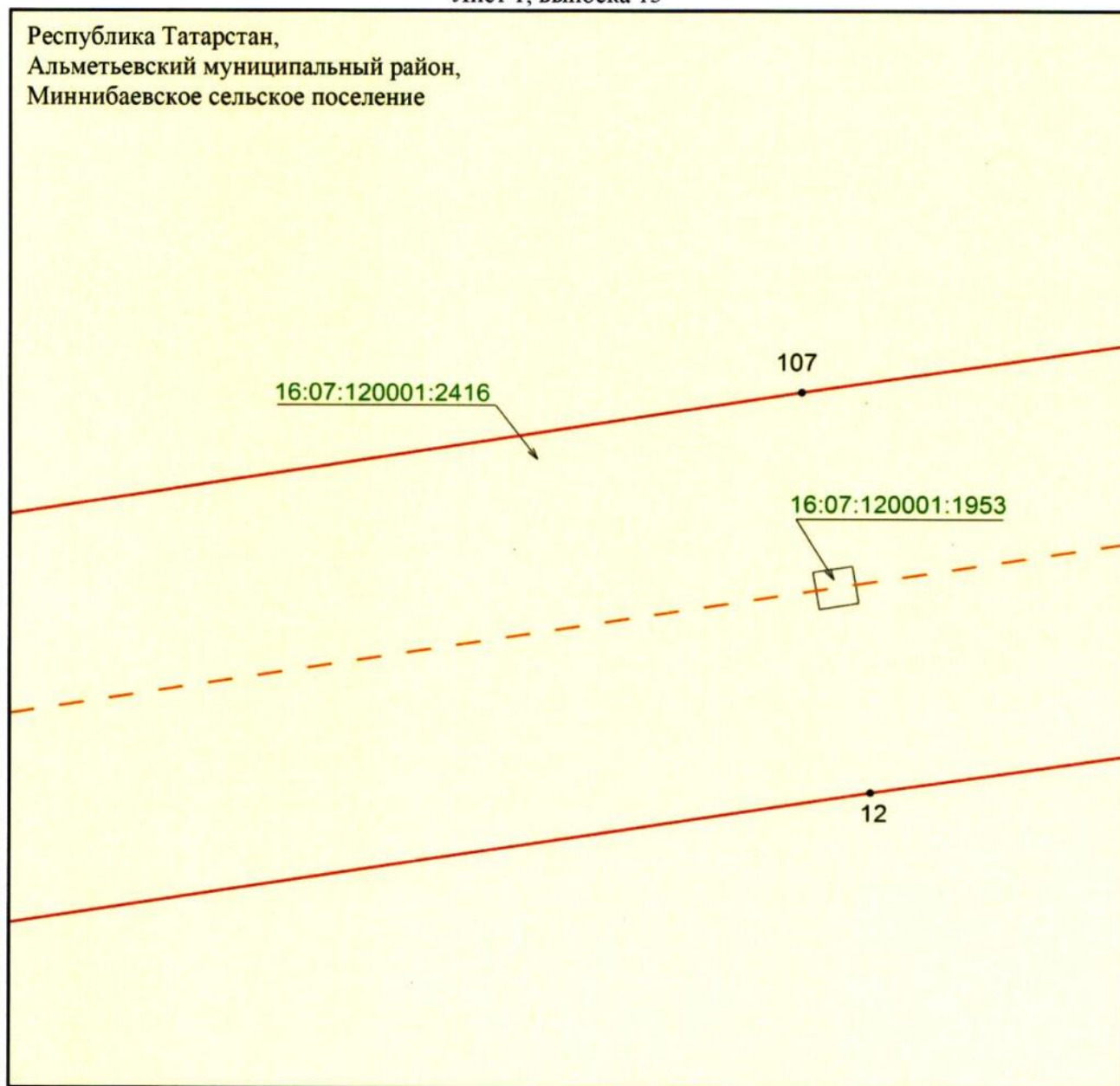
-  – граница объекта
-  – ось инженерного сооружения
-  – земельный участок
- 16:07:120001:2416 – кадастровый номер земельного участка.

Схема расположения границ публичного сервитута
в целях эксплуатации линейного объекта электросетевого хозяйства регионального
значения «ВЛ 35 кВ «17 – 20»

Лист 1, выноска 13



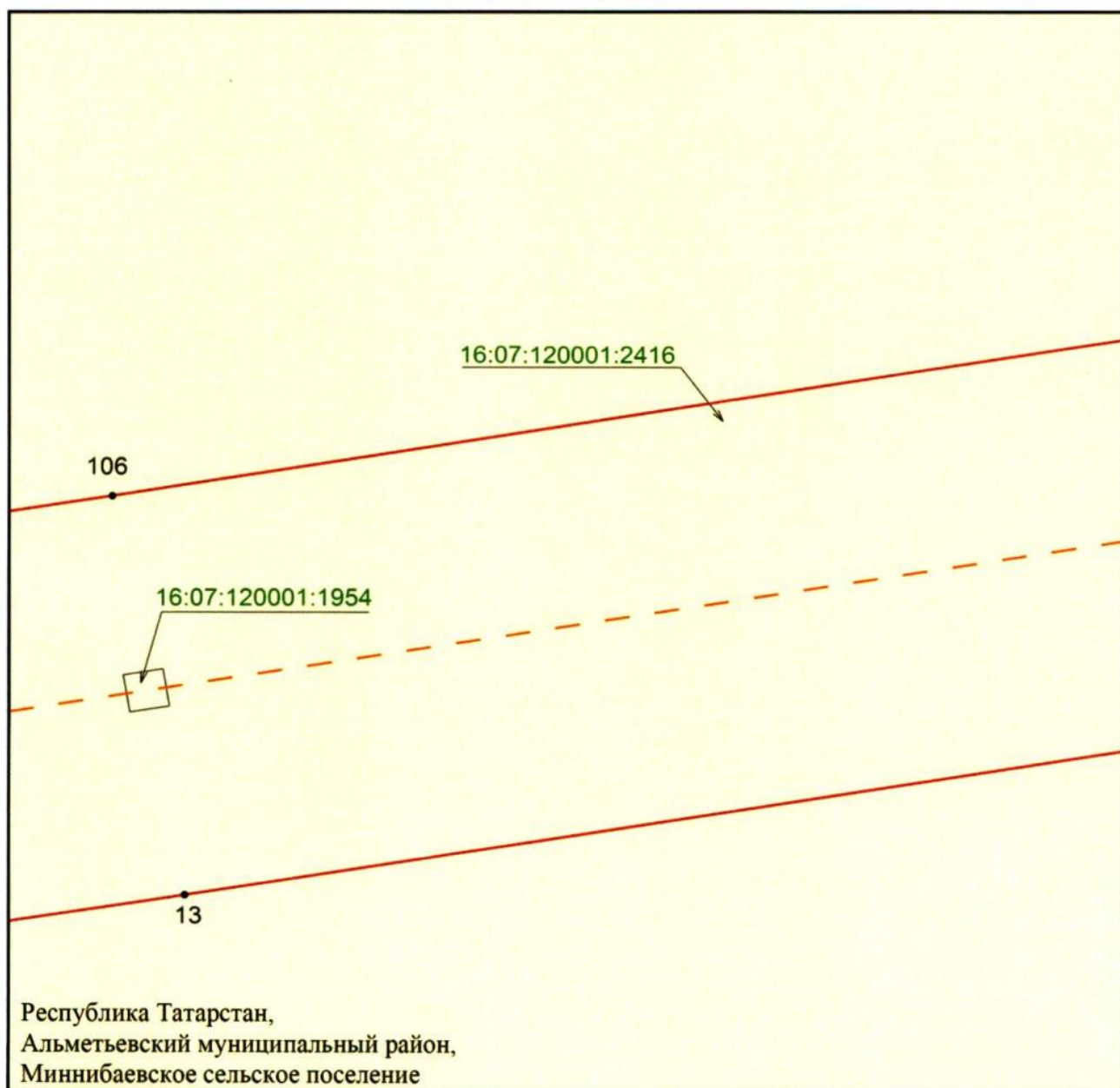
Масштаб 1 : 500

Используемые условные знаки и обозначения:

- 12 — обозначение характерной точки границ объекта
- — граница объекта
- - - - ось инженерного сооружения
- — земельный участок
- 16:07:120001:2416 — кадастровый номер земельного участка.

Схема расположения границ публичного сервитута
в целях эксплуатации линейного объекта электросетевого хозяйства регионального
значения «ВЛ 35 кВ «17 – 20»

Лист 1, выноска 14



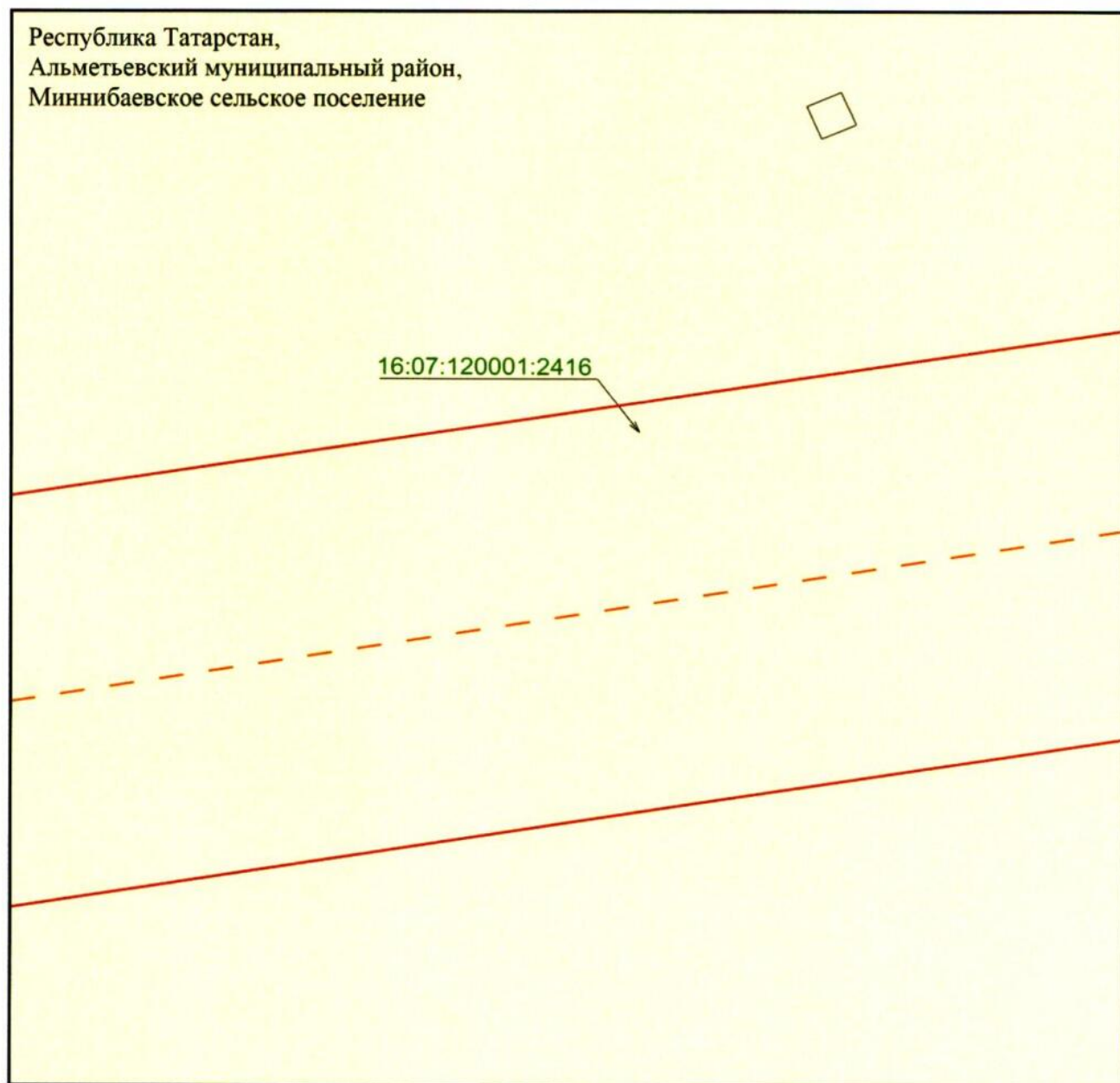
Масштаб 1 : 500

Используемые условные знаки и обозначения:

- 13 – обозначение характерной точки границ объекта
- — — — — граница объекта
- - - - - ось инженерного сооружения
- — земельный участок
- 16:07:120001:2416 – кадастровый номер земельного участка.

Схема расположения границ публичного сервитута
в целях эксплуатации линейного объекта электросетевого хозяйства регионального
значения «ВЛ 35 кВ «17 – 20»

Лист 1, выноска 15



Масштаб 1 : 500

Используемые условные знаки и обозначения:




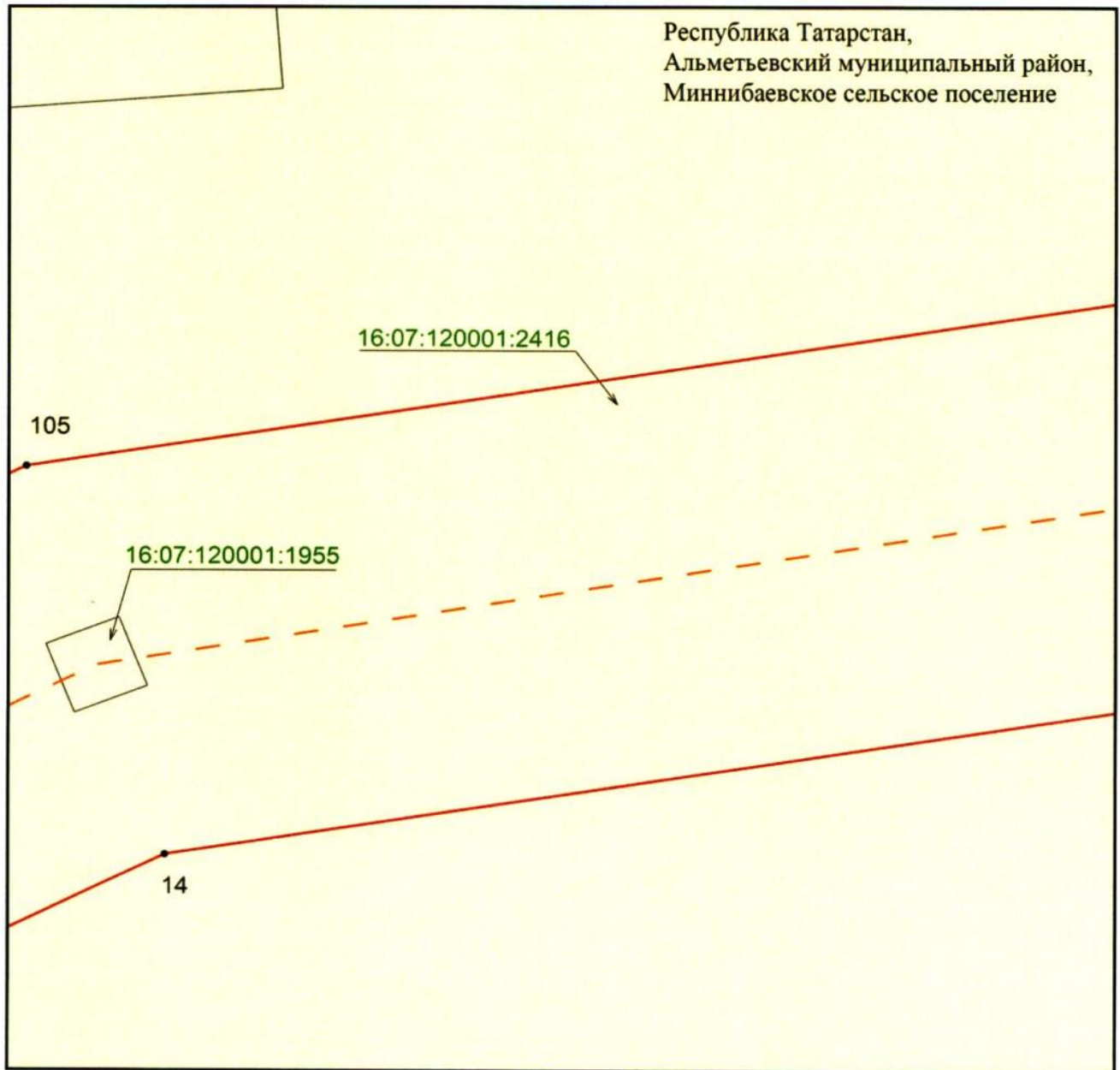
-  – граница объекта
-  – ось инженерного сооружения
-  – земельный участок
- 16:07:120001:2416 – кадастровый номер земельного участка.

Схема расположения границ публичного сервитута
в целях эксплуатации линейного объекта электросетевого хозяйства регионального
значения «ВЛ 35 кВ «17 – 20»

Лист 1, выноска 16



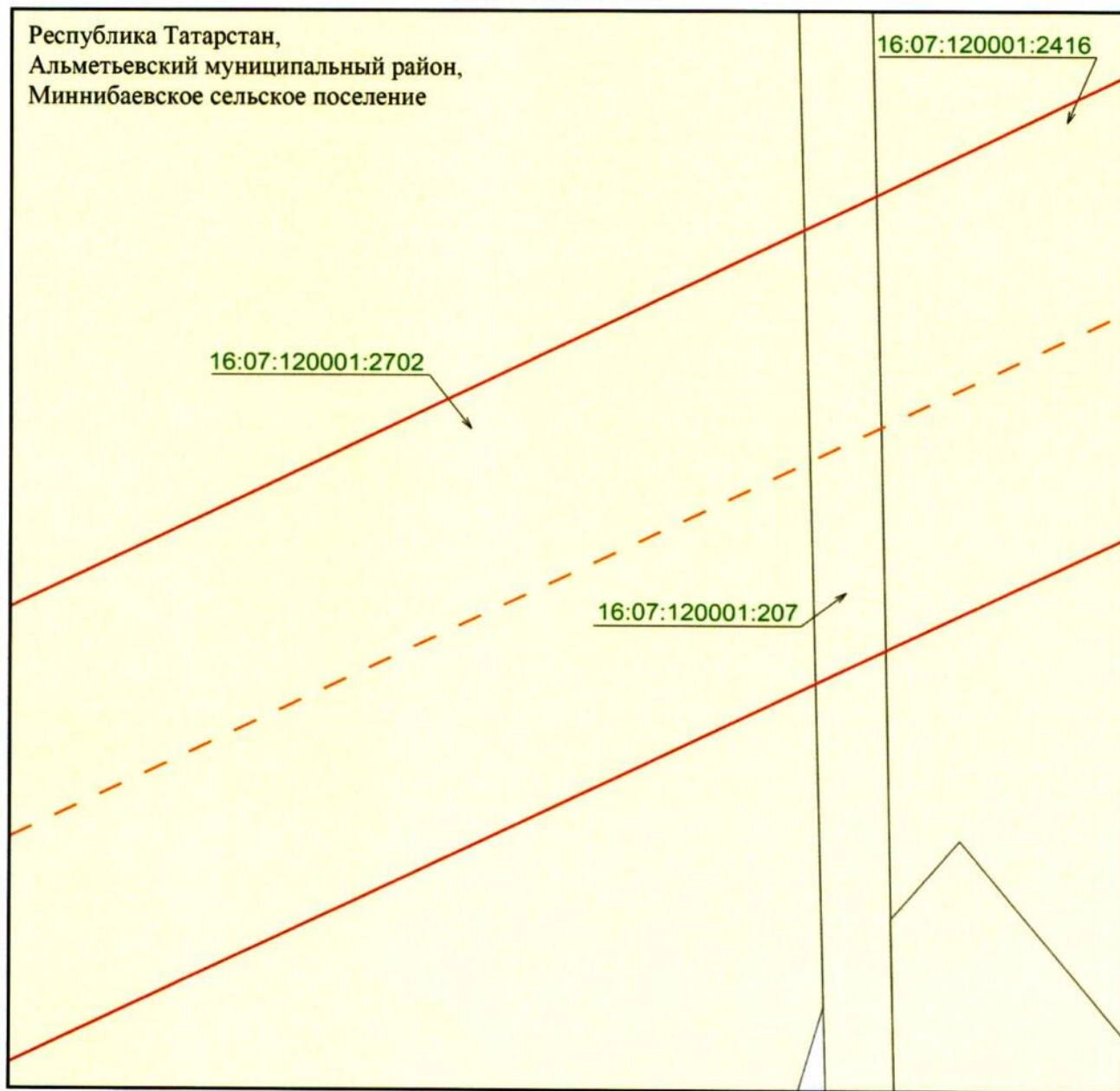
Масштаб 1 : 500

Используемые условные знаки и обозначения:

- 14 – обозначение характерной точки границ объекта
- — — — — граница объекта
- - - - - ось инженерного сооружения
- — земельный участок
- 16:07:120001:2416 – кадастровый номер земельного участка
- 16:07:120001 – кадастровый номер квартала.

Схема расположения границ публичного сервитута
в целях эксплуатации линейного объекта электросетевого хозяйства регионального
значения «ВЛ 35 кВ «17 – 20»

Лист 1, выноска 17



Масштаб 1 : 500

Используемые условные знаки и обозначения:




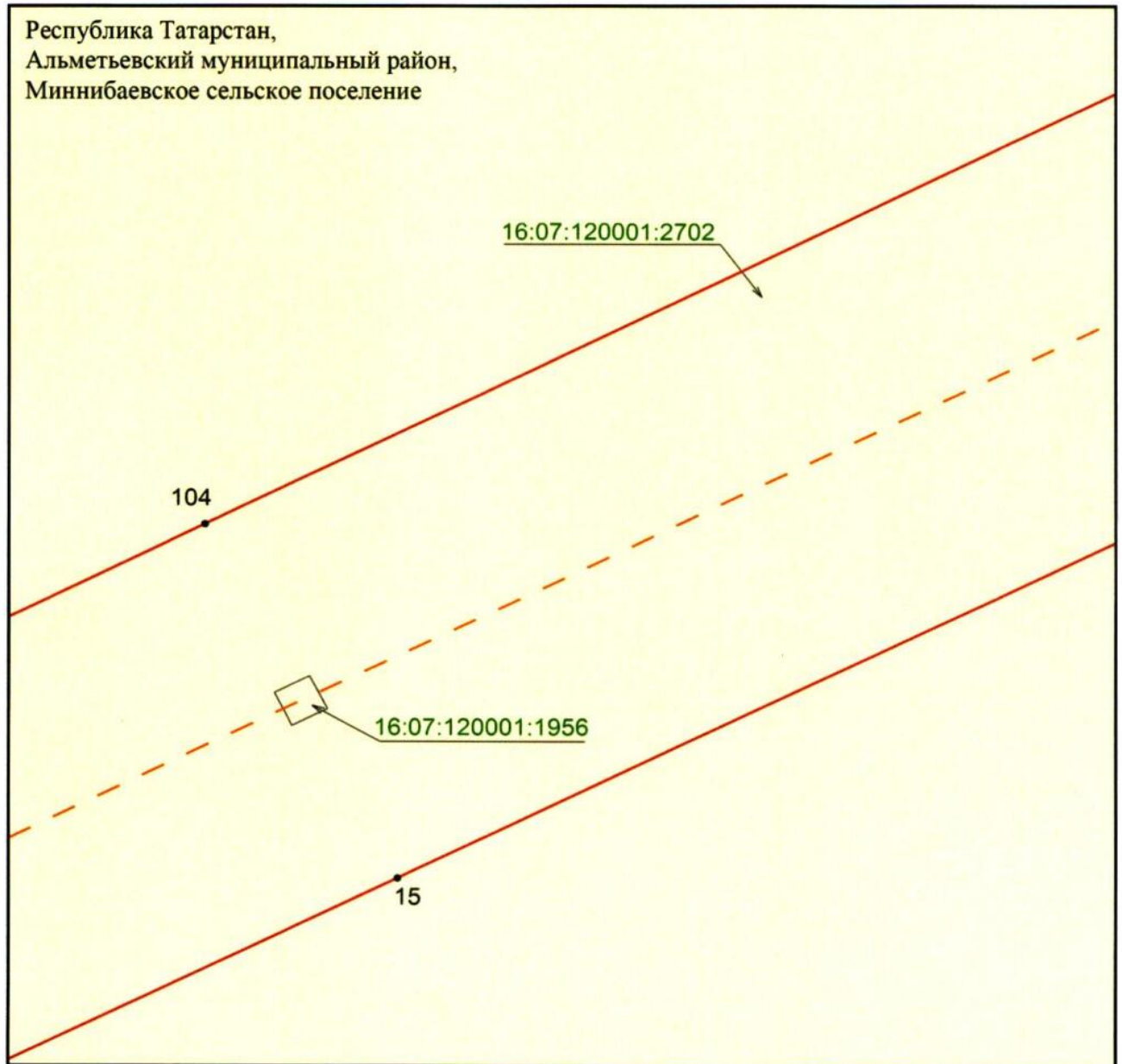
-  – граница объекта
-  – ось инженерного сооружения
-  – земельный участок
- 16:07:120001:2702 – кадастровый номер земельного участка.

Схема расположения границ публичного сервитута
в целях эксплуатации линейного объекта электросетевого хозяйства регионального
значения «ВЛ 35 кВ «17 – 20»

Лист 1, выноска 18



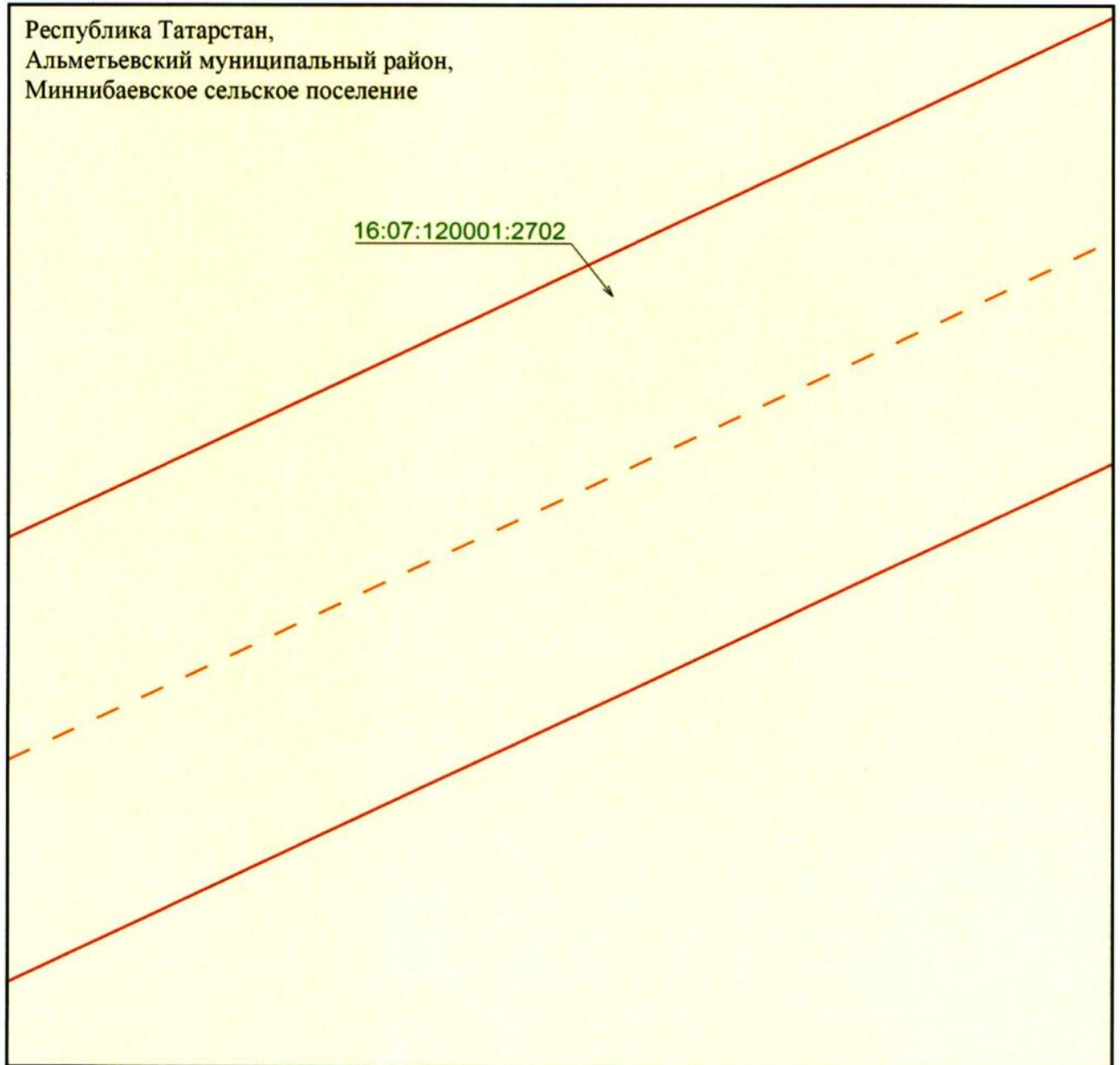
Масштаб 1 : 500

Используемые условные знаки и обозначения:

- 15 – обозначение характерной точки границ объекта
- — — — — граница объекта
- — — — — ось инженерного сооружения
- — земельный участок
- 16:07:120001:2702 – кадастровый номер земельного участка.

Схема расположения границ публичного сервитута
в целях эксплуатации линейного объекта электросетевого хозяйства регионального
значения «ВЛ 35 кВ «17 – 20»

Лист 1, выноска 19



Масштаб 1 : 500

Используемые условные знаки и обозначения:




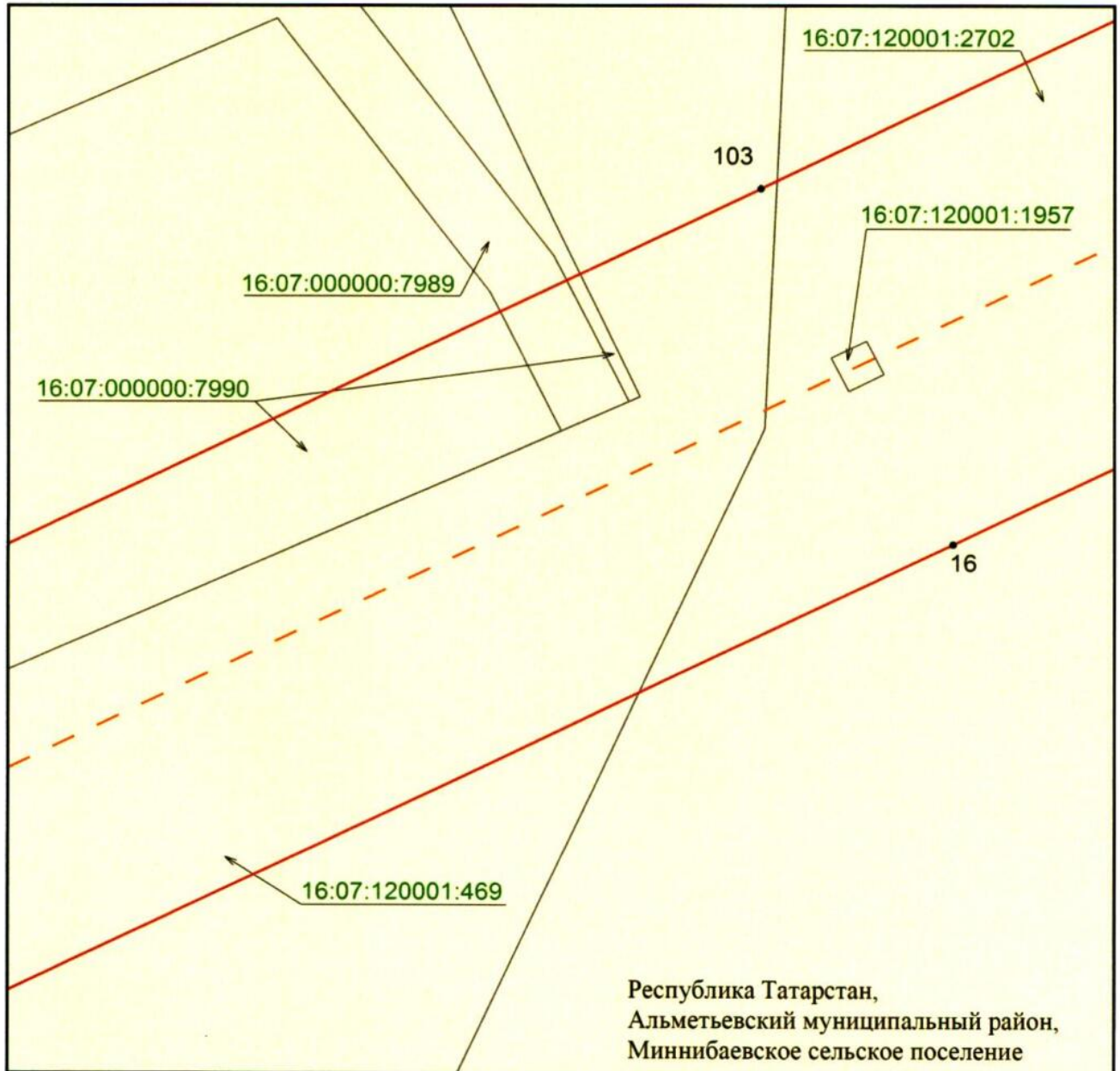
-  – граница объекта
-  – ось инженерного сооружения
-  – земельный участок
- 16:07:120001:2702 – кадастровый номер земельного участка.

Схема расположения границ публичного сервитута
в целях эксплуатации линейного объекта электросетевого хозяйства регионального
значения «ВЛ 35 кВ «17 – 20»

Лист 1, выноска 20



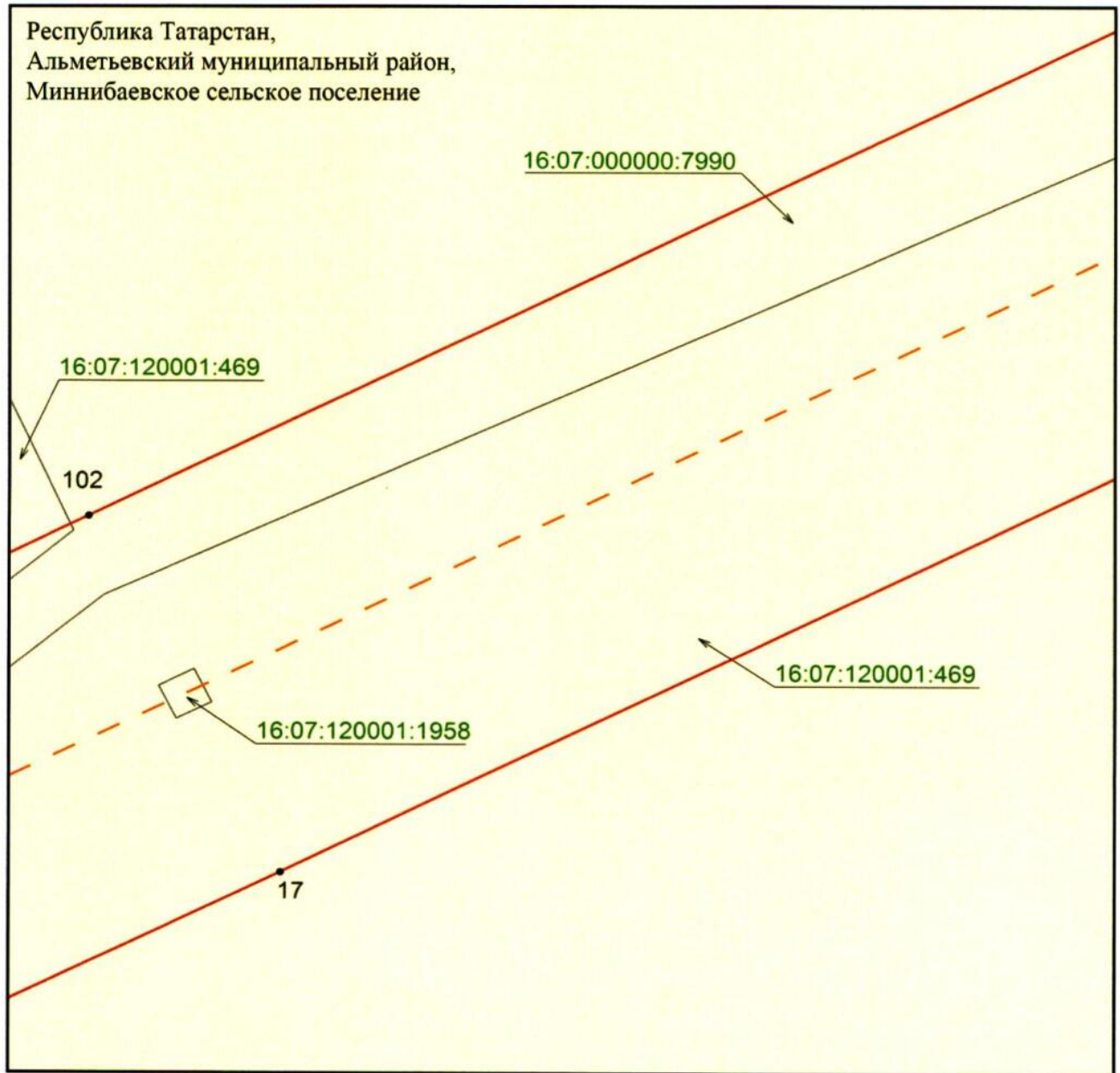
Масштаб 1 : 500

Используемые условные знаки и обозначения:

- 16 – обозначение характерной точки границ объекта
- — граница объекта
- - - - ось инженерного сооружения
- – земельный участок
- 16:07:120001:469 – кадастровый номер земельного участка.

Схема расположения границ публичного сервитута
в целях эксплуатации линейного объекта электросетевого хозяйства регионального
значения «ВЛ 35 кВ «17 – 20»

Лист 1, выноска 21



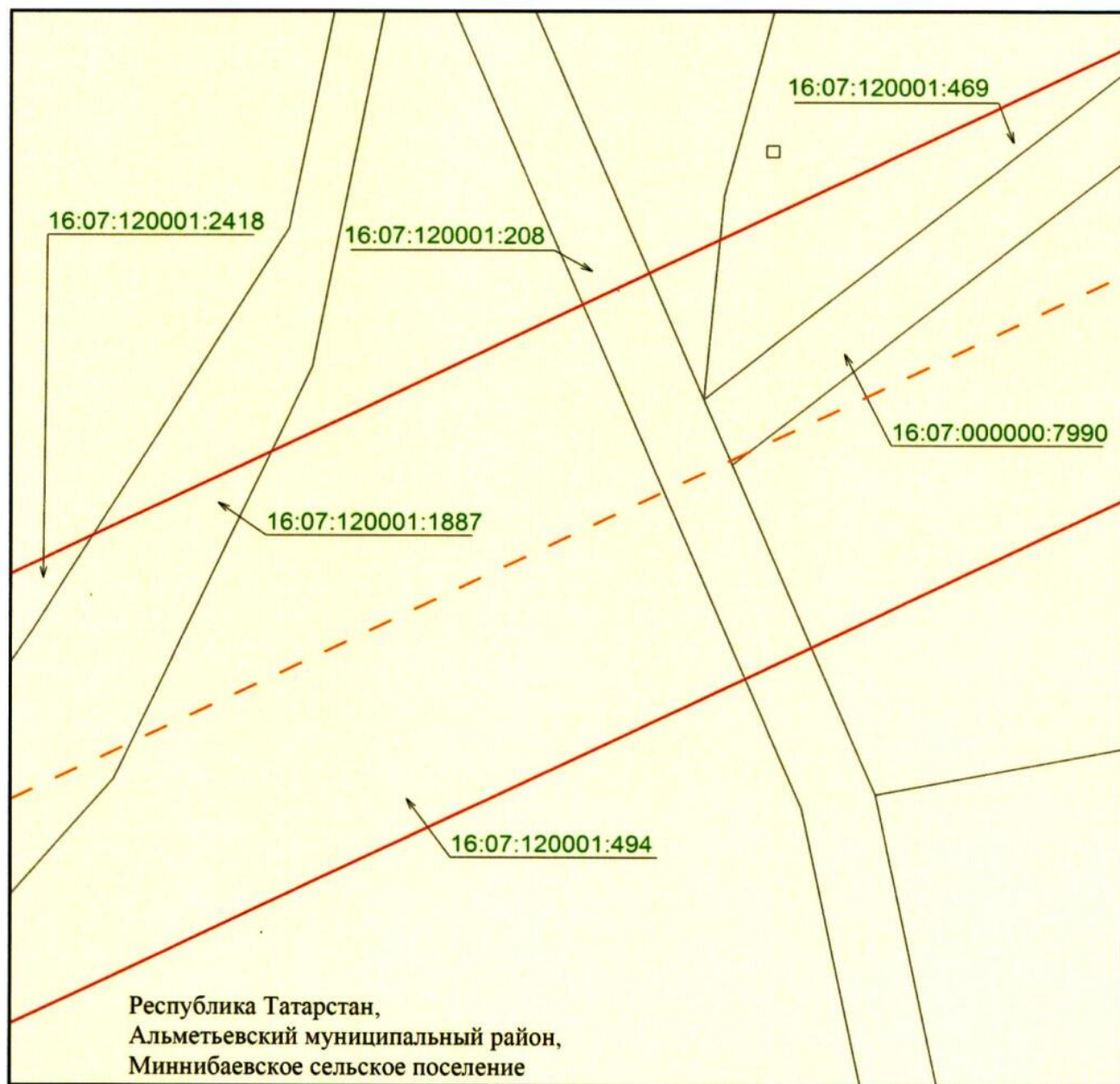
Масштаб 1 : 500

Используемые условные знаки и обозначения:

- 17 – обозначение характерной точки границ объекта
- — граница объекта
- - - - ось инженерного сооружения
- — земельный участок
- 16:07:120001:469 — кадастровый номер земельного участка.

Схема расположения границ публичного сервитута
в целях эксплуатации линейного объекта электросетевого хозяйства регионального
значения «ВЛ 35 кВ «17 – 20»

Лист 1, выноска 22



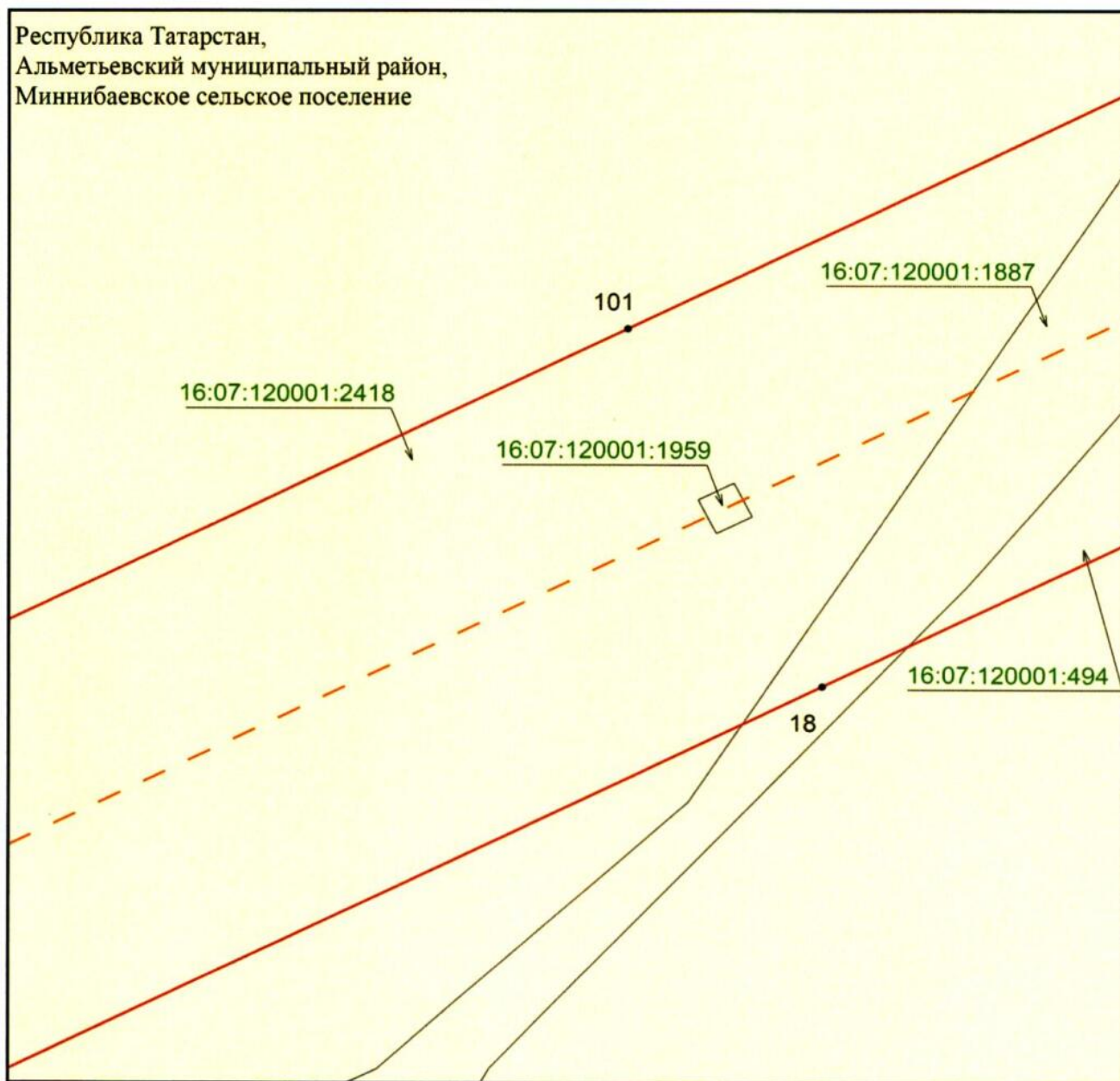
Масштаб 1 : 500

Используемые условные знаки и обозначения:

- — граница объекта
- - - — ось инженерного сооружения
- земельный участок
- 16:07:120001:494 — кадастровый номер земельного участка.

Схема расположения границ публичного сервитута
в целях эксплуатации линейного объекта электросетевого хозяйства регионального
значения «ВЛ 35 кВ «17 – 20»

Лист 1, выноска 23



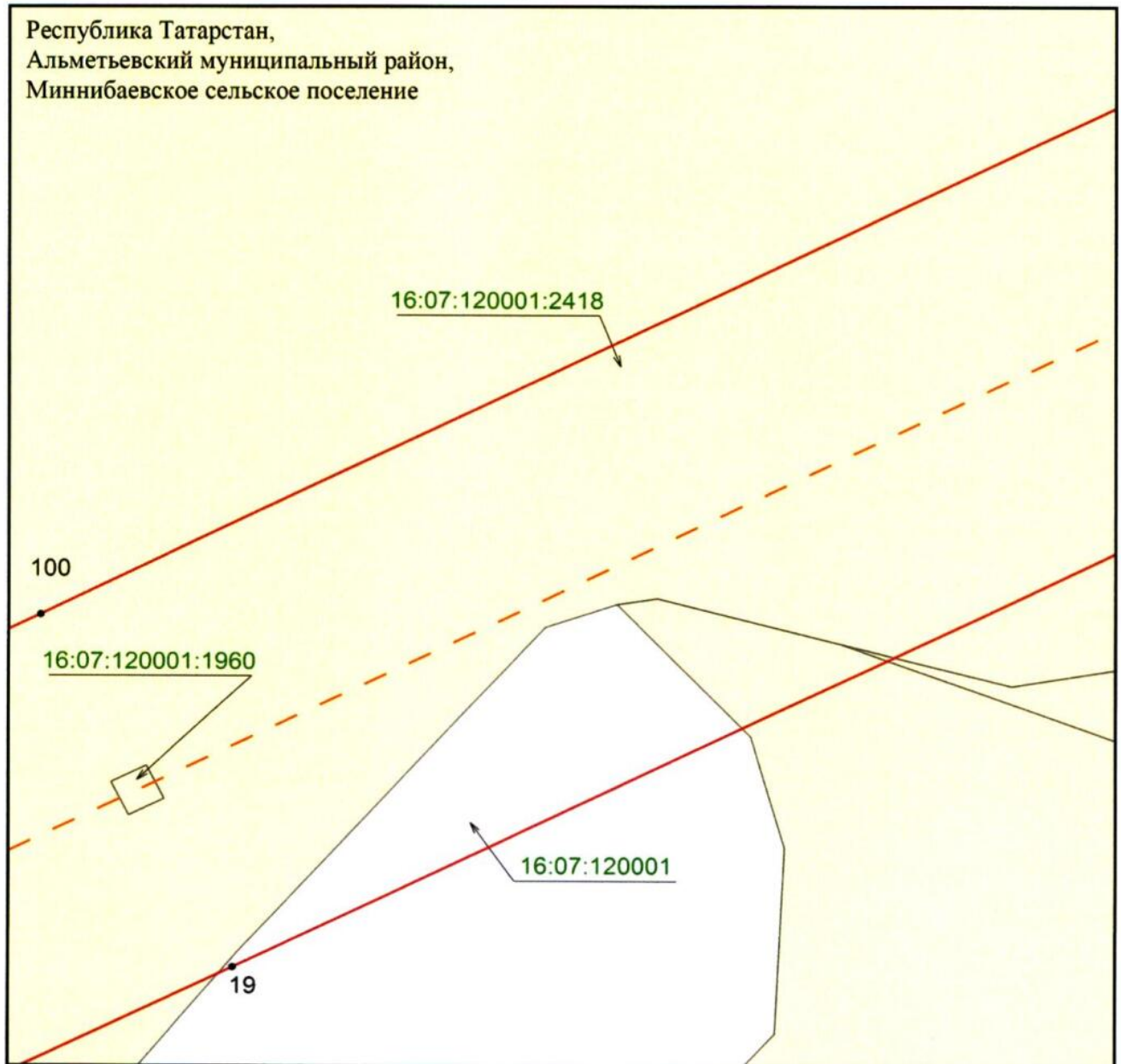
Масштаб 1 : 500

Используемые условные знаки и обозначения:

- 18 – обозначение характерной точки границ объекта
- — граница объекта
- - - - ось инженерного сооружения
- — земельный участок
- 16:07:120001:2418 – кадастровый номер земельного участка.

Схема расположения границ публичного сервитута
в целях эксплуатации линейного объекта электросетевого хозяйства регионального
значения «ВЛ 35 кВ «17 – 20»

Лист 1, выноска 24



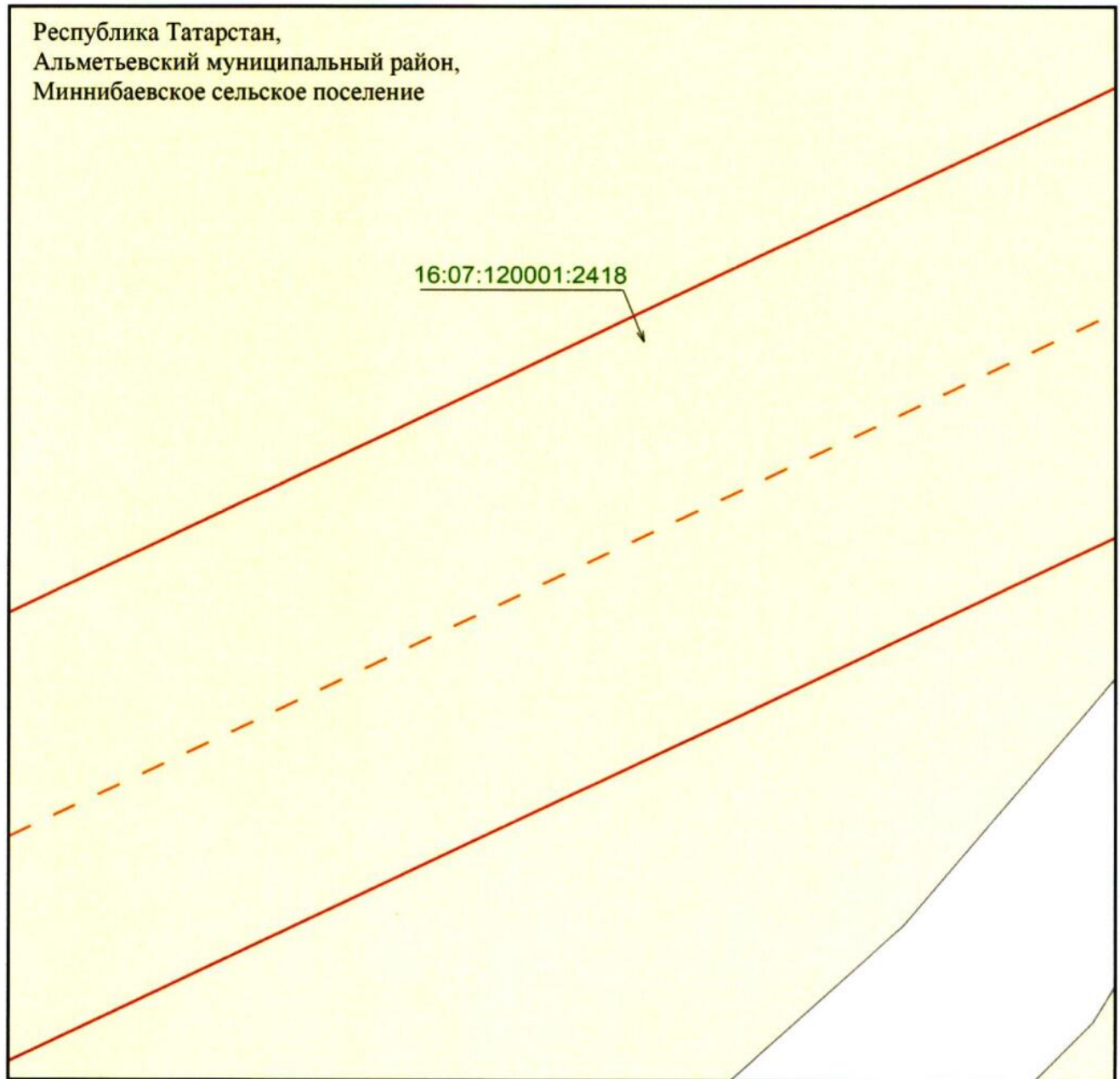
Масштаб 1 : 500

Используемые условные знаки и обозначения:

- 19 – обозначение характерной точки границ объекта
- — граница объекта
- - - - ось инженерного сооружения
- — земельный участок
- 16:07:120001:1960 – кадастровый номер земельного участка
- 16:07:120001 – кадастровый номер квартала.

Схема расположения границ публичного сервитута
в целях эксплуатации линейного объекта электросетевого хозяйства регионального
значения «ВЛ 35 кВ «17 – 20»

Лист 1, выноска 25



Масштаб 1 : 500

Используемые условные знаки и обозначения:




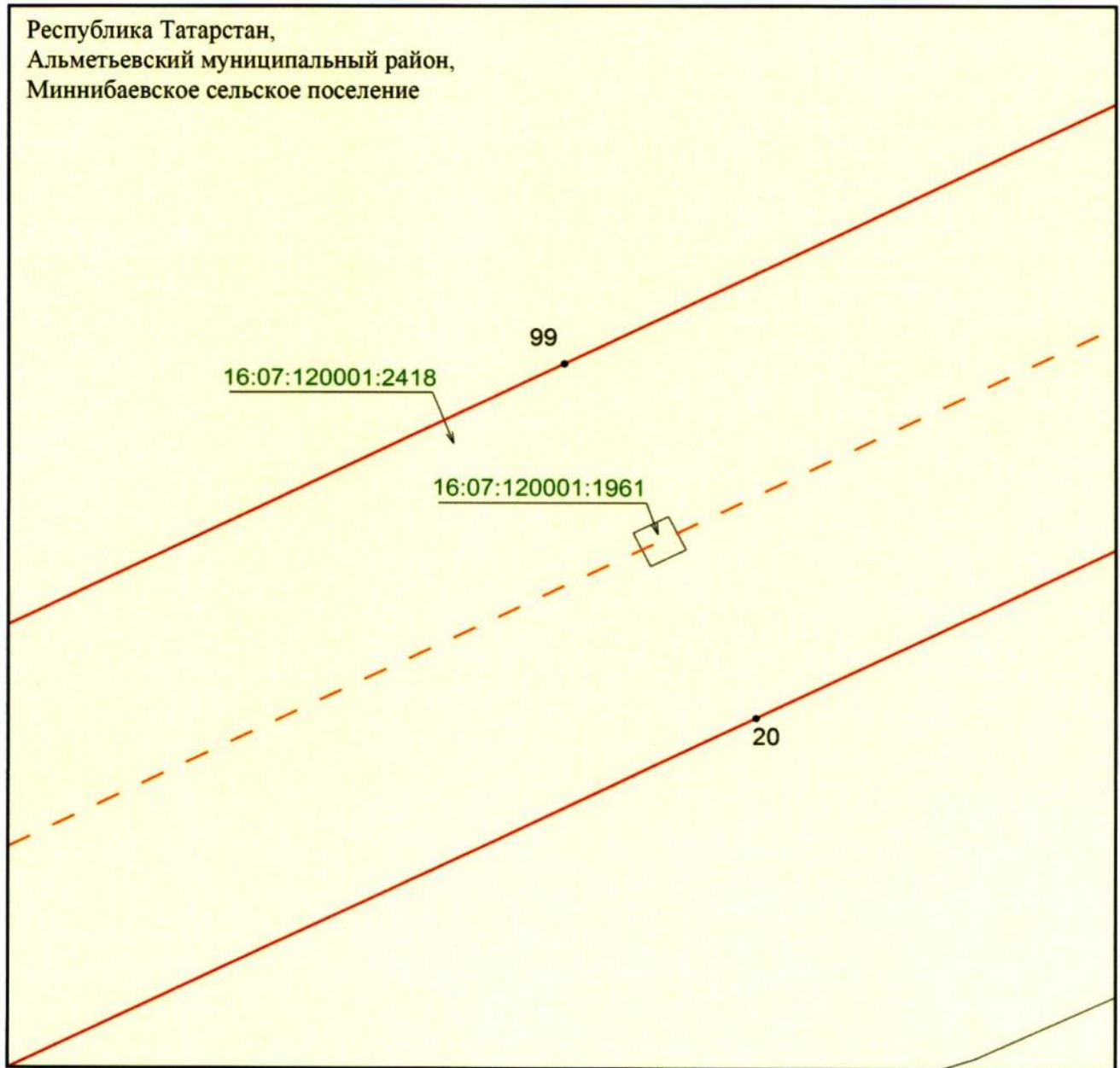
-  – граница объекта
-  – ось инженерного сооружения
-  – земельный участок
- 16:07:120001:1888 – кадастровый номер земельного участка.

Схема расположения границ публичного сервитута
в целях эксплуатации линейного объекта электросетевого хозяйства регионального
значения «ВЛ 35 кВ «17 – 20»

Лист 1, выноска 26



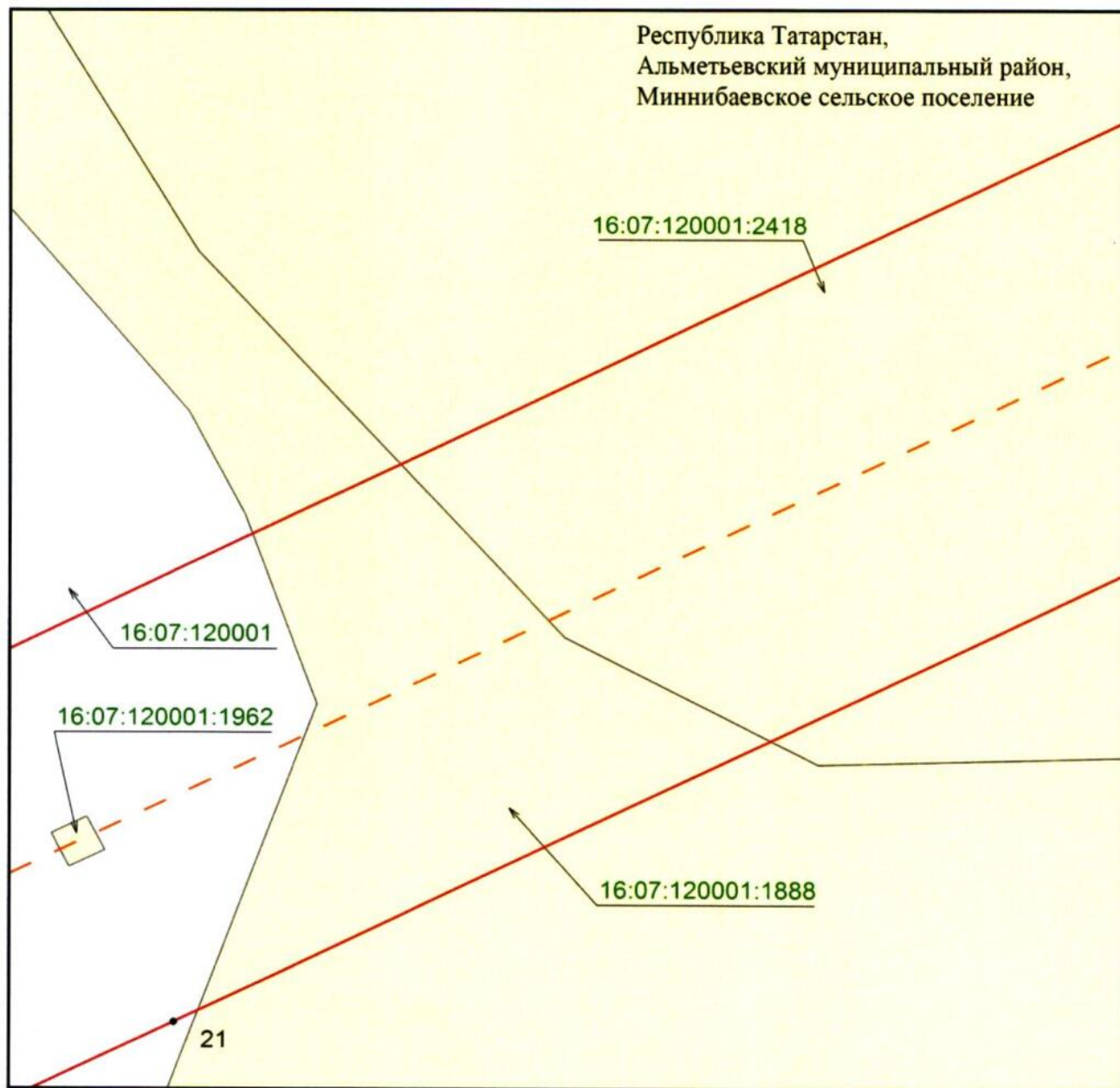
Масштаб 1 : 500

Используемые условные знаки и обозначения:

- 20 – обозначение характерной точки границ объекта
- — граница объекта
- - - - - ось инженерного сооружения
- – земельный участок
- 16:07:120001:1888 – кадастровый номер земельного участка.

Схема расположения границ публичного сервитута
в целях эксплуатации линейного объекта электросетевого хозяйства регионального
значения «ВЛ 35 кВ «17 – 20»

Лист 1, выноска 27



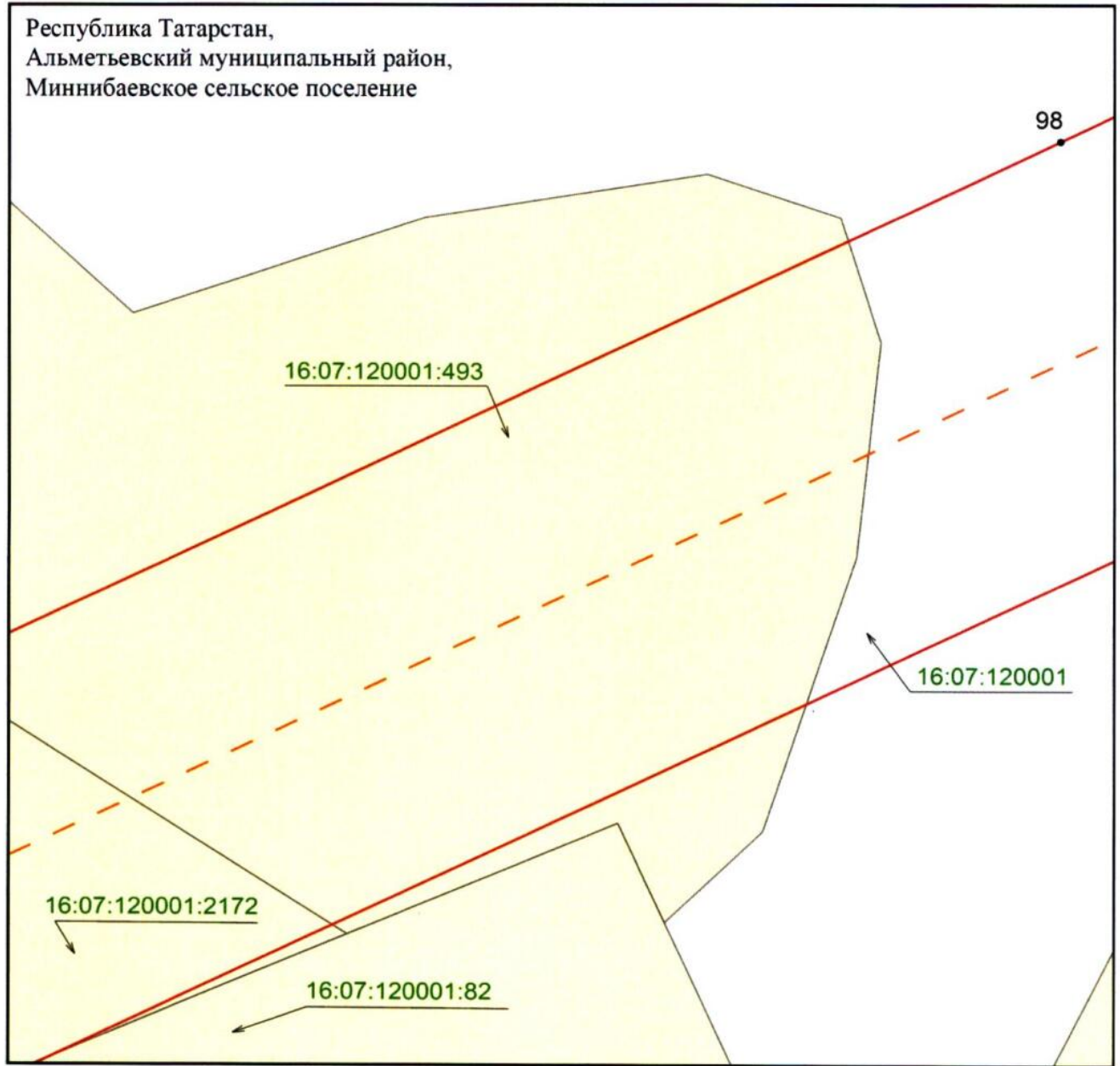
Масштаб 1 : 500

Используемые условные знаки и обозначения:

- 21 – обозначение характерной точки границ объекта
- — граница объекта
- - - - ось инженерного сооружения
- — земельный участок
- 16:07:120001:1888 – кадастровый номер земельного участка
- 16:07:120001 – кадастровый номер квартала.

Схема расположения границ публичного сервитута
в целях эксплуатации линейного объекта электросетевого хозяйства регионального
значения «ВЛ 35 кВ «17 – 20»

Лист 1, выноска 28



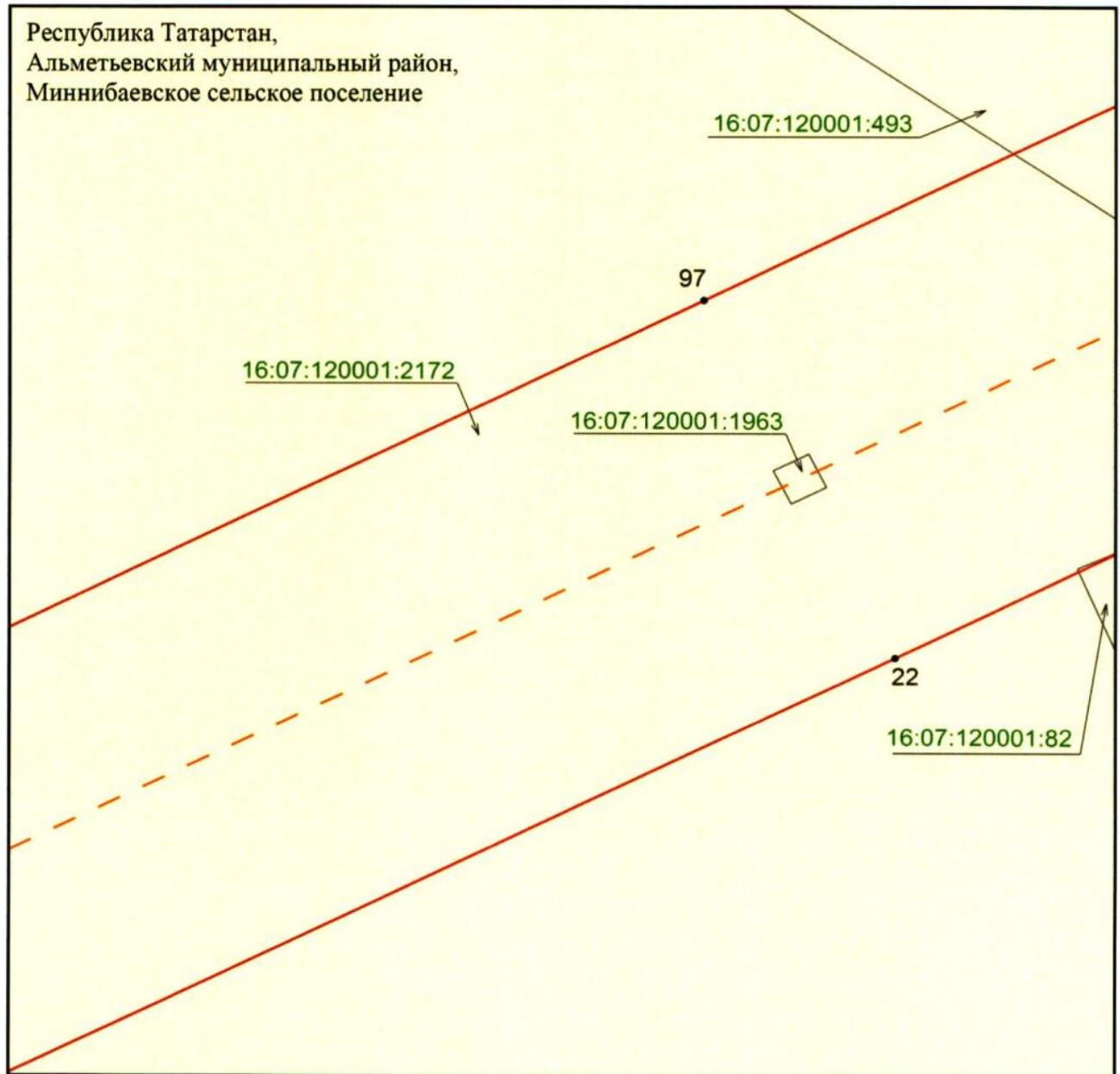
Масштаб 1 : 500

Используемые условные знаки и обозначения:

- 98 – обозначение характерной точки границ объекта
- — граница объекта
- - - - ось инженерного сооружения
- — земельный участок
- 16:07:120001:493 – кадастровый номер земельного участка
- 16:07:120001 – кадастровый номер квартала.

Схема расположения границ публичного сервитута
в целях эксплуатации линейного объекта электросетевого хозяйства регионального
значения «ВЛ 35 кВ «17 – 20»

Лист 1, выноска 29



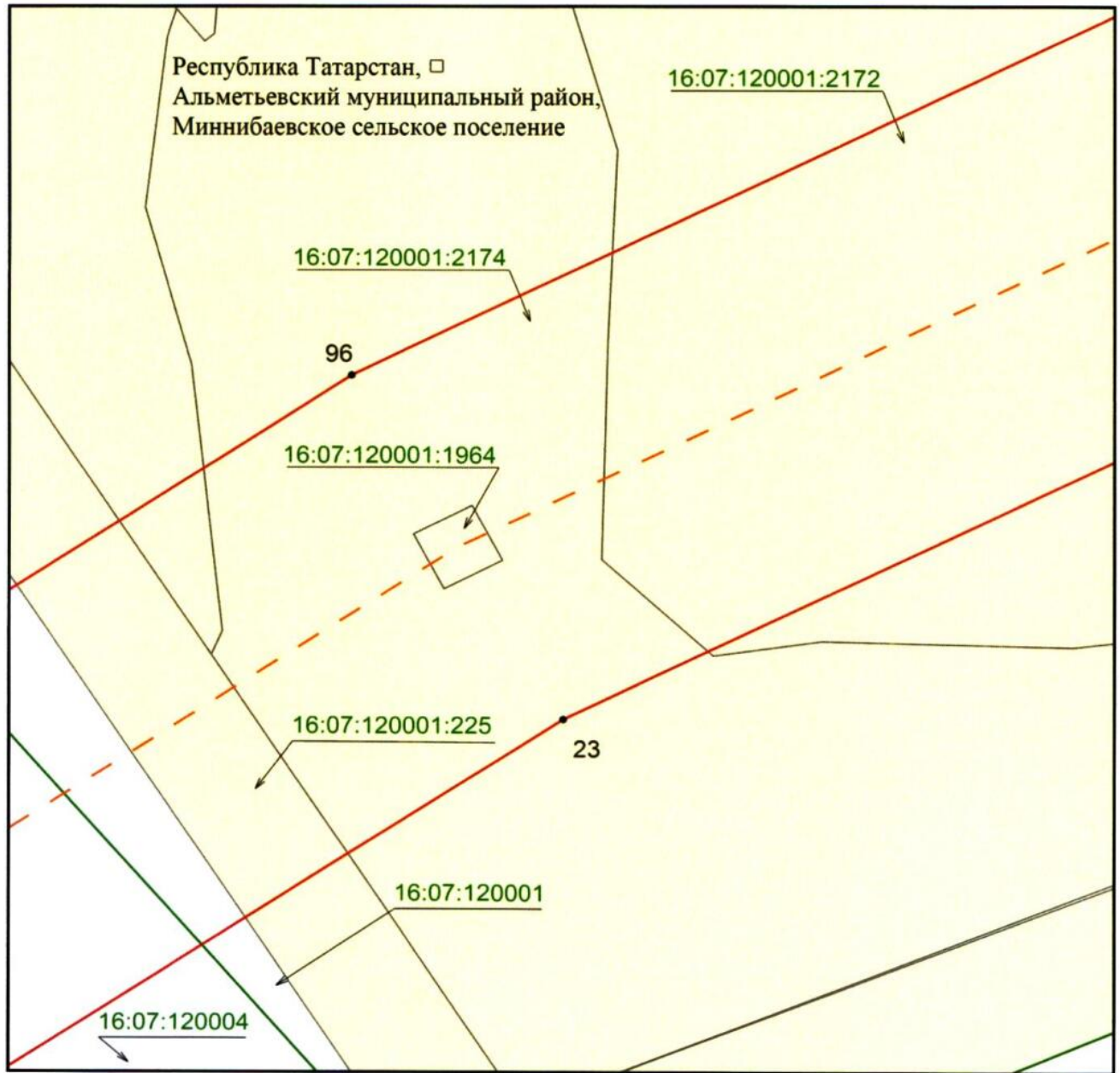
Масштаб 1 : 500

Используемые условные знаки и обозначения:

- 22 – обозначение характерной точки границ объекта
- — граница объекта
- - - - ось инженерного сооружения
- – земельный участок
- 16:07:120001:2172 – кадастровый номер земельного участка.

Схема расположения границ публичного сервитута
в целях эксплуатации линейного объекта электросетевого хозяйства регионального
значения «ВЛ 35 кВ «17 – 20»

Лист 1, выноска 30



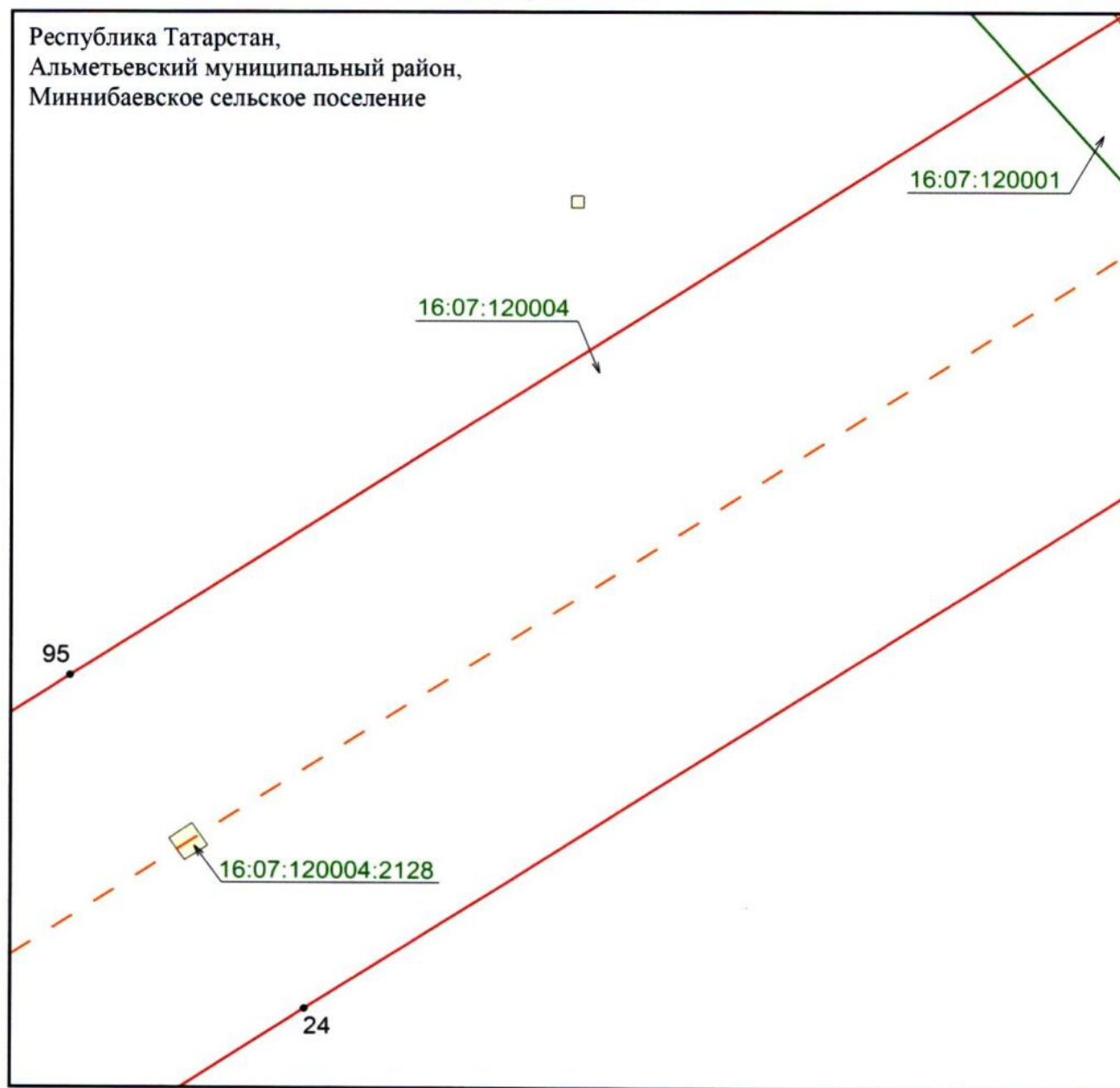
Масштаб 1 : 500

Используемые условные знаки и обозначения:

- 23 – обозначение характерной точки границ объекта
- — — — — граница объекта
- — — — — ось инженерного сооружения
- — земельный участок
- 16:07:120001:225 – кадастровый номер земельного участка
- 16:07:120004 – кадастровый номер квартала.

Схема расположения границ публичного сервитута
в целях эксплуатации линейного объекта электросетевого хозяйства регионального
значения «ВЛ 35 кВ «17 – 20»

Лист 1, выноска 31



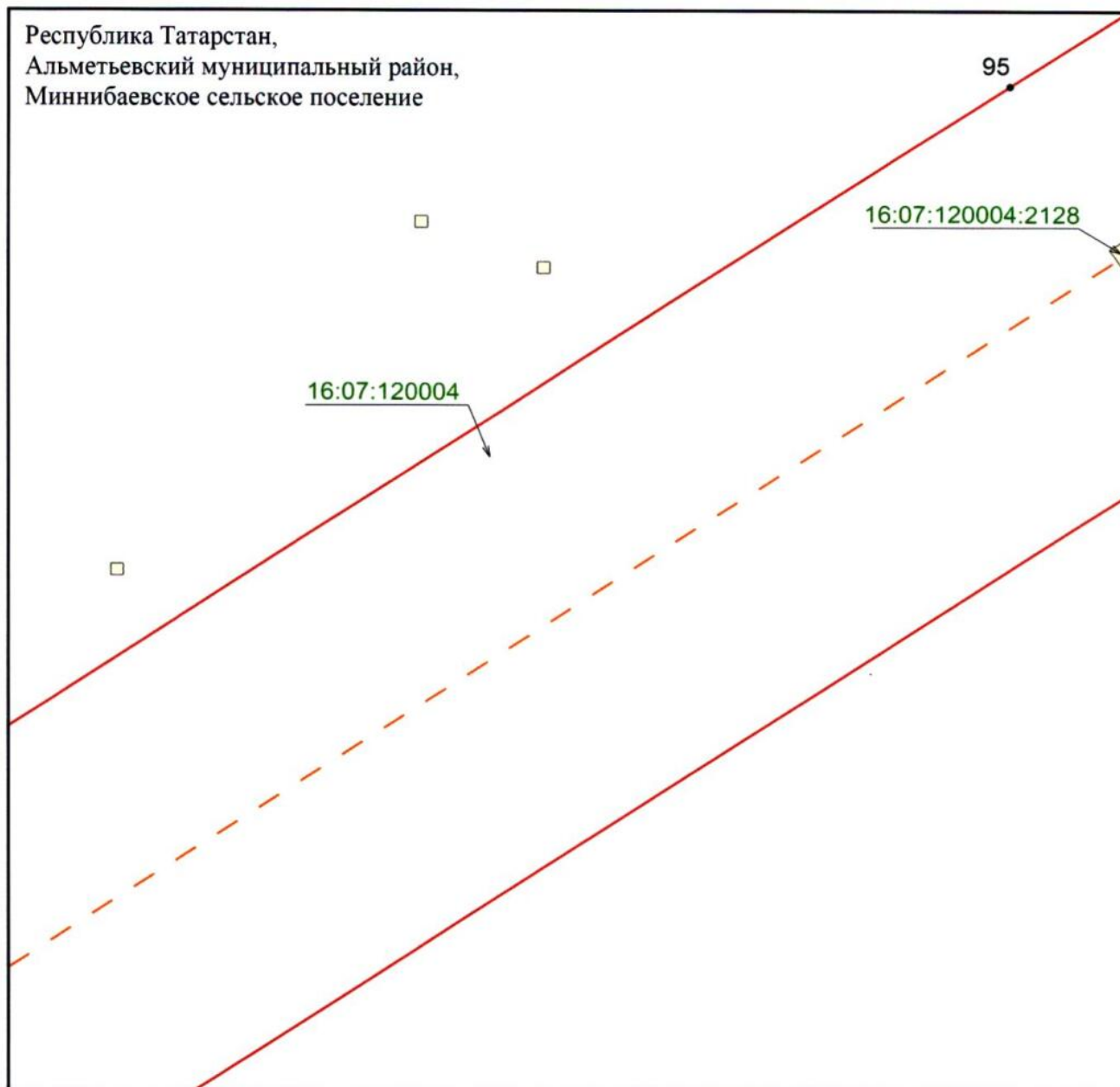
Масштаб 1 : 500

Используемые условные знаки и обозначения:

- 24 – обозначение характерной точки границ объекта
- — граница объекта
- — ось инженерного сооружения
- — земельный участок
- 16:07:120004:2128 – кадастровый номер земельного участка
- 16:07:120004 – кадастровый номер квартала.

Схема расположения границ публичного сервитута
в целях эксплуатации линейного объекта электросетевого хозяйства регионального
значения «ВЛ 35 кВ «17 – 20»

Лист 1, выноска 32



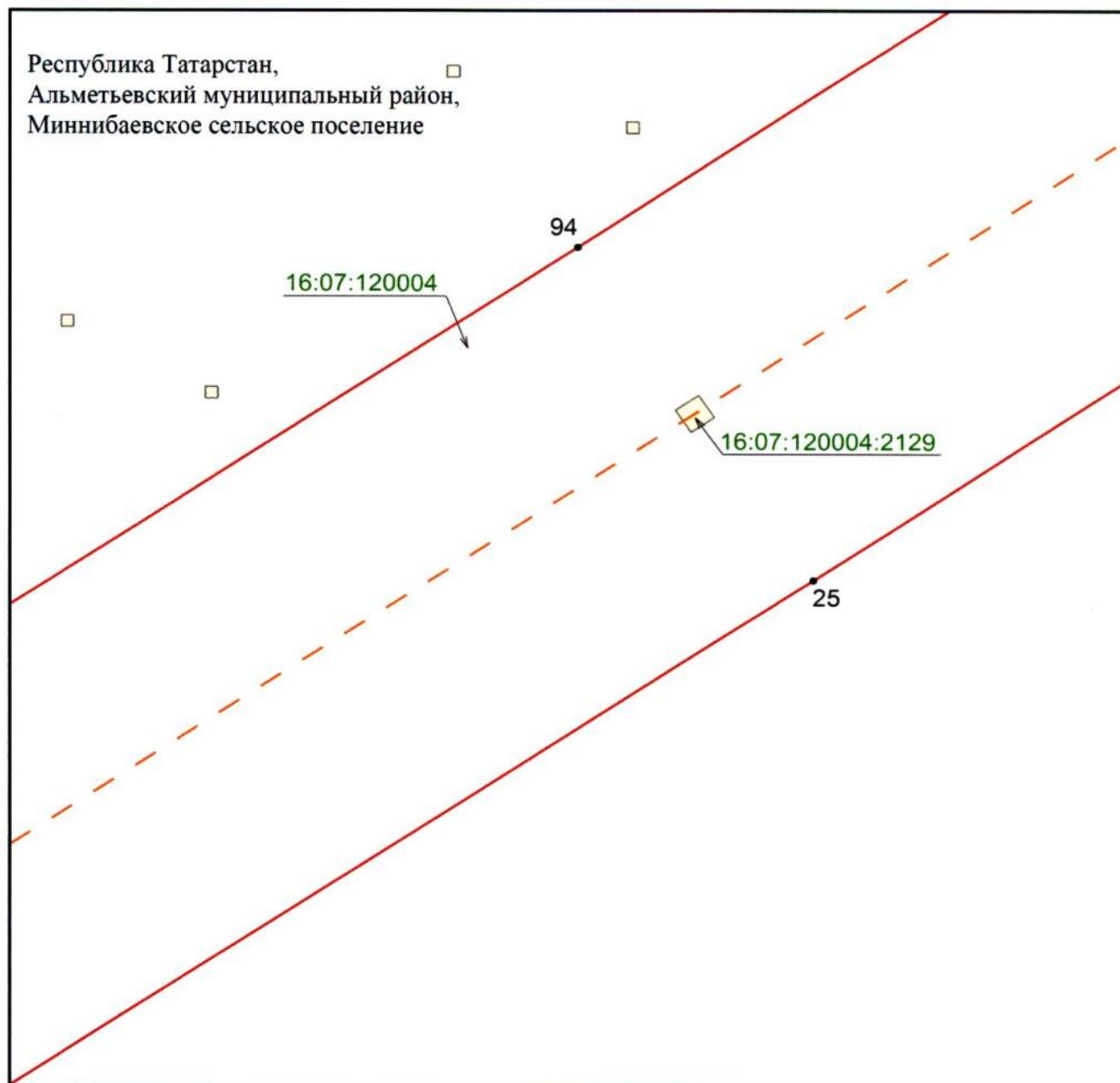
Масштаб 1 : 500

Используемые условные знаки и обозначения:

- 95 – обозначение характерной точки границ объекта
- — граница объекта
- - - - ось инженерного сооружения
- – земельный участок
- 16:07:120004:2128 – кадастровый номер земельного участка
- 16:07:120004 – кадастровый номер квартала.

Схема расположения границ публичного сервитута
в целях эксплуатации линейного объекта электросетевого хозяйства регионального
значения «ВЛ 35 кВ «17 – 20»

Лист 1, выноска 33



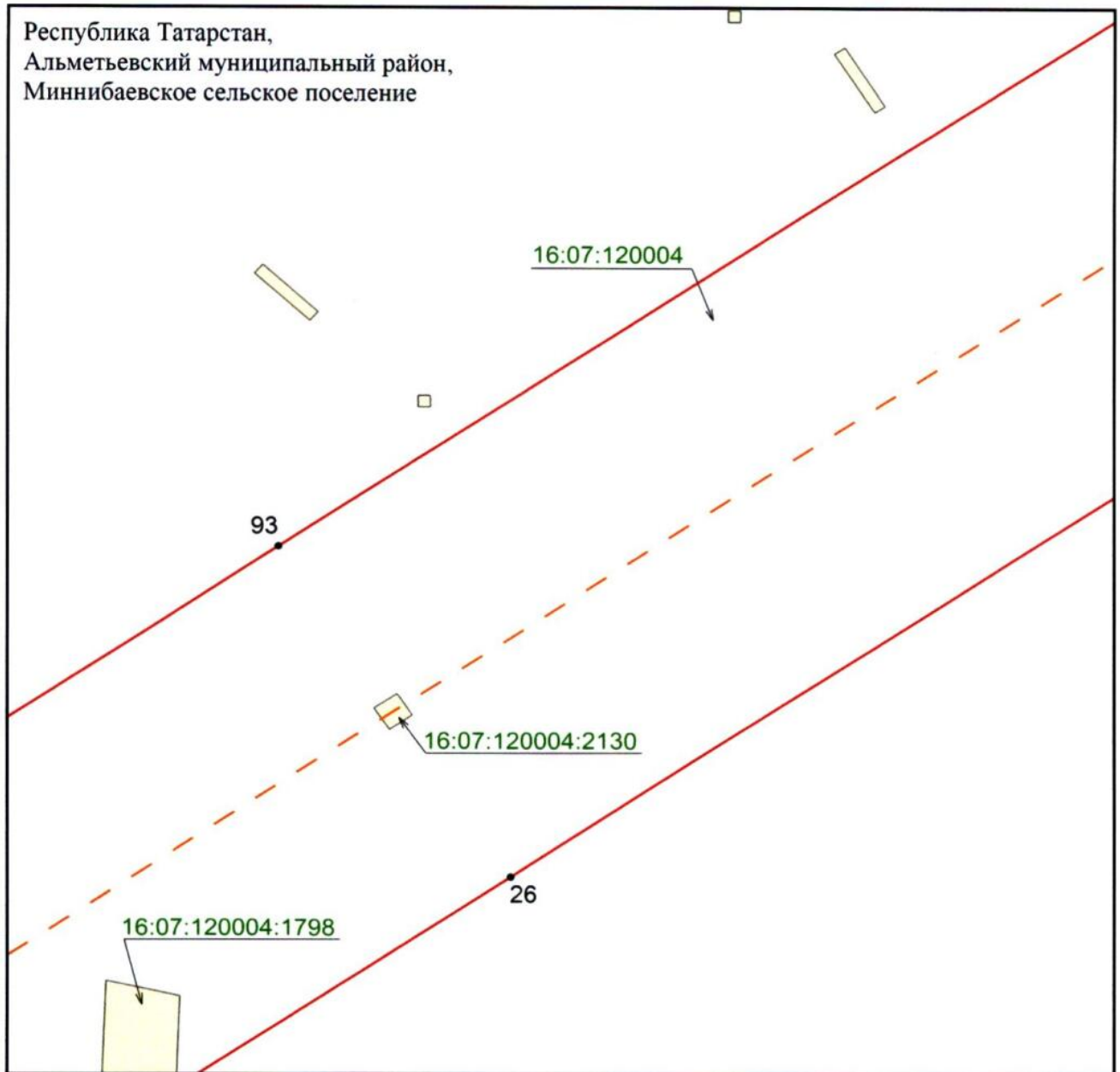
Масштаб 1 : 500

Используемые условные знаки и обозначения:

- 25 – обозначение характерной точки границ объекта
- — граница объекта
- — — — — ось инженерного сооружения
- — земельный участок
- 16:07:120004:2129 – кадастровый номер земельного участка
- 16:07:120004 – кадастровый номер квартала.

Схема расположения границ публичного сервитута
в целях эксплуатации линейного объекта электросетевого хозяйства регионального
значения «ВЛ 35 кВ «17 – 20»

Лист 1, выноска 34



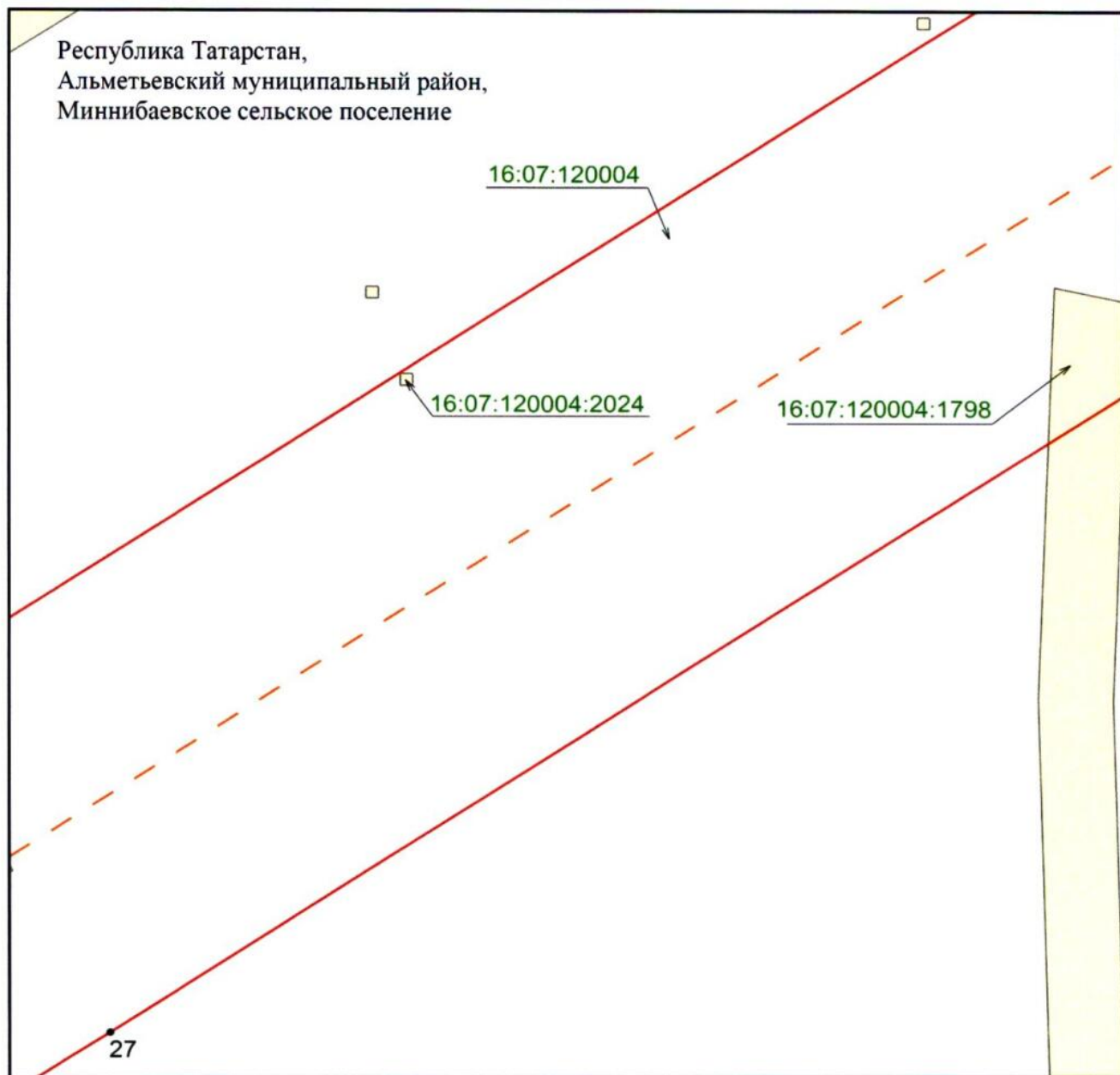
Масштаб 1 : 500

Используемые условные знаки и обозначения:

- 26 – обозначение характерной точки границ объекта
- — — — — граница объекта
- — — — — ось инженерного сооружения
- — земельный участок
- 16:07:120004:2130 – кадастровый номер земельного участка
- 16:07:120004 – кадастровый номер квартала.

Схема расположения границ публичного сервитута
в целях эксплуатации линейного объекта электросетевого хозяйства регионального
значения «ВЛ 35 кВ «17 – 20»

Лист 1, выноска 35



Масштаб 1 : 500

Используемые условные знаки и обозначения:




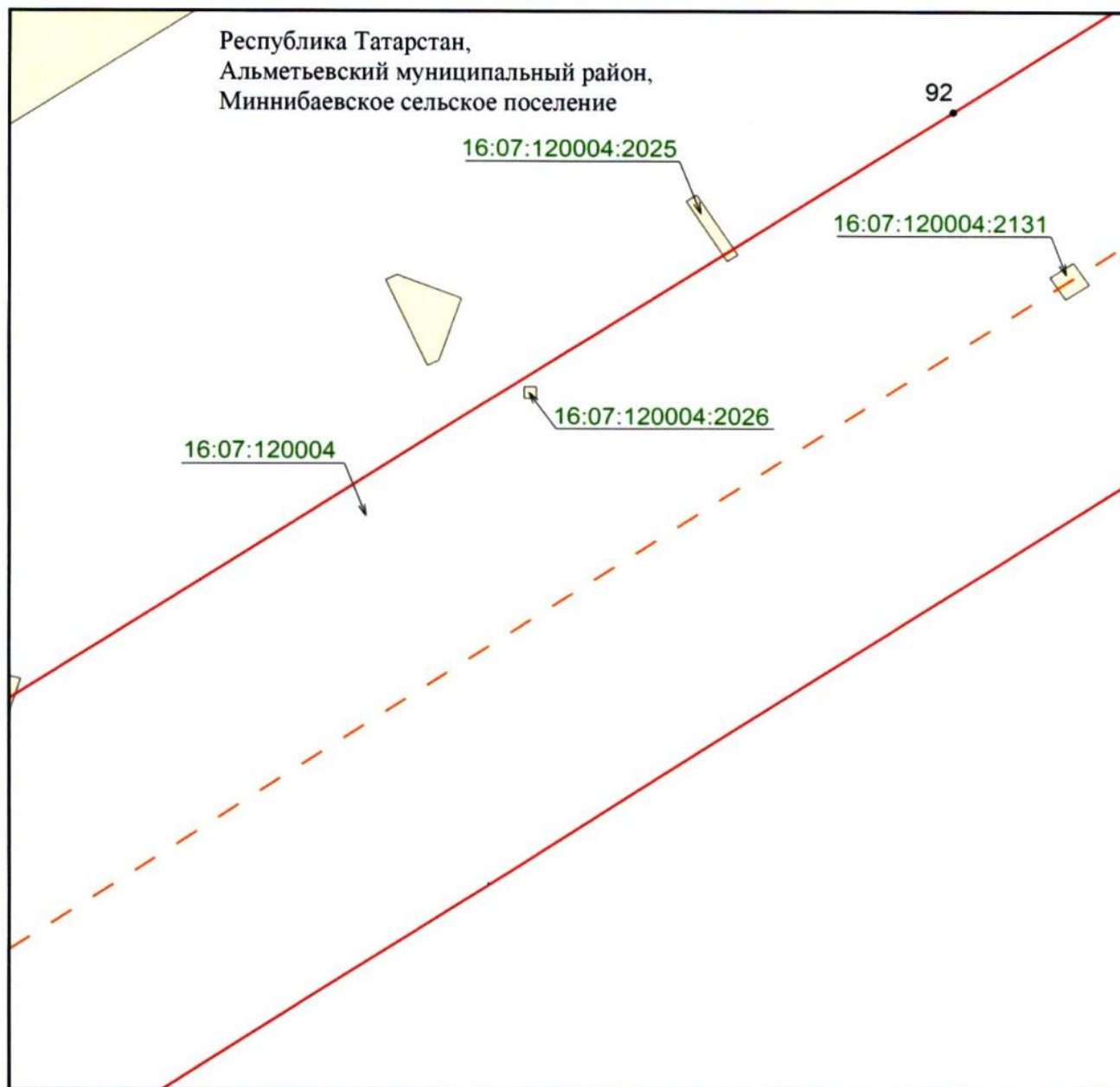
-  – граница объекта
-  – ось инженерного сооружения
-  – земельный участок
- 16:07:120004:2024 – кадастровый номер земельного участка
- 16:07:120004 – кадастровый номер квартала.

Схема расположения границ публичного сервитута
в целях эксплуатации линейного объекта электросетевого хозяйства регионального
значения «ВЛ 35 кВ «17 – 20»

Лист 1, выноска 36



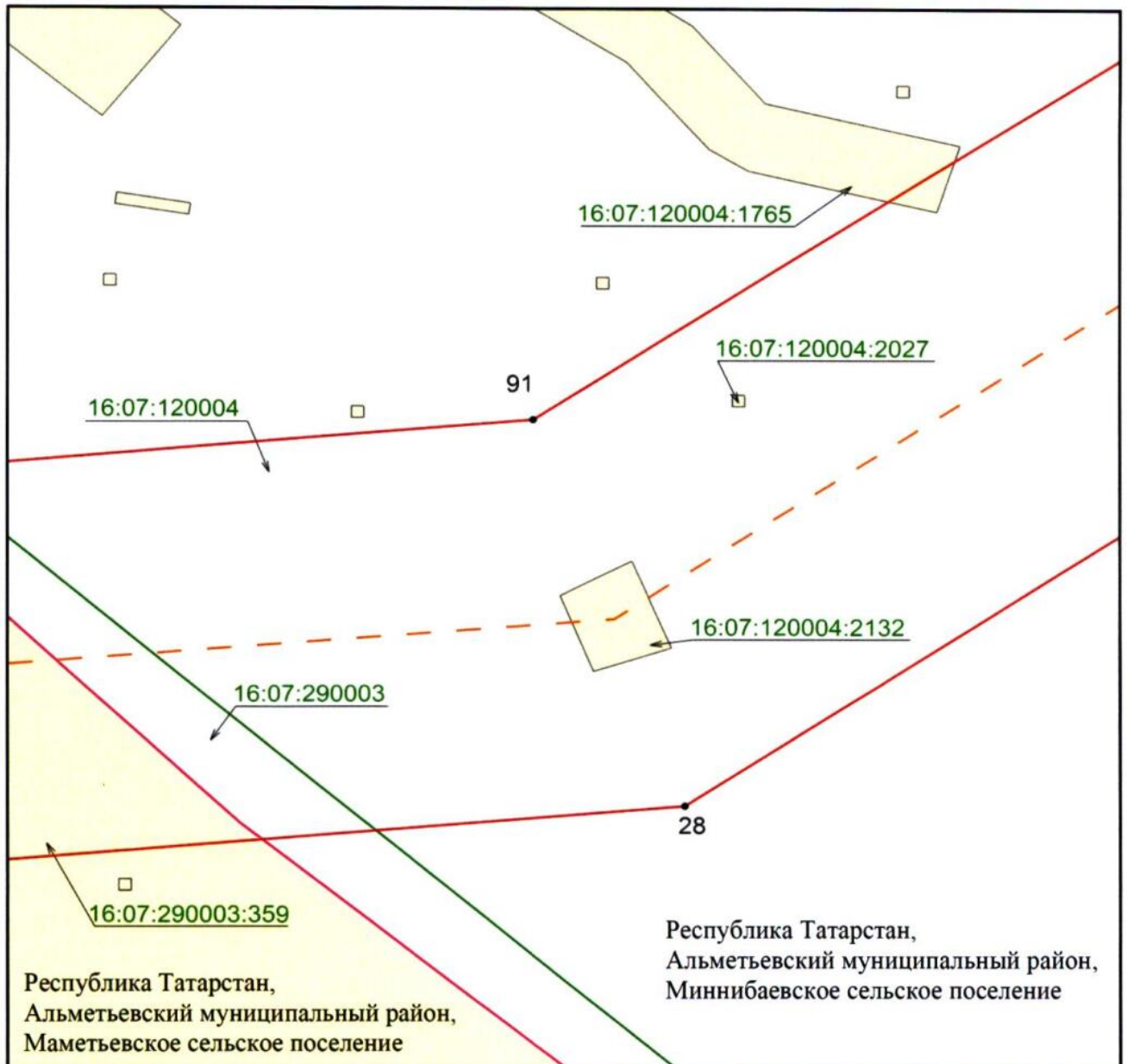
Масштаб 1 : 500

Используемые условные знаки и обозначения:

- 92 – обозначение характерной точки границ объекта
- — — — — граница объекта
- — — — — ось инженерного сооружения
- — земельный участок
- 16:07:120004:2026 – кадастровый номер земельного участка
- 16:07:120004 – кадастровый номер квартала.

Схема расположения границ публичного сервитута
в целях эксплуатации линейного объекта электросетевого хозяйства регионального
значения «ВЛ 35 кВ «17 – 20»

Лист 1, выноска 37



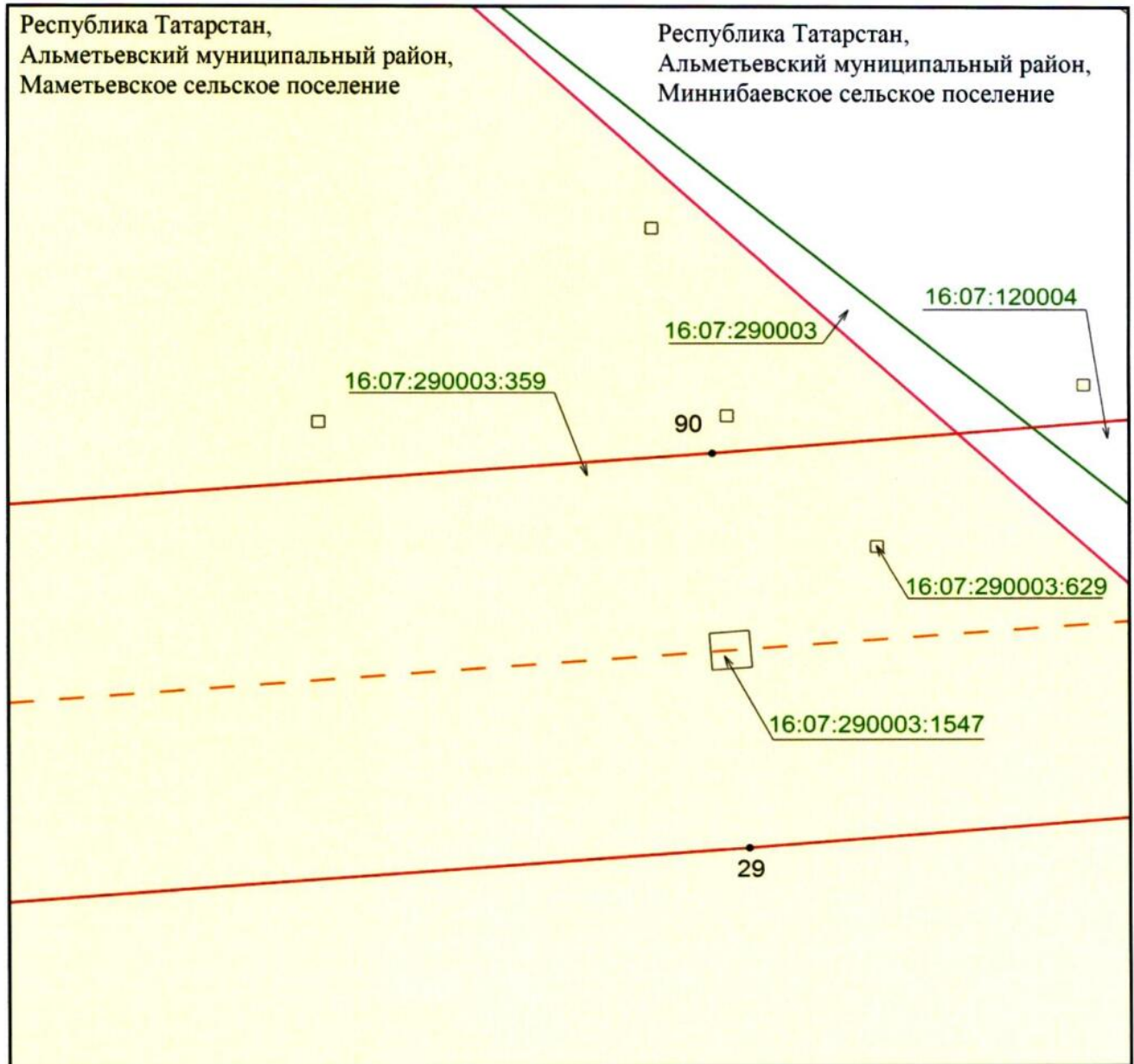
Масштаб 1 : 500

Используемые условные знаки и обозначения:

- 28 – обозначение характерной точки границ объекта
- — — — — граница объекта
- - - - - ось инженерного сооружения
- земельный участок
- — — — — граница сельского, городского поселения
- — — — — граница кадастрового квартала
- 16.07:290003:359 – кадастровый номер земельного участка
- 16.07:290003 – кадастровый номер квартала.

Схема расположения границ публичного сервитута
в целях эксплуатации линейного объекта электросетевого хозяйства регионального
значения «ВЛ 35 кВ «17 – 20»

Лист 1, выноска 38



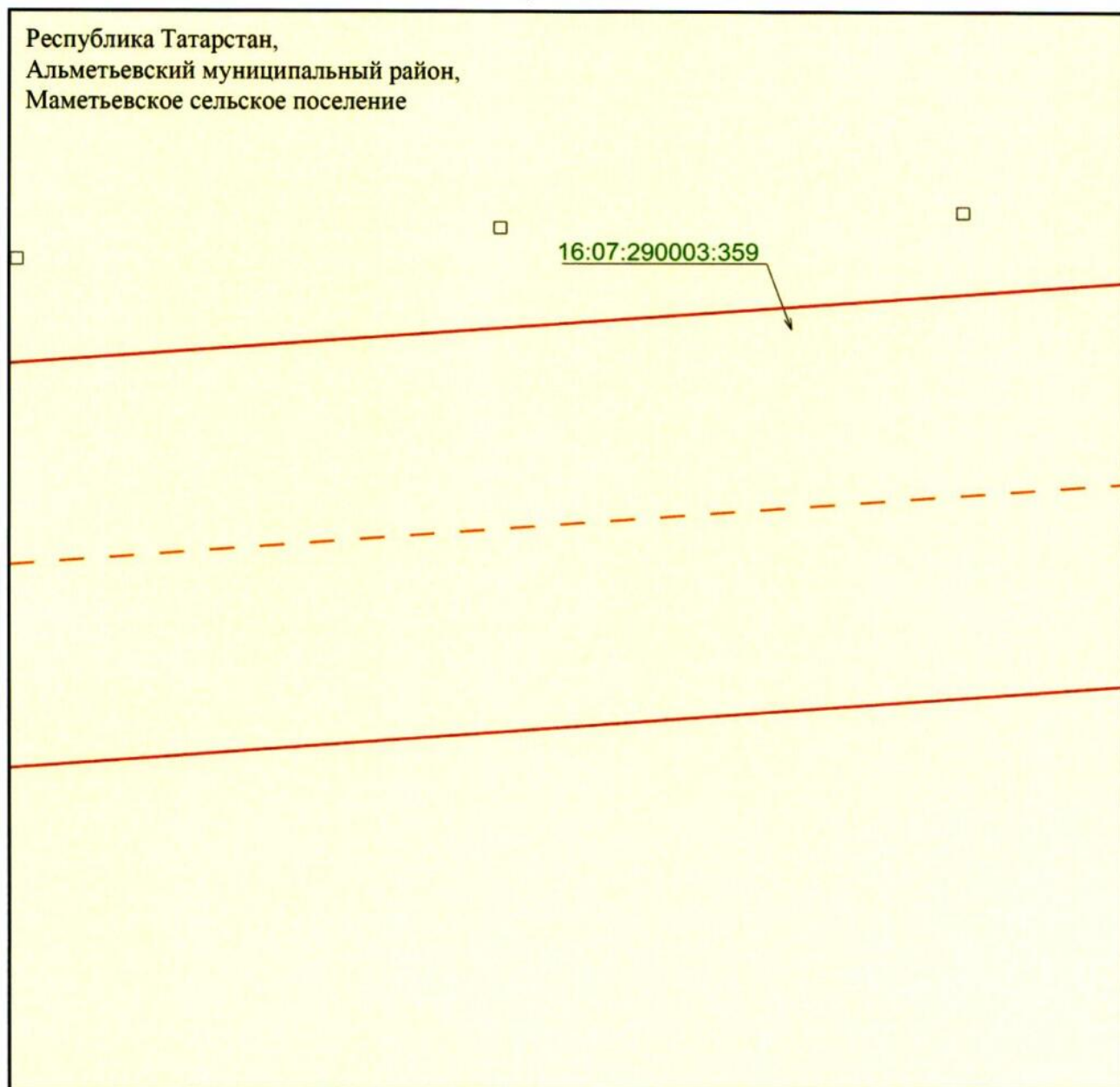
Масштаб 1 : 500

Используемые условные знаки и обозначения:

- 29 – обозначение характерной точки границ объекта
- — граница объекта
- — ось инженерного сооружения
- — земельный участок
- — граница сельского, городского поселения
- — граница кадастрового квартала
- 16:07:290003:359 – кадастровый номер земельного участка
- 16:07:290003 – кадастровый номер квартала.

Схема расположения границ публичного сервитута
в целях эксплуатации линейного объекта электросетевого хозяйства регионального
значения «ВЛ 35 кВ «17 – 20»

Лист 1, выноска 39



Масштаб 1 : 500

Используемые условные знаки и обозначения:




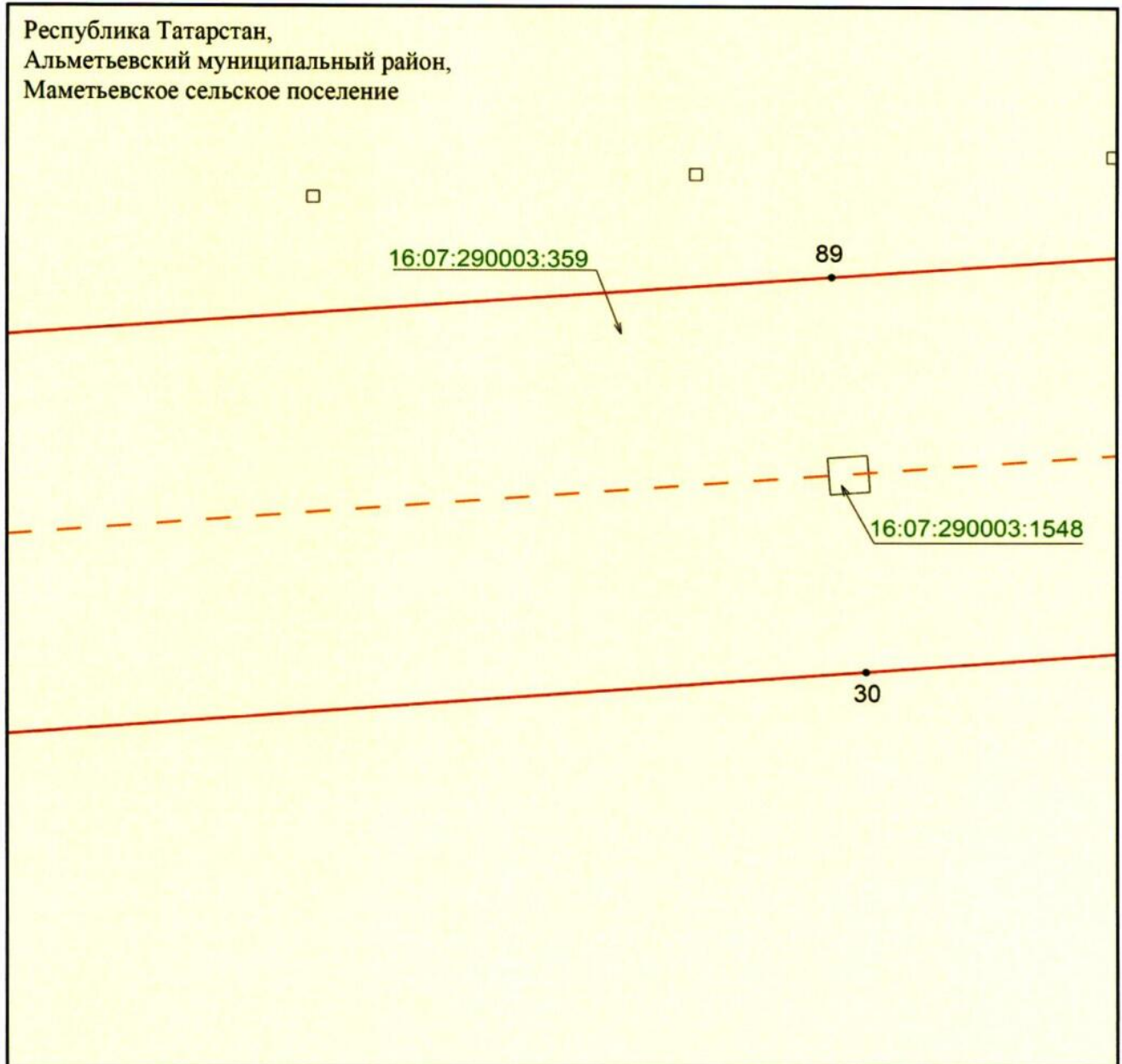
-  – граница объекта
-  – ось инженерного сооружения
-  – земельный участок
- 16:07:290003:359 – кадастровый номер земельного участка.

Схема расположения границ публичного сервитута
в целях эксплуатации линейного объекта электросетевого хозяйства регионального
значения «ВЛ 35 кВ «17 – 20»

Лист 1, выноска 40



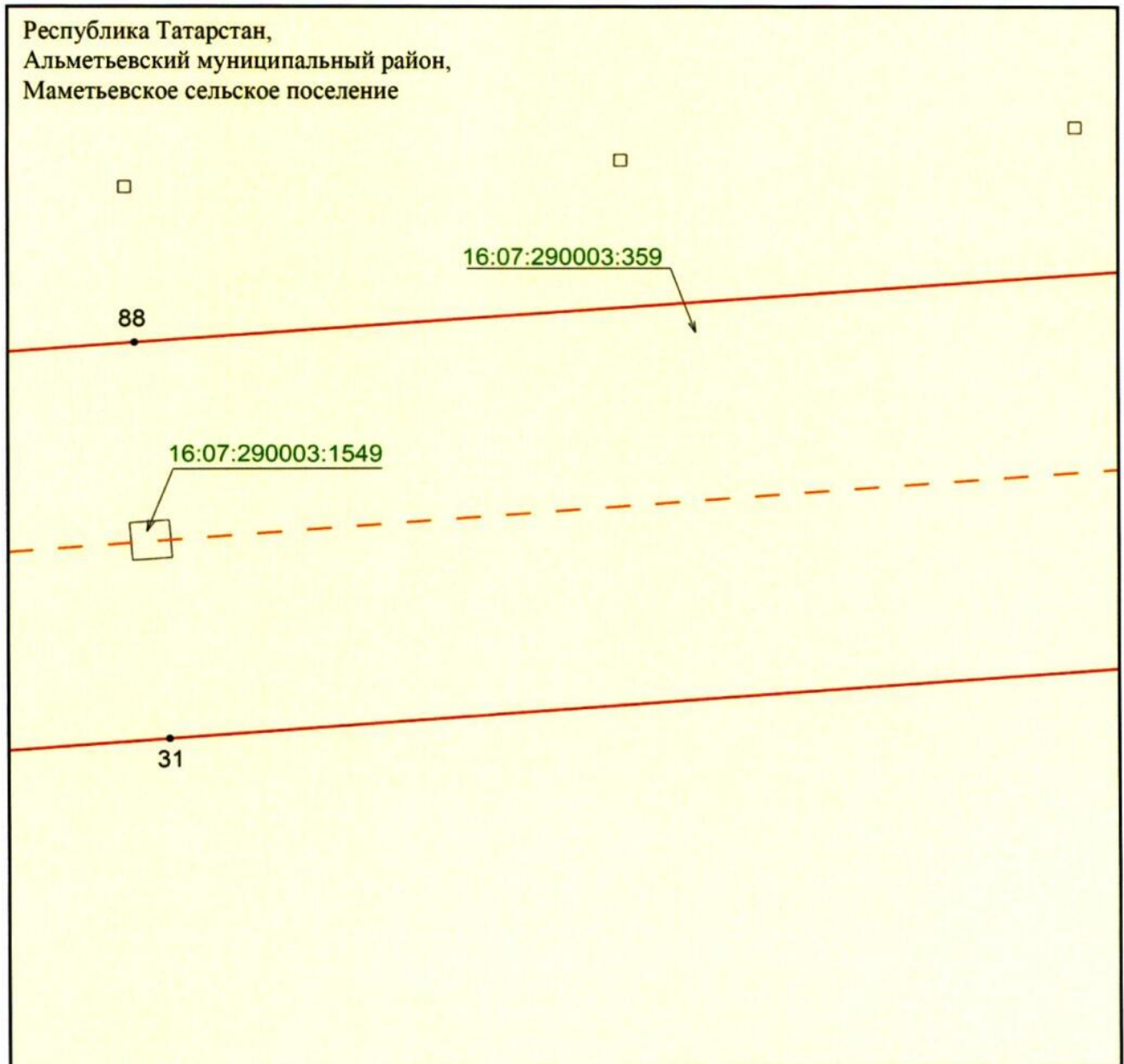
Масштаб 1 : 500

Используемые условные знаки и обозначения:

- 30 – обозначение характерной точки границ объекта
- — граница объекта
- - - - - ось инженерного сооружения
- — земельный участок
- 16:07:290003:359 — кадастровый номер земельного участка.

Схема расположения границ публичного сервитута
в целях эксплуатации линейного объекта электросетевого хозяйства регионального
значения «ВЛ 35 кВ «17 – 20»

Лист 1, выноска 41



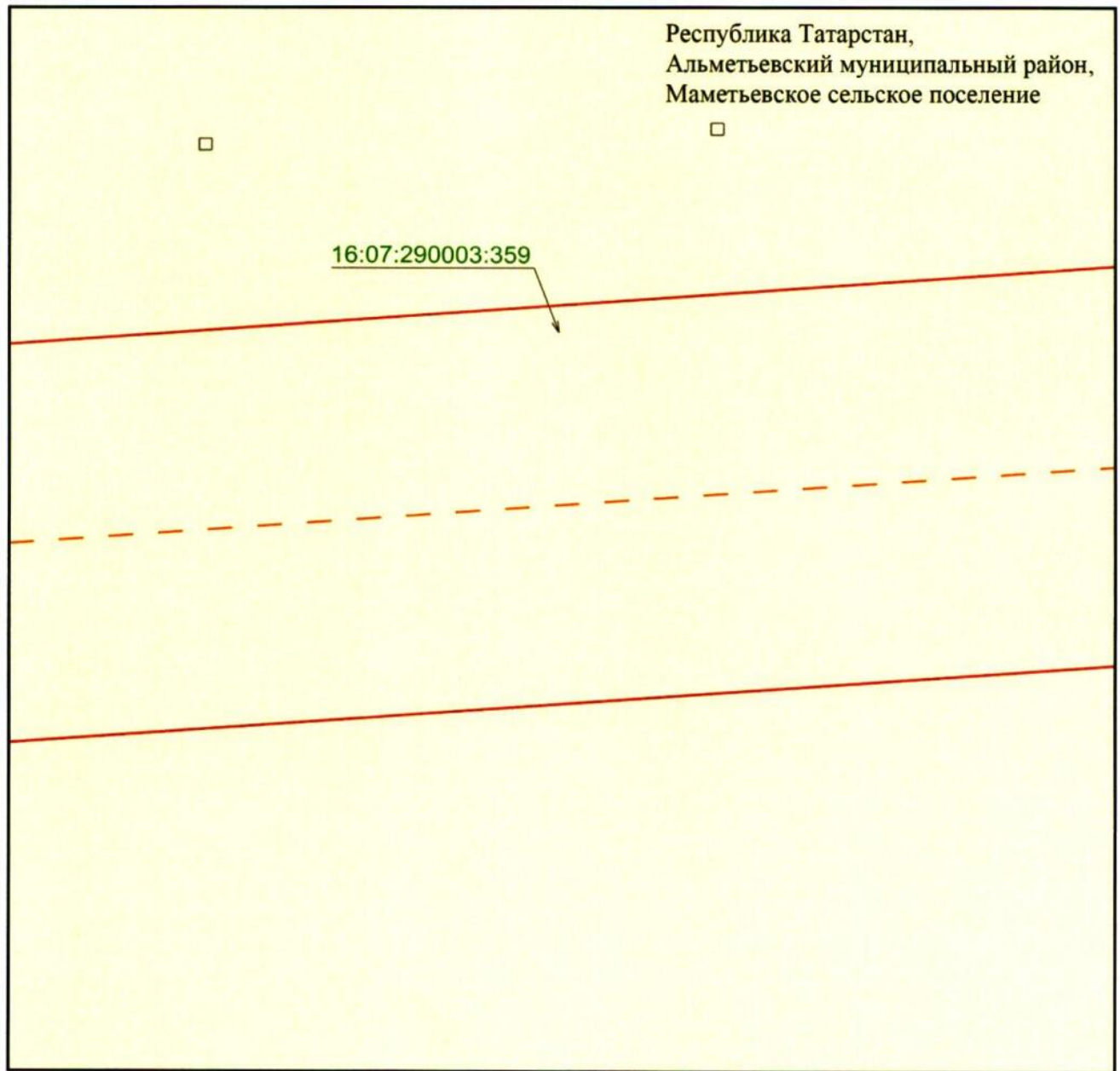
Масштаб 1 : 500

Используемые условные знаки и обозначения:

- 31 – обозначение характерной точки границ объекта
- — — — — граница объекта
- — — — — ось инженерного сооружения
- — земельный участок
- 16.07.290003.359 — кадастровый номер земельного участка.

Схема расположения границ публичного сервитута
в целях эксплуатации линейного объекта электросетевого хозяйства регионального
значения «ВЛ 35 кВ «17 – 20»

Лист 1, выноска 42



Масштаб 1 : 500

Используемые условные знаки и обозначения:




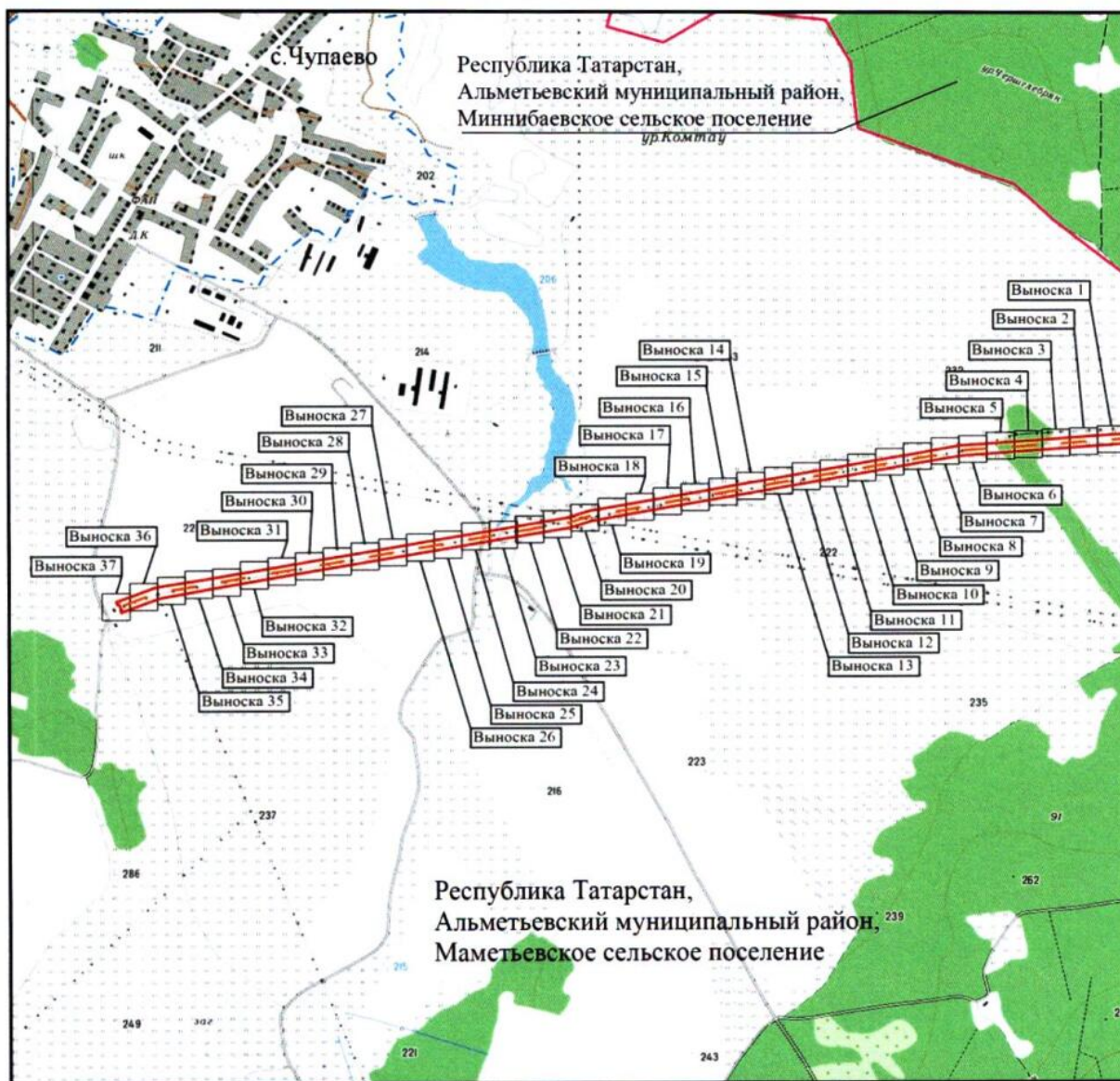
-  – граница объекта
-  – ось инженерного сооружения
-  – земельный участок
- 16:07:290003:359 – кадастровый номер земельного участка.

Схема расположения границ публичного сервитута
в целях эксплуатации линейного объекта электросетевого хозяйства регионального
значения «ВЛ 35 кВ «17 – 20»

Лист 2



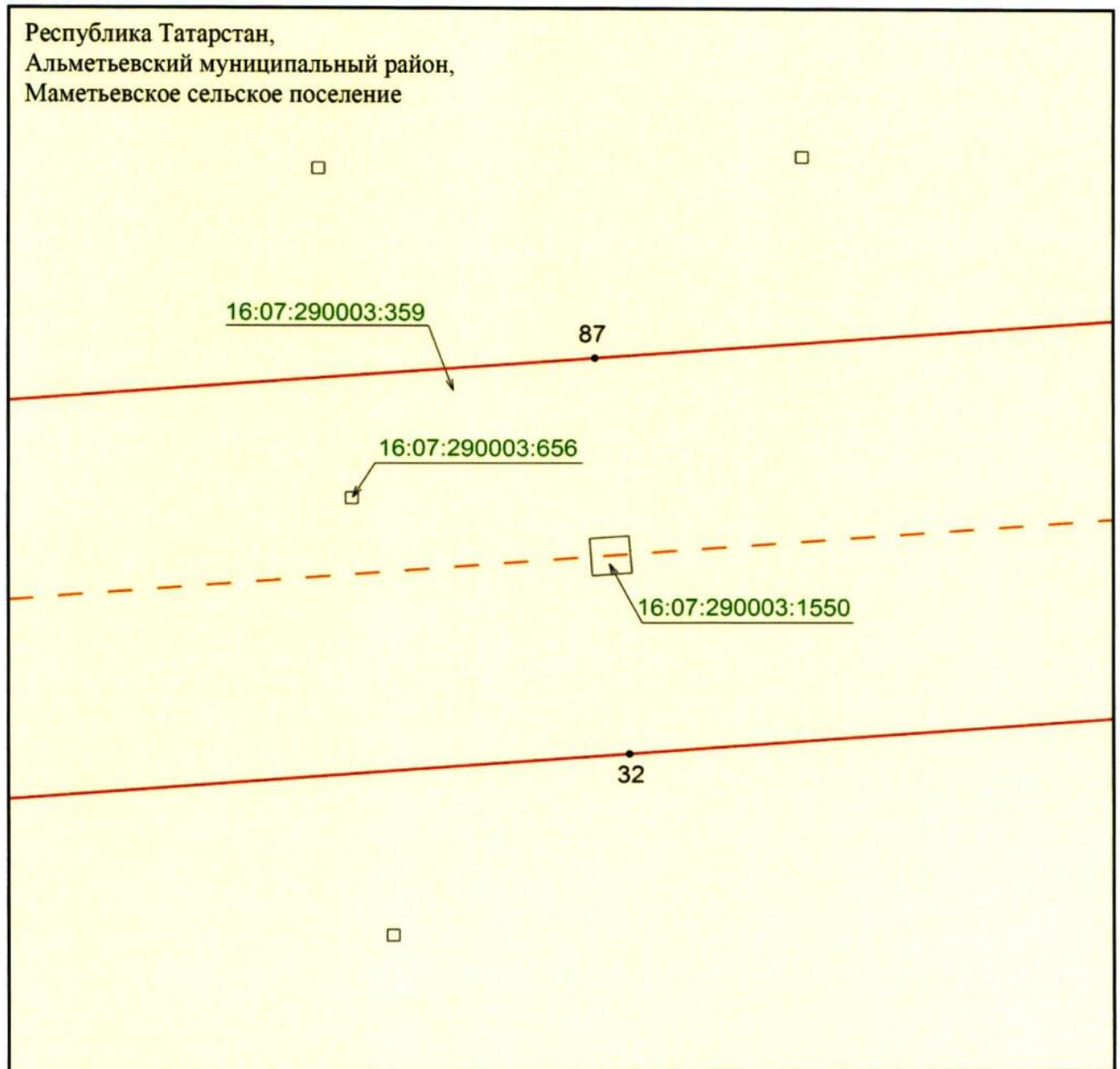
Масштаб 1 : 20 000

Используемые условные знаки и обозначения:

- — граница объекта
- — ось инженерного сооружения
- — граница сельского, городского поселения
- • — — граница населенного пункта.

Схема расположения границ публичного сервитута
в целях эксплуатации линейного объекта электросетевого хозяйства регионального
значения «ВЛ 35 кВ «17 – 20»

Лист 2, выноска 1



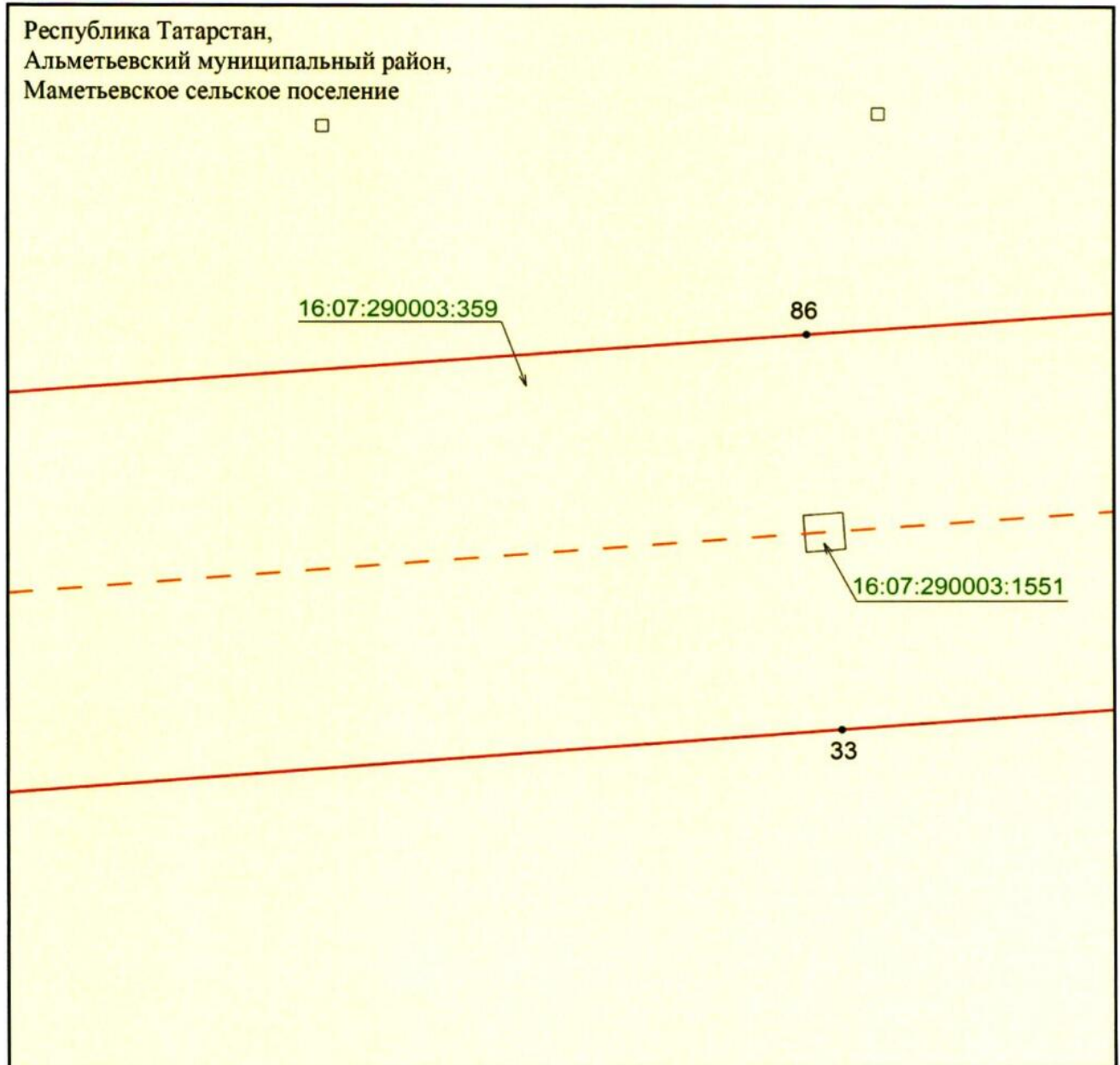
Масштаб 1 : 500

Используемые условные знаки и обозначения:

- 32 – обозначение характерной точки границ объекта
- — граница объекта
- - - - ось инженерного сооружения
- – земельный участок
- 16:07:290003:359 – кадастровый номер земельного участка.

Схема расположения границ публичного сервитута
в целях эксплуатации линейного объекта электросетевого хозяйства регионального
значения «ВЛ 35 кВ «17 – 20»

Лист 2, выноска 2



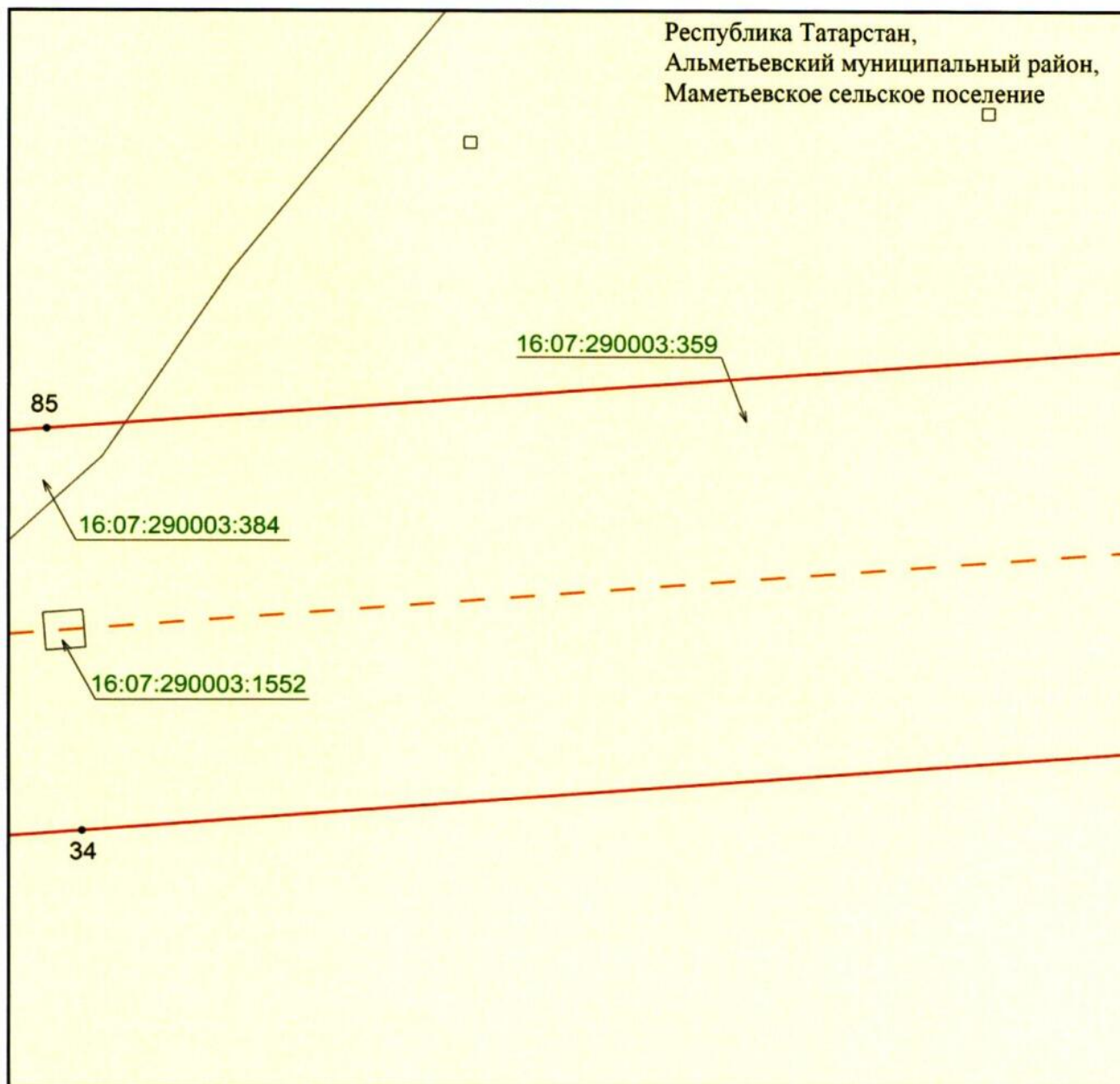
Масштаб 1 : 500

Используемые условные знаки и обозначения:

- 33 – обозначение характерной точки границ объекта
- — граница объекта
- - - - ось инженерного сооружения
- – земельный участок
- 16:07:290003:359 – кадастровый номер земельного участка.

Схема расположения границ публичного сервитута
в целях эксплуатации линейного объекта электросетевого хозяйства регионального
значения «ВЛ 35 кВ «17 – 20»

Лист 2, выноска 3



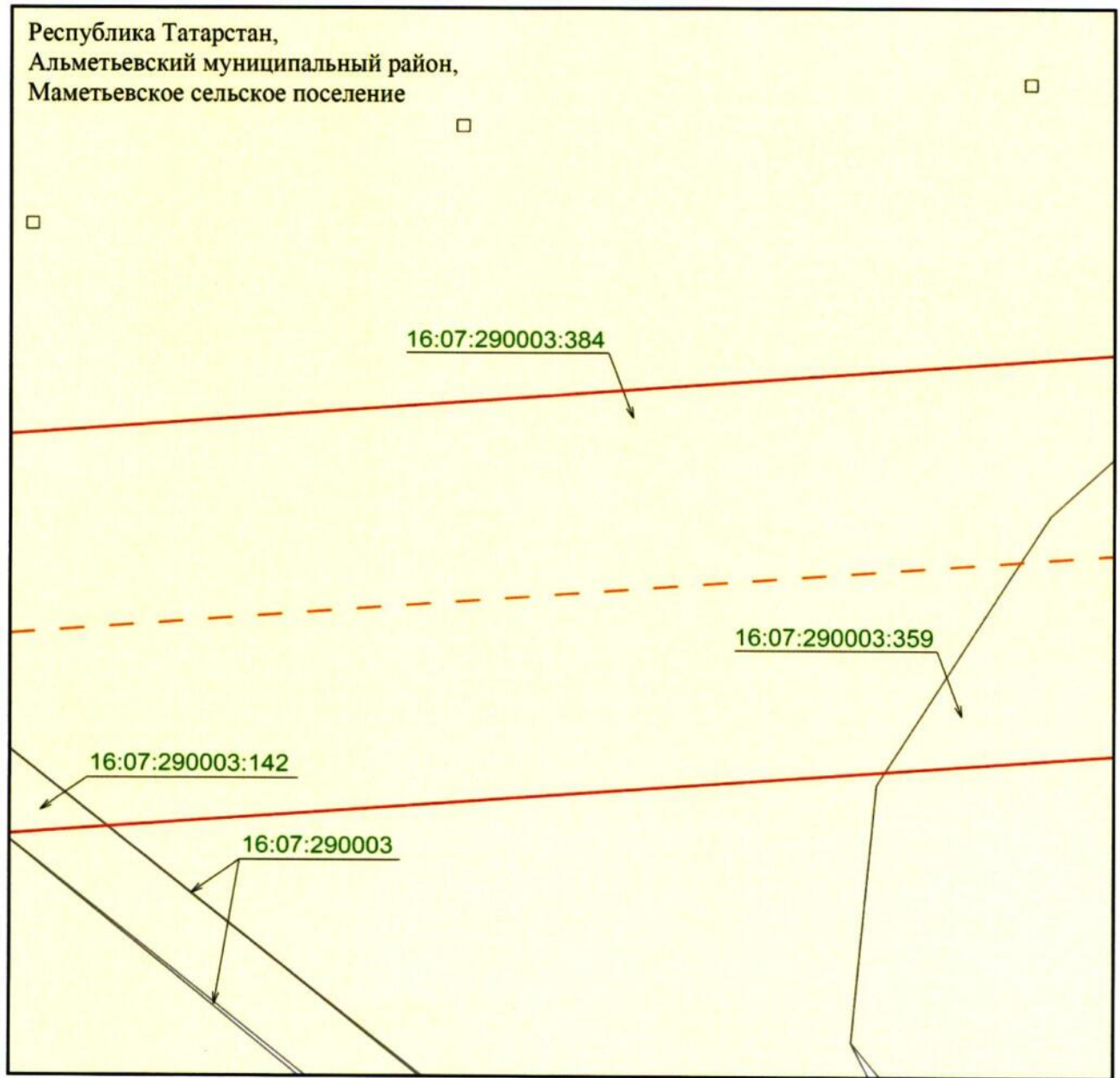
Масштаб 1 : 500

Используемые условные знаки и обозначения:

- 34 – обозначение характерной точки границ объекта
- граница объекта
- - - - - ось инженерного сооружения
- земельный участок
- 16:07:290003:359 – кадастровый номер земельного участка.

Схема расположения границ публичного сервитута
в целях эксплуатации линейного объекта электросетевого хозяйства регионального
значения «ВЛ 35 кВ «17 – 20»

Лист 2, выноска 4



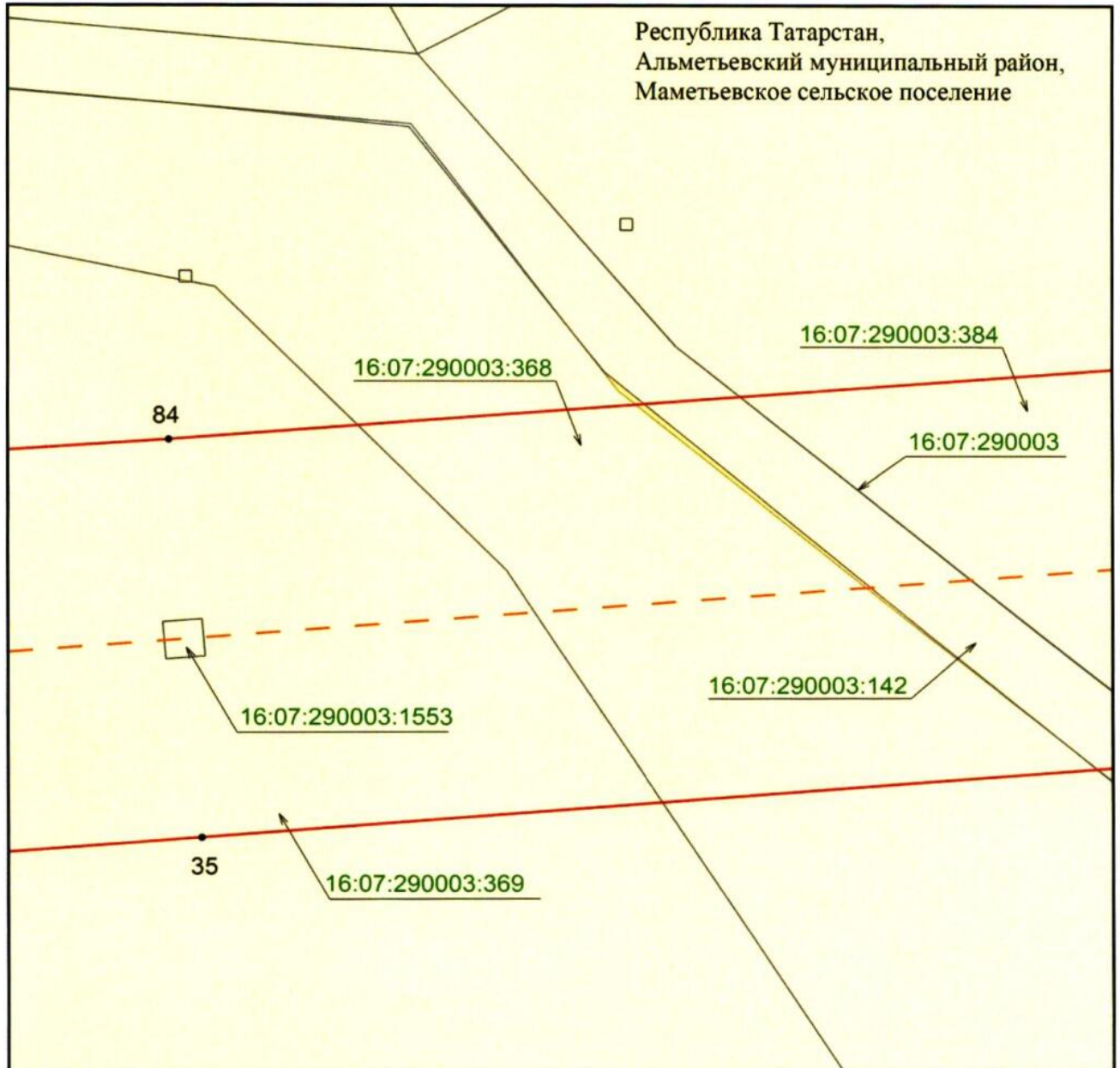
Масштаб 1 : 500

Используемые условные знаки и обозначения:

- — граница объекта
- - - — ось инженерного сооружения
- земельный участок
- 16:07:290003:359 — кадастровый номер земельного участка
- 16:07:290003 — кадастровый номер квартала.

Схема расположения границ публичного сервитута
в целях эксплуатации линейного объекта электросетевого хозяйства регионального
значения «ВЛ 35 кВ «17 – 20»

Лист 2, выноска 5



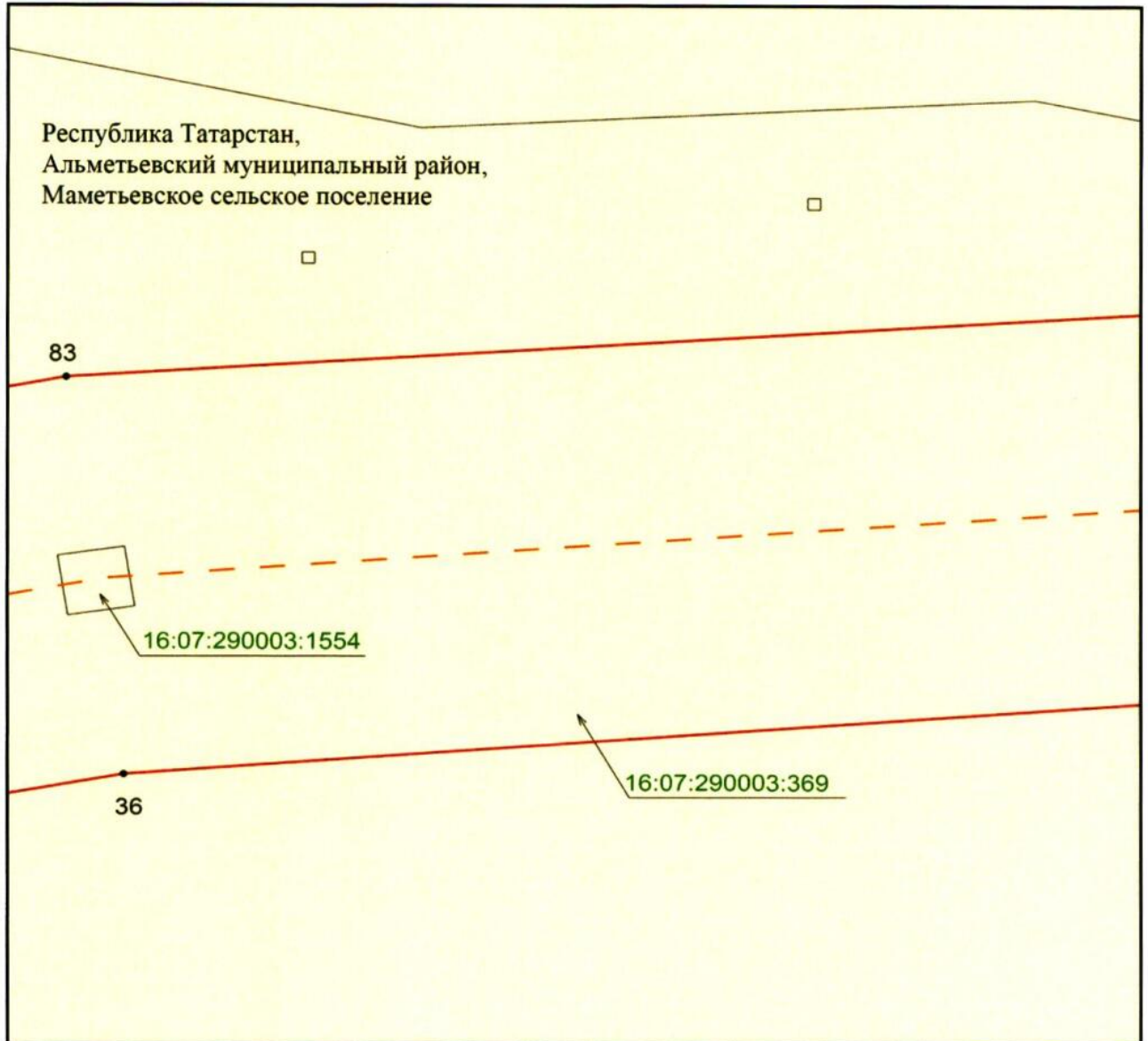
Масштаб 1 : 500

Используемые условные знаки и обозначения:

- 35 – обозначение характерной точки границ объекта
- — граница объекта
- — ось инженерного сооружения
- — земельный участок
- 16:07:290003:369 — кадастровый номер земельного участка
- 16:07:290003 — кадастровый номер квартала.

Схема расположения границ публичного сервитута
в целях эксплуатации линейного объекта электросетевого хозяйства регионального
значения «ВЛ 35 кВ «17 – 20»

Лист 2, выноски 6



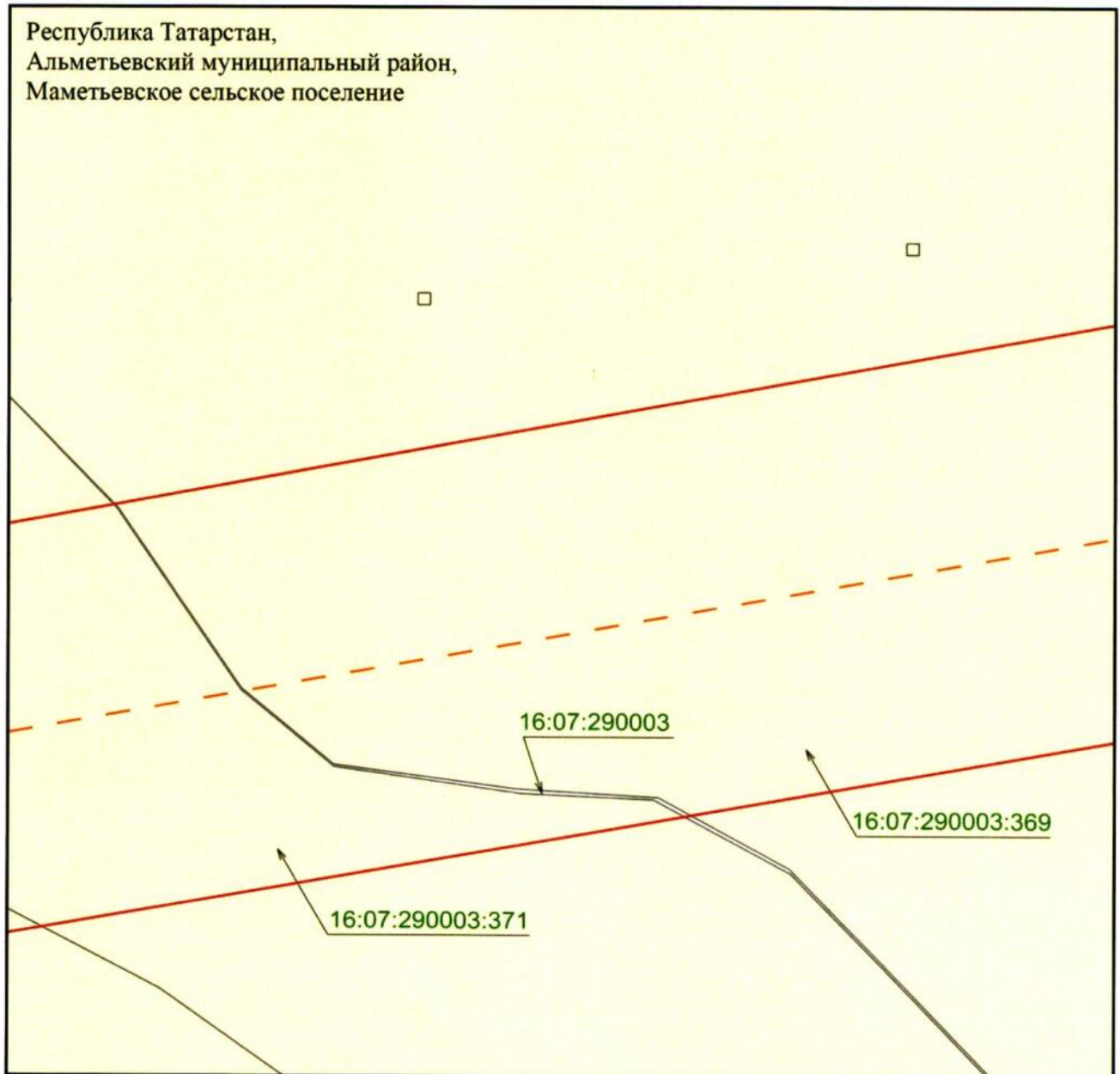
Масштаб 1 : 500

Используемые условные знаки и обозначения:

- 36 – обозначение характерной точки границ объекта
- — — — — граница объекта
- — — — — ось инженерного сооружения
- — земельный участок
- 16:07:290003:369 — кадастровый номер земельного участка.

Схема расположения границ публичного сервитута
в целях эксплуатации линейного объекта электросетевого хозяйства регионального
значения «ВЛ 35 кВ «17 – 20»

Лист 2, выноска 7



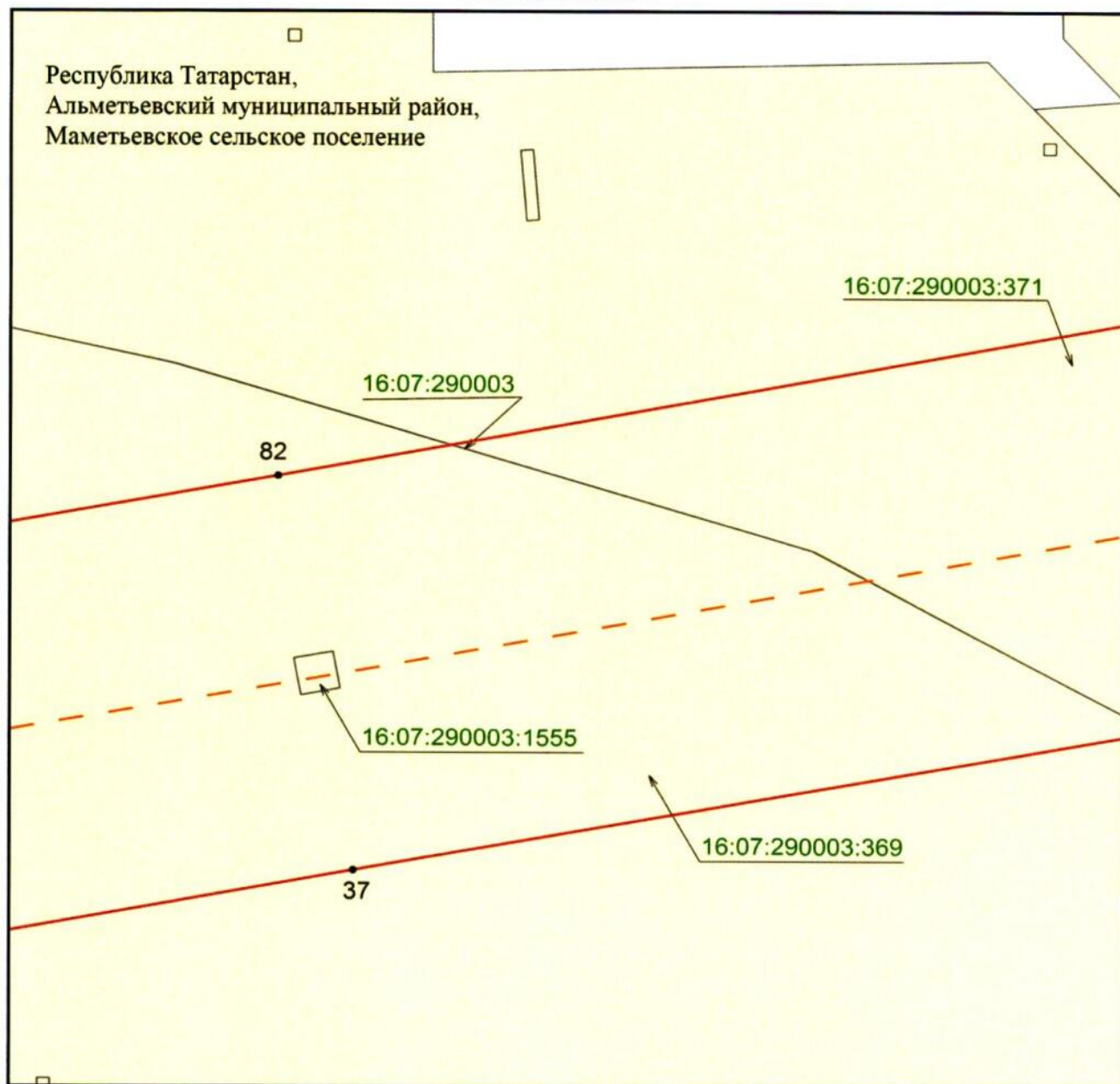
Масштаб 1 : 500

Используемые условные знаки и обозначения:

- — граница объекта
- - - — ось инженерного сооружения
- земельный участок
- 16:07:290003:369 — кадастровый номер земельного участка
- 16:07:290003 — кадастровый номер квартала.

Схема расположения границ публичного сервитута
в целях эксплуатации линейного объекта электросетевого хозяйства регионального
значения «ВЛ 35 кВ «17 – 20»

Лист 2, выноска 8



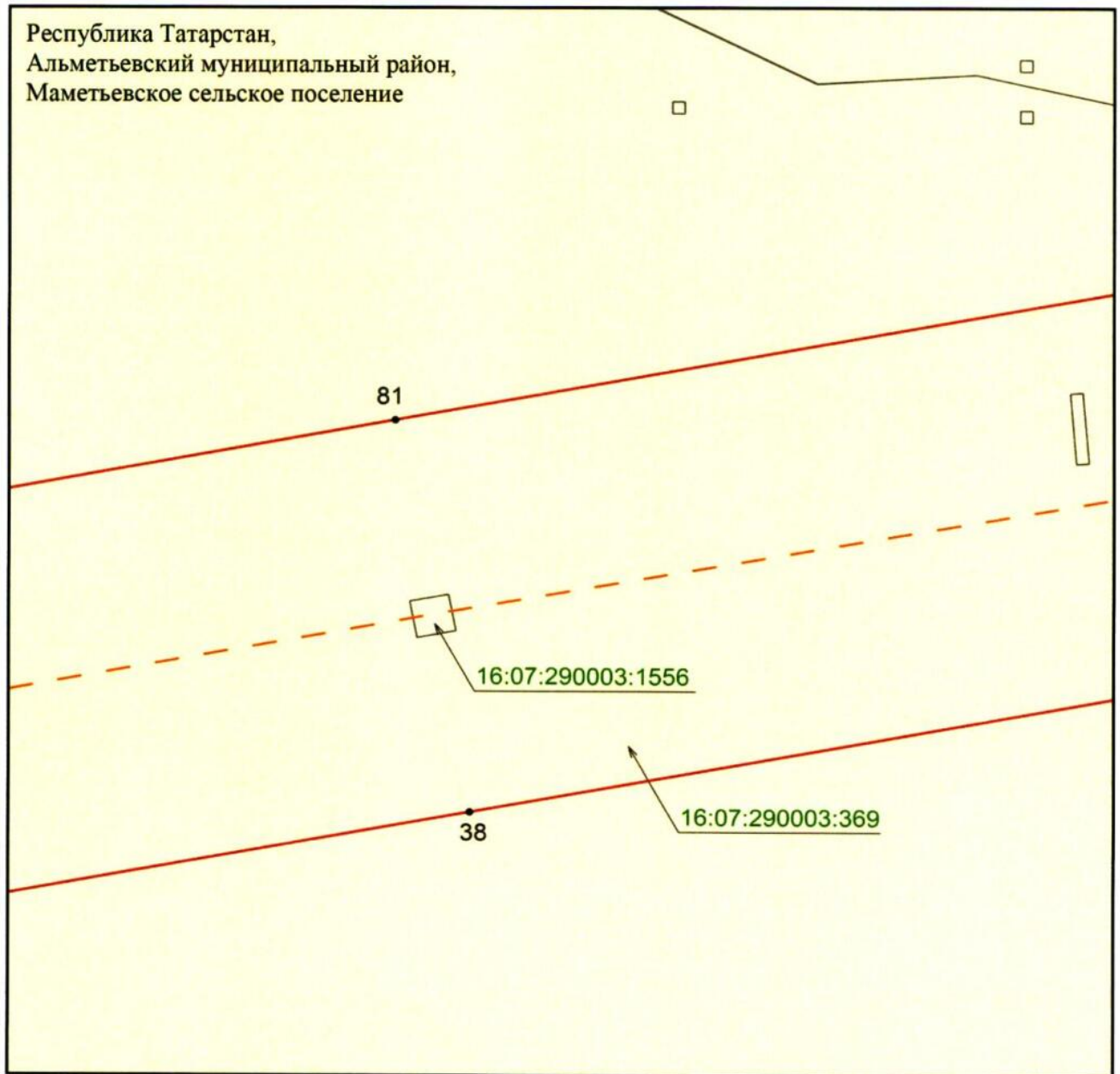
Масштаб 1 : 500

Используемые условные знаки и обозначения:

- 37 – обозначение характерной точки границ объекта
- — граница объекта
- - - - ось инженерного сооружения
- — земельный участок
- 16:07:290003:369 – кадастровый номер земельного участка
- 16:07:290003 – кадастровый номер квартала.

Схема расположения границ публичного сервитута
в целях эксплуатации линейного объекта электросетевого хозяйства регионального
значения «ВЛ 35 кВ «17 – 20»

Лист 2, выноска 9



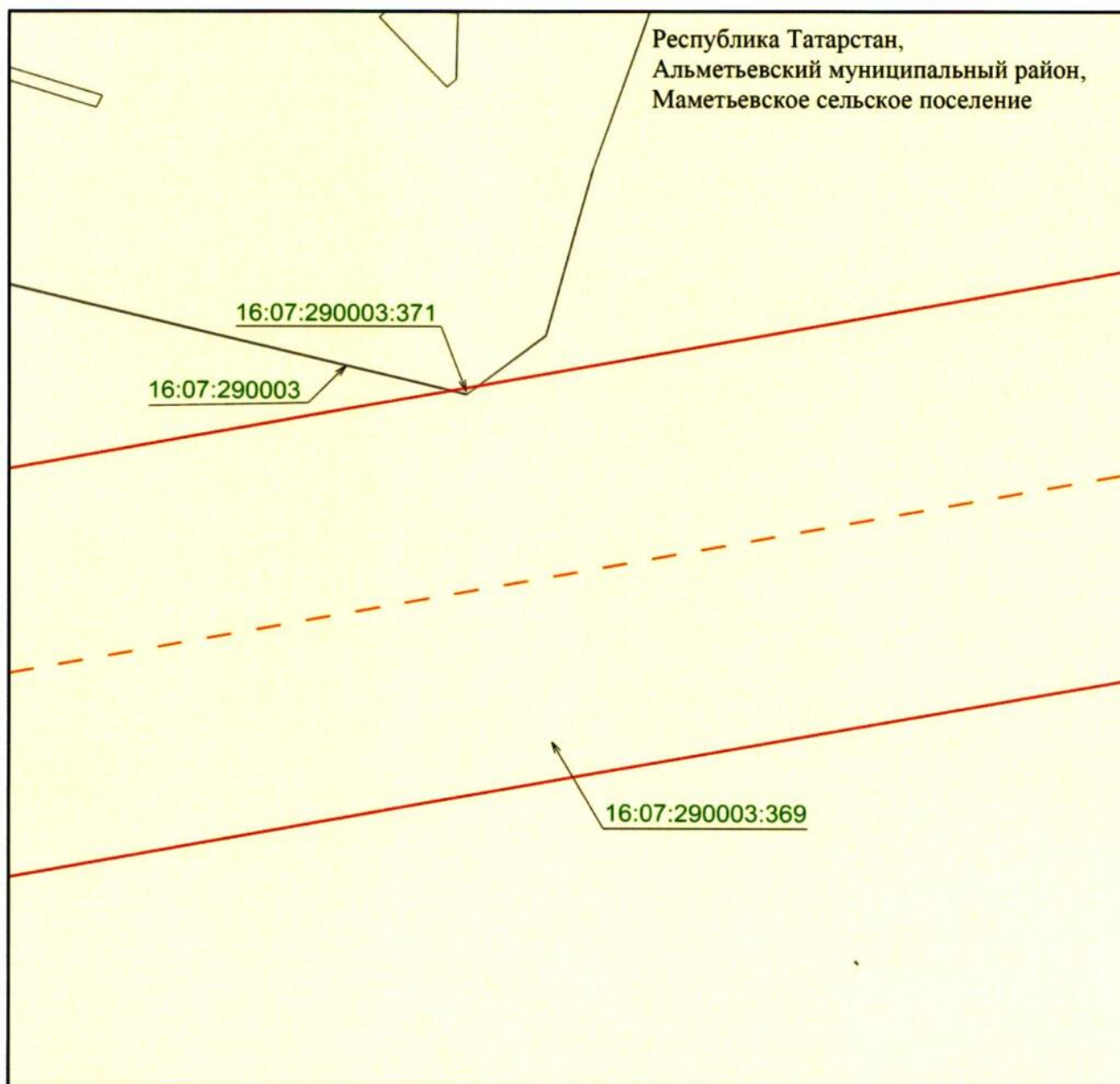
Масштаб 1 : 500

Используемые условные знаки и обозначения:

- 38 – обозначение характерной точки границ объекта
- — — — — граница объекта
- — — — — ось инженерного сооружения
- — земельный участок
- 16:07:290003:369 – кадастровый номер земельного участка
- 16:07:290003 – кадастровый номер квартала.

Схема расположения границ публичного сервитута
в целях эксплуатации линейного объекта электросетевого хозяйства регионального
значения «ВЛ 35 кВ «17 – 20»

Лист 2, выноска 10



Масштаб 1 : 500

Используемые условные знаки и обозначения:




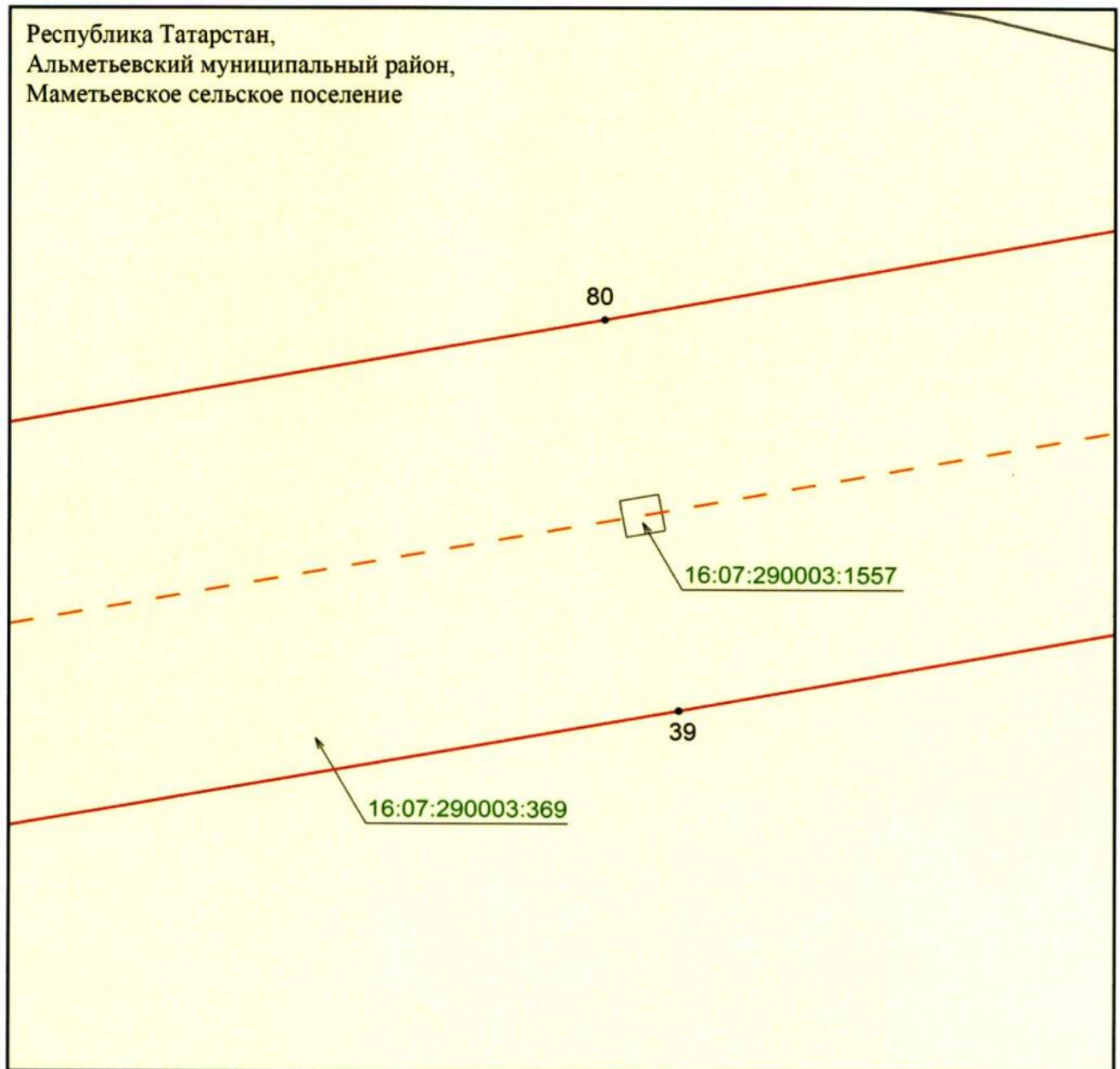
-  – граница объекта
-  – ось инженерного сооружения
-  – земельный участок
- 16:07:290003:369 – кадастровый номер земельного участка
- 16:07:290003 – кадастровый номер квартала.

Схема расположения границ публичного сервитута
в целях эксплуатации линейного объекта электросетевого хозяйства регионального
значения «ВЛ 35 кВ «17 – 20»

Лист 2, выноска 11



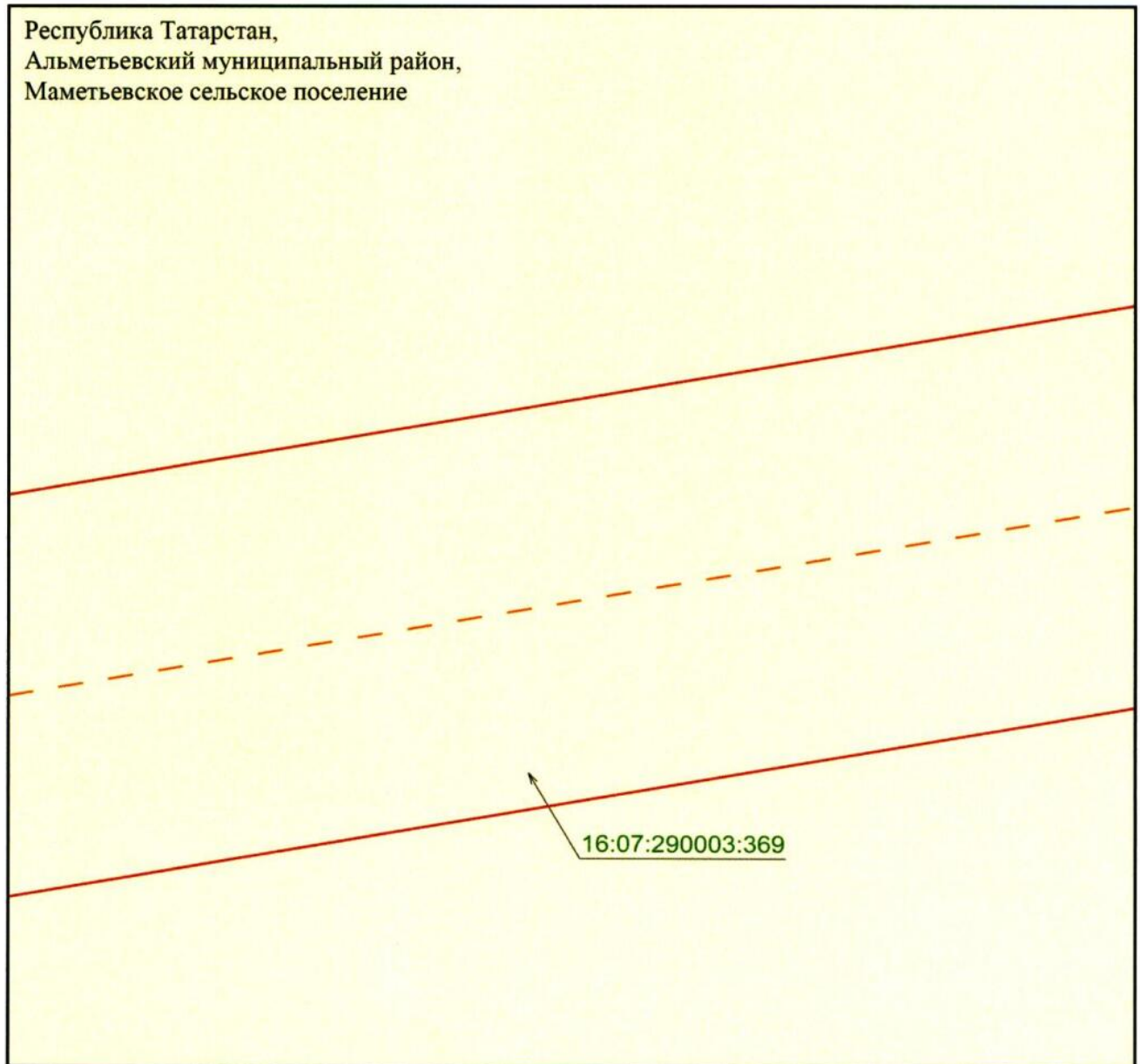
Масштаб 1 : 500

Используемые условные знаки и обозначения:

- 39 – обозначение характерной точки границ объекта
- — граница объекта
- - - - - ось инженерного сооружения
- – земельный участок
- 16:07:290003:369 – кадастровый номер земельного участка.

Схема расположения границ публичного сервитута
в целях эксплуатации линейного объекта электросетевого хозяйства регионального
значения «ВЛ 35 кВ «17 – 20»

Лист 2, выноска 12



Масштаб 1 : 500

Используемые условные знаки и обозначения:




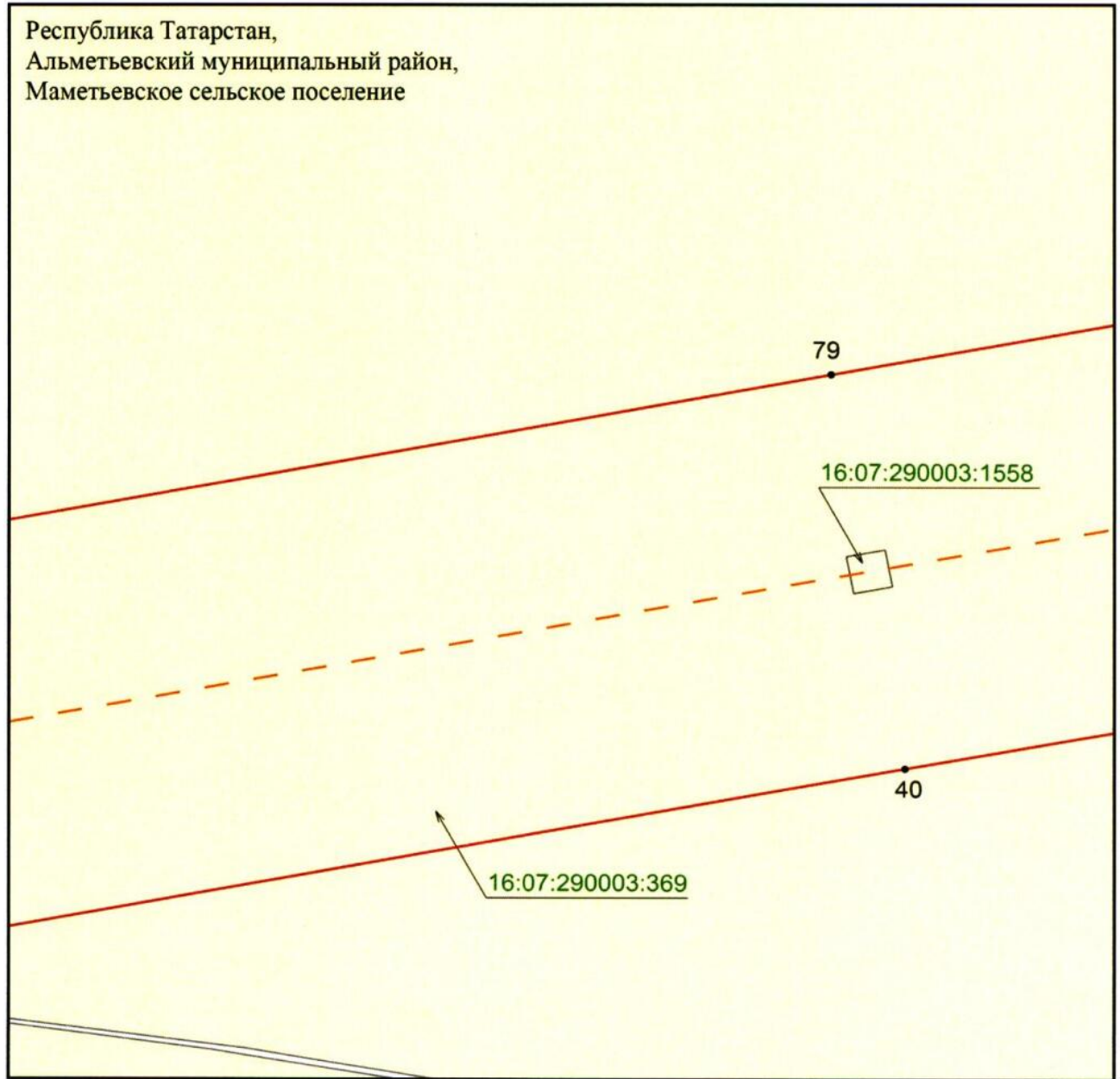
-  – граница объекта
-  – ось инженерного сооружения
-  – земельный участок
- 16:07:290003:369 – кадастровый номер земельного участка.

Схема расположения границ публичного сервитута
в целях эксплуатации линейного объекта электросетевого хозяйства регионального
значения «ВЛ 35 кВ «17 – 20»

Лист 2, выноска 13



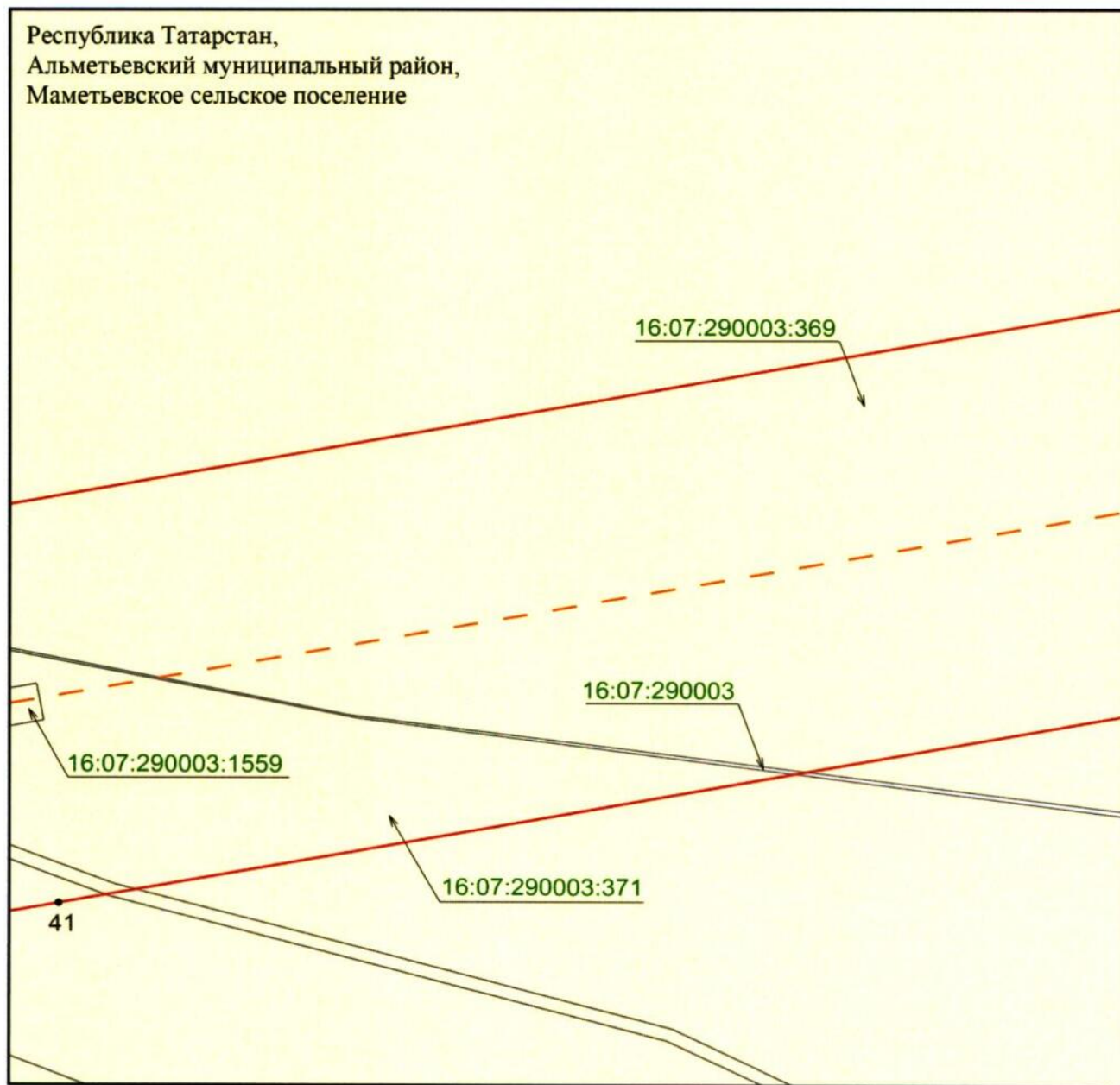
Масштаб 1 : 500

Используемые условные знаки и обозначения:

- 40 – обозначение характерной точки границ объекта
- — граница объекта
- - - - ось инженерного сооружения
- — земельный участок
- 16:07:290003:369 – кадастровый номер земельного участка.

Схема расположения границ публичного сервитута
в целях эксплуатации линейного объекта электросетевого хозяйства регионального
значения «ВЛ 35 кВ «17 – 20»

Лист 2, выноска 14



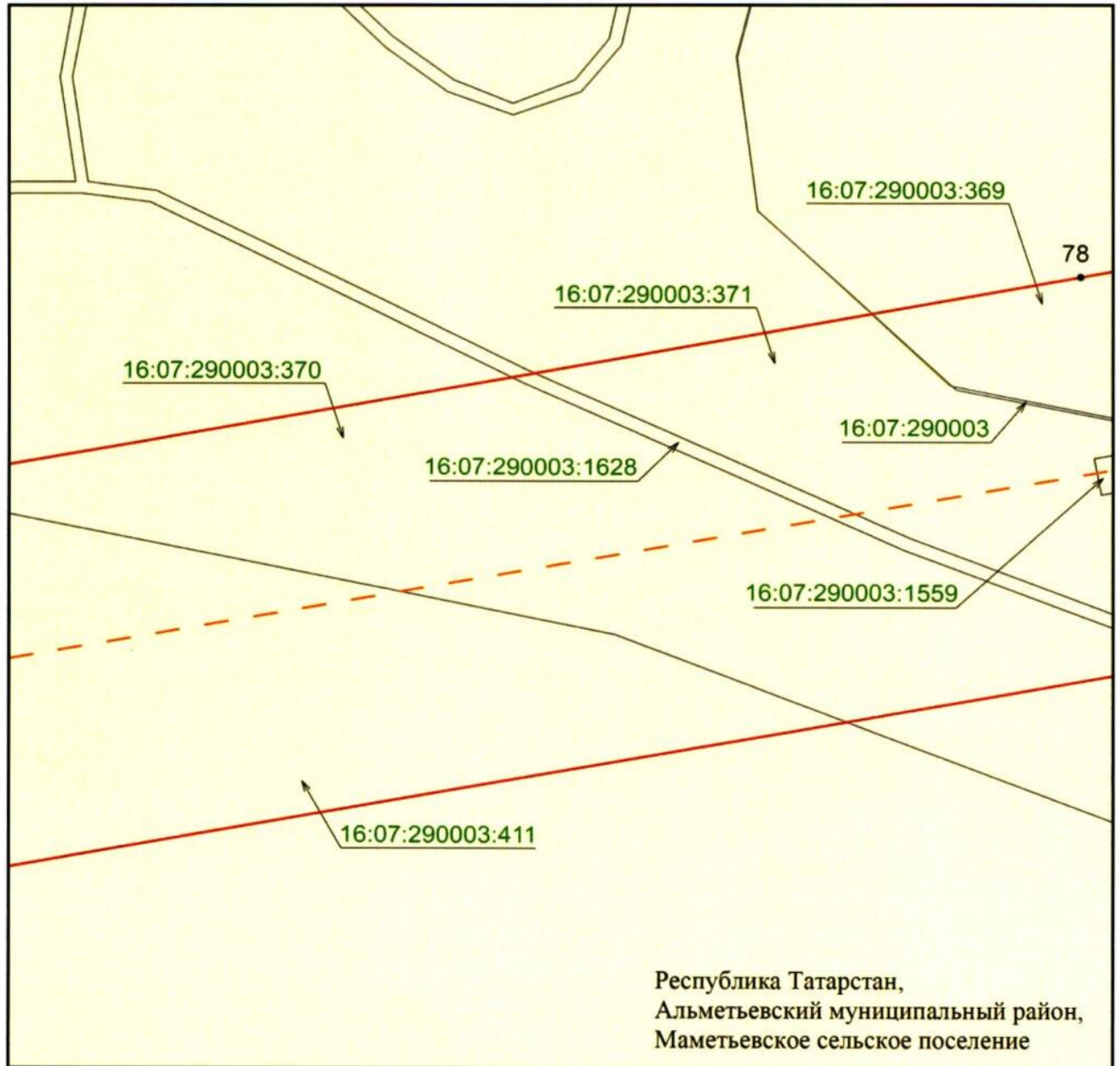
Масштаб 1 : 500

Используемые условные знаки и обозначения:

- 41 – обозначение характерной точки границ объекта
- — — — — граница объекта
- — — — — ось инженерного сооружения
- — земельный участок
- 16:07:290003:369 – кадастровый номер земельного участка
- 16:07:290003 – кадастровый номер квартала.

Схема расположения границ публичного сервитута
в целях эксплуатации линейного объекта электросетевого хозяйства регионального
значения «ВЛ 35 кВ «17 – 20»

Лист 2, выноска 15



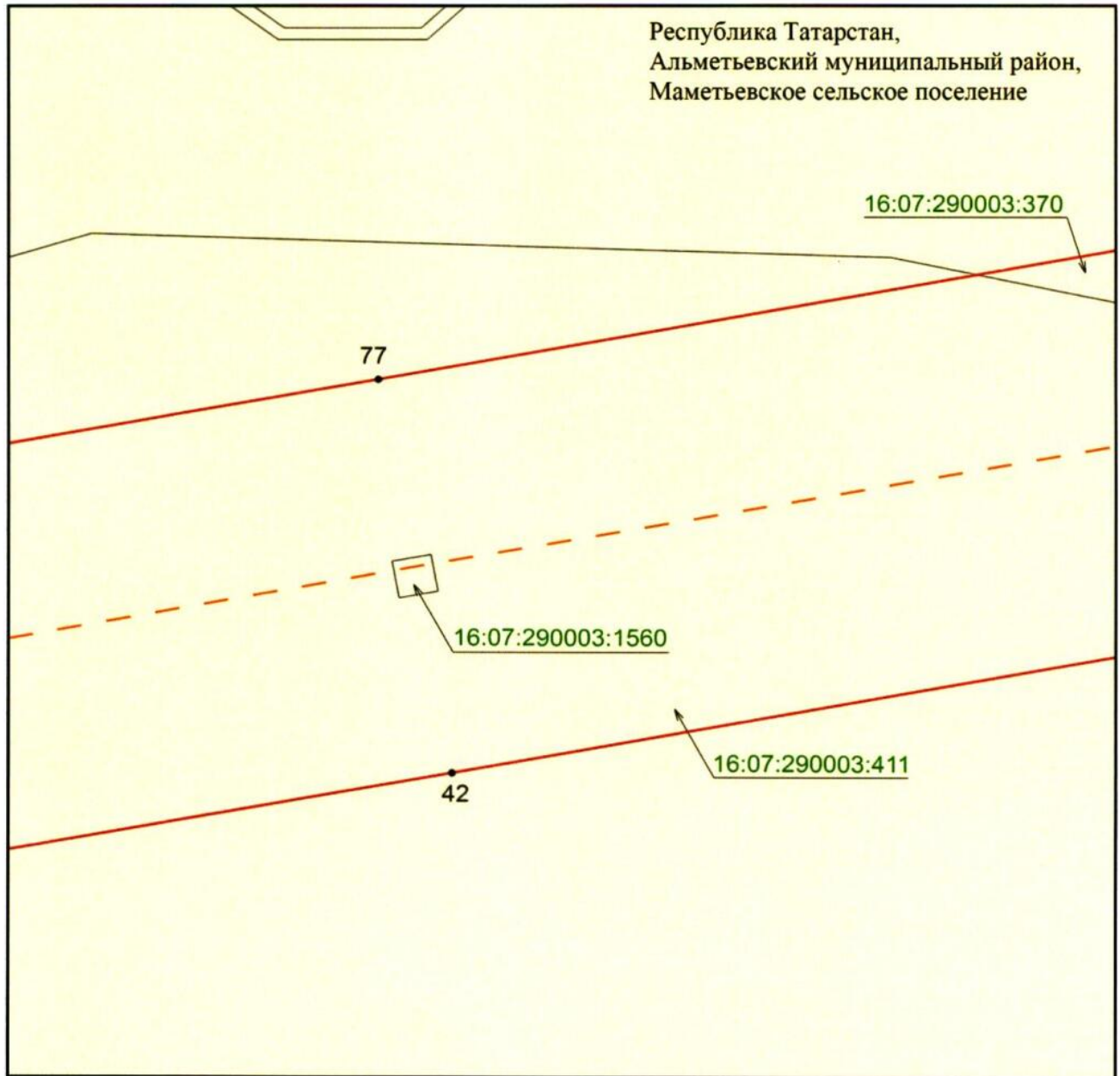
Масштаб 1 : 500

Используемые условные знаки и обозначения:

- 78 – обозначение характерной точки границ объекта
- граница объекта
- - - ось инженерного сооружения
- земельный участок
- 16:07:290003:369 – кадастровый номер земельного участка
- 16:07:290003 – кадастровый номер квартала.

Схема расположения границ публичного сервитута
в целях эксплуатации линейного объекта электросетевого хозяйства регионального
значения «ВЛ 35 кВ «17 – 20»

Лист 2, выноска 16



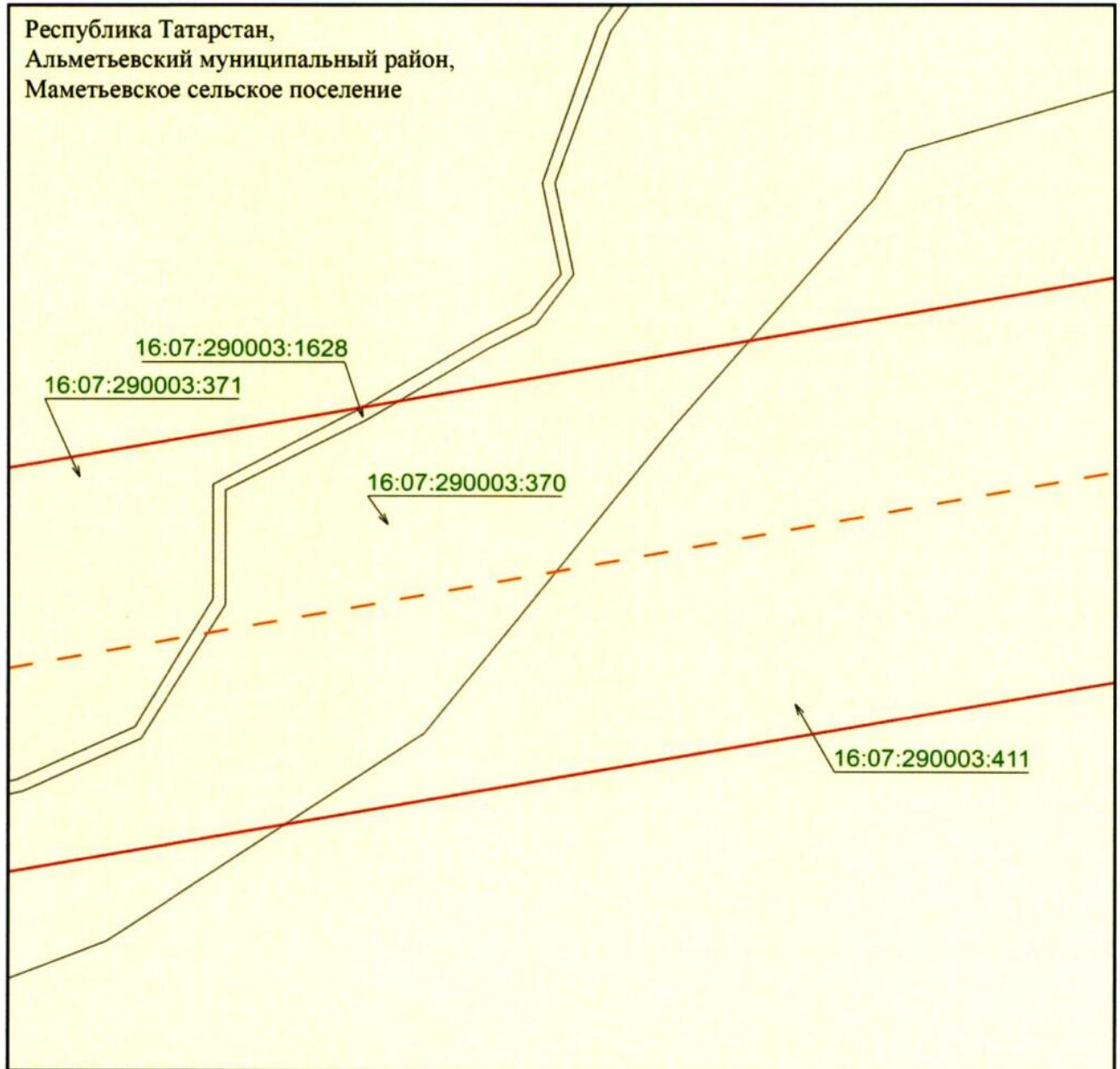
Масштаб 1 : 500

Используемые условные знаки и обозначения:

- 42 – обозначение характерной точки границ объекта
- — граница объекта
- - - - ось инженерного сооружения
- — земельный участок
- 16:07:290003:370 – кадастровый номер земельного участка.

Схема расположения границ публичного сервитута
в целях эксплуатации линейного объекта электросетевого хозяйства регионального
значения «ВЛ 35 кВ «17 – 20»

Лист 2, выноска 17



Масштаб 1 : 500

Используемые условные знаки и обозначения:




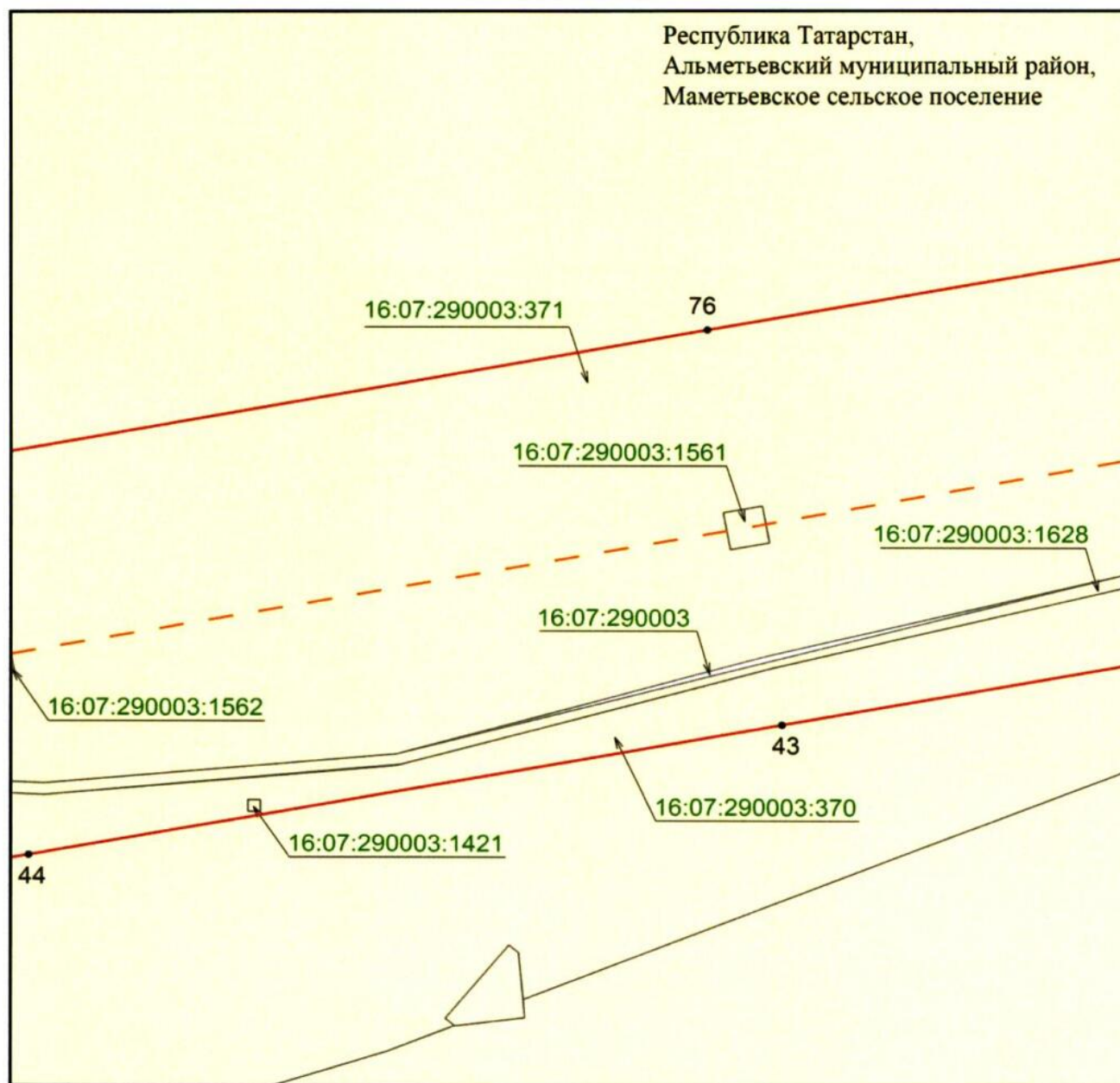
-  — граница объекта
-  — ось инженерного сооружения
-  — земельный участок
- 16:07:290003:371 — кадастровый номер земельного участка.

Схема расположения границ публичного сервитута
в целях эксплуатации линейного объекта электросетевого хозяйства регионального
значения «ВЛ 35 кВ «17 – 20»

Лист 2, выноска 18



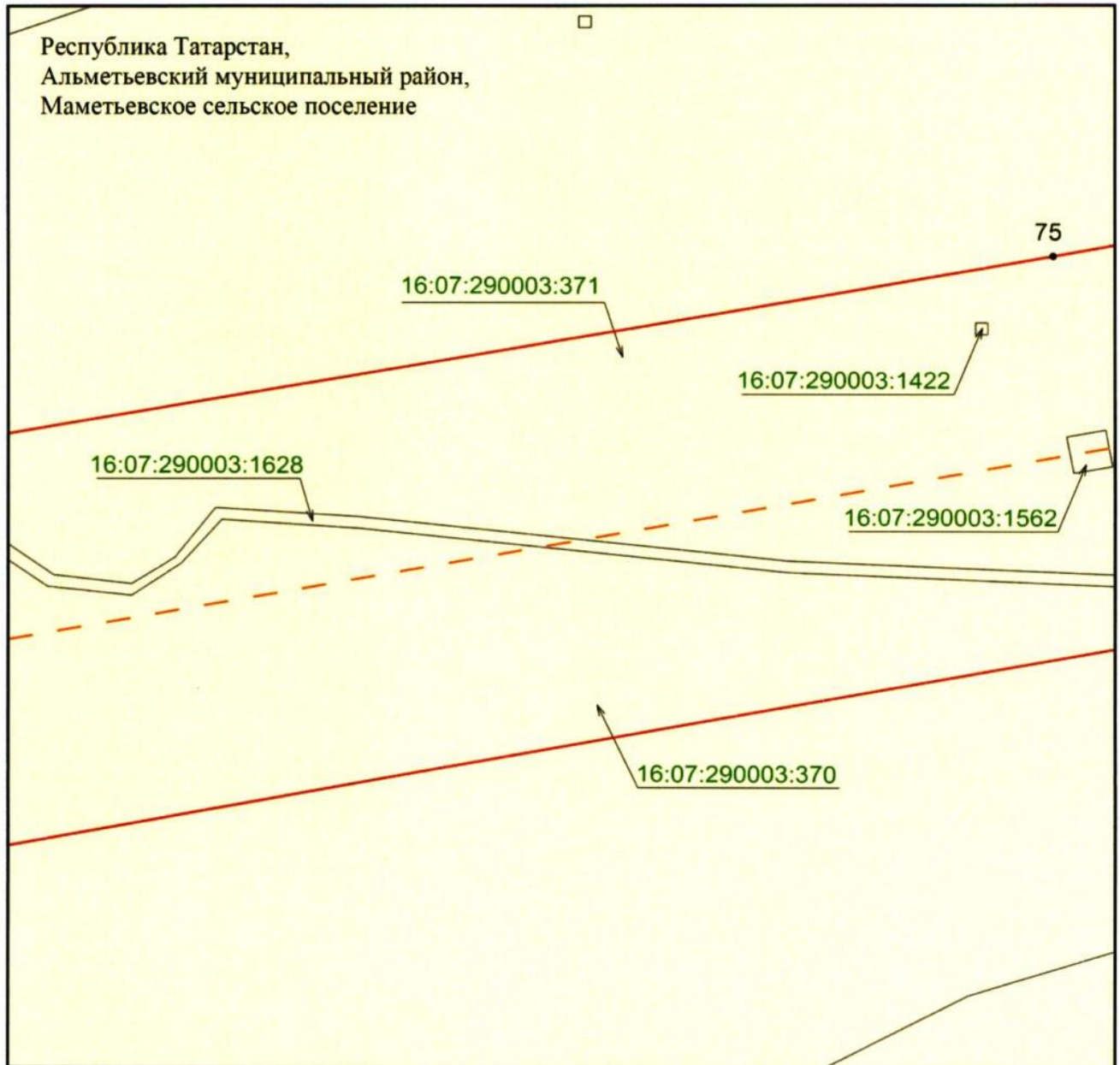
Масштаб 1 : 500

Используемые условные знаки и обозначения:

- 43 – обозначение характерной точки границ объекта
- граница объекта
- - - ось инженерного сооружения
- – земельный участок
- 16:07:290003:371 – кадастровый номер земельного участка
- 16:07:290003 – кадастровый номер квартала.

Схема расположения границ публичного сервитута
в целях эксплуатации линейного объекта электросетевого хозяйства регионального
значения «ВЛ 35 кВ «17 – 20»

Лист 2, выноска 19



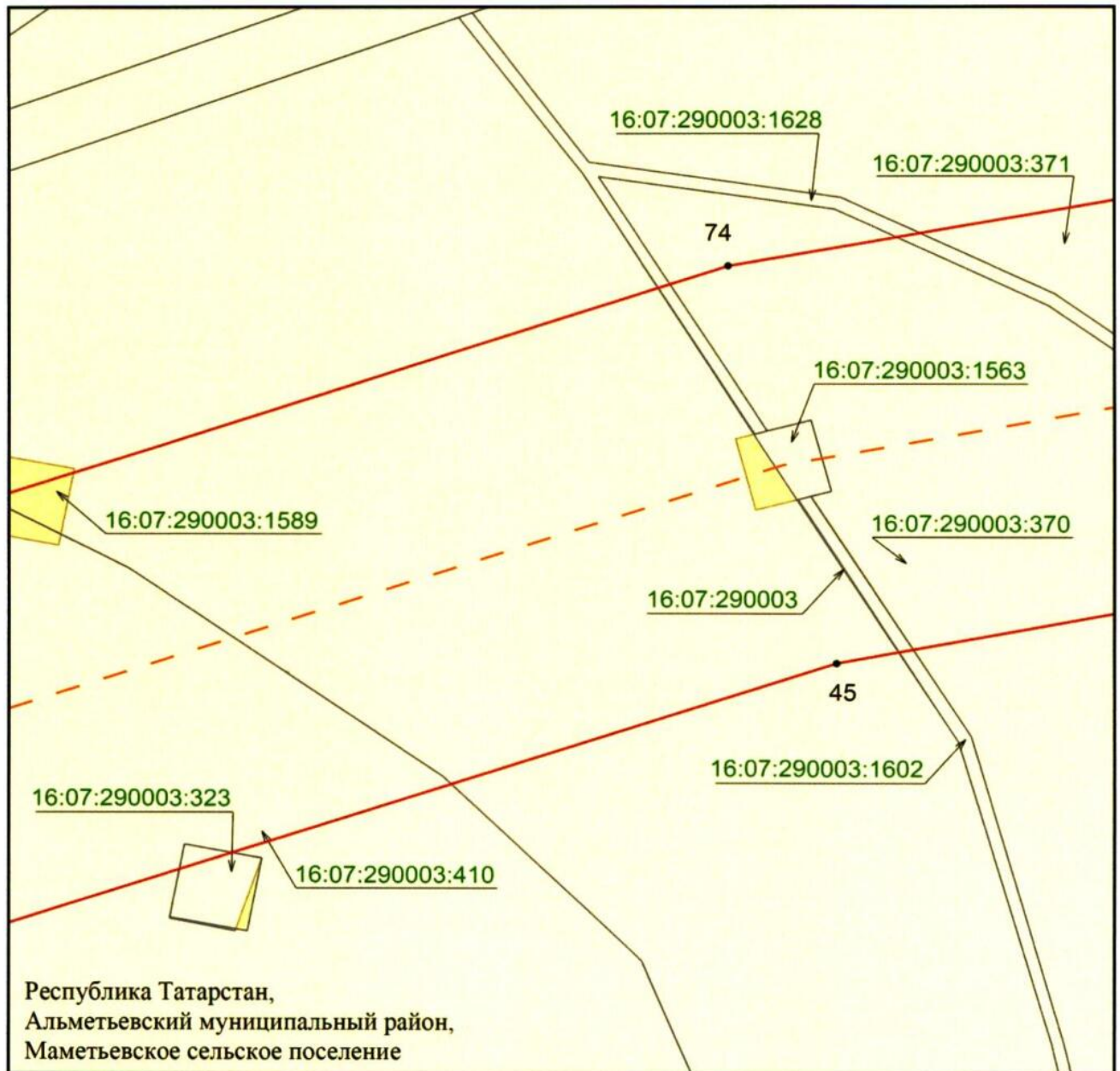
Масштаб 1 : 500

Используемые условные знаки и обозначения:

- 75 – обозначение характерной точки границ объекта
- — граница объекта
- - - - ось инженерного сооружения
- – земельный участок
- 16:07:290003:371 – кадастровый номер земельного участка
- 16:07:290003 – кадастровый номер квартала.

Схема расположения границ публичного сервитута
в целях эксплуатации линейного объекта электросетевого хозяйства регионального
значения «ВЛ 35 кВ «17 – 20»

Лист 2, выноска 20



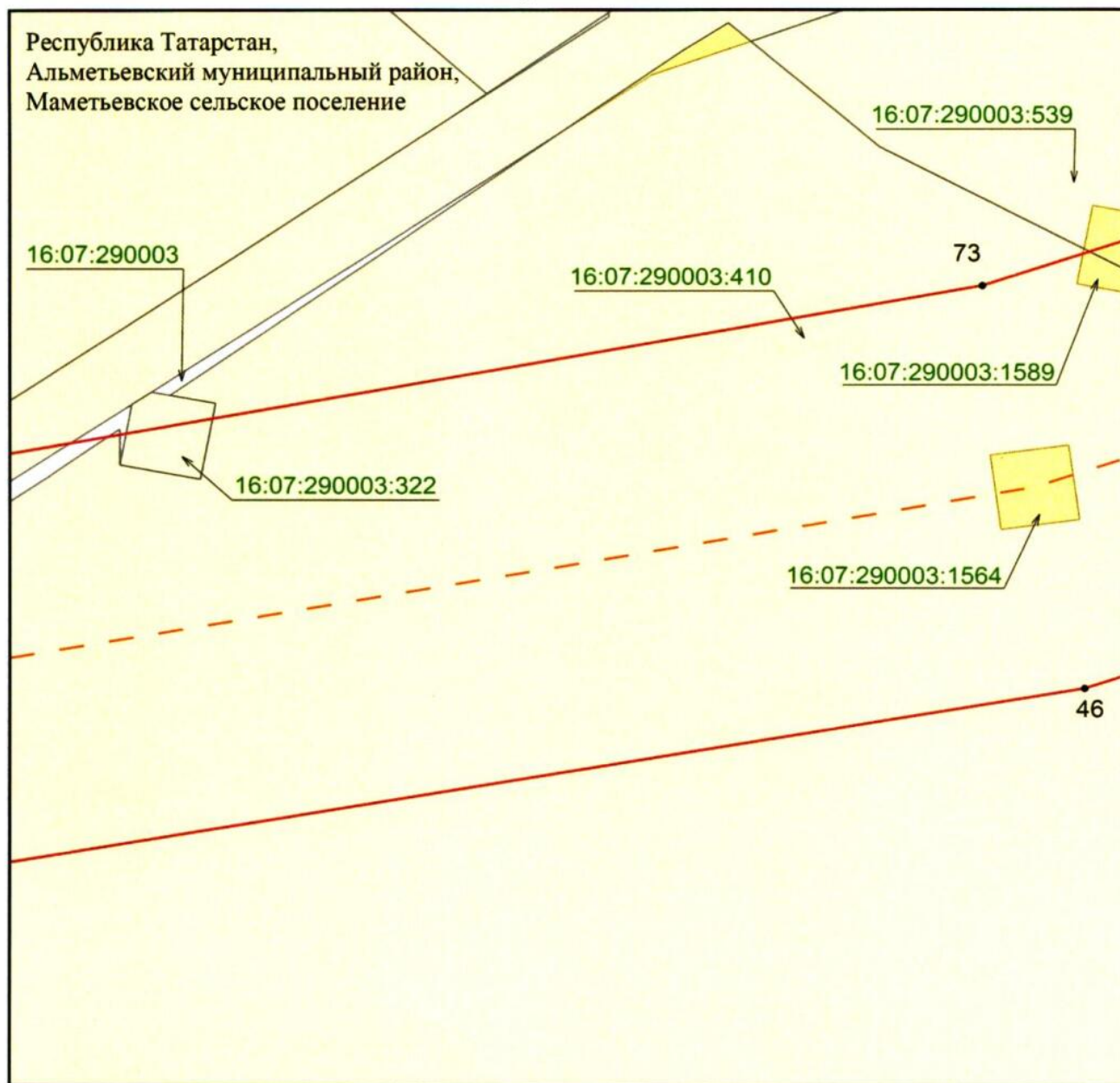
Масштаб 1 : 500

Используемые условные знаки и обозначения:

- 45 – обозначение характерной точки границ объекта
- — — — — граница объекта
- — — — — ось инженерного сооружения
- — земельный участок
- 16:07:290003:370 – кадастровый номер земельного участка
- 16:07:290003 – кадастровый номер квартала.

Схема расположения границ публичного сервитута
в целях эксплуатации линейного объекта электросетевого хозяйства регионального
значения «ВЛ 35 кВ «17 – 20»

Лист 2, выноска 21



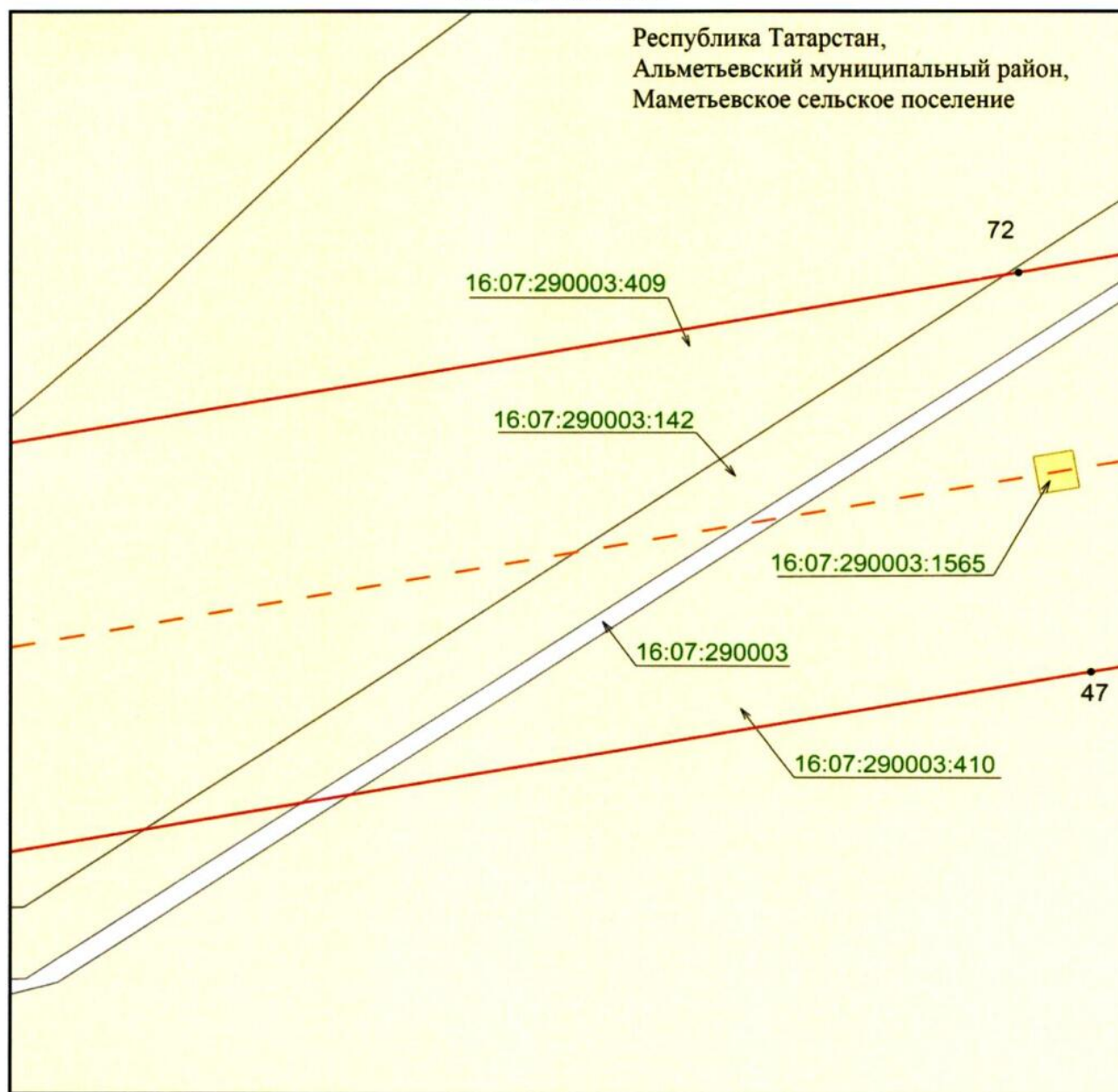
Масштаб 1 : 500

Используемые условные знаки и обозначения:

- 46 – обозначение характерной точки границ объекта
- — граница объекта
- - - - ось инженерного сооружения
- — земельный участок
- 16:07:290003:410 – кадастровый номер земельного участка
- 16:07:290003 – кадастровый номер квартала.

Схема расположения границ публичного сервитута
в целях эксплуатации линейного объекта электросетевого хозяйства регионального
значения «ВЛ 35 кВ «17 – 20»

Лист 2, выноска 22



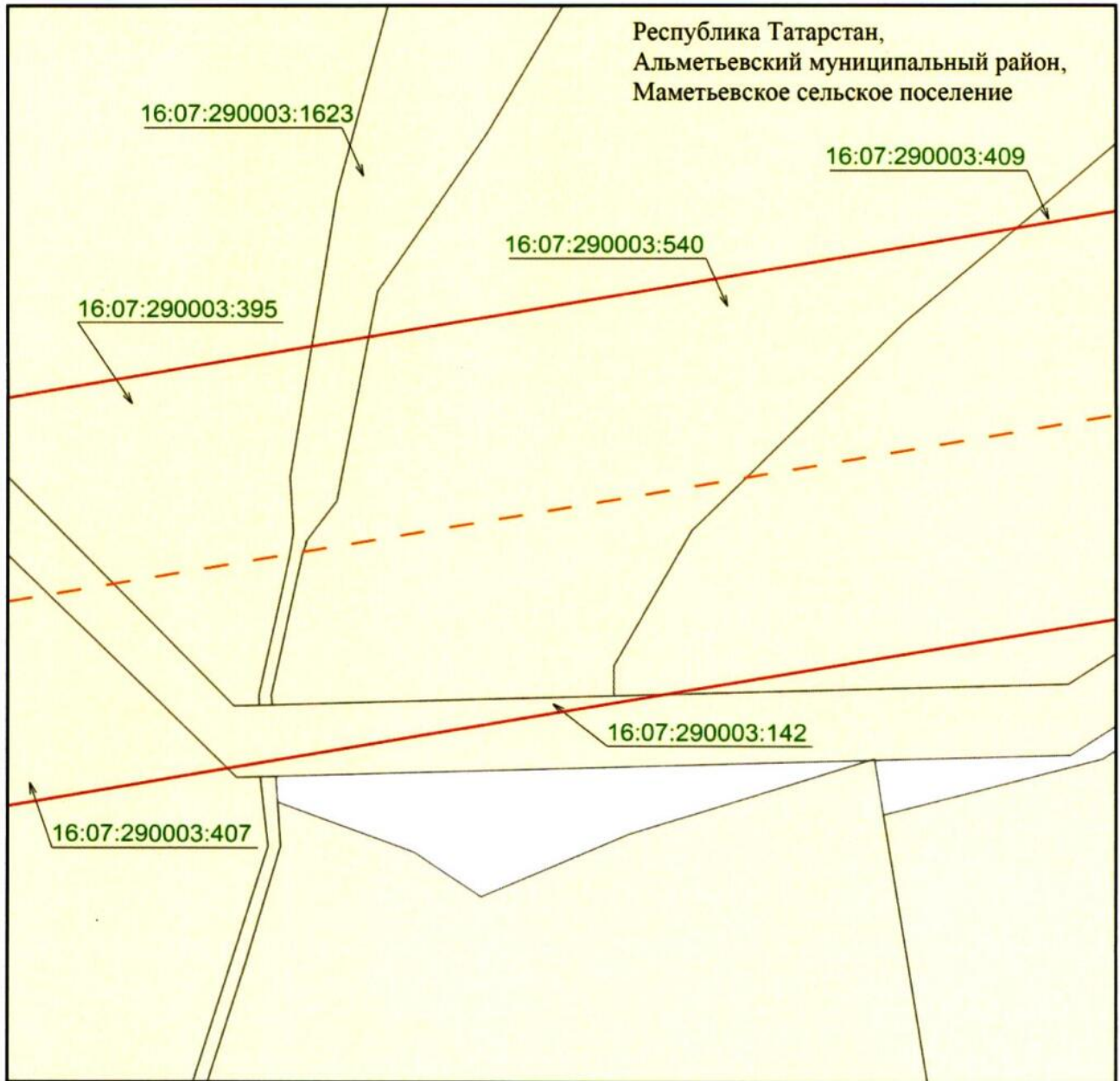
Масштаб 1 : 500

Используемые условные знаки и обозначения:

- 47 – обозначение характерной точки границ объекта
- граница объекта
- - - ось инженерного сооружения
- – земельный участок
- 16:07:290003:410 – кадастровый номер земельного участка
- 16:07:290003 – кадастровый номер квартала.

Схема расположения границ публичного сервитута
в целях эксплуатации линейного объекта электросетевого хозяйства регионального
значения «ВЛ 35 кВ «17 – 20»

Лист 2, выноска 23



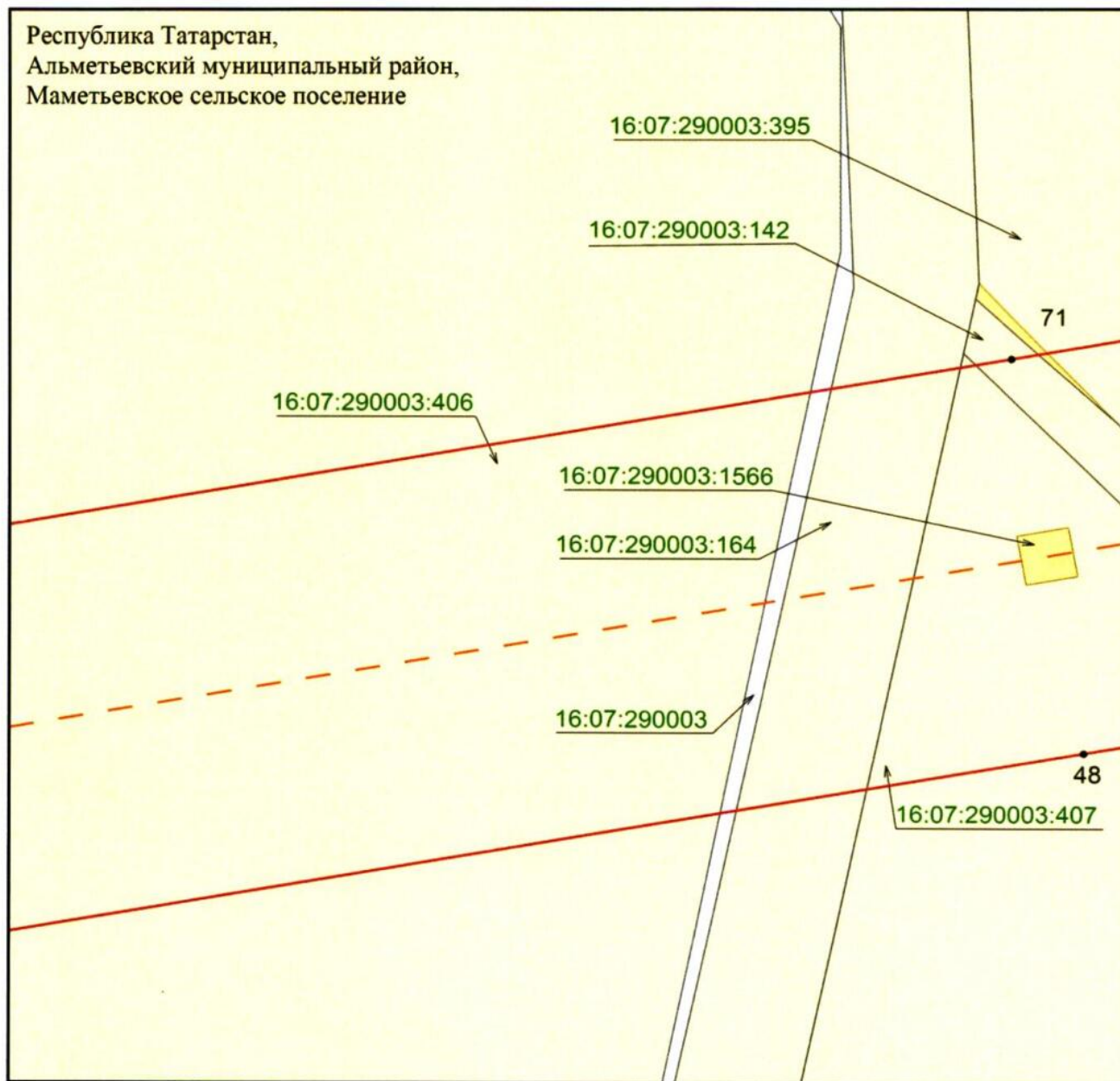
Масштаб 1 : 500

Используемые условные знаки и обозначения:

- 37 – обозначение характерной точки границ объекта
- — граница объекта
- - - - ось инженерного сооружения
- — земельный участок
- 16:07:290003:409 – кадастровый номер земельного участка.

Схема расположения границ публичного сервитута
в целях эксплуатации линейного объекта электросетевого хозяйства регионального
значения «ВЛ 35 кВ «17 – 20»

Лист 2, выноска 24



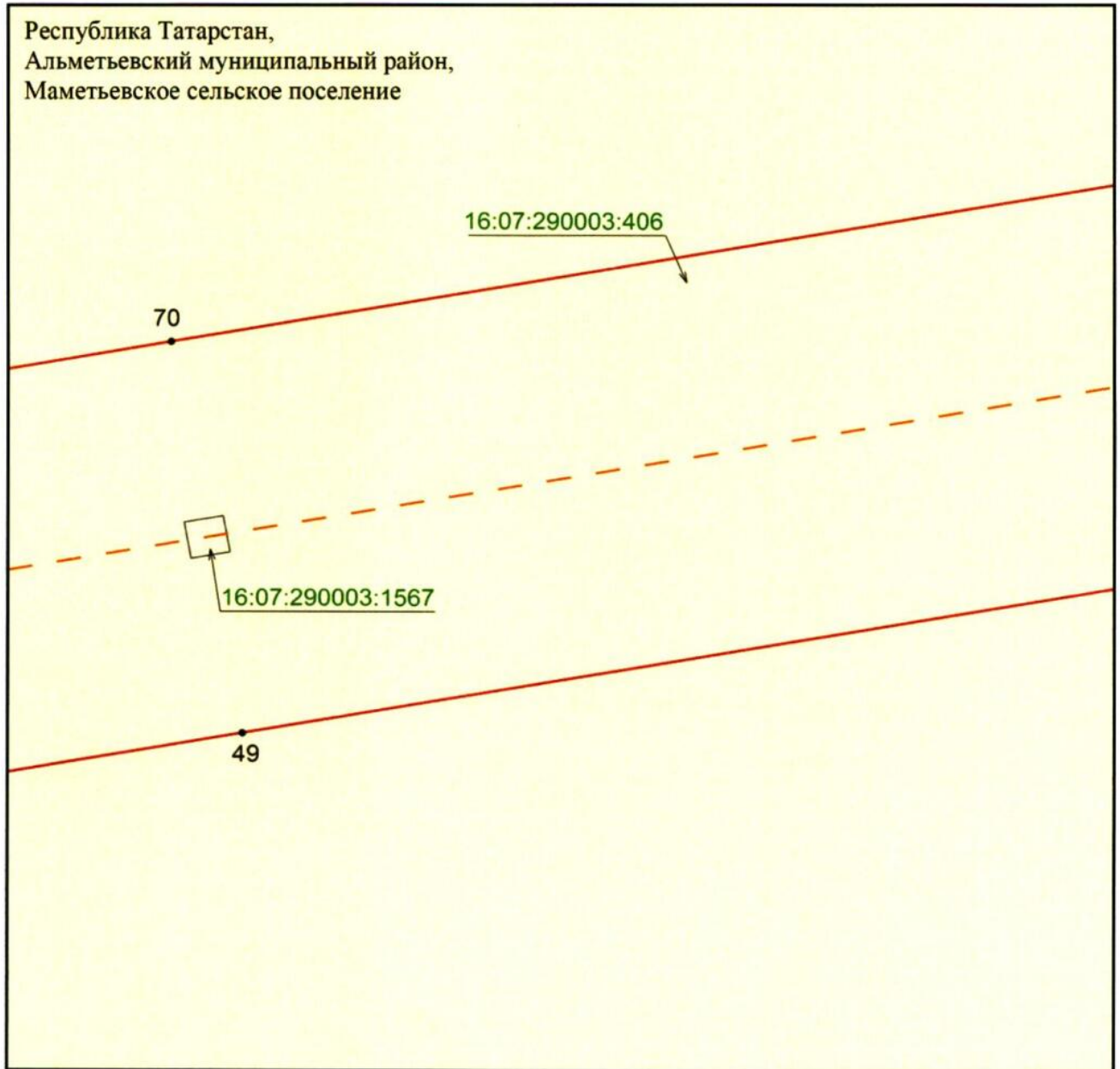
Масштаб 1 : 500

Используемые условные знаки и обозначения:

- 48 – обозначение характерной точки границ объекта
- — граница объекта
- - - - ось инженерного сооружения
- — земельный участок
- 16:07:290003:406 – кадастровый номер земельного участка
- 16:07:290003 – кадастровый номер квартала.

Схема расположения границ публичного сервитута
в целях эксплуатации линейного объекта электросетевого хозяйства регионального
значения «ВЛ 35 кВ «17 – 20»

Лист 2, выноска 25



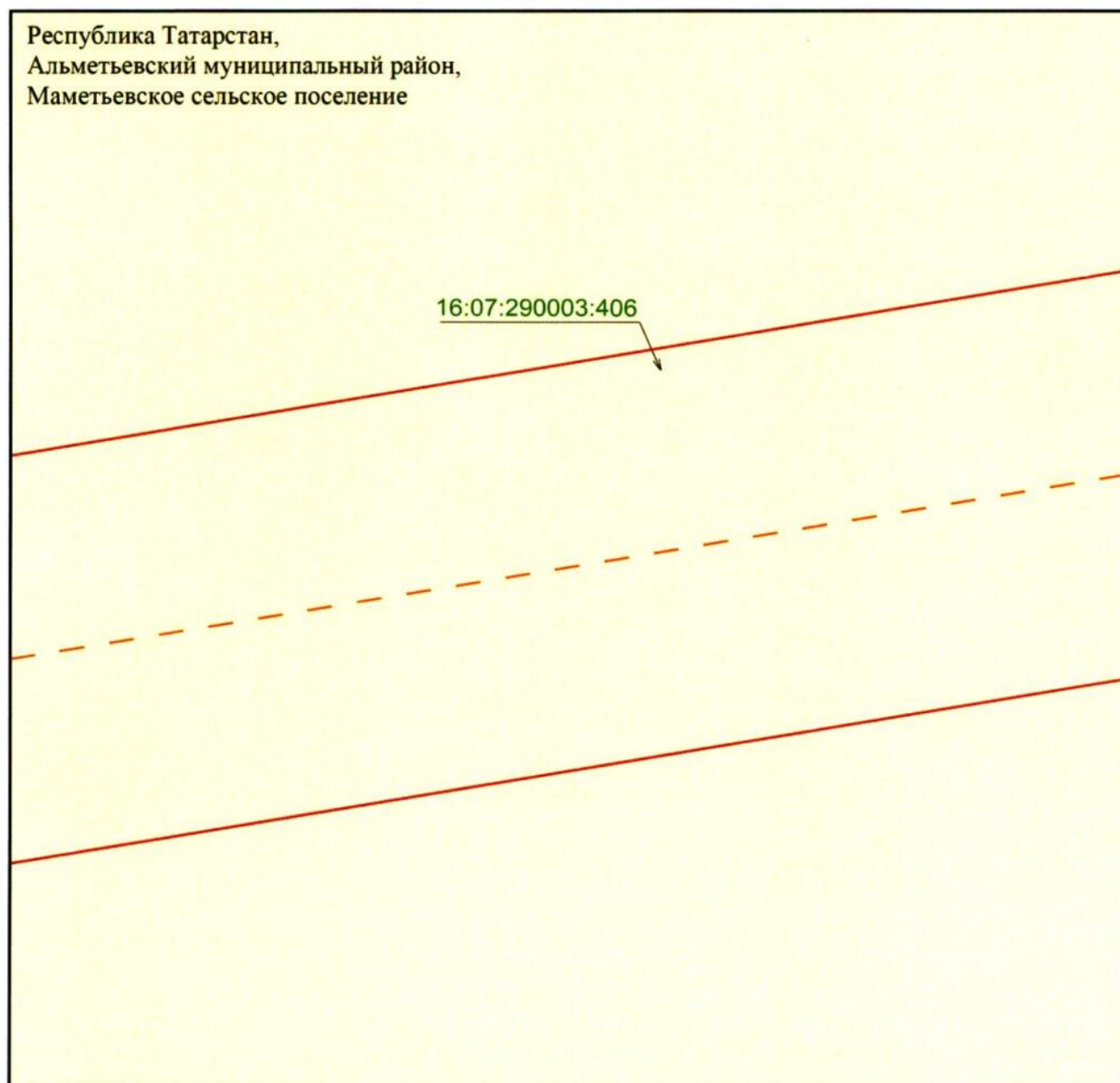
Масштаб 1 : 500

Используемые условные знаки и обозначения:

- 49 — обозначение характерной точки границ объекта
- — граница объекта
- - - - ось инженерного сооружения
- — земельный участок
- 16:07:290003:406 — кадастровый номер земельного участка.

Схема расположения границ публичного сервитута
в целях эксплуатации линейного объекта электросетевого хозяйства регионального
значения «ВЛ 35 кВ «17 – 20»

Лист 2, выноска 26



Масштаб 1 : 500

Используемые условные знаки и обозначения:




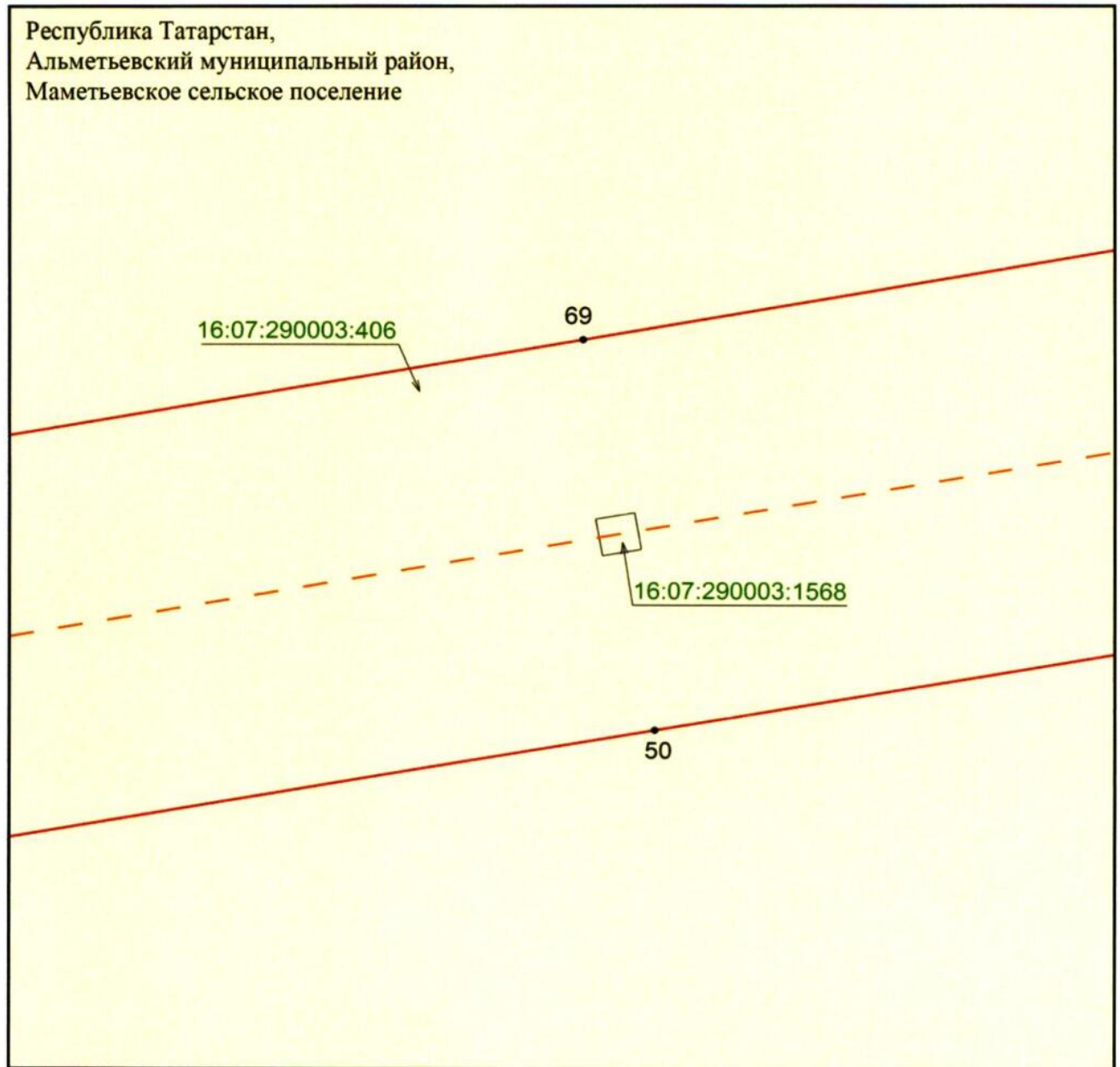
-  – граница объекта
-  – ось инженерного сооружения
-  – земельный участок
- 16:07:290003:406 – кадастровый номер земельного участка.

Схема расположения границ публичного сервитута
в целях эксплуатации линейного объекта электросетевого хозяйства регионального
значения «ВЛ 35 кВ «17 – 20»

Лист 2, выноска 27



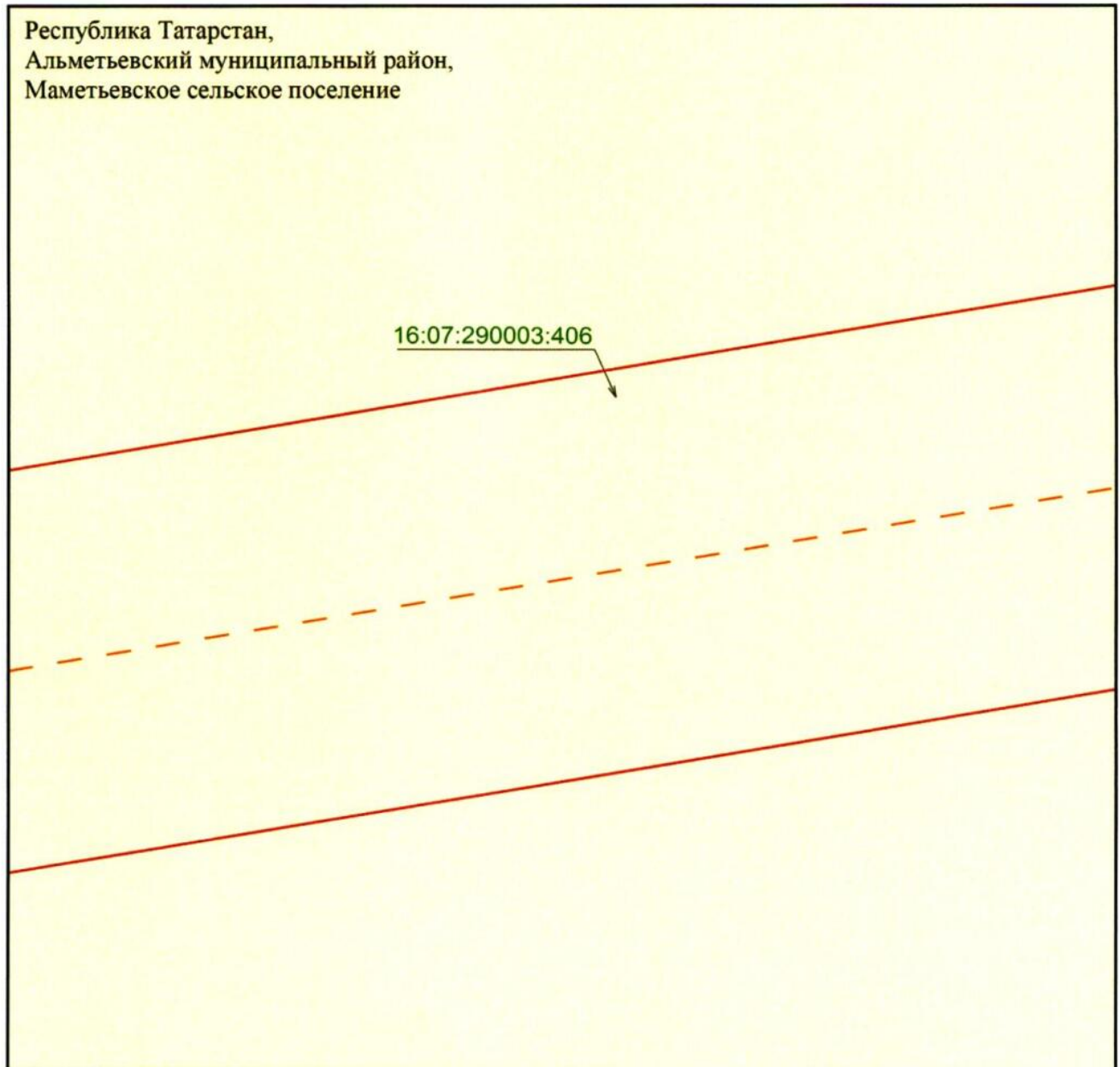
Масштаб 1 : 500

Используемые условные знаки и обозначения:

- 50 — обозначение характерной точки границ объекта
- граница объекта
- - - - - ось инженерного сооружения
- земельный участок
- 16:07:290003:406 — кадастровый номер земельного участка.

Схема расположения границ публичного сервитута
в целях эксплуатации линейного объекта электросетевого хозяйства регионального
значения «ВЛ 35 кВ «17 – 20»

Лист 2, выноска 28



Масштаб 1 : 500

Используемые условные знаки и обозначения:




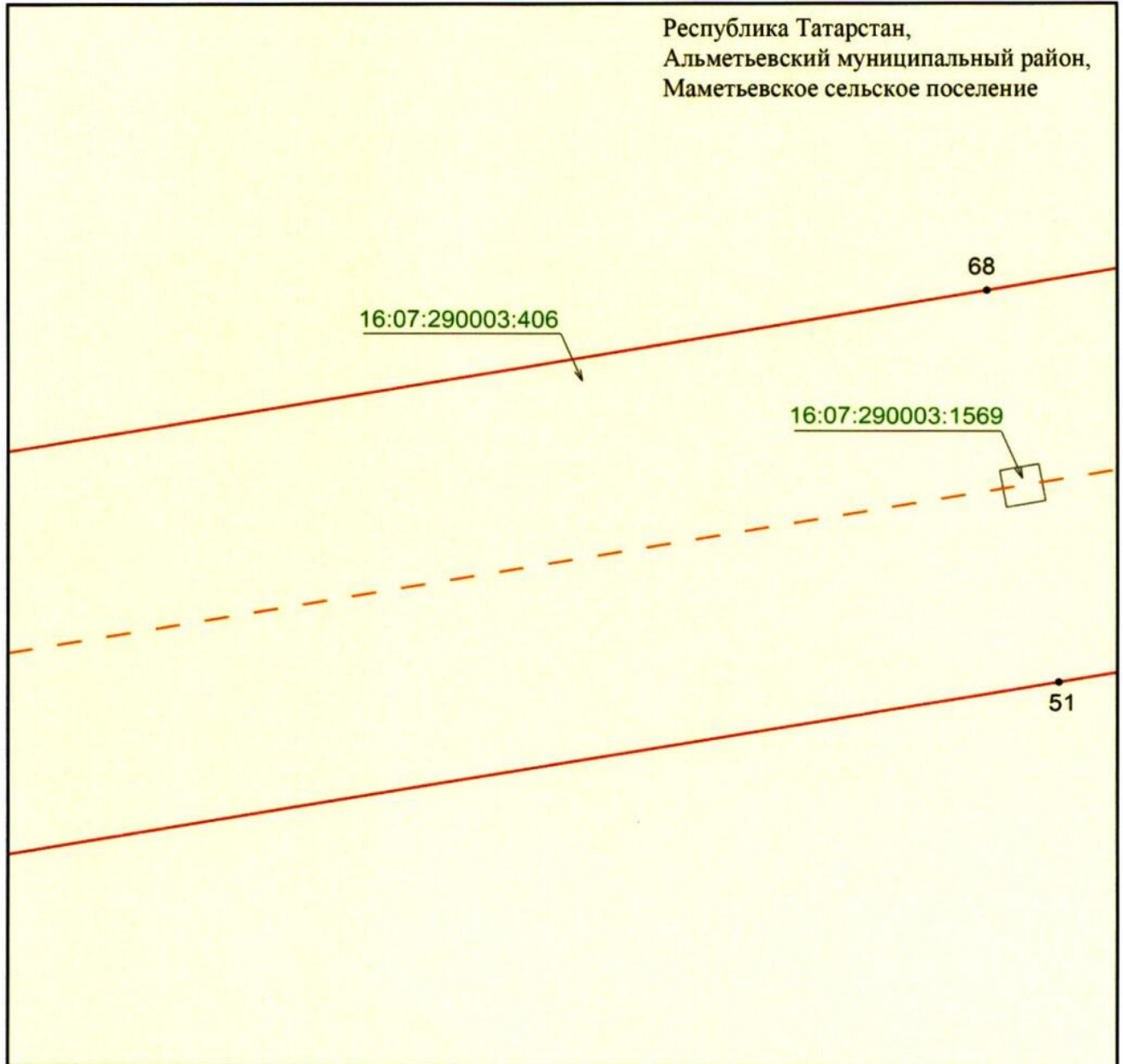
-  – граница объекта
-  – ось инженерного сооружения
-  – земельный участок
- 16:07:290003:406 – кадастровый номер земельного участка.

Схема расположения границ публичного сервитута
в целях эксплуатации линейного объекта электросетевого хозяйства регионального
значения «ВЛ 35 кВ «17 – 20»

Лист 2, выноска 29



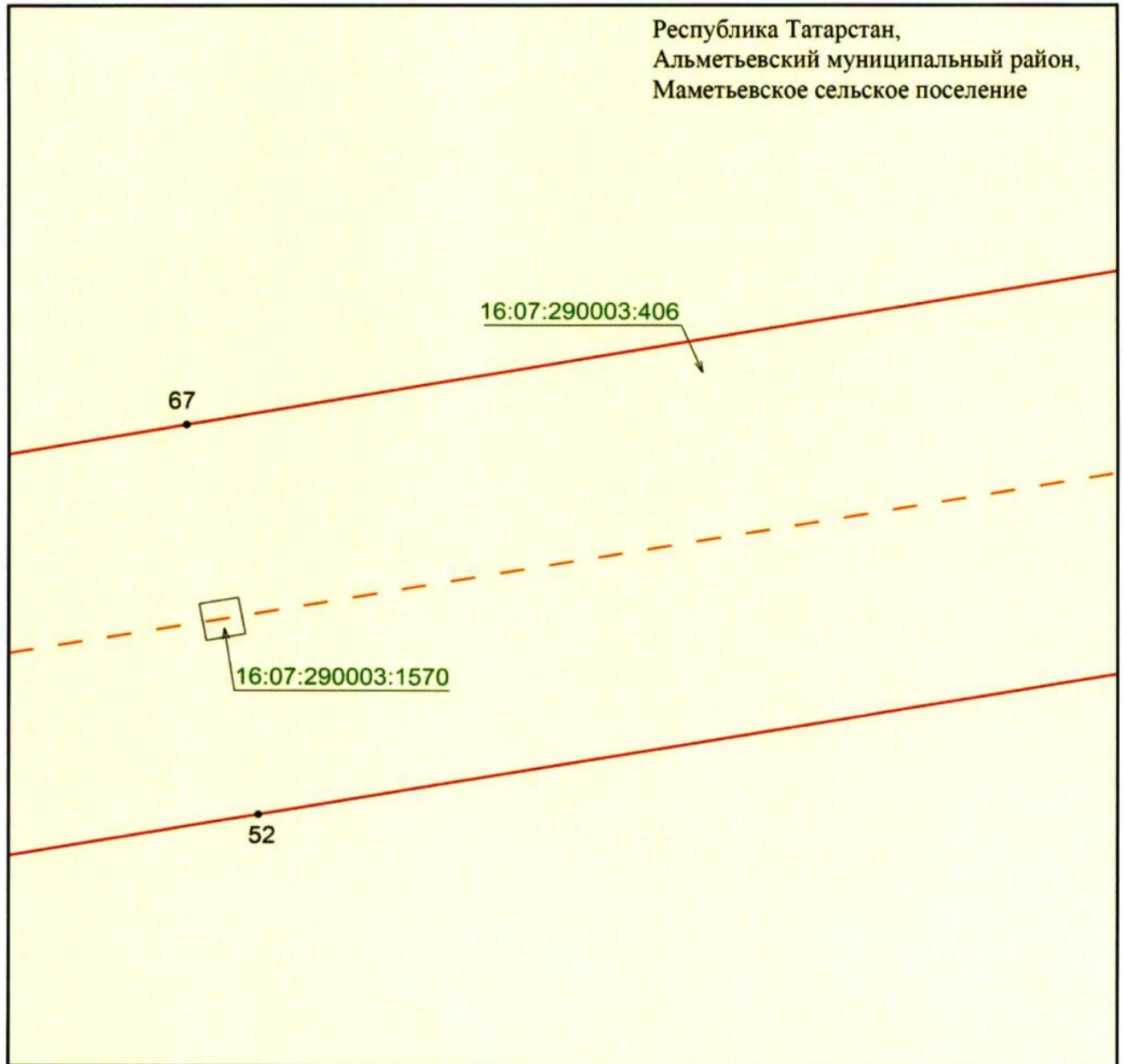
Масштаб 1 : 500

Используемые условные знаки и обозначения:

- 51 — обозначение характерной точки границ объекта
- — граница объекта
- - - - - ось инженерного сооружения
- — земельный участок
- 16:07:290003:406 — кадастровый номер земельного участка.

Схема расположения границ публичного сервитута
в целях эксплуатации линейного объекта электросетевого хозяйства регионального
значения «ВЛ 35 кВ «17 – 20»

Лист 2, выноска 30



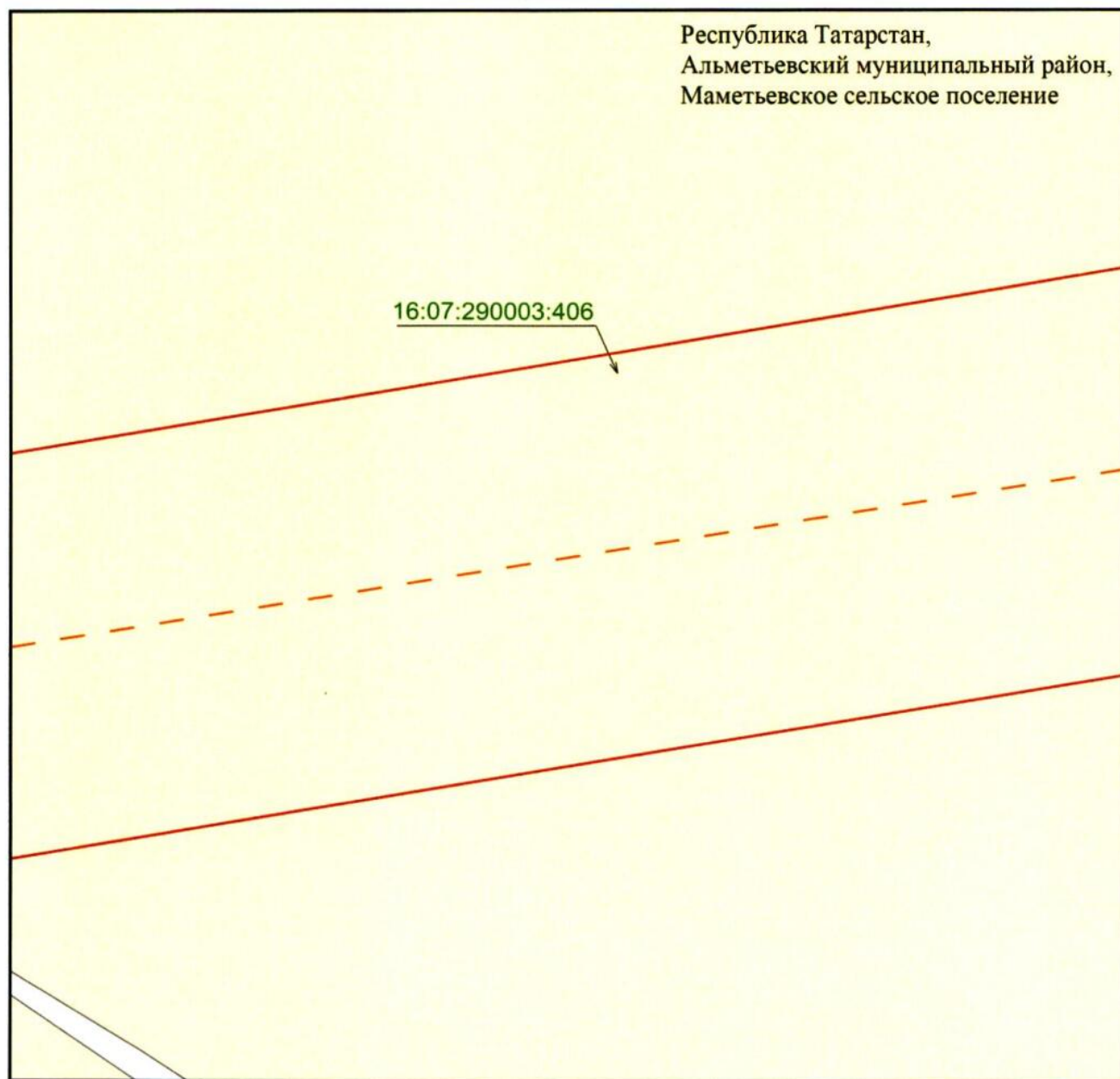
Масштаб 1 : 500

Используемые условные знаки и обозначения:

- 52 — обозначение характерной точки границ объекта
- — граница объекта
- - - - ось инженерного сооружения
- — земельный участок
- 16:07:290003:406 — кадастровый номер земельного участка.

Схема расположения границ публичного сервитута
в целях эксплуатации линейного объекта электросетевого хозяйства регионального
значения «ВЛ 35 кВ «17 – 20»

Лист 2, выноска 31



Масштаб 1 : 500

Используемые условные знаки и обозначения:




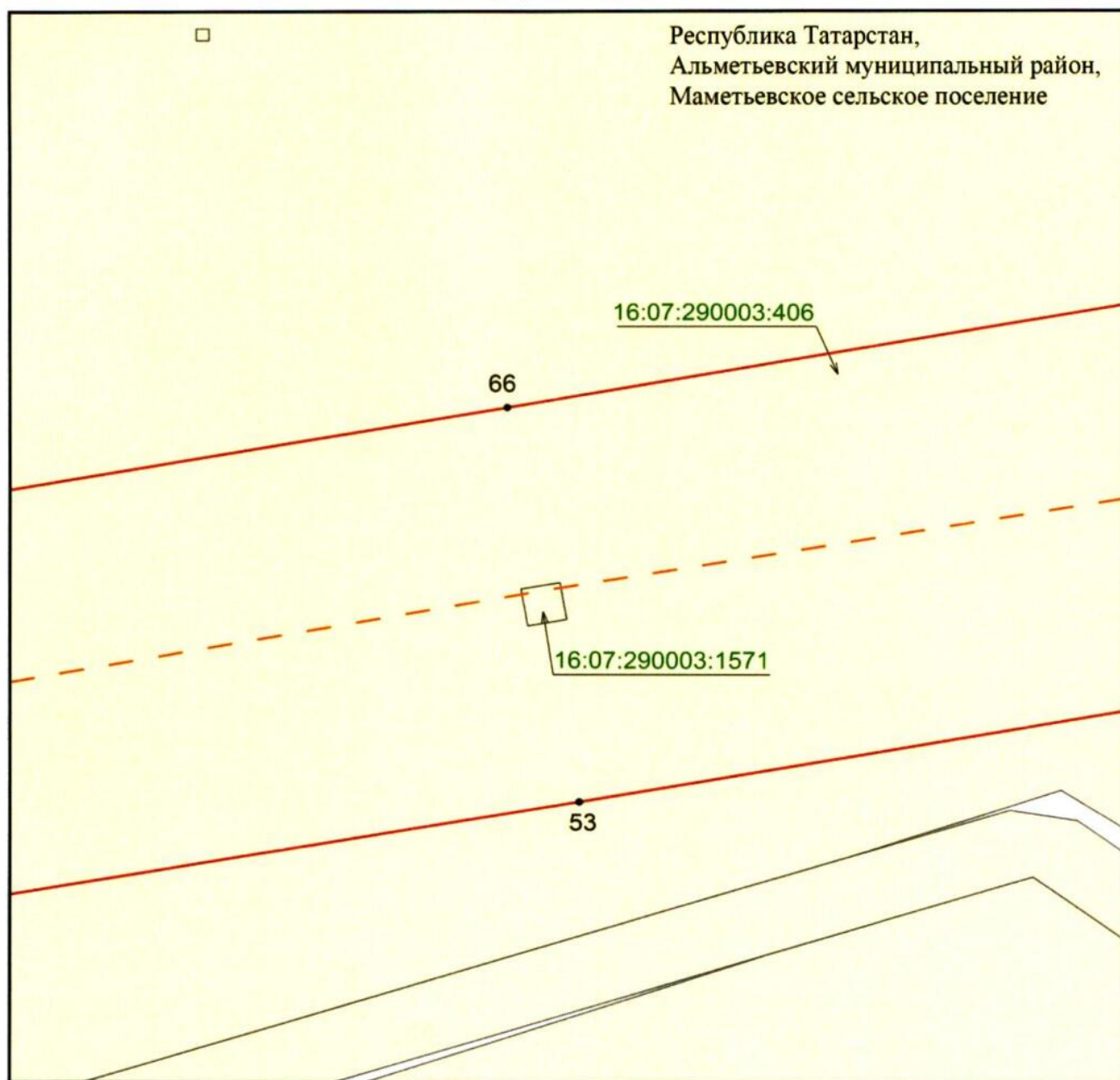
-  – граница объекта
-  – ось инженерного сооружения
-  – земельный участок
- 16:07:290003:406 – кадастровый номер земельного участка.

Схема расположения границ публичного сервитута
в целях эксплуатации линейного объекта электросетевого хозяйства регионального
значения «ВЛ 35 кВ «17 – 20»

Лист 2, выноска 32



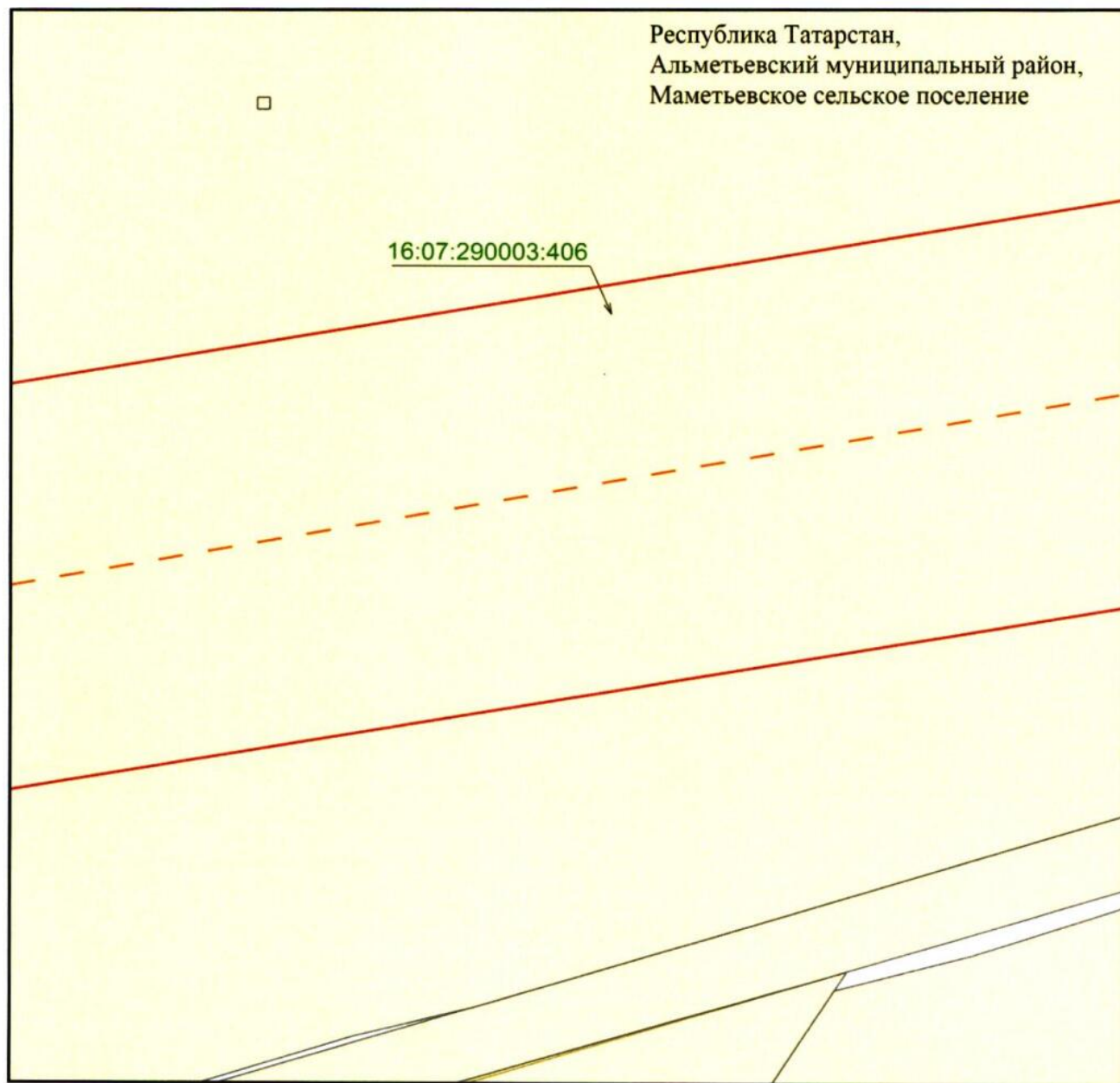
Масштаб 1 : 500

Используемые условные знаки и обозначения:

- 53 – обозначение характерной точки границ объекта
- — — — — граница объекта
- — — — — ось инженерного сооружения
- — земельный участок
- 16:07:290003:406 — кадастровый номер земельного участка.

Схема расположения границ публичного сервитута
в целях эксплуатации линейного объекта электросетевого хозяйства регионального
значения «ВЛ 35 кВ «17 – 20»

Лист 2, выноска 33



Масштаб 1 : 500

Используемые условные знаки и обозначения:




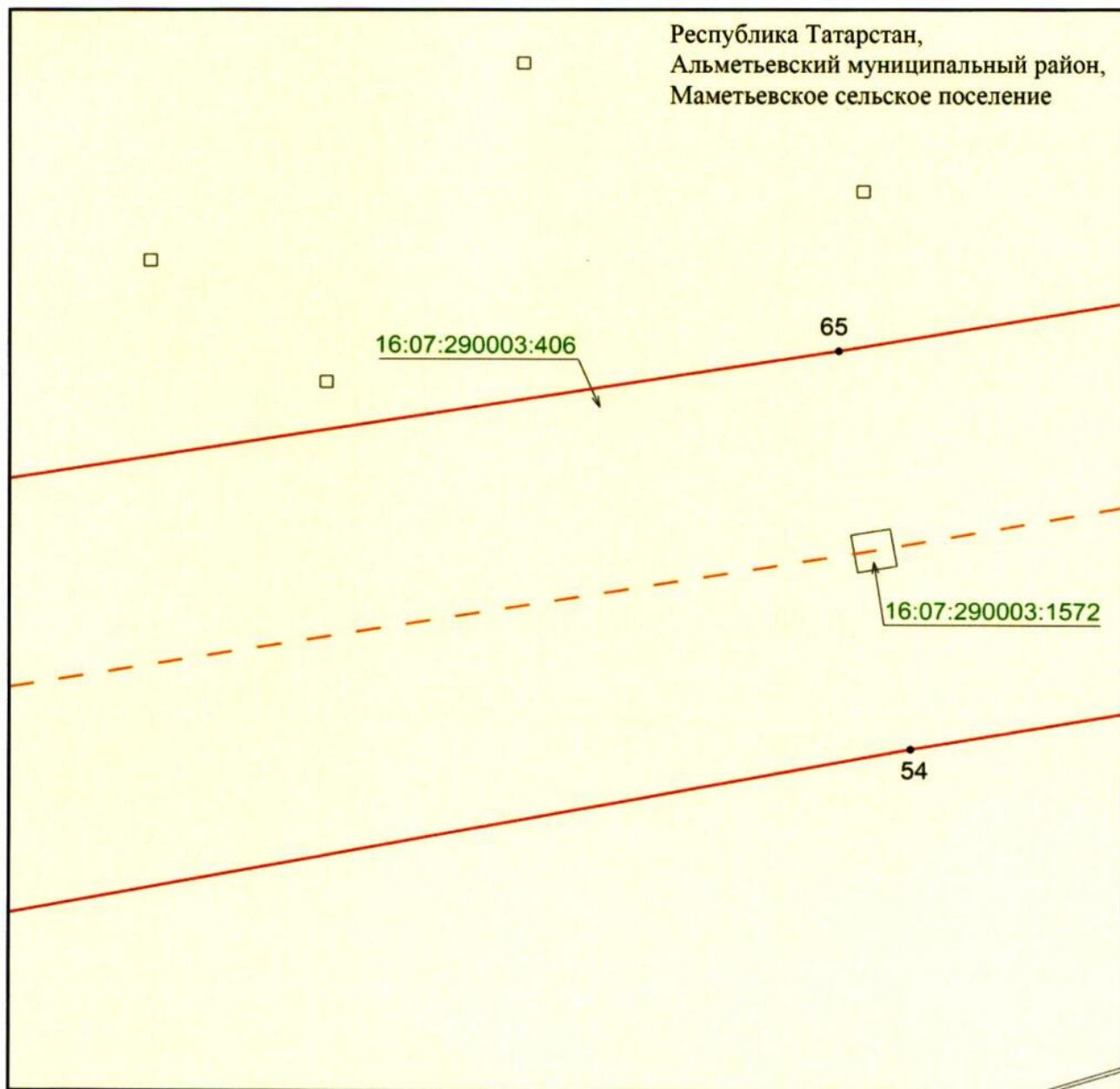
-  – граница объекта
-  – ось инженерного сооружения
-  – земельный участок
- 16:07:290003:406 – кадастровый номер земельного участка.

Схема расположения границ публичного сервитута
в целях эксплуатации линейного объекта электросетевого хозяйства регионального
значения «ВЛ 35 кВ «17 – 20»

Лист 2, выноска 34



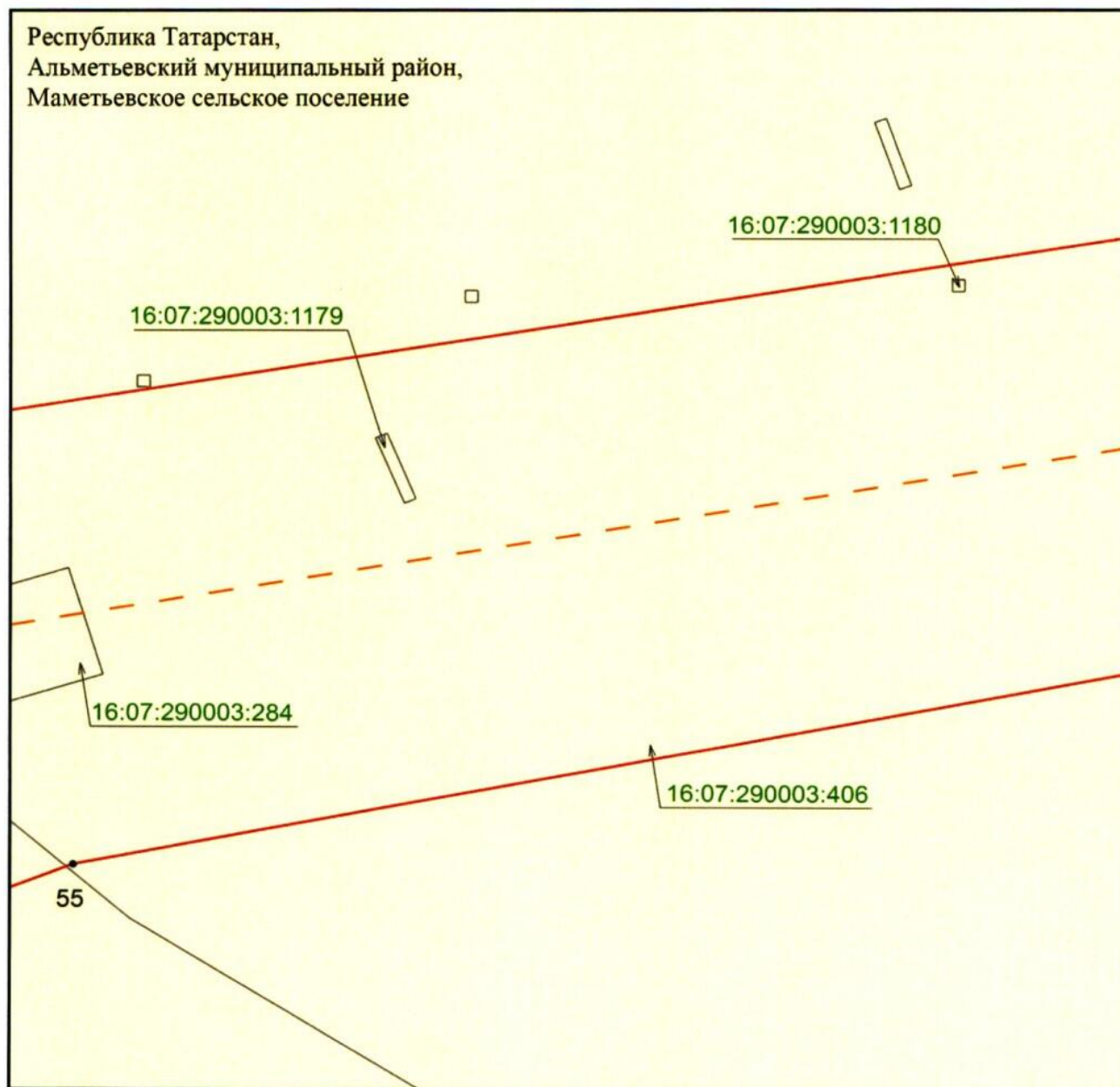
Масштаб 1 : 500

Используемые условные знаки и обозначения:

- 54 – обозначение характерной точки границ объекта
- — граница объекта
- - - - ось инженерного сооружения
- – земельный участок
- 16:07:290003:406 – кадастровый номер земельного участка.

Схема расположения границ публичного сервитута
в целях эксплуатации линейного объекта электросетевого хозяйства регионального
значения «ВЛ 35 кВ «17 – 20»

Лист 2, выноска 35



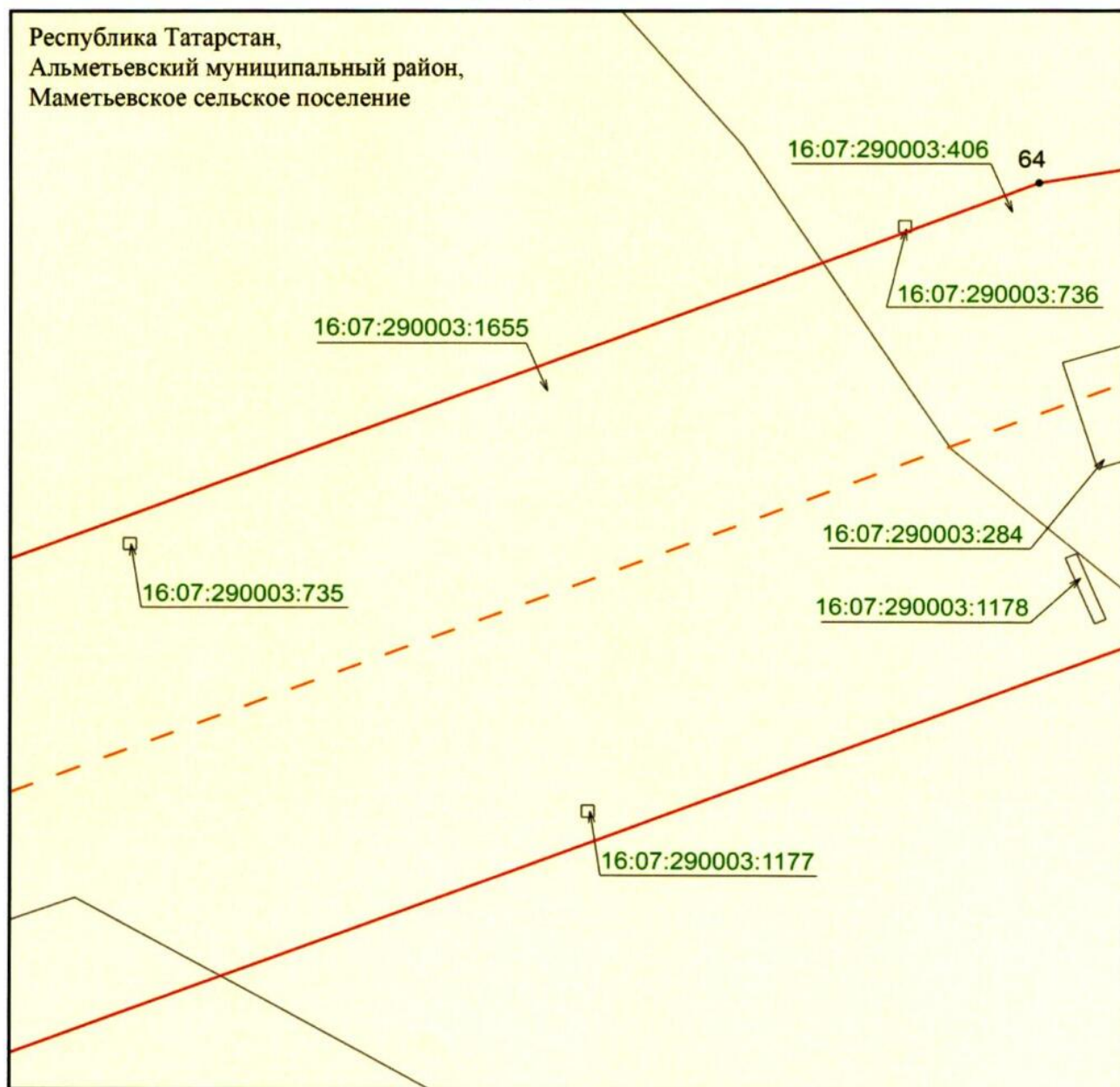
Масштаб 1 : 500

Используемые условные знаки и обозначения:

- 55 – обозначение характерной точки границ объекта
- — — — — граница объекта
- - - - - ось инженерного сооружения
- — земельный участок
- 16:07:290003:406 — кадастровый номер земельного участка.

Схема расположения границ публичного сервитута
в целях эксплуатации линейного объекта электросетевого хозяйства регионального
значения «ВЛ 35 кВ «17 – 20»

Лист 2, выноска 36



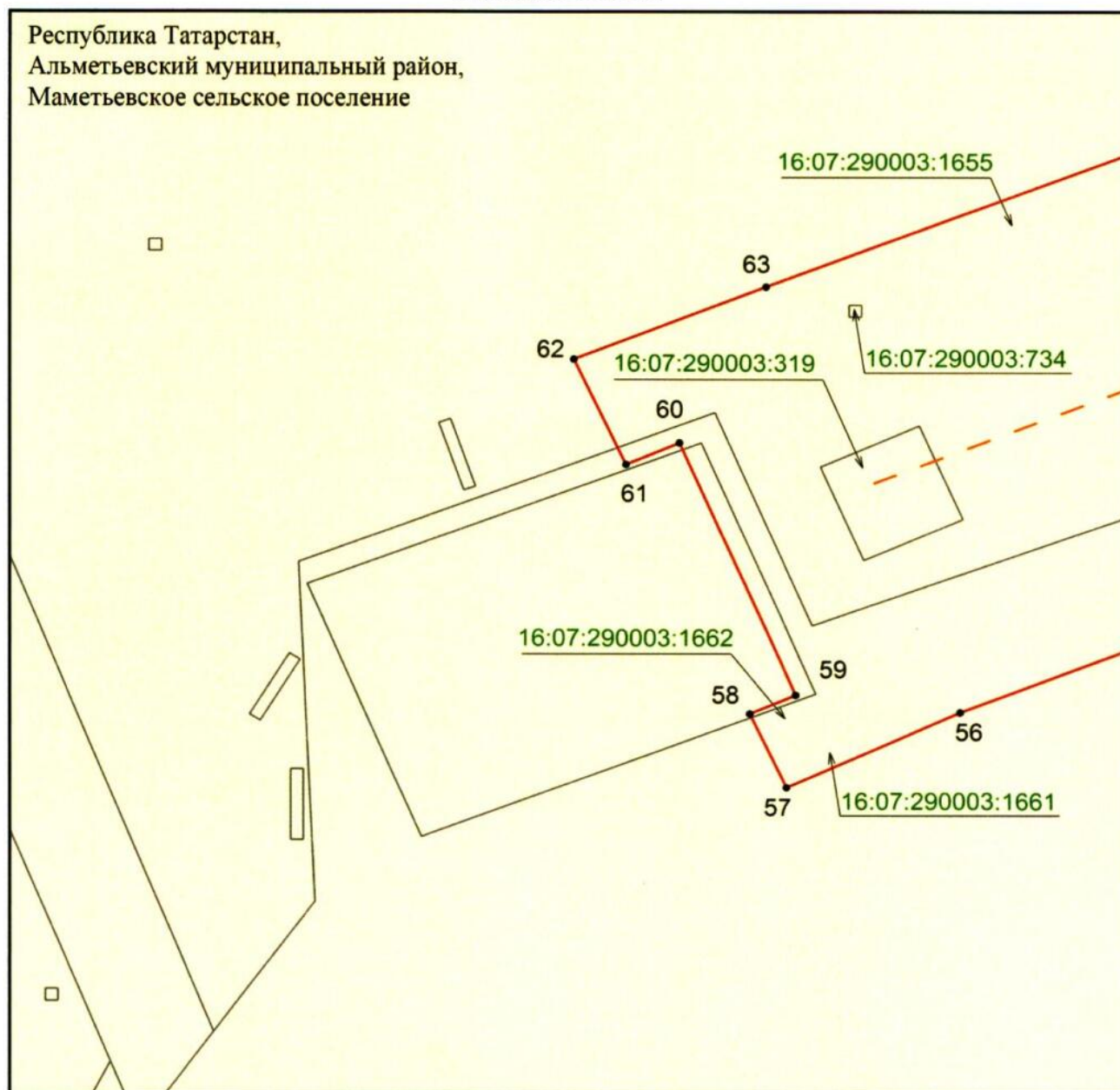
Масштаб 1 : 500

Используемые условные знаки и обозначения:

- 64 – обозначение характерной точки границ объекта
- — — — — граница объекта
- - - - - ось инженерного сооружения
- земельный участок
- 16:07:290003:406 – кадастровый номер земельного участка.

Схема расположения границ публичного сервитута
в целях эксплуатации линейного объекта электросетевого хозяйства регионального
значения «ВЛ 35 кВ «17 – 20»

Лист 2, выноска 37



Масштаб 1 : 500

Используемые условные знаки и обозначения:

- 56 – обозначение характерной точки границ объекта
- — граница объекта
- - - - ось инженерного сооружения
- — земельный участок
- 16:07:290003:1655 – кадастровый номер земельного участка
- 16:07:290003 – кадастровый номер квартала.