



ПОСТАНОВЛЕНИЕ

30.05.2026

г.Казань

КАРАР

№ 759

Об установлении публичного сервитута в целях эксплуатации линейного объекта электросетевого хозяйства регионального значения «ВЛ 35 кВ (212 – 92)»

В соответствии с пунктом 3 статьи 3⁶ Федерального закона от 25 октября 2001 года № 137-ФЗ «О введении в действие Земельного кодекса Российской Федерации», главой V⁷ Земельного кодекса Российской Федерации, постановлением Правительства Российской Федерации от 24 февраля 2009 г. № 160 «О порядке установления охранных зон объектов электросетевого хозяйства и особых условий использования земельных участков, расположенных в границах таких зон», свидетельством о государственной регистрации права от 07.04.2006 серии ААХ № 0278573, актом приема-передачи имущества от 11.12.2001 № 3, на основании ходатайства Акционерного общества «Сетевая компания» (ИНН 1655049111, ОГРН 1021602830930), в целях эксплуатации линейного объекта электросетевого хозяйства регионального значения «ВЛ 35 кВ (212 – 92)» Кабинет Министров Республики Татарстан **ПОСТАНОВЛЯЕТ:**

1. Установить публичный сервитут в целях эксплуатации линейного объекта электросетевого хозяйства регионального значения «ВЛ 35 кВ (212 – 92)» (далее – публичный сервитут) на 49 лет в отношении земель и земельных участков согласно приложению (далее – земельные участки).

2. Утвердить прилагаемое графическое описание местоположения границ публичного сервитута в целях эксплуатации линейного объекта электросетевого хозяйства регионального значения «ВЛ 35 кВ (212 – 92)».

3. Установить, что:

обладателем публичного сервитута является Акционерное общество «Сетевая компания»;

плата за публичный сервитут в соответствии с пунктом 4 статьи 3⁶ Федерального закона от 25 октября 2001 года № 137-ФЗ «О введении в действие Земельного кодекса Российской Федерации» не устанавливается;

срок, в течение которого использование земельных участков в соответствии с разрешенным использованием будет невозможно или существенно затруднено, отсутствует.

4. Министерству земельных и имущественных отношений Республики Татарстан в установленном законодательством порядке в течение пяти рабочих дней со дня принятия настоящего постановления обеспечить:

размещение настоящего постановления на официальном сайте Министерства земельных и имущественных отношений Республики Татарстан в информационно-телекоммуникационной сети «Интернет»;

направление копий настоящего постановления в филиал публично-правовой компании «Роскадастр» по Республике Татарстан, Акционерное общество «Сетевая компания».

5. Предложить Акционерному обществу «Сетевая компания»:

заключить с правообладателями земельных участков соглашения об осуществлении публичного сервитута;

плановые (регламентные) работы, для обеспечения которых установлен публичный сервитут, по техническому обслуживанию объекта электросетевого хозяйства осуществлять один раз в год;

привести земельные участки в состояние, пригодное для использования в соответствии с их видом разрешенного использования, в срок, установленный пунктом 8 статьи 39⁵⁰ Земельного кодекса Российской Федерации;

снести объекты, размещенные на основании публичного сервитута, в срок, установленный пунктом 9 статьи 39⁵⁰ Земельного кодекса Российской Федерации.

6. Контроль за исполнением настоящего постановления возложить на Министерство земельных и имущественных отношений Республики Татарстан.

Премьер-министр
Республики Татарстан



А.В.Песошин

Приложение
к постановлению
Кабинета Министров
Республики Татарстан
от 30.05. 2026 № 759

Перечень

земель и земельных участков, в отношении которых устанавливается публичный сервитут в целях эксплуатации линейного объекта электросетевого хозяйства регионального значения «ВЛ 35 кВ (212 – 92)»

№ п/п	Кадастровый номер земельного участка / номер кадастрового квартала	Кадастровый номер единого земельного пользования	Правообладатель земельного участка	Вид права	Местонахождение земельного участка / кадастрового квартала согласно сведениям из Единого государственного реестра недвижимости	Площадь, на которую устанавливается публичный сервитут, кв.метров	Примечание
1	2	3	4	5	6	7	8
1.	16:36:030402:1	-	Публичное акционерное общество «Татнефть» имени В.Д.Шашина	Собственность	Республика Татарстан, Сармановский муниципальный район, Муртыш-Тамакское сельское поселение, квартал 030402, земельный участок 1	1 059,51	-
2.	16:36:030402:106	-	Публичное акционерное общество «Татнефть»	Собственность	Республика Татарстан, Сармановский муниципальный район,	1 690,17	-

1	2	3	4	5	6	7	8
			имени В.Д.Шашина		Муртыш-Тамакское сельское поселение, территория Ромашкинского месторождения, земельный участок 106		
3.	16:36:030402:116	-	Физическое лицо согласно сведениям Единого государственного реестра недвижимости	Собственность	Республика Татарстан, Сармановский муниципальный район, СХПК «Урняк»	853,8	-
4.	16:36:030402:14	-	Публичное акционерное общество «Татнефть» имени В.Д.Шашина	Собственность	Республика Татарстан, Сармановский муниципальный район, Муртыш-Тамакское сельское поселение, квартал 030402, земельный участок 14	213,78	-
5.	16:36:030402:1564	-	Муниципальное образование «Сармановский муниципальный район» Республики Татарстан	Собственность	Республика Татарстан, Сармановский муниципальный район, Муртыш-Тамакское сельское поселение, п.Боламык, ул.Луговая, д.4к	1 487,22	-
6.	16:36:030402:16	-	Публичное акционерное общество	Собственность	Республика Татарстан, Сармановский муниципальный район, Муртыш-Тамакское сельское поселение, п.Боламык, ул.Луговая, д.4к	152,9	-

1	2	3	4	5	6	7	8
			«Татнефть» имени В.Д.Ша- шина		ципальный район, Муртыш-Тамакское сельское поселение, территория Ромаш- кинского месторожде- ния, земельный участок 16		
7.	16:36:030402:1693	-	Публичное акци- онерное общество «Татнефть» имени В.Д.Ша- шина	Собствен- ность	Республика Татарстан, Сармановский муни- ципальный район, Муртыш-Тамакское сельское поселение, квартал 030402, зе- мельный участок 1693	4 858,59	-
8.	16:36:030402:17	-	Публичное акци- онерное общество «Татнефть» имени В.Д.Ша- шина	Собствен- ность	Республика Татарстан, Сармановский муни- ципальный район, Муртыш-Тамакское сельское поселение, территория Ромаш- кинского месторожде- ния, земельный участок 17	202,74	-
9.	16:36:030402:1729	-		Государ- ственная собствен- ность	Республика Татарстан, Сармановский муни- ципальный район, Муртыш-Тамакское	1 859,61	Прове- дена про- цедура выявле-

1	2	3	4	5	6	7	8
				(неразграниченная)	сельское поселение		ния правообладателя в соответствии со статьей 39.42 Земельного кодекса Российской Федерации (далее – ЗК РФ)
			Общество с ограниченной ответственностью Агрофирма «Сарман»	Аренда			-
10.	16:36:030402:1763	-	Общество с ограниченной ответственностью Агрофирма «Сарман»	Собственность	Республика Татарстан, Сармановский муниципальный район, Муртыш-Тамакское сельское поселение	2 717,98	-
11.	16:36:030402:1999	-	Публичное акционерное общество «Татнефть» имени В.Д.Шашина	Аренда	Российская Федерация, Республика Татарстан, Сармановский муниципальный район, Муртыш-	311,38	-

1	2	3	4	5	6	7	8
					Тамакское сельское поселение		
12.	16:36:030402:3	-	Публичное акционерное общество «Татнефть» имени В.Д.Шашина	Собственность	Республика Татарстан, Сармановский муниципальный район, Муртыш-Тамакское сельское поселение, территория Ромашкинского месторождения, земельный участок 3	208,85	-
13.	16:36:030402:68	-	Публичное акционерное общество «Татнефть» имени В.Д.Шашина	Собственность	Республика Татарстан, Сармановский муниципальный район, Муртыш-Тамакское сельское поселение, квартал 030402, земельный участок 68	167,35	-
14.	16:36:030402:92	-	Публичное акционерное общество «Татнефть» имени В.Д.Шашина	Собственность	Республика Татарстан, Сармановский муниципальный район, Муртыш-Тамакское сельское поселение, квартал 030402, земельный участок 92	111,39	-
15.	16:36:030402:94	-	Публичное акционерное общество «Татнефть»	Собственность	Республика Татарстан, Сармановский муниципальный район,	327,53	-

1	2	3	4	5	6	7	8
			имени В.Д.Шашина		Муртыш-Тамакское сельское поселение, территория Ромашкинского месторождения, земельный участок 94		
16.	16:36:030402:962	16:36:000000:395		Государственная собственность (неразграниченная)	Республика Татарстан, Сармановский муниципальный район	1	Проведена процедура выявления правообладателя в соответствии со статьей 39.42 ЗК РФ
			Публичное акционерное общество «Татнефть» имени В.Д.Шашина	Аренда			-
17.	16:36:030402:1114	16:36:000000:390		Государственная собственность (неразграниченная)	Республика Татарстан, Сармановский муниципальный район в границах СХПК «Якты-Кон», СХПК «Урняк»,	1	Проведена процедура выявления правообладателя

1	2	3	4	5	6	7	8
					СХПК «Айтуган»		теля в соответствии со статьей 39.42 ЗК РФ
			Публичное акционерное общество «Татнефть» имени В.Д.Шашина	Аренда			-
18.	16:36:030402:1115	16:36:000000:390		Государственная собственность (неразграниченная)	Установлено относительно ориентира, расположенного в границах участка. Почтовый адрес ориентира: Республика Татарстан, Сармановский муниципальный район, в границах СХПК «Якты-Кон», СХПК «Урняк», СХПК «Айтуган»	1	Проведена процедура выявления правообладателя в соответствии со статьей 39.42 ЗК РФ
			Публичное акционерное общество «Татнефть» имени В.Д.Шашина	Аренда			-

1	2	3	4	5	6	7	8
19.	16:36:030402:1118	16:36:000000:390		Государственная собственность (неразграниченная)	Установлено относительно ориентира, расположенного в границах участка. Почтовый адрес ориентира: Республика Татарстан, Сармановский муниципальный район, в границах СХПК «Якты-Кон», СХПК «Урняк», СХПК «Ай-туган»	1	Проведена процедура выявления правообладателя в соответствии со статьей 39.42 ЗК РФ
			Публичное акционерное общество «Татнефть» имени В.Д.Шашина	Аренда			-
20.	16:36:030402:1325	16:36:000000:497	Акционерное общество «Земельная корпорация «ЭНЕРГИЯ»	Собственность	Республика Татарстан, Сармановский муниципальный район, СХПК «Урняк»	3 453,49	-
			Общество с ограниченной ответственностью Агрофирма «Сарман»	Аренда			
21.	16:36:030402:1326	16:36:000000:497	Акционерное общество «Земель-	Собственность	Республика Татарстан, Сармановский муни-	6 177,35	-

1	2	3	4	5	6	7	8
			ная корпорация «ЭНЕРГИЯ»		ципальный район, СХПК «Урняк»		
			Общество с ограниченной ответственностью Агрофирма «Сарман»	Аренда			
22.	16:36:030402:1339	16:36:000000:497	Акционерное общество «Земельная корпорация «ЭНЕРГИЯ»	Собственность	Республика Татарстан, Сармановский муниципальный район, СХПК «Урняк»	1 309,73	-
			Общество с ограниченной ответственностью Агрофирма «Сарман»	Аренда			
23.	16:36:030402:1347	16:36:000000:497	Акционерное общество «Земельная корпорация «ЭНЕРГИЯ»	Собственность	Республика Татарстан, Сармановский муниципальный район, СХПК «Урняк»	8,42	-
			Общество с ограниченной ответственностью Агрофирма «Сарман»	Аренда			
24.	16:36:030402:1349	16:36:000000:497	Акционерное общество «Земельная корпорация	Собственность	Республика Татарстан, Сармановский муниципальный район,	2 515,58	-

1	2	3	4	5	6	7	8
			«ЭНЕРГИЯ»		СХПК «Урняк»		
			Общество с ограниченной ответственностью Агрофирма «Сарман»	Аренда			
25.	16:36:030402:1350	16:36:000000:497	Акционерное общество «Земельная корпорация «ЭНЕРГИЯ»	Собственность	Республика Татарстан, Сармановский муниципальный район, СХПК «Урняк»	2 592,38	-
			Общество с ограниченной ответственностью Агрофирма «Сарман»	Аренда			
26.	16:36:030402:1357	16:36:000000:497	Акционерное общество «Земельная корпорация «ЭНЕРГИЯ»	Собственность	Республика Татарстан, Сармановский муниципальный район, СХПК «Урняк»	4 764,06	-
			Общество с ограниченной ответственностью Агрофирма «Сарман»	Аренда			
27.	16:36:030402:1358	16:36:000000:497	Акционерное общество «Земельная корпорация «ЭНЕРГИЯ»	Собственность	Республика Татарстан, Сармановский муниципальный район, СХПК «Урняк»	7 851,28	-

1	2	3	4	5	6	7	8
			Общество с ограниченной ответственностью Агрофирма «Сарман»	Аренда			
28.	16:36:030402:1373	16:36:000000:497	Акционерное общество «Земельная корпорация «ЭНЕРГИЯ»	Собственность	Республика Татарстан, Сармановский муниципальный район, СХПК «Урняк»	916,52	-
			Общество с ограниченной ответственностью Агрофирма «Сарман»	Аренда			
29.	16:36:030402:1375	16:36:000000:497	Акционерное общество «Земельная корпорация «ЭНЕРГИЯ»	Собственность	Республика Татарстан, Сармановский муниципальный район, СХПК «Урняк»	429,05	-
			Общество с ограниченной ответственностью Агрофирма «Сарман»	Аренда			
30.	16:36:030402:1376	16:36:000000:497	Акционерное общество «Земельная корпорация «ЭНЕРГИЯ»	Собственность	Республика Татарстан, Сармановский муниципальный район, СХПК «Урняк»	1 384,79	-

1	2	3	4	5	6	7	8
			Общество с ограниченной ответственностью Агрофирма «Сарман»	Аренда			
31.	16:36:030402:1377	16:36:000000:497	Акционерное общество «Земельная корпорация «ЭНЕРГИЯ»	Собственность	Республика Татарстан, Сармановский муниципальный район, СХПК «Урняк»	11 016,14	-
			Общество с ограниченной ответственностью Агрофирма «Сарман»	Аренда			
32.	16:36:030402:1382	16:36:000000:497	Акционерное общество «Земельная корпорация «ЭНЕРГИЯ»	Собственность	Республика Татарстан, Сармановский муниципальный район, СХПК «Урняк»	5 401,16	-
			Общество с ограниченной ответственностью Агрофирма «Сарман»	Аренда			
33.	16:36:030402:1400	16:36:000000:497	Акционерное общество «Земельная корпорация «ЭНЕРГИЯ»	Собственность	Республика Татарстан, Сармановский муниципальный район, СХПК «Урняк»	712,7	-

1	2	3	4	5	6	7	8
			Общество с ограниченной ответственностью Агрофирма «Сарман»	Аренда			
34.	16:36:030402:1403	16:36:000000:497	Акционерное общество «Земельная корпорация «ЭНЕРГИЯ»	Собственность	Республика Татарстан, Сармановский муниципальный район, СХПК «Урняк»	7 558,41	-
			Общество с ограниченной ответственностью Агрофирма «Сарман»	Аренда			
35.	16:36:030402:1405	16:36:000000:497	Акционерное общество «Земельная корпорация «ЭНЕРГИЯ»	Собственность	Республика Татарстан, Сармановский муниципальный район, СХПК «Урняк»	5 531,81	-
			Общество с ограниченной ответственностью Агрофирма «Сарман»	Аренда			
36.	16:36:030402:1724	16:36:000000:497	Акционерное общество «Земельная корпорация «ЭНЕРГИЯ»	Собственность	Республика Татарстан, Сармановский муниципальный район, СХПК «Урняк»	4 473,32	-

1	2	3	4	5	6	7	8
			Общество с ограниченной ответственностью Агрофирма «Сарман»	Аренда			
37.	16:36:030402:1197	16:36:000000:446	Публичное акционерное общество «Татнефть» имени В.Д.Шашина	Аренда	Республика Татарстан, Сармановский муниципальный район, опоры № 1 – 44	49,03	-
38.	16:36:030402:1226	16:36:000000:420	Публичное акционерное общество «Татнефть» имени В.Д.Шашина	Аренда	Республика Татарстан, Сармановский муниципальный район	48,99	-
39.	16:36:030402:1267	16:36:000000:448	Публичное акционерное общество «Татнефть» имени В.Д.Шашина	Аренда	Республика Татарстан, Сармановский муниципальный район, Иляксайское сельское поселение, территория паевых земель, земельный участок 448	49,02	-
40.	16:36:030402:1268	16:36:000000:448	Публичное акционерное общество «Татнефть» имени В.Д.Шашина	Аренда	Республика Татарстан, Сармановский муниципальный район, Иляксайское сельское поселение, территория паевых земель, земельный участок 448	1	-

1	2	3	4	5	6	7	8
41.	16:36:030402:1269	16:36:000000:448	Публичное акционерное общество «Татнефть» имени В.Д.Шашина	Аренда	Республика Татарстан, Сармановский муниципальный район, Иляксайское сельское поселение, территория паевых земель, земельный участок 448	1	-
42.	16:36:030402:1270	16:36:000000:448	Публичное акционерное общество «Татнефть» имени В.Д.Шашина	Аренда	Республика Татарстан, Сармановский муниципальный район, Иляксайское сельское поселение, территория паевых земель, земельный участок 448	1	-
43.	16:36:030402:1271	16:36:000000:448	Публичное акционерное общество «Татнефть» имени В.Д.Шашина	Аренда	Республика Татарстан, Сармановский муниципальный район, Иляксайское сельское поселение, территория паевых земель, земельный участок 448	1	-
44.	16:36:030402:1276	16:36:000000:448	Публичное акционерное общество «Татнефть» имени В.Д.Шашина	Аренда	Республика Татарстан, Сармановский муниципальный район, Иляксайское сельское поселение, территория паевых земель, земельный участок 448	1	-

1	2	3	4	5	6	7	8
45.	16:36:030402:1277	16:36:000000:448	Публичное акционерное общество «Татнефть» имени В.Д.Шашина	Аренда	Республика Татарстан, Сармановский муниципальный район, Иляксайское сельское поселение, территория паевых земель, земельный участок 448	1	-
46.	16:36:030402:1278	16:36:000000:448	Публичное акционерное общество «Татнефть» имени В.Д.Шашина	Аренда	Республика Татарстан, Сармановский муниципальный район, Иляксайское сельское поселение, территория паевых земель, земельный участок 448	1	-
47.	16:36:030402:1279	16:36:000000:448	Публичное акционерное общество «Татнефть» имени В.Д.Шашина	Аренда	Республика Татарстан, Сармановский муниципальный район, Иляксайское сельское поселение, территория паевых земель, земельный участок 448	1	-
48.	16:36:030402:1280	16:36:000000:448	Публичное акционерное общество «Татнефть» имени В.Д.Шашина	Аренда	Республика Татарстан, Сармановский муниципальный район, Иляксайское сельское поселение, территория паевых земель, земельный участок 448	1	-

1	2	3	4	5	6	7	8
49.	16:36:030402:1281	16:36:000000:448	Публичное акционерное общество «Татнефть» имени В.Д.Шашина	Аренда	Республика Татарстан, Сармановский муниципальный район, Иляксайское сельское поселение, территория паевых земель, земельный участок 448	1	-
50.	16:36:030402:1282	16:36:000000:448	Публичное акционерное общество «Татнефть» имени В.Д.Шашина	Аренда	Республика Татарстан, Сармановский муниципальный район, Иляксайское сельское поселение, территория паевых земель, земельный участок 448	1	-
51.	16:36:030402:1283	16:36:000000:448	Публичное акционерное общество «Татнефть» имени В.Д.Шашина	Аренда	Республика Татарстан, Сармановский муниципальный район, Иляксайское сельское поселение, территория паевых земель, земельный участок 448	1	-
52.	16:36:030402:1284	16:36:000000:448	Публичное акционерное общество «Татнефть» имени В.Д.Шашина	Аренда	Республика Татарстан, Сармановский муниципальный район, Иляксайское сельское поселение, территория паевых земель, земельный участок 448	1	-

1	2	3	4	5	6	7	8
53.	16:36:030402:1285	16:36:000000:448	Публичное акционерное общество «Татнефть» имени В.Д.Шашина	Аренда	Республика Татарстан, Сармановский муниципальный район, Иляксазское сельское поселение, территория паевых земель, земельный участок 448	1	-
54.	16:36:030402:1286	16:36:000000:448	Публичное акционерное общество «Татнефть» имени В.Д.Шашина	Аренда	Республика Татарстан, Сармановский муниципальный район, Иляксазское сельское поселение, территория паевых земель, земельный участок 448	1	-
55.	16:36:030402:1287	16:36:000000:448	Публичное акционерное общество «Татнефть» имени В.Д.Шашина	Аренда	Республика Татарстан, Сармановский муниципальный район, Иляксазское сельское поселение, территория паевых земель, земельный участок 448	1	-
56.	16:36:030402:1288	16:36:000000:448	Публичное акционерное общество «Татнефть» имени В.Д.Шашина	Аренда	Республика Татарстан, Сармановский муниципальный район, Иляксазское сельское поселение, территория паевых земель, земельный участок 448	1	-

1	2	3	4	5	6	7	8
57.	16:36:030402:1289	16:36:000000:448	Публичное акционерное общество «Татнефть» имени В.Д.Шашина	Аренда	Республика Татарстан, Сармановский муниципальный район, Иляксазское сельское поселение, территория паевых земель, земельный участок 448	1	-
58.	16:36:030402:1290	16:36:000000:448	Публичное акционерное общество «Татнефть» имени В.Д.Шашина	Аренда	Республика Татарстан, Сармановский муниципальный район, Иляксазское сельское поселение, территория паевых земель, земельный участок 448	1	-
59.	16:36:030402:1291	16:36:000000:448	Публичное акционерное общество «Татнефть» имени В.Д.Шашина	Аренда	Республика Татарстан, Сармановский муниципальный район, Иляксазское сельское поселение, территория паевых земель, земельный участок 448	1	-
60.	16:36:030402:1292	16:36:000000:448	Публичное акционерное общество «Татнефть» имени В.Д.Шашина	Аренда	Республика Татарстан, Сармановский муниципальный район, Иляксазское сельское поселение, территория паевых земель, земельный участок 448	1	-

1	2	3	4	5	6	7	8
61.	16:36:030402:1293	16:36:000000:448	Публичное акционерное общество «Татнефть» имени В.Д.Шашина	Аренда	Республика Татарстан, Сармановский муниципальный район, Иляксазское сельское поселение, территория паевых земель, земельный участок 448	1	-
62.	16:36:030402:1294	16:36:000000:448	Публичное акционерное общество «Татнефть» имени В.Д.Шашина	Аренда	Республика Татарстан, Сармановский муниципальный район, Иляксазское сельское поселение, территория паевых земель, земельный участок 448	1	-
63.	16:36:030402:1295	16:36:000000:448	Публичное акционерное общество «Татнефть» имени В.Д.Шашина	Аренда	Республика Татарстан, Сармановский муниципальный район, Иляксазское сельское поселение, территория паевых земель, земельный участок 448	1	-
64.	16:36:030402:1296	16:36:000000:448	Публичное акционерное общество «Татнефть» имени В.Д.Шашина	Аренда	Республика Татарстан, Сармановский муниципальный район, Иляксазское сельское поселение, территория паевых земель, земельный участок 448	1	-

1	2	3	4	5	6	7	8
65.	16:36:030402:1297	16:36:000000:448	Публичное акционерное общество «Татнефть» имени В.Д.Шашина	Аренда	Республика Татарстан, Сармановский муниципальный район, Иляксайское сельское поселение, территория паевых земель, земельный участок 448	1	-
66.	16:36:030402:1298	16:36:000000:448	Публичное акционерное общество «Татнефть» имени В.Д.Шашина	Аренда	Республика Татарстан, Сармановский муниципальный район, Иляксайское сельское поселение, территория паевых земель, земельный участок 448	1	-
67.	16:36:030402:1299	16:36:000000:448	Публичное акционерное общество «Татнефть» имени В.Д.Шашина	Аренда	Республика Татарстан, Сармановский муниципальный район, Иляксайское сельское поселение, территория паевых земель, земельный участок 448	48,99	-
68.	16:36:030402:1300	16:36:000000:448	Публичное акционерное общество «Татнефть» имени В.Д.Шашина	Аренда	Республика Татарстан, Сармановский муниципальный район, Иляксайское сельское поселение, территория паевых земель, земельный участок 448	1	-

1	2	3	4	5	6	7	8
69.	16:36:030402:1301	16:36:000000:448	Публичное акционерное общество «Татнефть» имени В.Д.Шашина	Аренда	Республика Татарстан, Сармановский муниципальный район, Иляксазское сельское поселение, территория паевых земель, земельный участок 448	1	-
70.	16:36:030402:1302	16:36:000000:448	Публичное акционерное общество «Татнефть» имени В.Д.Шашина	Аренда	Республика Татарстан, Сармановский муниципальный район, Иляксазское сельское поселение, территория паевых земель, земельный участок 448	1	-
71.	16:36:030402:1303	16:36:000000:448	Публичное акционерное общество «Татнефть» имени В.Д.Шашина	Аренда	Республика Татарстан, Сармановский муниципальный район, Иляксазское сельское поселение, территория паевых земель, земельный участок 448	1	-
72.	16:36:030402:1410	16:36:000000:530	Муниципальное образование «Муртыш-Тамакское сельское поселение» Сармановского муниципального района	Собственность	Республика Татарстан, Сармановский муниципальный район	604,49	-

1	2	3	4	5	6	7	8
			Республики Татарстан				
73.	16:36:030402:1411	16:36:000000:530	Муниципальное образование «Муртыш-Тамакское сельское поселение» Сармановского муниципального района Республики Татарстан	Собственность	Республика Татарстан, Сармановский муниципальный район	7 239,44	-
74.	16:36:030402:1435	16:36:000000:225	Физические и юридические лица согласно сведениям Единого государственного реестра недвижимости	Общая долевая собственность	Республика Татарстан, Сармановский муниципальный район, СХПК «Урняк»	345,18	-
75.	16:36:030402:1437	16:36:000000:225	Физические и юридические лица согласно сведениям Единого государственного реестра недвижимости	Общая долевая собственность	Республика Татарстан, Сармановский муниципальный район, СХПК «Урняк»	15 435,27	-
76.	16:36:030402:1454	16:36:000000:185	Физические и юридические лица согласно	Общая долевая собственность	Республика Татарстан, Сармановский муниципальный район,	39,8	-

1	2	3	4	5	6	7	8
			сведения Единого государственного реестра недвижимости		Муртыш-Тамакское сельское поселение, территория паевых земель, земельный участок 185		
77.	16:36:030402:1455	16:36:000000:185	Физические и юридические лица согласно сведениям Единого государственного реестра недвижимости	Общая долевая собственность	Республика Татарстан, Сармановский муниципальный район, Муртыш-Тамакское сельское поселение, территория паевых земель, земельный участок 185	1 690,65	-
78.	16:36:030402:1502	16:36:000000:778	Муниципальное образование «Муртыш-Тамакское сельское поселение» Сармановского муниципального района Республики Татарстан	Собственность	Республика Татарстан, Сармановский муниципальный район, Муртыш-Тамакское сельское поселение	5 676,64	-
79.	16:36:030402:1544	16:36:000000:778	Муниципальное образование «Муртыш-Тамакское сельское поселение» Сармановского муници-	Собственность	Республика Татарстан, Сармановский муниципальный район, Муртыш-Тамакское сельское поселение	2 071,92	-

1	2	3	4	5	6	7	8
			пального района Республики Татарстан				
80.	16:36:030402:1545	16:36:000000:778	Муниципальное образование «Муртыш-Тамакское сельское поселение» Сармановского муниципального района Республики Татарстан	Собственность	Республика Татарстан, Сармановский муниципальный район, Муртыш-Тамакское сельское поселение	2 379,16	-
81.	16:36:030402:1546	16:36:000000:778	Муниципальное образование «Муртыш-Тамакское сельское поселение» Сармановского муниципального района Республики Татарстан	Собственность	Республика Татарстан, Сармановский муниципальный район, Муртыш-Тамакское сельское поселение	1 440,06	-
82.	16:36:030402:1555	16:36:000000:799	Акционерное общество «Сетевая компания»	Собственность	Республика Татарстан, Сармановский муниципальный район	10,11	-
83.	16:36:030402:1556	16:36:000000:799	Акционерное общество «Сетевая компания»	Собственность	Республика Татарстан, Сармановский муниципальный район	10,11	-

1	2	3	4	5	6	7	8
84.	16:36:030402:1557	16:36:000000:799	Акционерное общество «Сетевая компания»	Собственность	Республика Татарстан, Сармановский муниципальный район	10,11	-
85.	16:36:030402:1558	16:36:000000:799	Акционерное общество «Сетевая компания»	Собственность	Республика Татарстан, Сармановский муниципальный район	10,11	-
86.	16:36:030402:1559	16:36:000000:799	Акционерное общество «Сетевая компания»	Собственность	Республика Татарстан, Сармановский муниципальный район	10,11	-
87.	16:36:030402:1560	16:36:000000:799	Акционерное общество «Сетевая компания»	Собственность	Республика Татарстан, Сармановский муниципальный район	10,11	-
88.	16:36:030402:1561	16:36:000000:799	Акционерное общество «Сетевая компания»	Собственность	Республика Татарстан, Сармановский муниципальный район	10,11	-
89.	16:36:030402:1562	16:36:000000:799	Акционерное общество «Сетевая компания»	Собственность	Республика Татарстан, Сармановский муниципальный район	10,11	-
90.	16:36:030402:779	16:36:000000:206		Государственная собственность (неразграниченная)	Республика Татарстан, Сармановский муниципальный район, в границах СХПК «Урняк»	1	Проведена процедура выявления правообладателя в соответствии

1	2	3	4	5	6	7	8
							со ста- ттей 39.42 ЗК РФ
			Публичное акци- онерное общество «Татнефть» имени В.Д.Ша- шина	Аренда			-
91.	16:36:030402:857	16:36:000000:394		Государ- ственная собствен- ность (неразгра- ниченная)	Республика Татарстан, Сармановский муни- ципальный район, в границах СХПК «Якты кон»	1	Прове- дена про- цедура выявле- ния пра- вооблада- теля в со- ответ- ствии со статьей 39.42 ЗК РФ
			Публичное акци- онерное общество «Татнефть» имени В.Д.Ша- шина	Аренда			-
92.	16:36:010301:450	16:36:000000:533	Муниципальное образование «Сармановское	Собствен- ность	Республика Татарстан, Сармановский муни- ципальный район	1 797,19	-

1	2	3	4	5	6	7	8
			сельское поселение» Сармановского муниципального района Республики Татарстан				
93.	16:36:010301:454	16:36:000000:533	Муниципальное образование «Сармановское сельское поселение» Сармановского муниципального района Республики Татарстан	Собственность	Республика Татарстан, Сармановский муниципальный район	1 598,4	-
94.	16:36:010301:37	-	Публичное акционерное общество «Татнефть» имени В.Д.Шашина	Собственность	Республика Татарстан, Сармановский муниципальный район	203,67	-
95.	16:36:010301:700	-	Физические лица согласно сведениям Единого государственного реестра недвижимости	Общая долевая собственность	Республика Татарстан, Сармановский муниципальный район, Альметьевское сельское поселение, квартал 010301, земельный участок 700	3 542,13	-
			Общество с ограниченной ответ-	Аренда			

1	2	3	4	5	6	7	8
			ственностью Агрофирма «Сарман»				
96.	16:36:010301:704	-	Физические лица согласно сведениям Единого государственного реестра недвижимости	Общая до- левая соб- ственность	Республика Татарстан, Сармановский муниципальный район, Альметьевское сельское поселение, квартал 010301, земельный участок 704	3 168,67	-
97.	16:36:010301:738	-	Физическое лицо согласно сведениям Единого государственного реестра недвижимости	Собствен- ность	Республика Татарстан, Сармановский муниципальный район, Альметьевское сельское поселение, квартал 010301, земельный участок 738	7 081,51	-
98.	16:36:010301:741	-	Физическое лицо согласно сведениям Единого государственного реестра недвижимости	Собствен- ность	Республика Татарстан, Сармановский муниципальный район, Альметьевское сельское поселение, квартал 010301, земельный участок 741	2 902,45	-
99.	16:36:010301:759	-	Физическое лицо согласно сведениям Единого государственного реестра недвижимости	Собствен- ность	Республика Татарстан, Сармановский муниципальный район, Сармановское сельское поселение	24,93	-

1	2	3	4	5	6	7	8
100.	16:36:010301:769	-	Физическое лицо согласно сведениям Единого государственного реестра недвижимости	Собственность	Республика Татарстан, Сармановский муниципальный район, Сармановское сельское поселение	3 649,02	-
			Общество с ограниченной ответственностью Агрофирма «Сарман»	Аренда			
101.	16:36:010301:770	-	Физическое лицо согласно сведениям Единого государственного реестра недвижимости	Собственность	Республика Татарстан, Сармановский муниципальный район, Альметьевское сельское поселение, квартал 010301, земельный участок 770	5 696,73	-
102.	16:36:010301:795	-	Публичное акционерное общество «Татнефть» имени В.Д.Шашина	Собственность	Республика Татарстан, Сармановский муниципальный район, Альметьевское сельское поселение, квартал 010301, земельный участок 795	37,99	-
103.	16:36:010301:825	-	Муниципальное образование «Сармановский	Собственность	Республика Татарстан, Сармановский муниципальный район,	18,54	-

1	2	3	4	5	6	7	8
			<p>муниципальный район» Республики Татарстан</p> <p>Муниципальное бюджетное учреждение Спортивная школа по лыжным гонкам «Старт» Сармановского муниципального района Республики Татарстан</p>	<p>Постоянное (бессрочное) пользование</p>	Сармановское сельское поселение		
104.	16:36:010301:826	-	<p>Муниципальное образование «Сармановский муниципальный район» Республики Татарстан</p> <p>Муниципальное бюджетное учреждение Спортивная школа по лыжным гонкам «Старт» Сармановского муниципального района Республики Татарстан</p>	<p>Собственность</p> <p>Постоянное (бессрочное) пользование</p>	Республика Татарстан, Сармановский муниципальный район, Сармановское сельское поселение	5 582,92	-

1	2	3	4	5	6	7	8
105.	16:36:010301:832	-	Муниципальное образование «Сармановский муниципальный район» Республики Татарстан	Собственность	Республика Татарстан, Сармановский муниципальный район, Сармановское сельское поселение	159,34	-
			Муниципальное бюджетное учреждение Спортивная школа по лыжным гонкам «Старт» Сармановского муниципального района Республики Татарстан	Постоянное (бессрочное) пользование			
106.	16:36:010301:835	-	Муниципальное образование «Сармановский муниципальный район» Республики Татарстан	Собственность	Республика Татарстан, Сармановский муниципальный район, Сармановское сельское поселение	1 565,86	-
			Муниципальное бюджетное учреждение Спортивная школа по лыжным гонкам «Старт» Сарма-	Постоянное (бессрочное) пользование			

1	2	3	4	5	6	7	8
			новского муниципального района Республики Татарстан				
107.	16:36:010301:838	-	Муниципальное образование «Сармановский муниципальный район» Республики Татарстан	Собственность	Республика Татарстан, Сармановский муниципальный район, Сармановское сельское поселение	410,54	-
			Муниципальное бюджетное учреждение Спортивная школа по лыжным гонкам «Старт» Сармановского муниципального района Республики Татарстан	Постоянное (бессрочное) пользование			
108.	16:36:010301:850	-	Муниципальное образование «Сармановский муниципальный район» Республики Татарстан	Собственность	Республика Татарстан, Сармановский муниципальный район, Сармановское сельское поселение	114,68	-
109.	16:36:010301:853	-	Муниципальное образование	Собственность	Республика Татарстан, Сармановский муниципальный район, Сармановское сельское поселение	1 153,74	-

1	2	3	4	5	6	7	8
			«Сармановский муниципальный район» Республики Татарстан		ципальный район, Сармановское сельское поселение		
			Муниципальное бюджетное учреждение Спортивная школа по лыжным гонкам «Старт» Сармановского муниципального района Республики Татарстан	Постоянное (бессрочное) пользование			
110.	16:36:010301:930	-	Муниципальное образование «Альметьевское сельское поселение» Сармановского муниципального района Республики Татарстан	Собственность	Республика Татарстан, Сармановский муниципальный район, Сармановское сельское поселение	3 376,17	-
111.	16:36:010301:343	16:36:000000:499	Акционерное общество «Земельная корпорация «ЭНЕРГИЯ»	Собственность	Республика Татарстан, Сармановский муниципальный район, СХПК «Якты кон»	136,92	-

1	2	3	4	5	6	7	8
			Общество с ограниченной ответственностью Агрофирма «Сарман»	Аренда			
112.	16:36:010301:409	16:36:000000:499	Акционерное общество «Земельная корпорация «ЭНЕРГИЯ»	Собственность	Республика Татарстан, Сармановский муниципальный район, СХПК «Якты кон»	1 201,87	-
			Общество с ограниченной ответственностью Агрофирма «Сарман»	Аренда			
113.	16:36:010301:393	16:36:000000:448	Публичное акционерное общество «Татнефть» имени В.Д.Шашина	Аренда	Республика Татарстан, Сармановский муниципальный район, Иляксайское сельское поселение, территория паевых земель, земельный участок 448	1	-
114.	16:36:010301:394	16:36:000000:448	Публичное акционерное общество «Татнефть» имени В.Д.Шашина	Аренда	Республика Татарстан, Сармановский муниципальный район, Иляксайское сельское поселение, территория паевых земель, земельный участок 448	1	-

1	2	3	4	5	6	7	8
115.	16:36:010301:395	16:36:000000:448	Публичное акционерное общество «Татнефть» имени В.Д.Шашина	Аренда	Республика Татарстан, Сармановский муниципальный район, Иляксайское сельское поселение, территория паевых земель, земельный участок 448	1	-
116.	16:36:010301:396	16:36:000000:448	Публичное акционерное общество «Татнефть» имени В.Д.Шашина	Аренда	Республика Татарстан, Сармановский муниципальный район, Иляксайское сельское поселение, территория паевых земель, земельный участок 448	1	-
117.	16:36:010301:397	16:36:000000:448	Публичное акционерное общество «Татнефть» имени В.Д.Шашина	Аренда	Республика Татарстан, Сармановский муниципальный район, Иляксайское сельское поселение, территория паевых земель, земельный участок 448	1	-
118.	16:36:010301:398	16:36:000000:448	Публичное акционерное общество «Татнефть» имени В.Д.Шашина	Аренда	Республика Татарстан, Сармановский муниципальный район, Иляксайское сельское поселение, территория паевых земель, земельный участок 448	1	-

1	2	3	4	5	6	7	8
119.	16:36:010301:399	16:36:000000:448	Публичное акционерное общество «Татнефть» имени В.Д.Шашина	Аренда	Республика Татарстан, Сармановский муниципальный район, Иляксайское сельское поселение, территория паевых земель, земельный участок 448	1	-
120.	16:36:010301:400	16:36:000000:448	Публичное акционерное общество «Татнефть» имени В.Д.Шашина	Аренда	Республика Татарстан, Сармановский муниципальный район, Иляксайское сельское поселение, территория паевых земель, земельный участок 448	1	-
121.	16:36:010301:401	16:36:000000:448	Публичное акционерное общество «Татнефть» имени В.Д.Шашина	Аренда	Республика Татарстан, Сармановский муниципальный район, Иляксайское сельское поселение, территория паевых земель, земельный участок 448	1	-
122.	16:36:010301:402	16:36:000000:448	Публичное акционерное общество «Татнефть» имени В.Д.Шашина	Аренда	Республика Татарстан, Сармановский муниципальный район, Иляксайское сельское поселение, территория паевых земель, земельный участок 448	48,99	-

1	2	3	4	5	6	7	8
123.	16:36:010301:403	16:36:000000:448	Публичное акционерное общество «Татнефть» имени В.Д.Шашина	Аренда	Республика Татарстан, Сармановский муниципальный район, Иляксайское сельское поселение, территория паевых земель, земельный участок 448	1	-
124.	16:36:010301:404	16:36:000000:448	Публичное акционерное общество «Татнефть» имени В.Д.Шашина	Аренда	Республика Татарстан, Сармановский муниципальный район, Иляксайское сельское поселение, территория паевых земель, земельный участок 448	1	-
125.	16:36:010301:405	16:36:000000:448	Публичное акционерное общество «Татнефть» имени В.Д.Шашина	Аренда	Республика Татарстан, Сармановский муниципальный район, Иляксайское сельское поселение, территория паевых земель, земельный участок 448	1	-
126.	16:36:010301:406	16:36:000000:448	Публичное акционерное общество «Татнефть» имени В.Д.Шашина	Аренда	Республика Татарстан, Сармановский муниципальный район, Иляксайское сельское поселение, территория паевых земель, земельный участок 448	1	-

1	2	3	4	5	6	7	8
127.	16:36:010301:552	16:36:000000:862	Физические и юридические лица согласно сведениям Единого государственного реестра недвижимости	Общая долевая собственность	Республика Татарстан, Сармановский муниципальный район, Альметьевское сельское поселение, территория паевых земель, земельный участок 862	2 727,95	-
128.	16:36:010301:562	16:36:000000:862	Физические и юридические лица согласно сведениям Единого государственного реестра недвижимости	Общая долевая собственность	Республика Татарстан, Сармановский муниципальный район, Альметьевское сельское поселение, территория паевых земель, земельный участок 862	4 792,52	-
129.	16:36:010301:602	16:36:000000:776	Муниципальное образование «Альметьевское сельское поселение» Сармановского муниципального района Республики Татарстан	Собственность	Республика Татарстан, Сармановский муниципальный район, Альметьевское сельское поселение	322,06	-
130.	16:36:010301:605	16:36:000000:776	Муниципальное образование «Альметьевское	Собственность	Республика Татарстан, Сармановский муниципальный район,	943,81	-

1	2	3	4	5	6	7	8
			сельское поселение» Сармановского муниципального района Республики Татарстан		Альметьевское сельское поселение		
131.	16:36:010301:615	16:36:000000:776	Муниципальное образование «Альметьевское сельское поселение» Сармановского муниципального района Республики Татарстан	Собственность	Республика Татарстан, Сармановский муниципальный район, Альметьевское сельское поселение	275,77	-
132.	16:36:010301:633	16:36:000000:776	Муниципальное образование «Альметьевское сельское поселение» Сармановского муниципального района Республики Татарстан	Собственность	Республика Татарстан, Сармановский муниципальный район, Альметьевское сельское поселение	1 687,95	-
133.	16:36:010301:640	16:36:000000:776	Муниципальное образование «Альметьевское сельское поселение» Сармановского муниципального района Республики Татарстан	Собственность	Республика Татарстан, Сармановский муниципальный район, Альметьевское	346,54	-

1	2	3	4	5	6	7	8
			ние» Сармановского муниципального района Республики Татарстан		сельское поселение		
134.	16:36:010301:642	16:36:000000:776	Муниципальное образование «Альметьевское сельское поселение» Сармановского муниципального района Республики Татарстан	Собственность	Республика Татарстан, Сармановский муниципальный район, Альметьевское сельское поселение	2 271,17	-
135.	16:36:010301:680	16:36:000000:799	Акционерное общество «Сетевая компания»	Собственность	Республика Татарстан, Сармановский муниципальный район	10,11	-
136.	16:36:010301:681	16:36:000000:799	Акционерное общество «Сетевая компания»	Собственность	Республика Татарстан, Сармановский муниципальный район	10,11	-
137.	16:36:010301:682	16:36:000000:799	Акционерное общество «Сетевая компания»	Собственность	Республика Татарстан, Сармановский муниципальный район	32,55	-
138.	16:36:030402	-	-	Государственная собственность	Республика Татарстан, Сармановский муниципальный район, Муртыш-Тамакское	8 829,06	Идентифицируется по графиче-

1	2	3	4	5	6	7	8
				(неразграниченная)	сельское поселение		скому описанию границ публичного сервитута
139.	16:36:010301	-	-	Государственная собственность (неразграниченная)	Республика Татарстан, Сармановский муниципальный район, Сармановское сельское поселение	1 588,34	Идентифицируется по графическому описанию границ публичного сервитута
Итого						186 879	

Утверждено
постановлением
Кабинета Министров
Республики Татарстан
от 30.05.2026 № 759

Графическое описание местоположения границ публичного сервитута
в целях эксплуатации линейного объекта электросетевого хозяйства регионального
значения «ВЛ 35 кВ (212 – 92)»

Раздел 1

Сведения об объекте		
№ п/п	Характеристики объекта	Описание характеристик
1	Местоположение объекта	Республика Татарстан, Сармановский муниципальный район, Сармановское сельское поселение, Муртыш-Тамакское сельское поселение
2	Площадь объекта +/- величина погрешности определения площади (P +/- Дельта P)	186 879 кв.м +/- 151 кв.м
3	Иные характеристики объекта	Кадастровые номера земельных участков, в отношении которых испрашивается публичный сервитут: 16:36:030402:1, 16:36:030402:106, 16:36:030402:116, 16:36:030402:14, 16:36:030402:1564, 16:36:030402:16, 16:36:030402:1693, 16:36:030402:17, 16:36:030402:1729, 16:36:030402:1763, 16:36:030402:1999, 16:36:030402:3, 16:36:030402:68, 16:36:030402:92, 16:36:030402:94, 16:36:010301:930, 16:36:030402:962 (ЕЗ 16:36:000000:395), 16:36:030402:1114 (ЕЗ 16:36:000000:390), 16:36:030402:1115 (ЕЗ 16:36:000000:390), 16:36:030402:1118 (ЕЗ 16:36:000000:390), 16:36:030402:1325 (ЕЗ 16:36:000000:497), 16:36:030402:1326 (ЕЗ 16:36:000000:497), 16:36:030402:1339 (ЕЗ 16:36:000000:497), 16:36:030402:1347 (ЕЗ 16:36:000000:497), 16:36:030402:1349 (ЕЗ 16:36:000000:497), 16:36:030402:1350 (ЕЗ 16:36:000000:497), 16:36:030402:1357 (ЕЗ 16:36:000000:497),

	16:36:030402:1358 (E3 16:36:000000:497), 16:36:030402:1373 (E3 16:36:000000:497), 16:36:030402:1375 (E3 16:36:000000:497), 16:36:030402:1376 (E3 16:36:000000:497), 16:36:030402:1377 (E3 16:36:000000:497), 16:36:030402:1382 (E3 16:36:000000:497), 16:36:030402:1400 (E3 16:36:000000:497), 16:36:030402:1403 (E3 16:36:000000:497), 16:36:030402:1405 (E3 16:36:000000:497), 16:36:030402:1724 (E3 16:36:000000:497), 16:36:030402:1197 (E3 16:36:000000:446), 16:36:030402:1226 (E3 16:36:000000:420), 16:36:030402:1267 (E3 16:36:000000:448), 16:36:030402:1268 (E3 16:36:000000:448), 16:36:030402:1269 (E3 16:36:000000:448), 16:36:030402:1270 (E3 16:36:000000:448), 16:36:030402:1271 (E3 16:36:000000:448), 16:36:030402:1276 (E3 16:36:000000:448), 16:36:030402:1277 (E3 16:36:000000:448), 16:36:030402:1278 (E3 16:36:000000:448), 16:36:030402:1279 (E3 16:36:000000:448), 16:36:030402:1280 (E3 16:36:000000:448), 16:36:030402:1281 (E3 16:36:000000:448), 16:36:030402:1282 (E3 16:36:000000:448), 16:36:030402:1283 (E3 16:36:000000:448), 16:36:030402:1284 (E3 16:36:000000:448), 16:36:030402:1285 (E3 16:36:000000:448), 16:36:030402:1286 (E3 16:36:000000:448), 16:36:030402:1287 (E3 16:36:000000:448), 16:36:030402:1288 (E3 16:36:000000:448), 16:36:030402:1289 (E3 16:36:000000:448), 16:36:030402:1290 (E3 16:36:000000:448), 16:36:030402:1291 (E3 16:36:000000:448), 16:36:030402:1292 (E3 16:36:000000:448), 16:36:030402:1293 (E3 16:36:000000:448), 16:36:030402:1294 (E3 16:36:000000:448), 16:36:030402:1295 (E3 16:36:000000:448), 16:36:030402:1296 (E3 16:36:000000:448), 16:36:030402:1297 (E3 16:36:000000:448), 16:36:030402:1298 (E3 16:36:000000:448), 16:36:030402:1299 (E3 16:36:000000:448), 16:36:030402:1300 (E3 16:36:000000:448), 16:36:030402:1301 (E3 16:36:000000:448), 16:36:030402:1302 (E3 16:36:000000:448),
--	--------------------------------------------------------------------------------------------------------------------------------------------------------------------------------------------------------------------------------------------------------------------------------------------------------------------------------------------------------------------------------------------------------------------------------------------------------------------------------------------------------------------------------------------------------------------------------------------------------------------------------------------------------------------------------------------------------------------------------------------------------------------------------------------------------------------------------------------------------------------------------------------------------------------------------------------------------------------------------------------------------------------------------------------------------------------------------------------------------------------------------------------------------------------------------------------------------------------------------------------------------------------------------------------------------------------------------------------------------------------------------------------------------------------------------------------------------------------------------------------------------------------------------------------------------------------------------------------------------------------------------------------------------------------------------------------------------------------------------------------------------------------------------------------------------------------------------------------------------------------------------------------------------------------------------------------------------------------------------------------------------------

	16:36:030402:1303 (E3 16:36:000000:448), 16:36:030402:1410 (E3 16:36:000000:530), 16:36:030402:1411 (E3 16:36:000000:530), 16:36:030402:1435 (E3 16:36:000000:225), 16:36:030402:1437 (E3 16:36:000000:225), 16:36:030402:1454 (E3 16:36:000000:185), 16:36:030402:1455 (E3 16:36:000000:185), 16:36:030402:1502 (E3 16:36:000000:778), 16:36:030402:1544 (E3 16:36:000000:778), 16:36:030402:1545 (E3 16:36:000000:778), 16:36:030402:1546 (E3 16:36:000000:778), 16:36:030402:1555 (E3 16:36:000000:799), 16:36:030402:1556 (E3 16:36:000000:799), 16:36:030402:1557 (E3 16:36:000000:799), 16:36:030402:1558 (E3 16:36:000000:799), 16:36:030402:1559 (E3 16:36:000000:799), 16:36:030402:1560 (E3 16:36:000000:799), 16:36:030402:1561 (E3 16:36:000000:799), 16:36:030402:1562 (E3 16:36:000000:799), 16:36:030402:779 (E3 16:36:000000:206), 16:36:030402:857 (E3 16:36:000000:394), 16:36:010301:450 (E3 16:36:000000:533), 16:36:010301:454 (E3 16:36:000000:533), 16:36:010301:37, 16:36:010301:700, 16:36:010301:704, 16:36:010301:738, 16:36:010301:741, 16:36:010301:759, 16:36:010301:769, 16:36:010301:770, 16:36:010301:795, 16:36:010301:825, 16:36:010301:826, 16:36:010301:832, 16:36:010301:835, 16:36:010301:838, 16:36:010301:850, 16:36:010301:853, 16:36:010301:343 (E3 16:36:000000:499), 16:36:010301:409 (E3 16:36:000000:499), 16:36:010301:393 (E3 16:36:000000:448), 16:36:010301:394 (E3 16:36:000000:448), 16:36:010301:395 (E3 16:36:000000:448), 16:36:010301:396 (E3 16:36:000000:448), 16:36:010301:397 (E3 16:36:000000:448), 16:36:010301:398 (E3 16:36:000000:448), 16:36:010301:399 (E3 16:36:000000:448), 16:36:010301:400 (E3 16:36:000000:448), 16:36:010301:401 (E3 16:36:000000:448), 16:36:010301:402 (E3 16:36:000000:448), 16:36:010301:403 (E3 16:36:000000:448),
--	----------------------------------------------------------------------------------------------------------------------------------------------------------------------------------------------------------------------------------------------------------------------------------------------------------------------------------------------------------------------------------------------------------------------------------------------------------------------------------------------------------------------------------------------------------------------------------------------------------------------------------------------------------------------------------------------------------------------------------------------------------------------------------------------------------------------------------------------------------------------------------------------------------------------------------------------------------------------------------------------------------------------------------------------------------------------------------------------------------------------------------------------------------------------------------------------------------------------------------------------------------------------------------------------------------------------------------------------------------------------------------------------------------------------------------------------------------------------------------------------------------------------------------------------------------------------------------------------------------------------------------------------------------------------------------------------------------------------------------------------------------------------------------------------------------------------------------------------------------------------------------------------------------------------------------------------------

		<p>16:36:010301:404 (ЕЗ 16:36:000000:448), 16:36:010301:405 (ЕЗ 16:36:000000:448), 16:36:010301:406 (ЕЗ 16:36:000000:448), 16:36:010301:552 (ЕЗ 16:36:000000:862), 16:36:010301:562 (ЕЗ 16:36:000000:862), 16:36:010301:602 (ЕЗ 16:36:000000:776), 16:36:010301:605 (ЕЗ 16:36:000000:776), 16:36:010301:615 (ЕЗ 16:36:000000:776), 16:36:010301:633 (ЕЗ 16:36:000000:776), 16:36:010301:640 (ЕЗ 16:36:000000:776), 16:36:010301:642 (ЕЗ 16:36:000000:776), 16:36:010301:680 (ЕЗ 16:36:000000:799), 16:36:010301:681 (ЕЗ 16:36:000000:799), 16:36:010301:682 (ЕЗ 16:36:000000:799). Кадастровые номера кварталов, в отношении которых устанавливается публичный сервитут: 16:36:030402, 16:36:010301</p>
--	--	-----------------------------------------------------------------------------------------------------------------------------------------------------------------------------------------------------------------------------------------------------------------------------------------------------------------------------------------------------------------------------------------------------------------------------------------------------------------------------------------------------------------------------------------------------------------------------------------------------------------------------------------------------------------------------------------------------------------------------------------------------------------

Раздел 2

Сведения о местоположении границ объекта					
1. Система координат: МСК-16					
2. Сведения о характерных точках границ объекта					
Обозначение характерных точек границ	Координаты, м		Метод определения координат харак- терной точки	Средняя квад- ратическая по- грешность по- ложения харак- терной точки (Mt), м	Описание обозначения точки на местности (при нали- чии)
	X	Y			
1	2	3	4	5	6
1	409 578.86	2 337 100.44	Аналитический	2.5	-
2	409 698.92	2 337 081.62	Аналитический	2.5	-
3	409 800.62	2 337 066.26	Аналитический	2.5	-
4	409 955.87	2 337 041.12	Аналитический	2.5	-
5	410 042.24	2 337 043.25	Аналитический	2.5	-
6	410 137.06	2 337 042.75	Аналитический	2.5	-
7	410 244.80	2 337 042.00	Аналитический	2.5	-
8	410 444.42	2 337 040.50	Аналитический	2.5	-
9	410 821.23	2 337 039.50	Аналитический	2.5	-
10	410 905.42	2 337 039.10	Аналитический	2.5	-
11	410 922.37	2 337 038.97	Аналитический	2.5	-
12	410 941.54	2 337 038.88	Аналитический	2.5	-
13	411 024.00	2 337 038.25	Аналитический	2.5	-
14	411 136.33	2 337 037.75	Аналитический	2.5	-
15	411 222.58	2 337 037.25	Аналитический	2.5	-
16	411 344.21	2 337 036.75	Аналитический	2.5	-
17	411 447.77	2 337 037.00	Аналитический	2.5	-
18	411 505.82	2 337 036.50	Аналитический	2.5	-
19	411 595.01	2 337 034.75	Аналитический	2.5	-
20	411 663.16	2 337 034.75	Аналитический	2.5	-
21	411 723.53	2 337 034.25	Аналитический	2.5	-
22	411 853.46	2 337 034.25	Аналитический	2.5	-
23	411 934.68	2 337 033.50	Аналитический	2.5	-
24	412 059.55	2 337 033.00	Аналитический	2.5	-
25	412 149.69	2 337 032.50	Аналитический	2.5	-
26	412 247.94	2 337 032.25	Аналитический	2.5	-
27	412 563.53	2 337 030.50	Аналитический	2.5	-
28	412 661.21	2 337 030.25	Аналитический	2.5	-
29	412 742.14	2 337 030.00	Аналитический	2.5	-
30	412 842.88	2 337 029.25	Аналитический	2.5	-
31	412 943.78	2 337 028.75	Аналитический	2.5	-
32	413 041.79	2 337 026.36	Аналитический	2.5	-
33	413 101.46	2 337 000.56	Аналитический	2.5	-
34	413 216.06	2 336 947.41	Аналитический	2.5	-
35	413 287.41	2 336 913.90	Аналитический	2.5	-
36	413 375.52	2 336 873.15	Аналитический	2.5	-
37	413 444.63	2 336 840.87	Аналитический	2.5	-
38	413 464.36	2 336 831.65	Аналитический	2.5	-

1	2	3	4	5	6
39	413 539.16	2 336 796.97	Аналитический	2.5	-
40	413 549.86	2 336 791.99	Аналитический	2.5	-
41	413 646.63	2 336 746.99	Аналитический	2.5	-
42	413 686.46	2 336 728.48	Аналитический	2.5	-
43	413 735.95	2 336 705.42	Аналитический	2.5	-
44	413 824.74	2 336 663.65	Аналитический	2.5	-
45	413 847.42	2 336 653.24	Аналитический	2.5	-
46	413 918.58	2 336 620.48	Аналитический	2.5	-
47	413 938.85	2 336 611.06	Аналитический	2.5	-
48	414 007.96	2 336 578.65	Аналитический	2.5	-
49	414 063.55	2 336 553.07	Аналитический	2.5	-
50	414 103.13	2 336 534.66	Аналитический	2.5	-
51	414 372.31	2 336 400.18	Аналитический	2.5	-
52	414 399.69	2 336 383.33	Аналитический	2.5	-
53	414 483.64	2 336 264.87	Аналитический	2.5	-
54	414 558.17	2 336 158.42	Аналитический	2.5	-
55	414 655.99	2 336 017.69	Аналитический	2.5	-
56	414 750.01	2 335 882.36	Аналитический	2.5	-
57	414 778.61	2 335 902.52	Аналитический	2.5	-
58	414 684.63	2 336 037.81	Аналитический	2.5	-
59	414 586.77	2 336 178.58	Аналитический	2.5	-
60	414 512.22	2 336 285.06	Аналитический	2.5	-
61	414 422.47	2 336 415.28	Аналитический	2.5	-
62	414 356.75	2 336 455.30	Аналитический	2.5	-
63	414 209.28	2 336 521.65	Аналитический	2.5	-
64	414 116.65	2 336 564.37	Аналитический	2.5	-
65	414 084.75	2 336 579.05	Аналитический	2.5	-
66	413 946.73	2 336 643.23	Аналитический	2.5	-
67	413 932.60	2 336 649.86	Аналитический	2.5	-
68	413 885.24	2 336 671.60	Аналитический	2.5	-
69	413 838.71	2 336 693.02	Аналитический	2.5	-
70	413 749.97	2 336 734.80	Аналитический	2.5	-
71	413 687.21	2 336 763.97	Аналитический	2.5	-
72	413 660.11	2 336 776.60	Аналитический	2.5	-
73	413 563.25	2 336 821.61	Аналитический	2.5	-
74	413 561.01	2 336 822.65	Аналитический	2.5	-
75	413 478.32	2 336 861.18	Аналитический	2.5	-
76	413 389.44	2 336 902.53	Аналитический	2.5	-
77	413 301.55	2 336 943.33	Аналитический	2.5	-
78	413 230.18	2 336 976.77	Аналитический	2.5	-
79	413 115.12	2 337 030.44	Аналитический	2.5	-
80	413 050.56	2 337 061.54	Аналитический	2.5	-
81	412 944.46	2 337 061.47	Аналитический	2.5	-
82	412 843.83	2 337 061.84	Аналитический	2.5	-
83	412 743.09	2 337 062.55	Аналитический	2.5	-
84	412 661.97	2 337 062.89	Аналитический	2.5	-
85	412 564.24	2 337 063.09	Аналитический	2.5	-
86	412 472.00	2 337 063.71	Аналитический	2.5	-
87	412 376.04	2 337 064.13	Аналитический	2.5	-

1	2	3	4	5	6
88	412 248.78	2 337 065.15	Аналитический	2.5	-
89	412 150.37	2 337 065.28	Аналитический	2.5	-
90	411 853.88	2 337 066.94	Аналитический	2.5	-
91	411 664.20	2 337 067.62	Аналитический	2.5	-
92	411 595.48	2 337 067.60	Аналитический	2.5	-
93	411 506.30	2 337 069.19	Аналитический	2.5	-
94	411 447.66	2 337 069.67	Аналитический	2.5	-
95	411 344.58	2 337 069.46	Аналитический	2.5	-
96	411 222.50	2 337 070.15	Аналитический	2.5	-
97	411 023.95	2 337 070.98	Аналитический	2.5	-
98	410 941.92	2 337 071.38	Аналитический	2.5	-
99	410 925.66	2 337 071.50	Аналитический	2.5	-
100	410 905.44	2 337 071.60	Аналитический	2.5	-
101	410 821.57	2 337 072.22	Аналитический	2.5	-
102	410 349.23	2 337 074.06	Аналитический	2.5	-
103	410 245.49	2 337 074.86	Аналитический	2.5	-
104	410 137.77	2 337 075.64	Аналитический	2.5	-
105	410 042.49	2 337 075.98	Аналитический	2.5	-
106	409 985.74	2 337 076.05	Аналитический	2.5	-
107	409 958.38	2 337 076.09	Аналитический	2.5	-
108	409 805.40	2 337 098.40	Аналитический	2.5	-
109	409 703.86	2 337 113.74	Аналитический	2.5	-
110	409 583.89	2 337 132.55	Аналитический	2.5	-
1	409 578.86	2 337 100.44	Аналитический	2.5	-

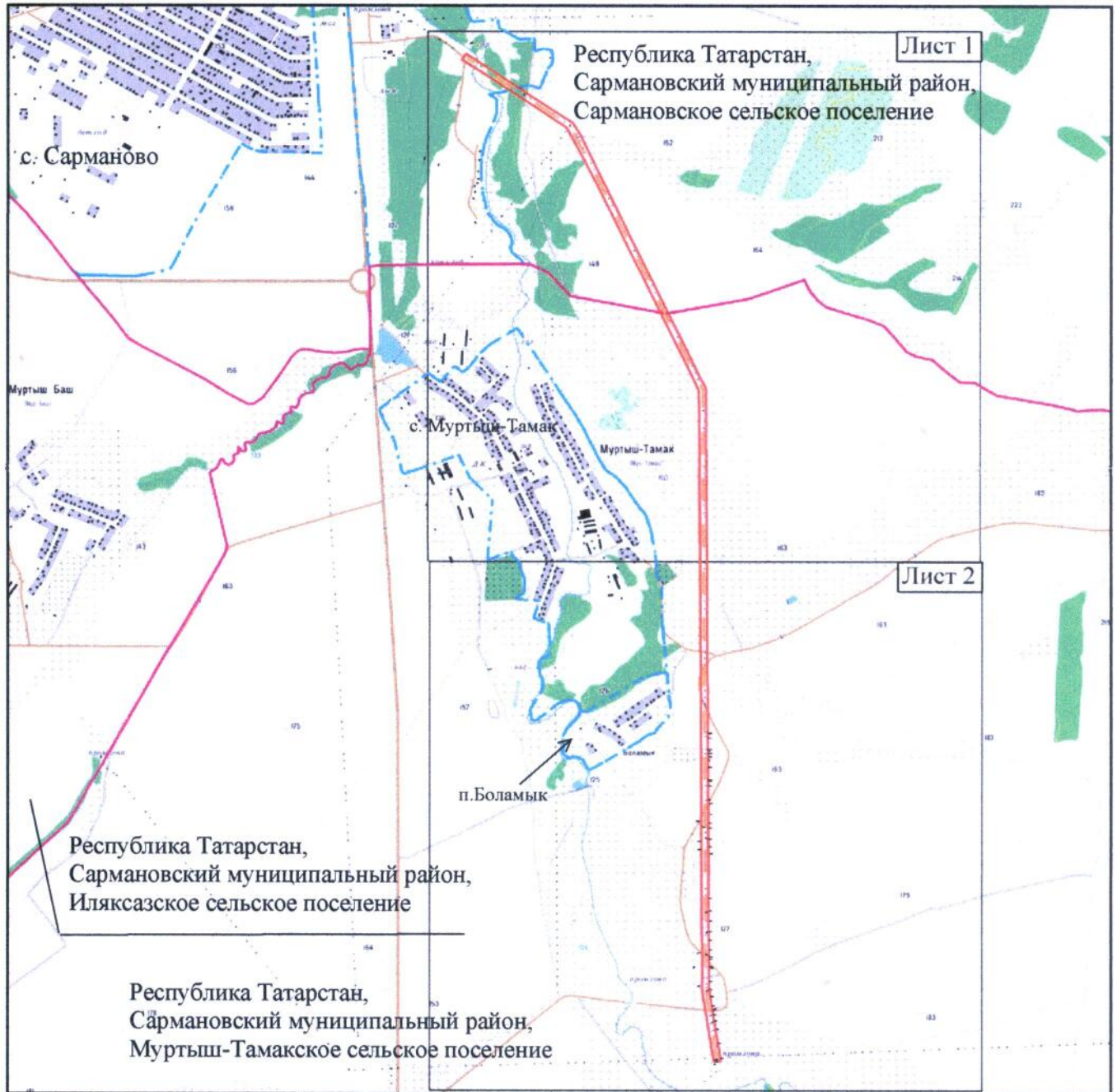
3. Сведения о характерных точках части (частей) границы объекта

Обозначение характерных точек части границы	Координаты, м		Метод определения координат харак- терной точки	Средняя квад- ратическая по- грешность по- ложения харак- терной точки (Mt), м	Описание обозначения точки на местности (при нали- чии)
	X	Y			
1	2	3	4	5	6
-	-	-	-	-	-

Раздел 4

Схема расположения границ публичного сервитута
в целях эксплуатации линейного объекта электросетевого хозяйства регионального
значения «ВЛ 35 кВ (212 – 92)»

Обзорная схема границ объекта



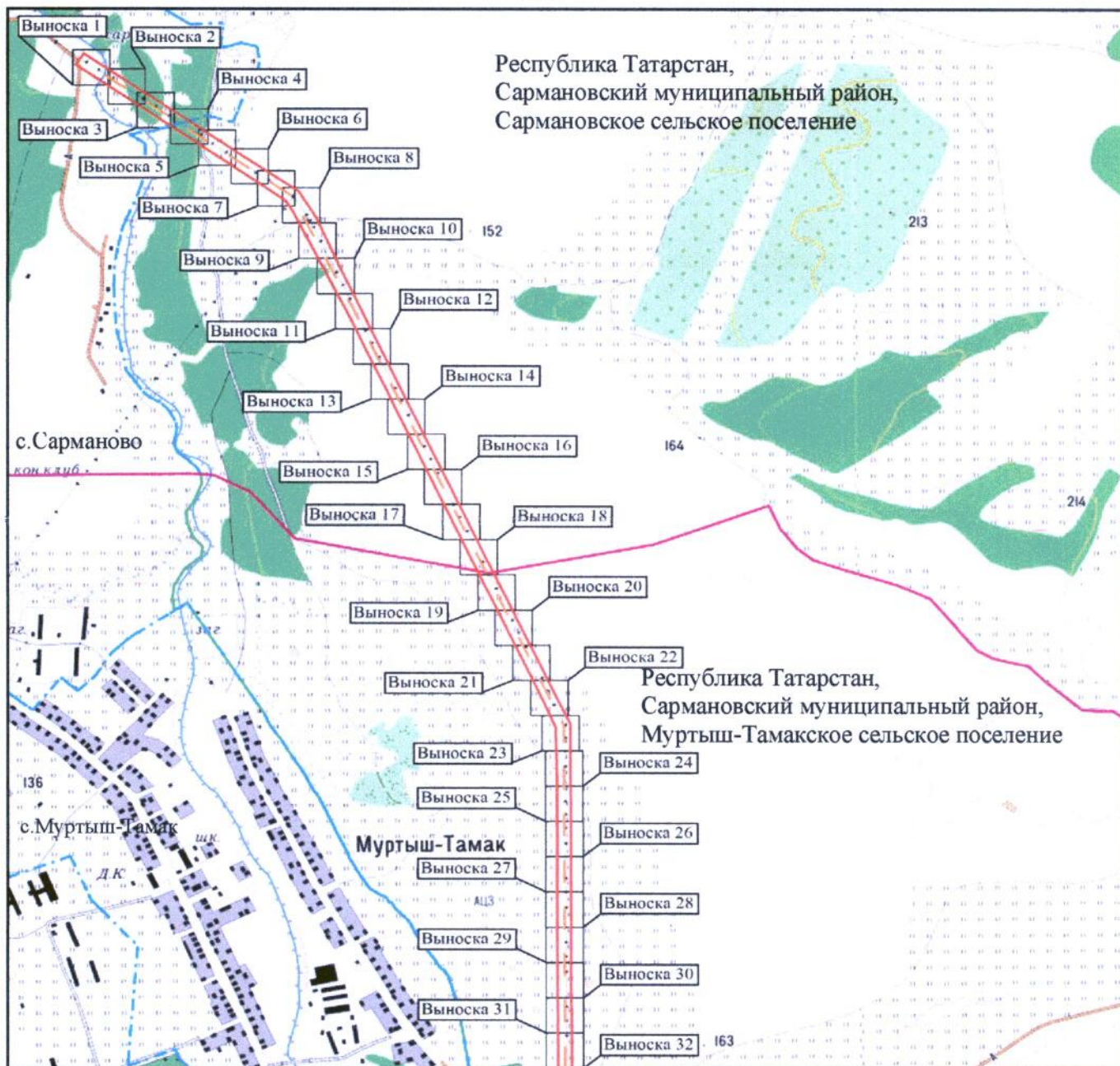
Масштаб 1 : 30 000

Используемые условные знаки и обозначения:

- — граница объекта
- — ось инженерного сооружения
- — граница сельского поселения
- — граница населенного пункта.

Схема расположения границ публичного сервитута
в целях эксплуатации линейного объекта электросетевого хозяйства регионального
значения «ВЛ 35 кВ (212 – 92)»

Лист 1



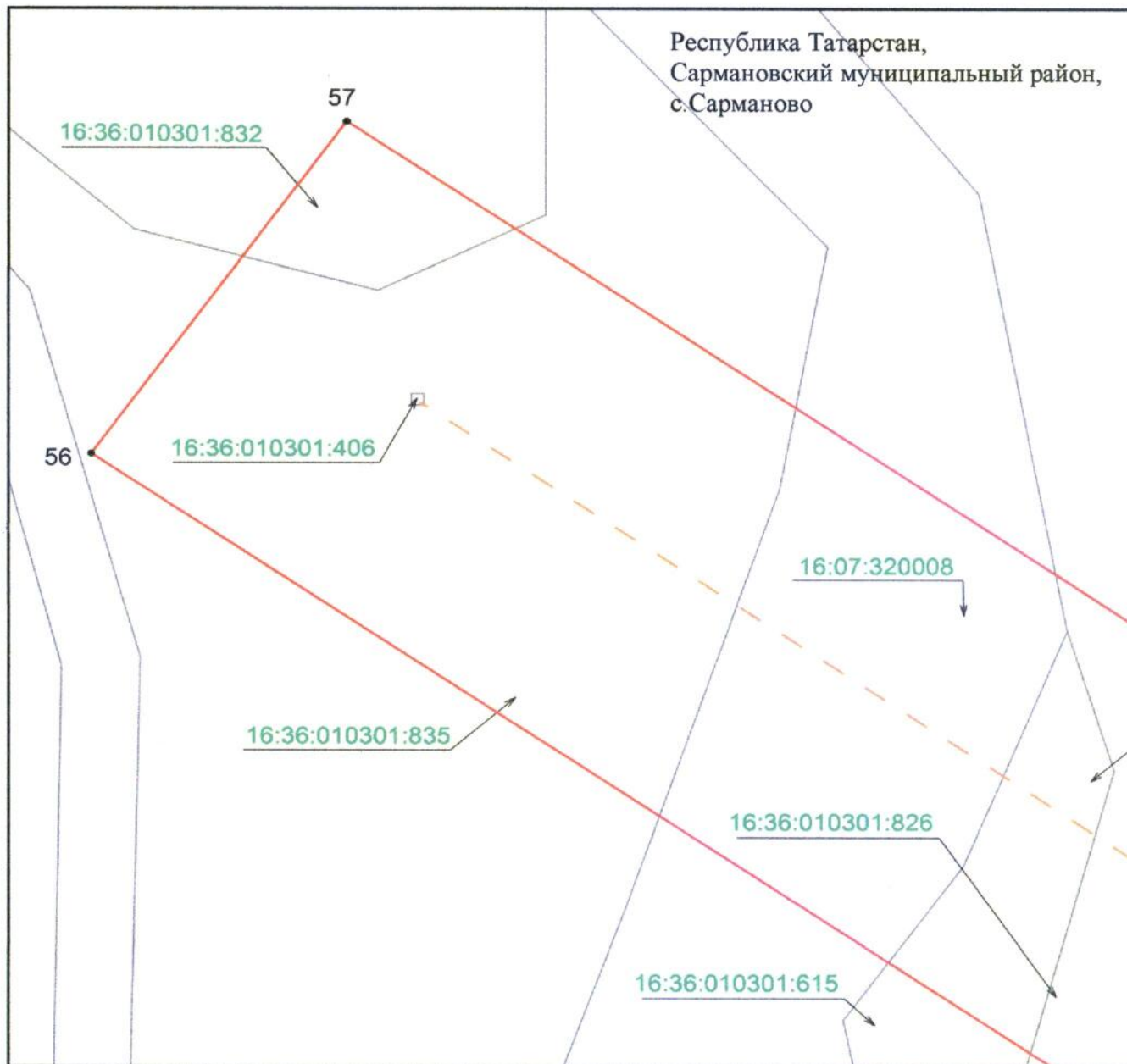
Масштаб 1 : 15 000

Используемые условные знаки и обозначения:

- — граница объекта
- — ось инженерного сооружения
- — граница сельского поселения
- ● — граница населенного пункта.

Схема расположения границ публичного сервитута
в целях эксплуатации линейного объекта электросетевого хозяйства регионального
значения «ВЛ 35 кВ (212 – 92)»

Лист 1, выноска 1



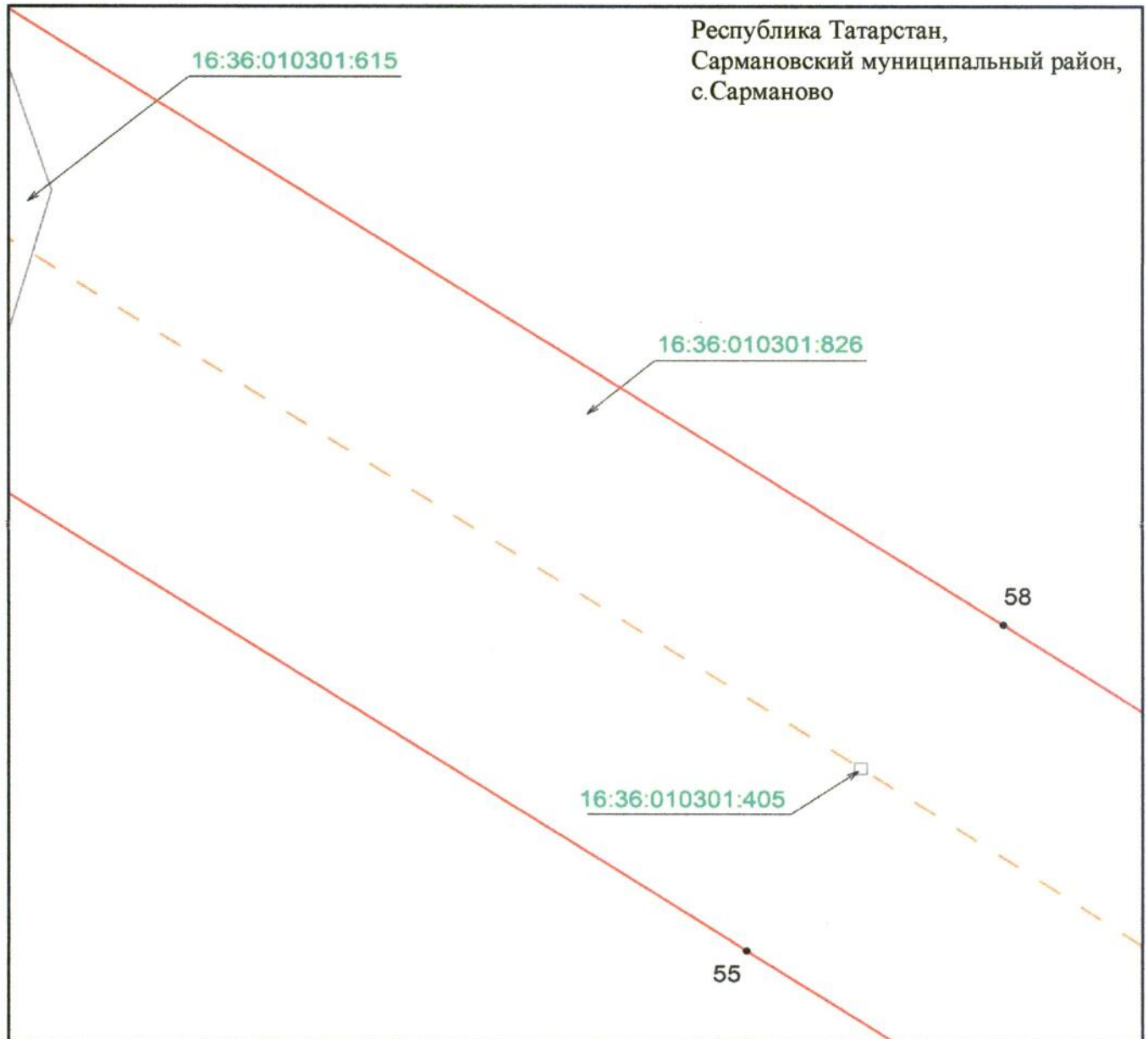
Масштаб 1 : 500

Используемые условные знаки и обозначения:

- 56 – обозначение характерной точки границ объекта
- граница объекта
- ось инженерного сооружения
- земельный участок
- 16:36:010301:835 – кадастровый номер земельного участка
- 16:36:010301 – кадастровый номер квартала.

Схема расположения границ публичного сервитута
в целях эксплуатации линейного объекта электросетевого хозяйства регионального
значения «ВЛ 35 кВ (212 – 92)»

Лист 1, выноска 2



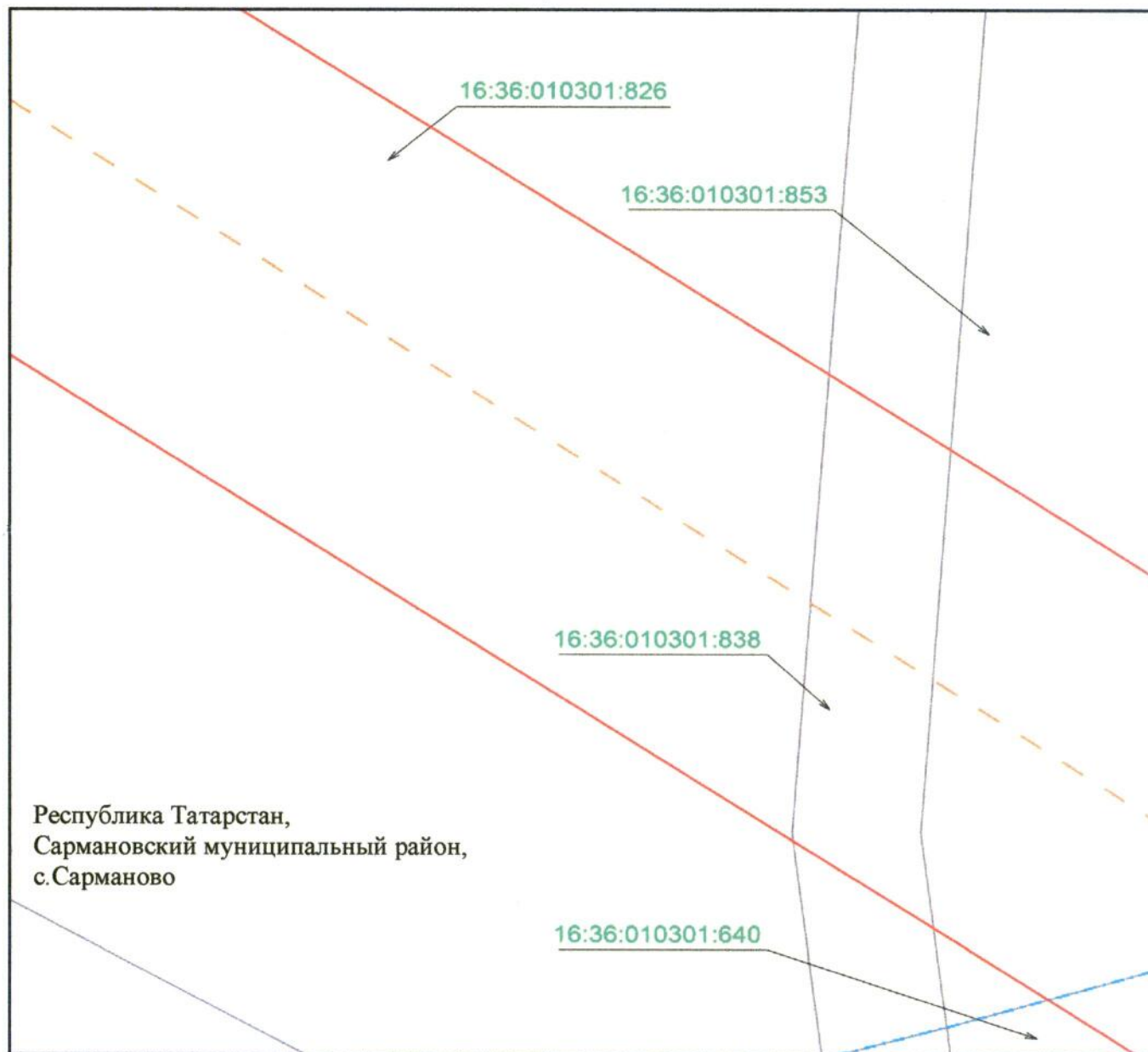
Масштаб 1 : 500

Используемые условные знаки и обозначения:

- 55 – обозначение характерной точки границ объекта
- — граница объекта
- - - - ось инженерного сооружения
- – земельный участок
- 16:36:010301:826 – кадастровый номер земельного участка
- 16:36:010301 – кадастровый номер квартала.

Схема расположения границ публичного сервитута
в целях эксплуатации линейного объекта электросетевого хозяйства регионального
значения «ВЛ 35 кВ (212 – 92)»

Лист 1, выноска 3




Масштаб 1 : 500

Используемые условные знаки и обозначения:

- — граница объекта
- - - — ось инженерного сооружения
- земельный участок
- 16:36:010301:826 — кадастровый номер земельного участка.

Схема расположения границ публичного сервитута
в целях эксплуатации линейного объекта электросетевого хозяйства регионального
значения «ВЛ 35 кВ (212 – 92)»

Лист 1, выноска 4




Масштаб 1 : 500

Используемые условные знаки и обозначения:

- 54 – обозначение характерной точки границ объекта
- — граница объекта
- — ось инженерного сооружения
- — граница населенного пункта
- — земельный участок
- 16:36:010301:454 – кадастровый номер земельного участка
- 16:36:010301 – кадастровый номер квартала.

Схема расположения границ публичного сервитута
в целях эксплуатации линейного объекта электросетевого хозяйства регионального
значения «ВЛ 35 кВ (212 – 92)»

Лист 1, выноска 5



Масштаб 1 : 500

Используемые условные знаки и обозначения:




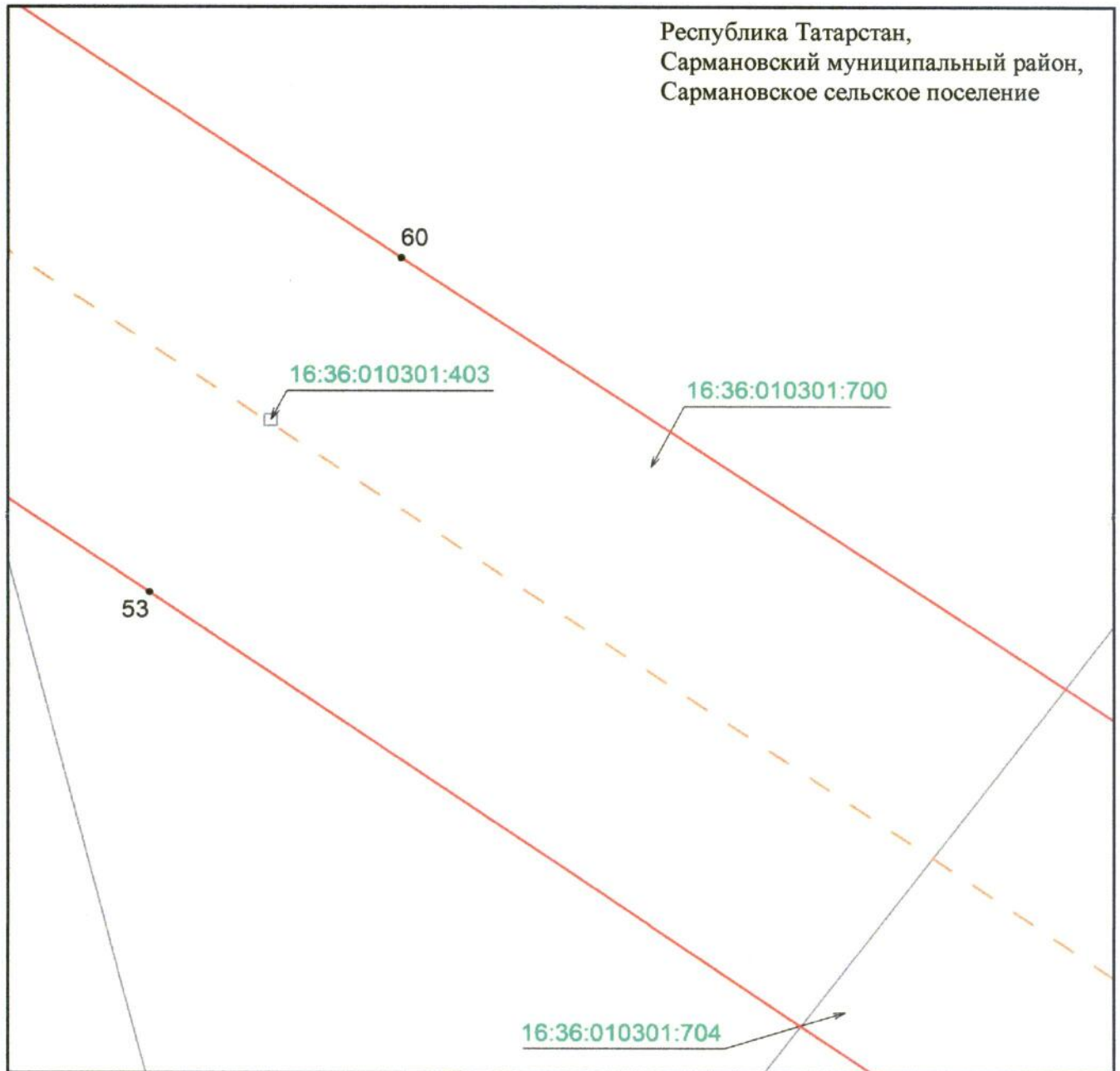
-  – граница объекта
-  – ось инженерного сооружения
-  – земельный участок
- 16:36:010301:700 – кадастровый номер земельного участка
- 16:36:010301 – кадастровый номер квартала.

Схема расположения границ публичного сервитута
в целях эксплуатации линейного объекта электросетевого хозяйства регионального
значения «ВЛ 35 кВ (212 – 92)»

Лист 1, выноска 6



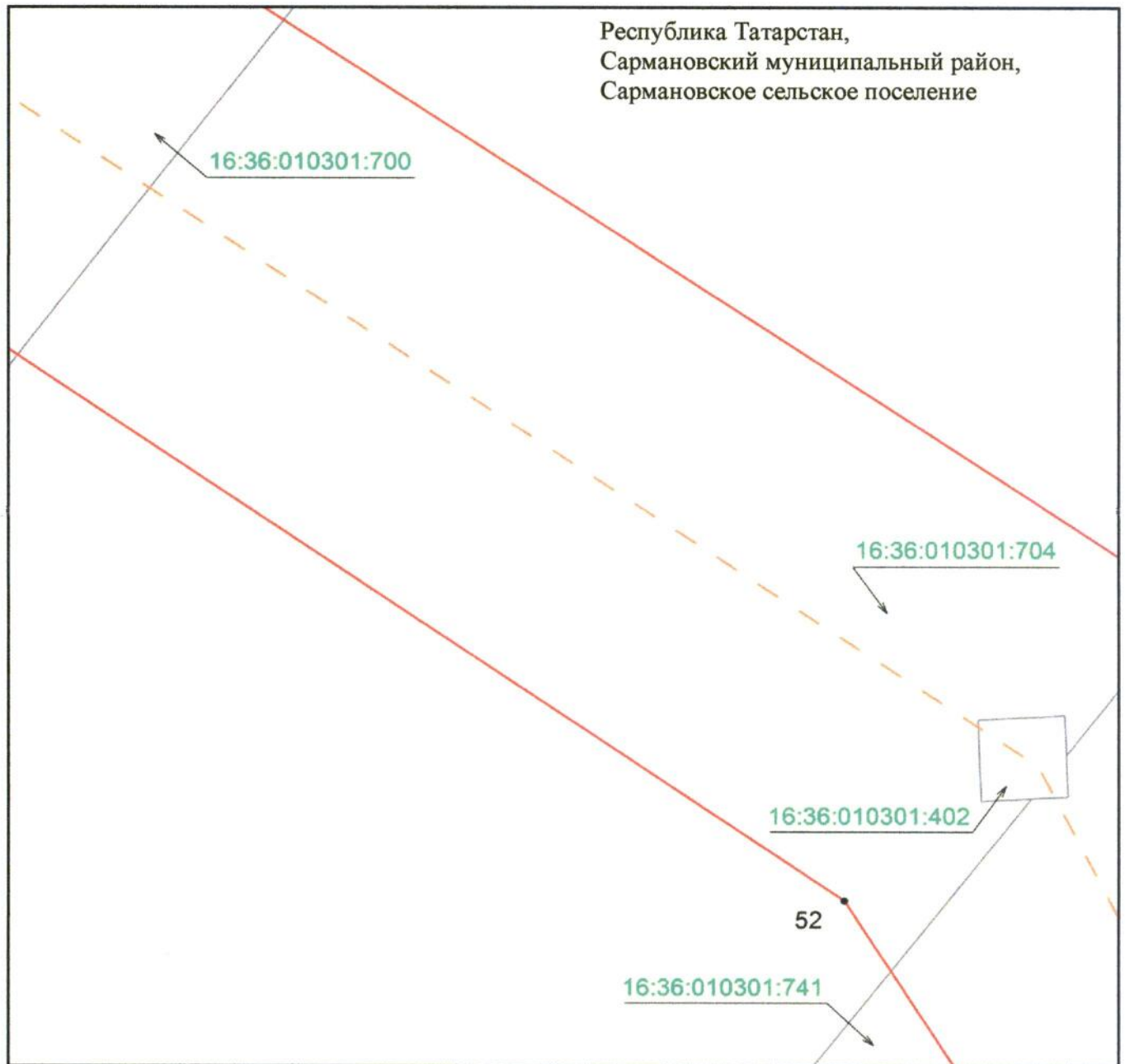
Масштаб 1 : 500

Используемые условные знаки и обозначения:

- 53 – обозначение характерной точки границ объекта
- — граница объекта
- — — — — ось инженерного сооружения
- – земельный участок
- 16:36:010301:700 – кадастровый номер земельного участка.

Схема расположения границ публичного сервитута
в целях эксплуатации линейного объекта электросетевого хозяйства регионального
значения «ВЛ 35 кВ (212 – 92)»

Лист 1, выноска 7



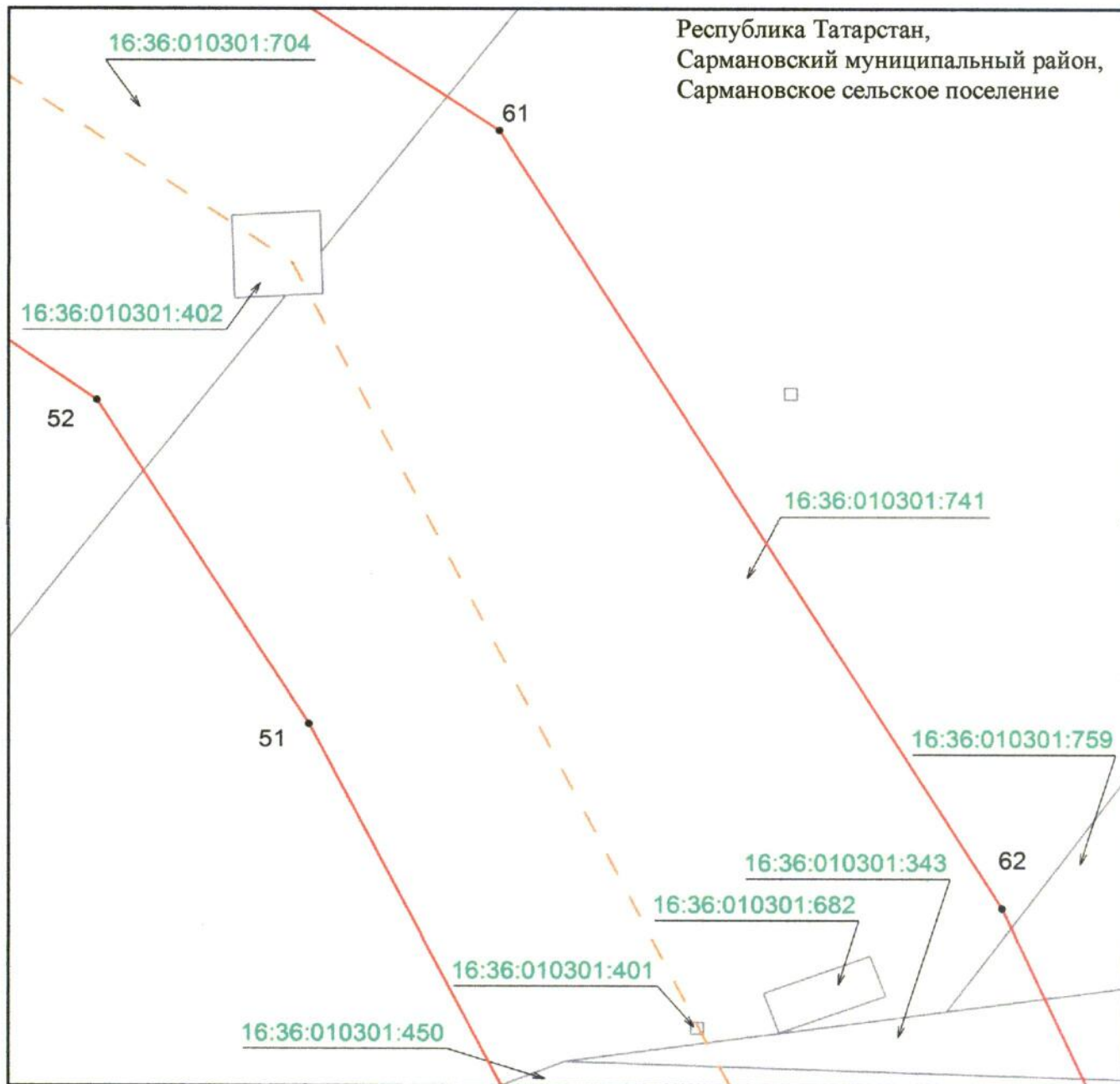
Масштаб 1 : 500

Используемые условные знаки и обозначения:

- 52 – обозначение характерной точки границ объекта
- граница объекта
- - - ось инженерного сооружения
- – земельный участок
- 16:36:010301:741 – кадастровый номер земельного участка.

Схема расположения границ публичного сервитута
в целях эксплуатации линейного объекта электросетевого хозяйства регионального
значения «ВЛ 35 кВ (212 – 92)»

Лист 1, выноска 8



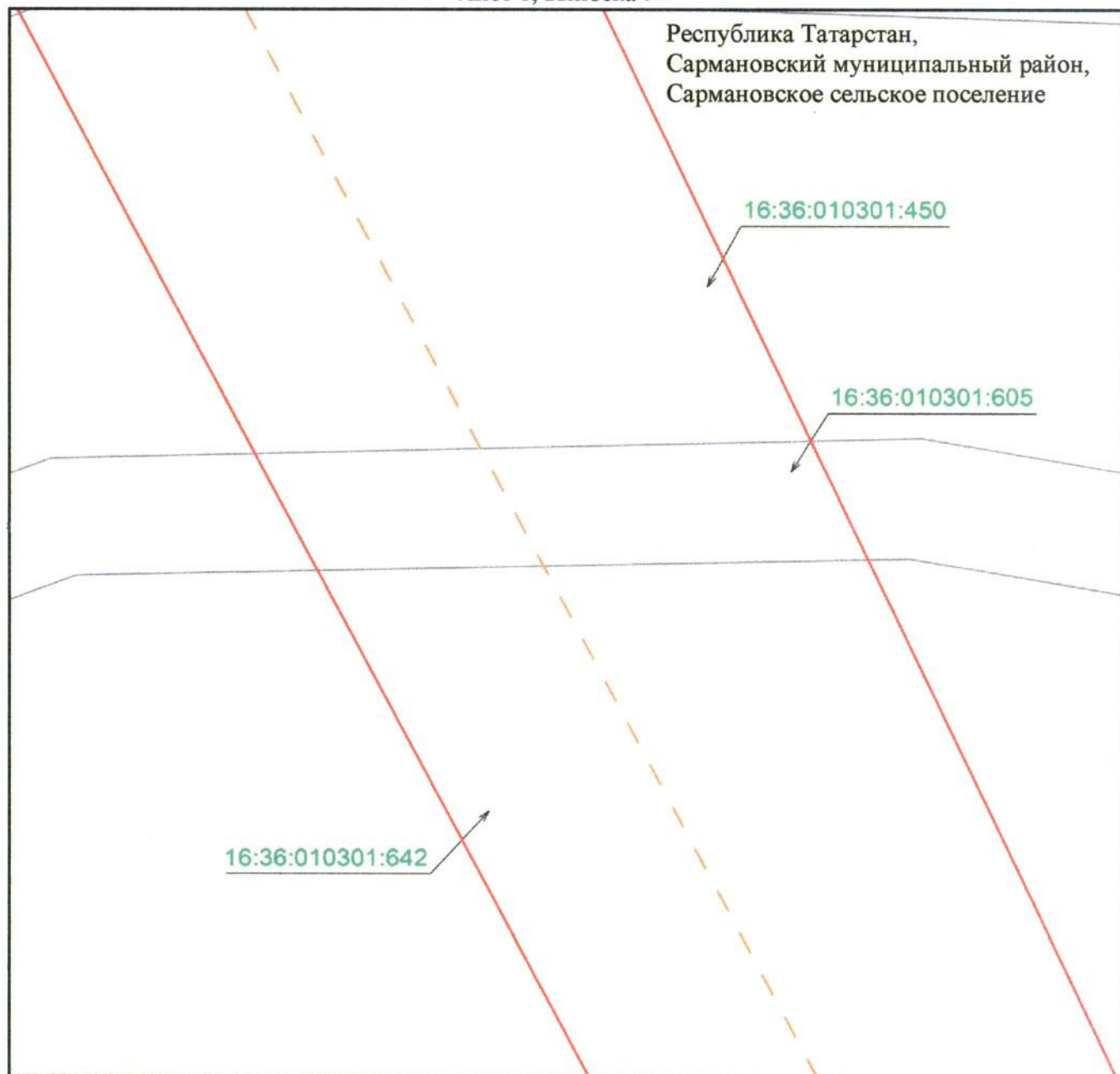
Масштаб 1 : 500

Используемые условные знаки и обозначения:

- 51 – обозначение характерной точки границ объекта
- граница объекта
- ось инженерного сооружения
- – земельный участок
- 16:36:010301:741 – кадастровый номер земельного участка.

Схема расположения границ публичного сервитута
в целях эксплуатации линейного объекта электросетевого хозяйства регионального
значения «ВЛ 35 кВ (212 – 92)»

Лист 1, выноска 9



Масштаб 1 : 500

Используемые условные знаки и обозначения:




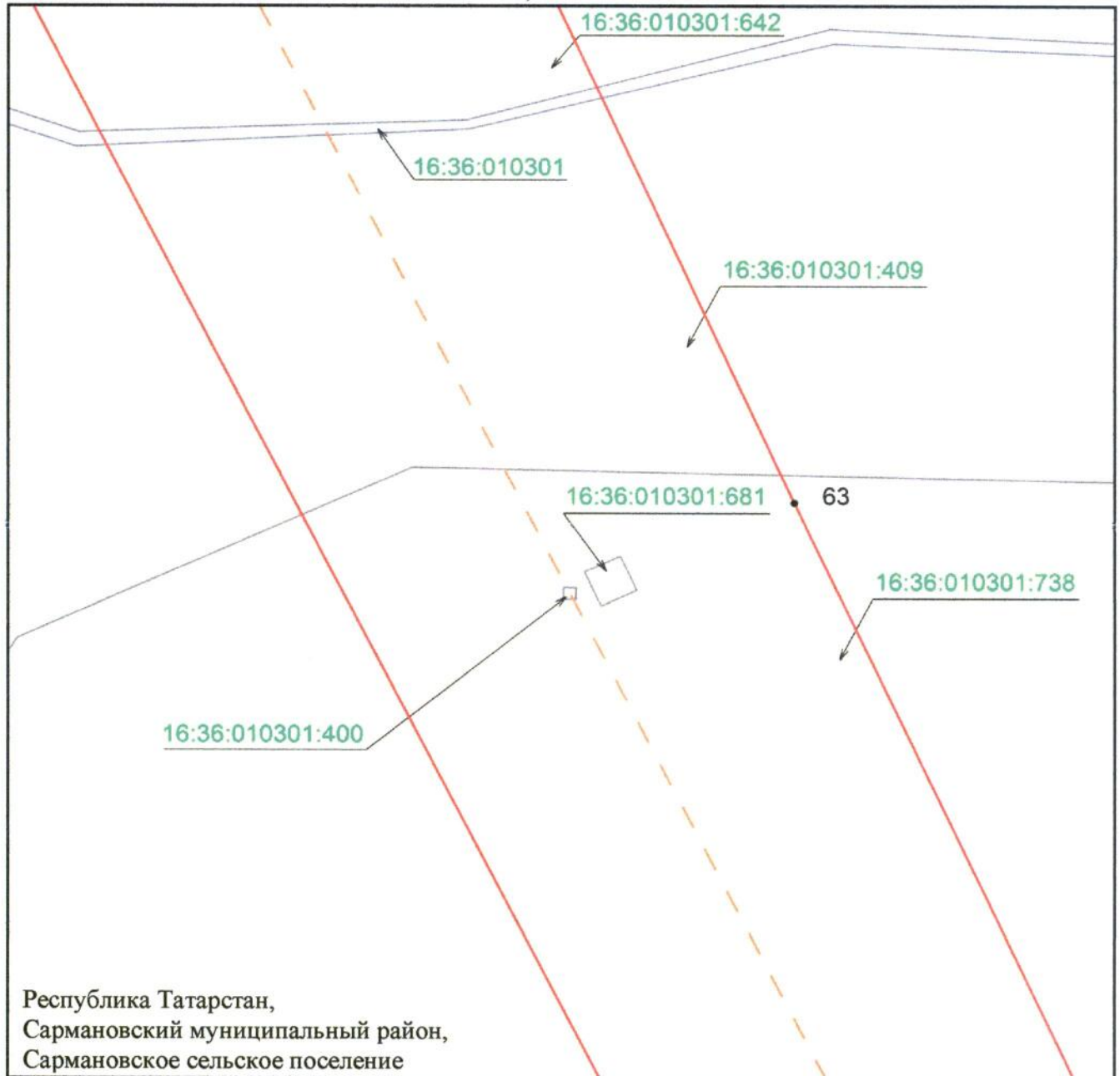
-  – граница объекта
-  – ось инженерного сооружения
-  – земельный участок
- 16:36:010301:642 – кадастровый номер земельного участка.

Схема расположения границ публичного сервитута
в целях эксплуатации линейного объекта электросетевого хозяйства регионального
значения «ВЛ 35 кВ (212 – 92)»

Лист 1, выноска 10



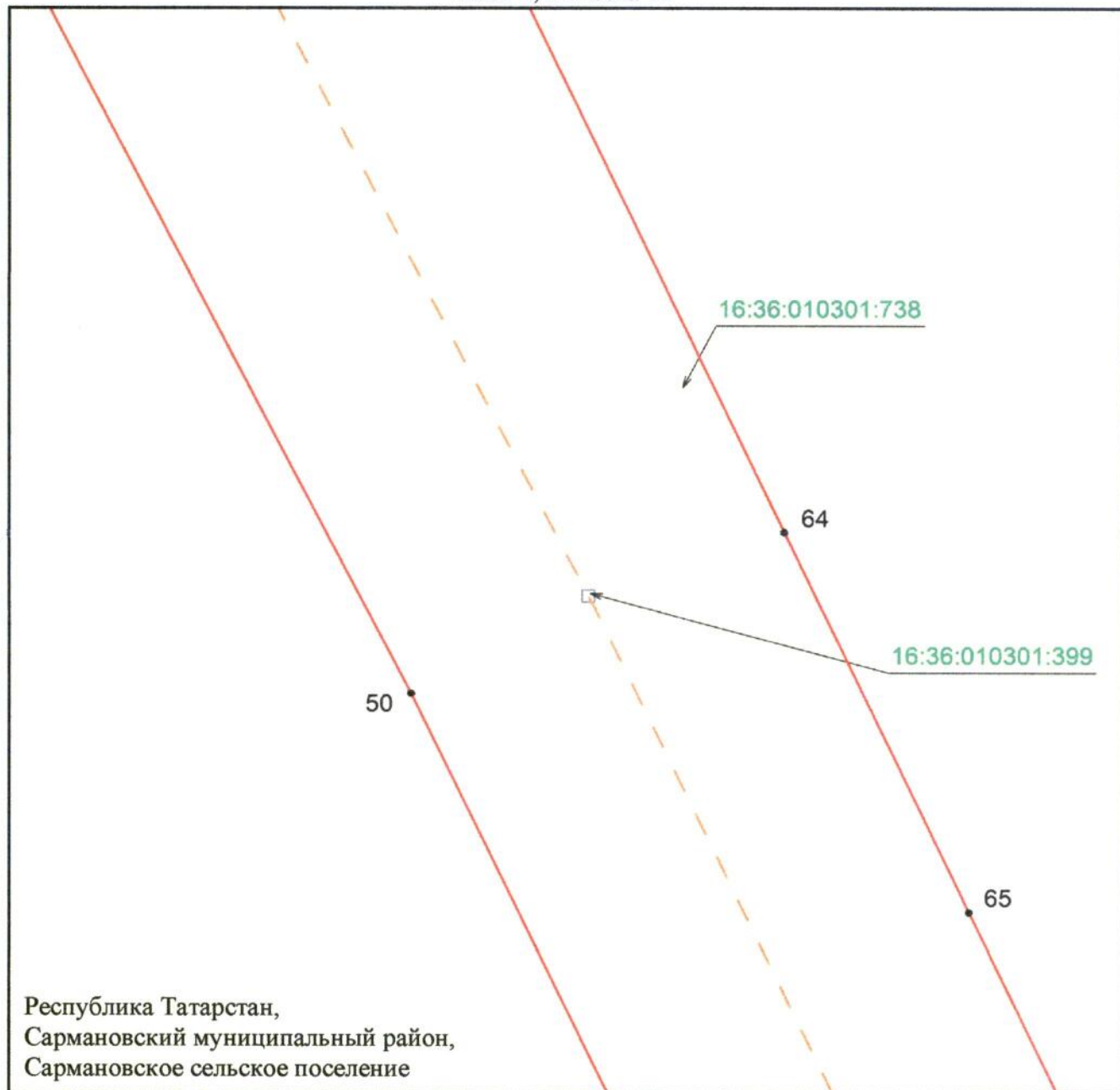
Масштаб 1 : 500

Используемые условные знаки и обозначения:

- 63 – обозначение характерной точки границ объекта
- — граница объекта
- - - - ось инженерного сооружения
- – земельный участок
- 16:36:010301:738 – кадастровый номер земельного участка
- 16:36:010301 – кадастровый номер квартала.

Схема расположения границ публичного сервитута
в целях эксплуатации линейного объекта электросетевого хозяйства регионального
значения «ВЛ 35 кВ (212 – 92)»

Лист 1, выноска 11



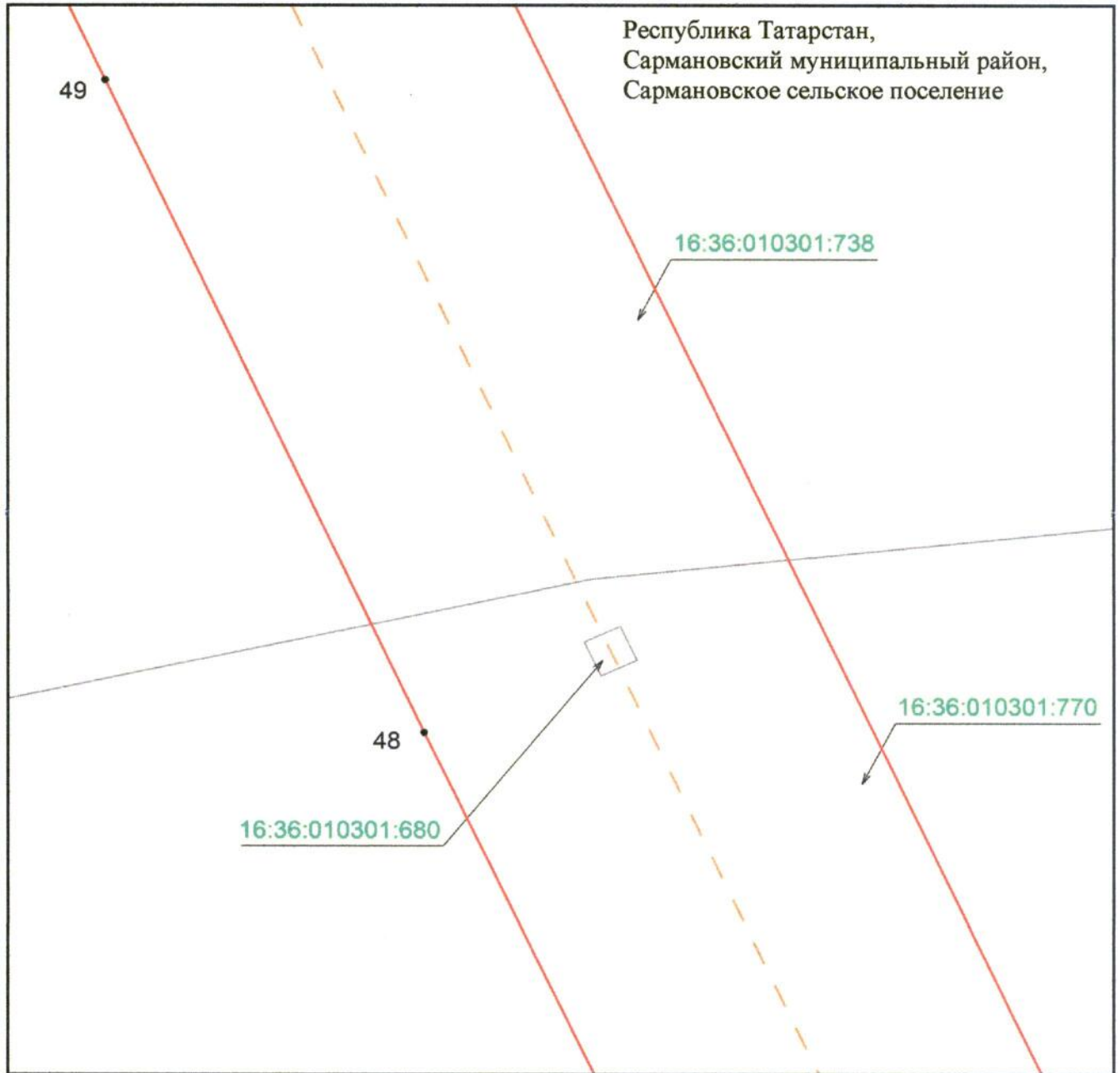
Масштаб 1 : 500

Используемые условные знаки и обозначения:

- 50 – обозначение характерной точки границ объекта
- — граница объекта
- — ось инженерного сооружения
- — земельный участок
- 16:36:010301:738 – кадастровый номер земельного участка.

Схема расположения границ публичного сервитута
в целях эксплуатации линейного объекта электросетевого хозяйства регионального
значения «ВЛ 35 кВ (212 – 92)»

Лист 1, выноска 12



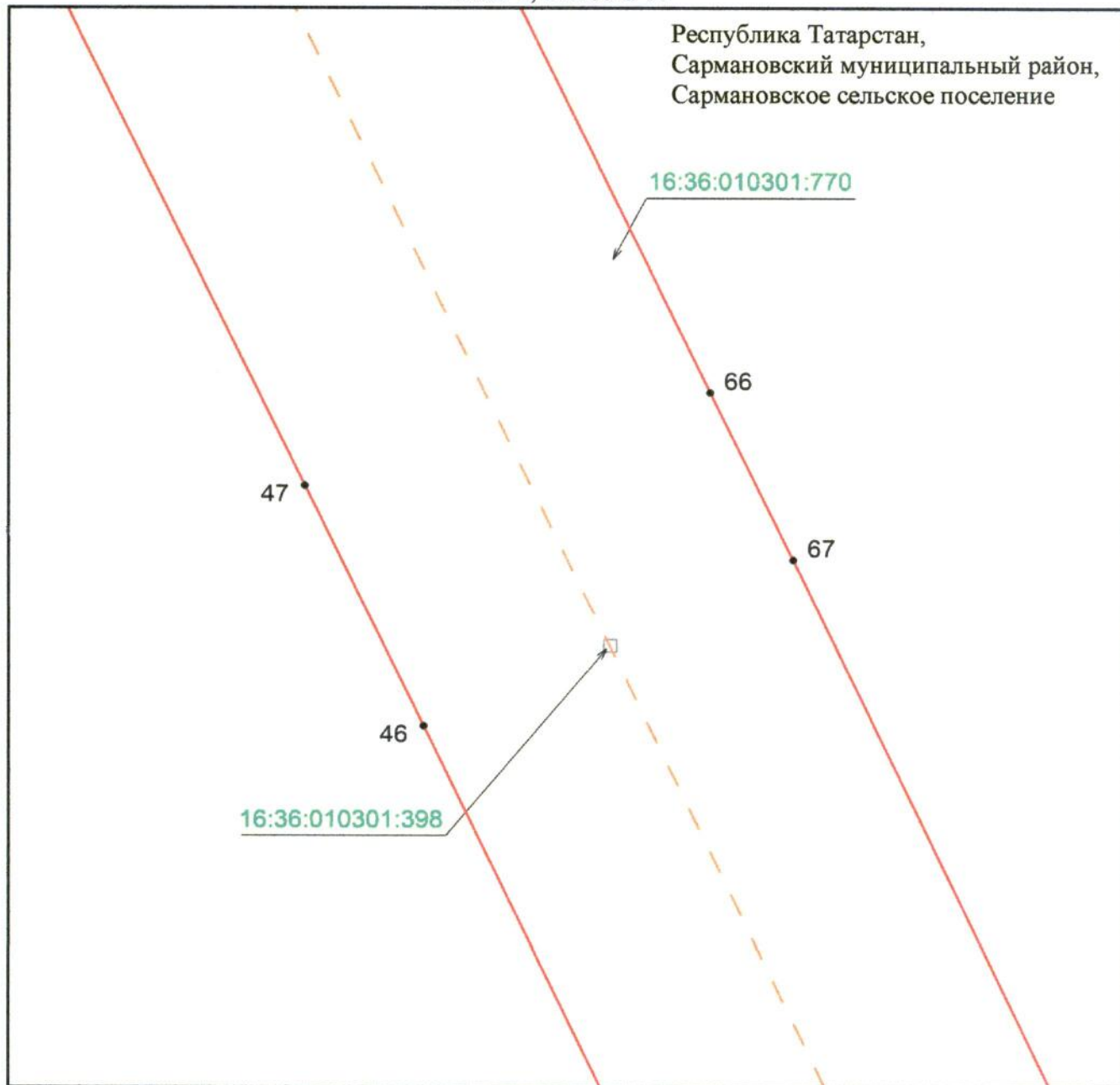
Масштаб 1 : 500

Используемые условные знаки и обозначения:

- 48 – обозначение характерной точки границ объекта
- — граница объекта
- — ось инженерного сооружения
- — земельный участок
- 16:36:010301:770 — кадастровый номер земельного участка.

Схема расположения границ публичного сервитута
в целях эксплуатации линейного объекта электросетевого хозяйства регионального
значения «ВЛ 35 кВ (212 – 92)»

Лист 1, выноска 13



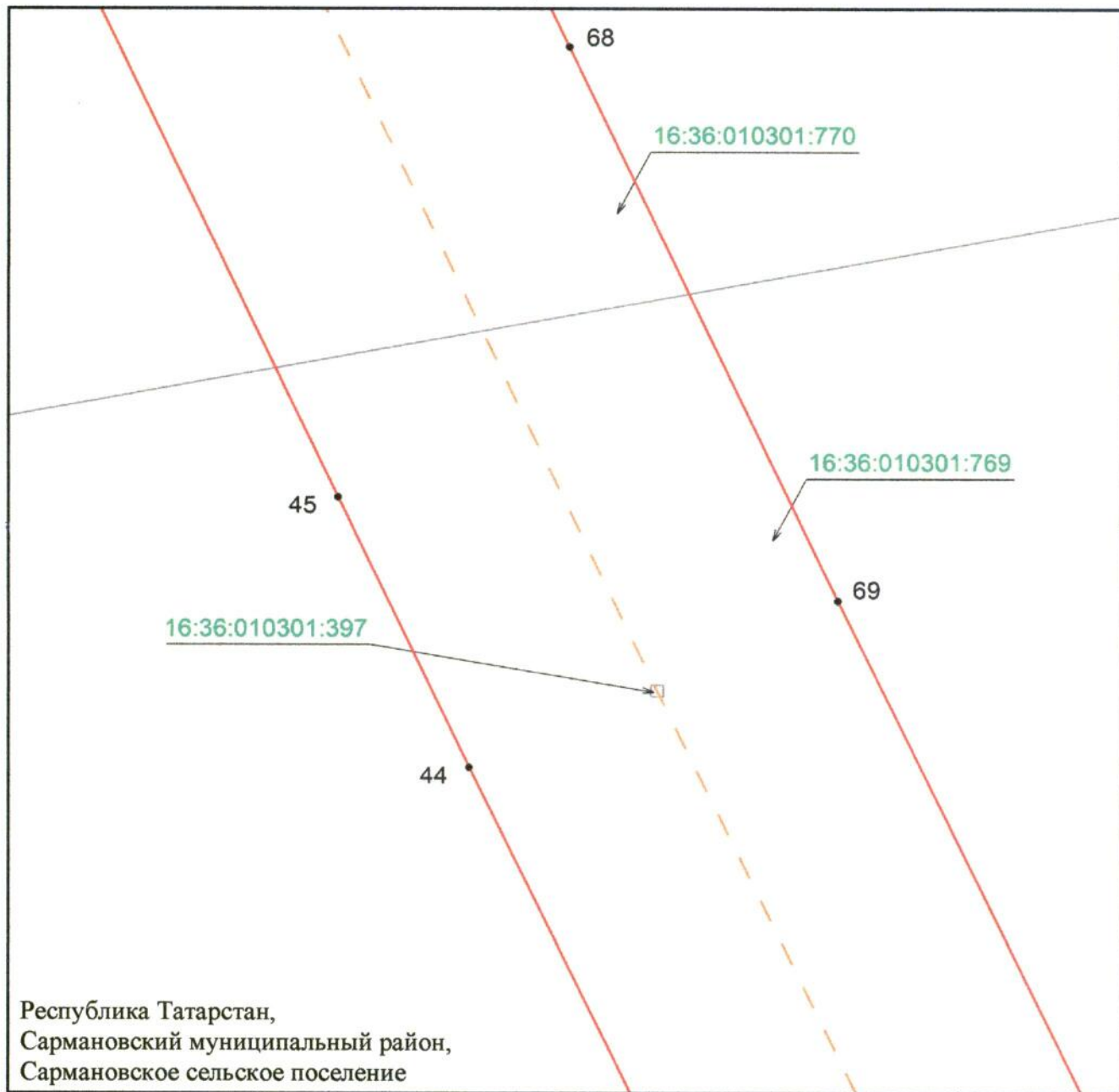
Масштаб 1 : 500

Используемые условные знаки и обозначения:

- 46 – обозначение характерной точки границ объекта
- — граница объекта
- - - - ось инженерного сооружения
- – земельный участок
- 16:36:010301:770 – кадастровый номер земельного участка.

Схема расположения границ публичного сервитута
в целях эксплуатации линейного объекта электросетевого хозяйства регионального
значения «ВЛ 35 кВ (212 – 92)»

Лист 1, выноска 14



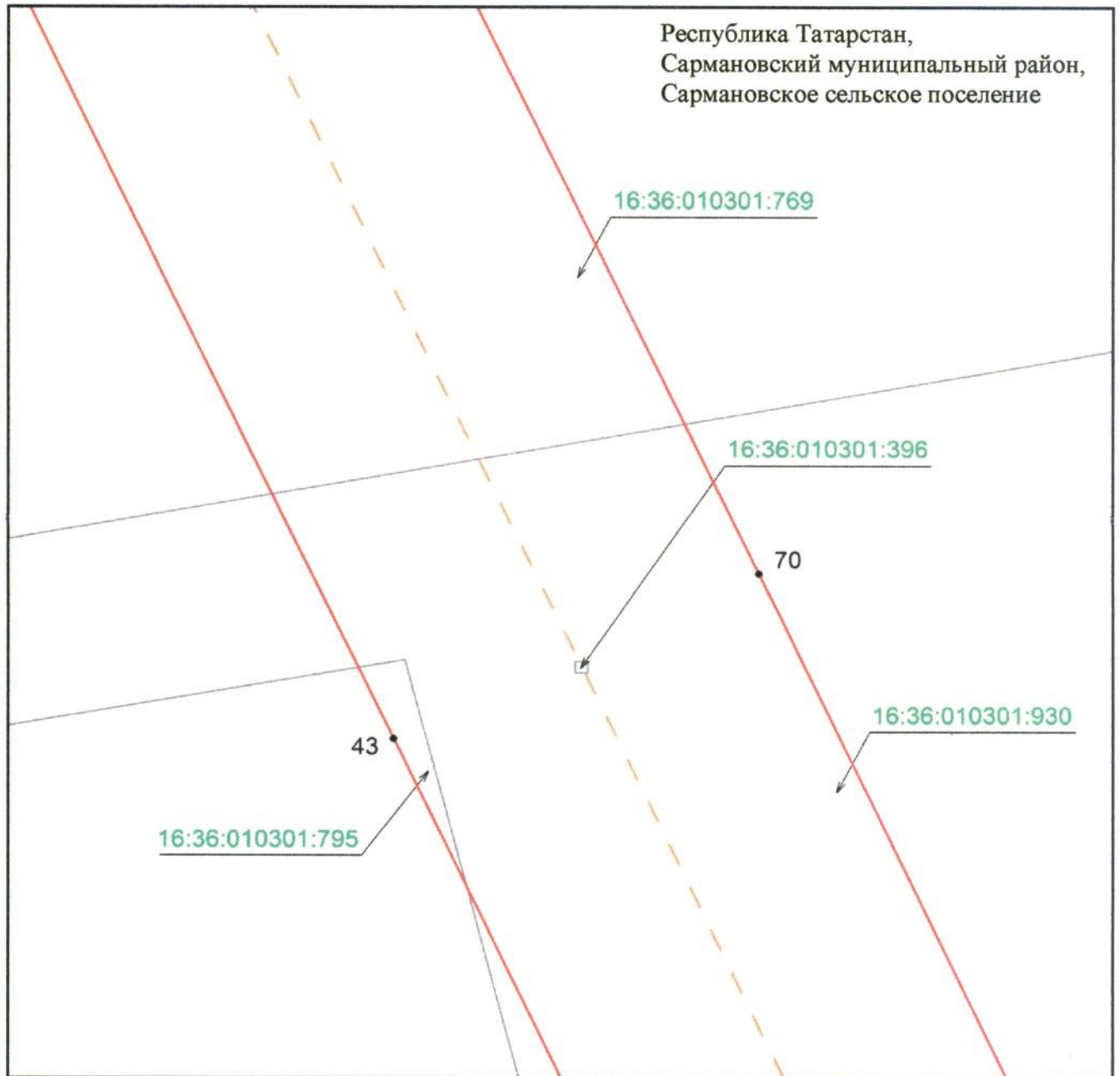
Масштаб 1 : 500

Используемые условные знаки и обозначения:

- 44 – обозначение характерной точки границ объекта
- — граница объекта
- — ось инженерного сооружения
- – земельный участок
- 16:36:010301:769 – кадастровый номер земельного участка.

Схема расположения границ публичного сервитута
в целях эксплуатации линейного объекта электросетевого хозяйства регионального
значения «ВЛ 35 кВ (212 – 92)»

Лист 1, выноска 15



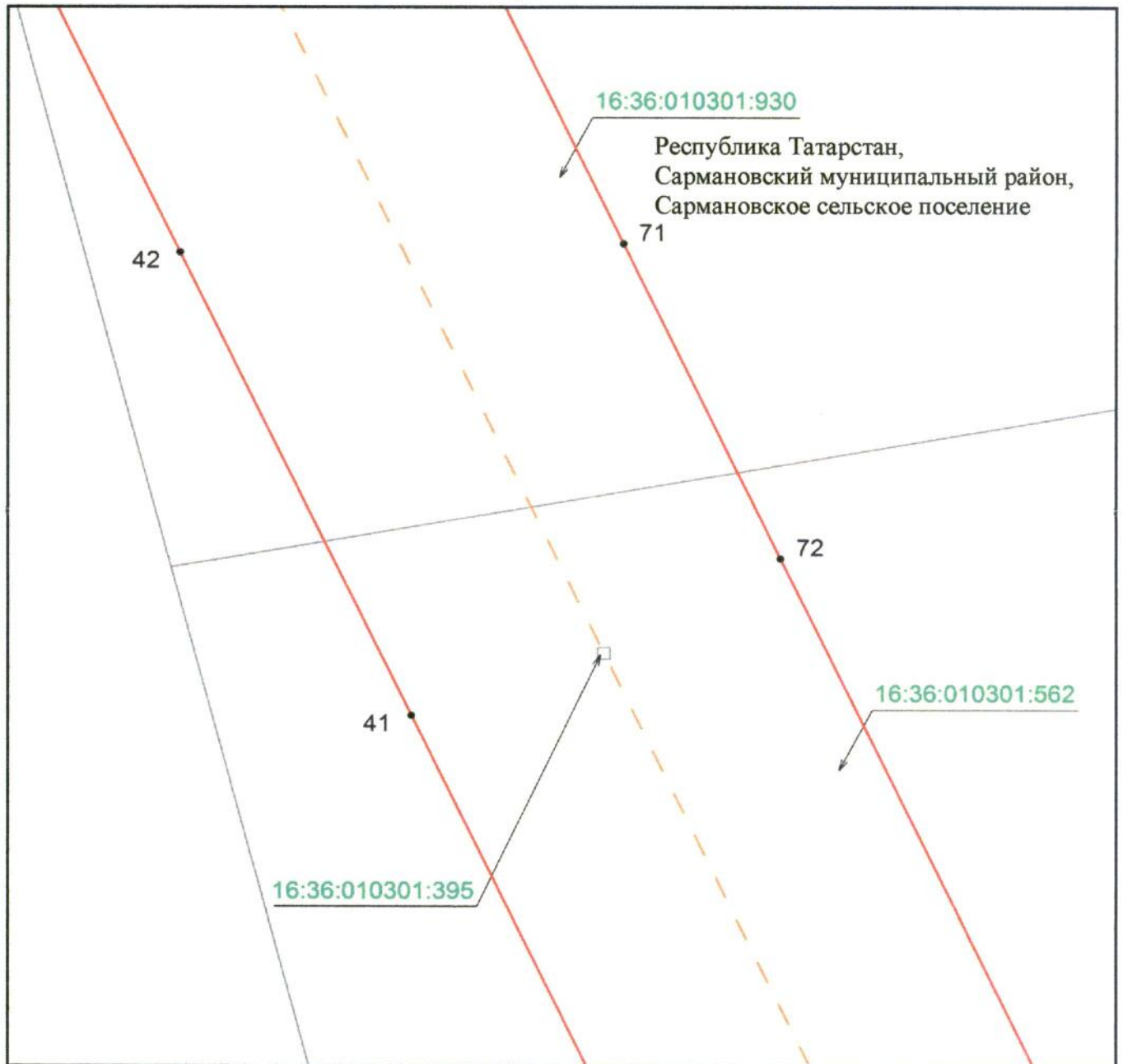
Масштаб 1 : 500

Используемые условные знаки и обозначения:

- 43 – обозначение характерной точки границ объекта
- — граница объекта
- — ось инженерного сооружения
- — земельный участок
- 16:36:010301:930 – кадастровый номер земельного участка.

Схема расположения границ публичного сервитута
в целях эксплуатации линейного объекта электросетевого хозяйства регионального
значения «ВЛ 35 кВ (212 – 92)»

Лист 1, выноска 16



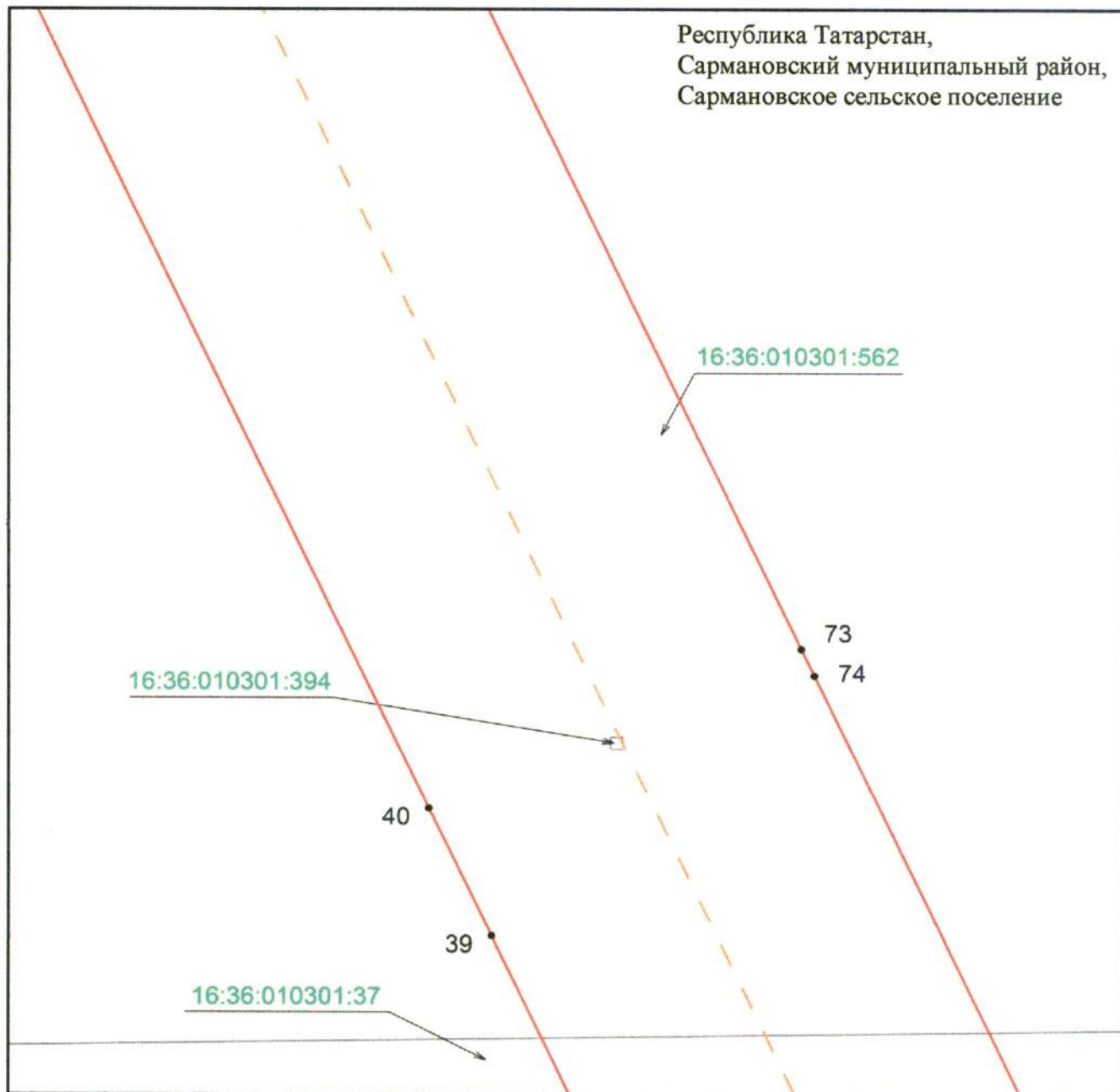
Масштаб 1 : 500

Используемые условные знаки и обозначения:

- 41 – обозначение характерной точки границ объекта
- — граница объекта
- — ось инженерного сооружения
- – земельный участок
- 16:36:010301:562 – кадастровый номер земельного участка.

Схема расположения границ публичного сервитута
в целях эксплуатации линейного объекта электросетевого хозяйства регионального
значения «ВЛ 35 кВ (212 – 92)»

Лист 1, выноска 17



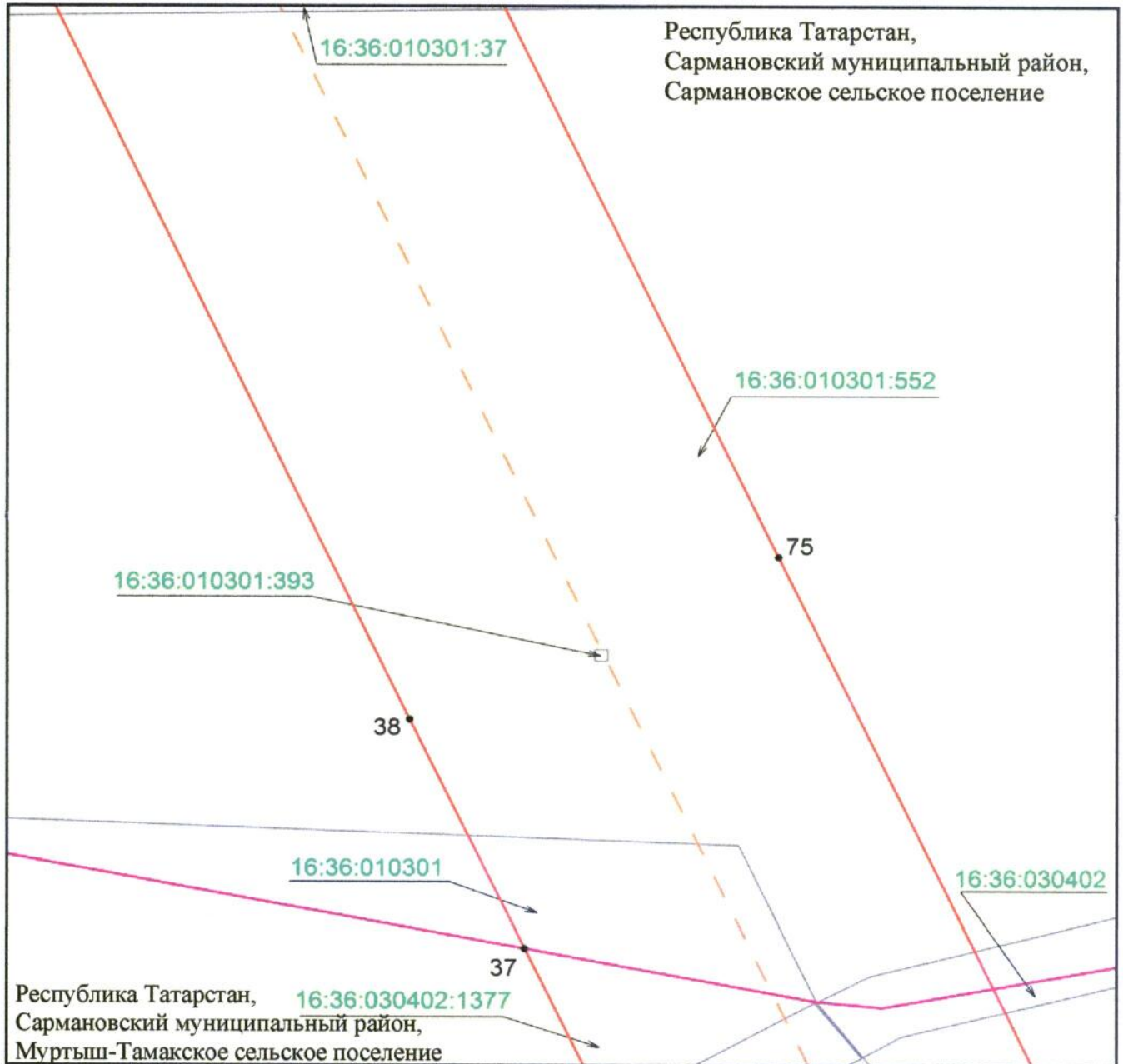
Масштаб 1 : 500

Используемые условные знаки и обозначения:

- 39 – обозначение характерной точки границ объекта
- — граница объекта
- — ось инженерного сооружения
- — земельный участок
- 16:36:010301:562 – кадастровый номер земельного участка.

Схема расположения границ публичного сервитута
в целях эксплуатации линейного объекта электросетевого хозяйства регионального
значения «ВЛ 35 кВ (212 – 92)»

Лист 1, выноска 18



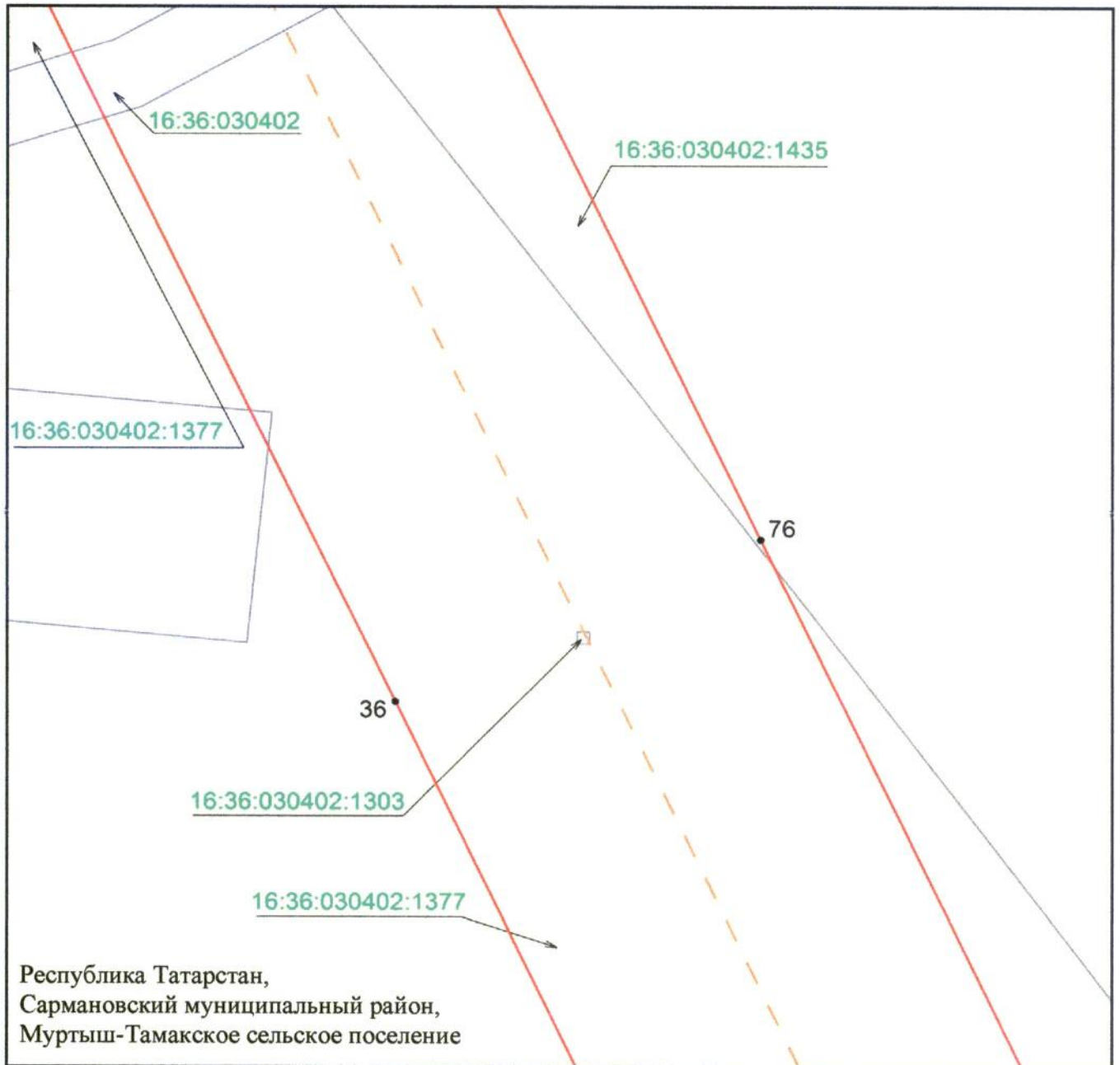
Масштаб 1 : 500

Используемые условные знаки и обозначения:

- 37 – обозначение характерной точки границ объекта
- — граница объекта
- — ось инженерного сооружения
- — земельный участок
- — граница сельского поселения
- — граница кадастрового квартала
- 16:36:030402:1377 – кадастровый номер земельного участка
- 16:36:030402 – кадастровый номер квартала.

Схема расположения границ публичного сервитута
в целях эксплуатации линейного объекта электросетевого хозяйства регионального
значения «ВЛ 35 кВ (212 – 92)»

Лист 1, выноска 19



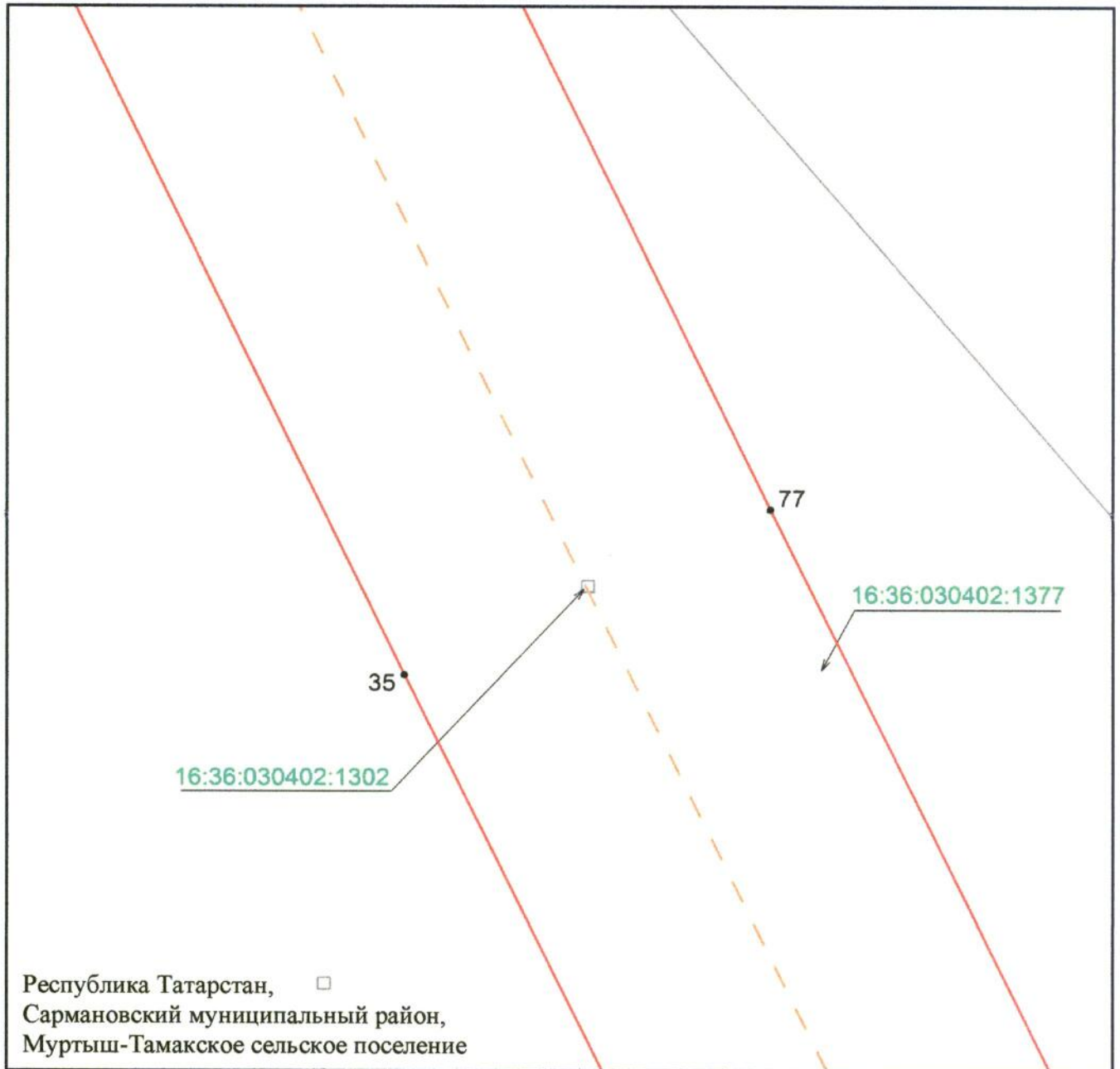
Масштаб 1 : 500

Используемые условные знаки и обозначения:

- 34 – обозначение характерной точки границ объекта
- — — — — граница объекта
- — — — — ось инженерного сооружения
- — земельный участок
- 16:36:030402:1377 – кадастровый номер земельного участка
- 16:36:030402 – кадастровый номер квартала.

Схема расположения границ публичного сервитута
в целях эксплуатации линейного объекта электросетевого хозяйства регионального
значения «ВЛ 35 кВ (212 – 92)»

Лист 1, выноска 20



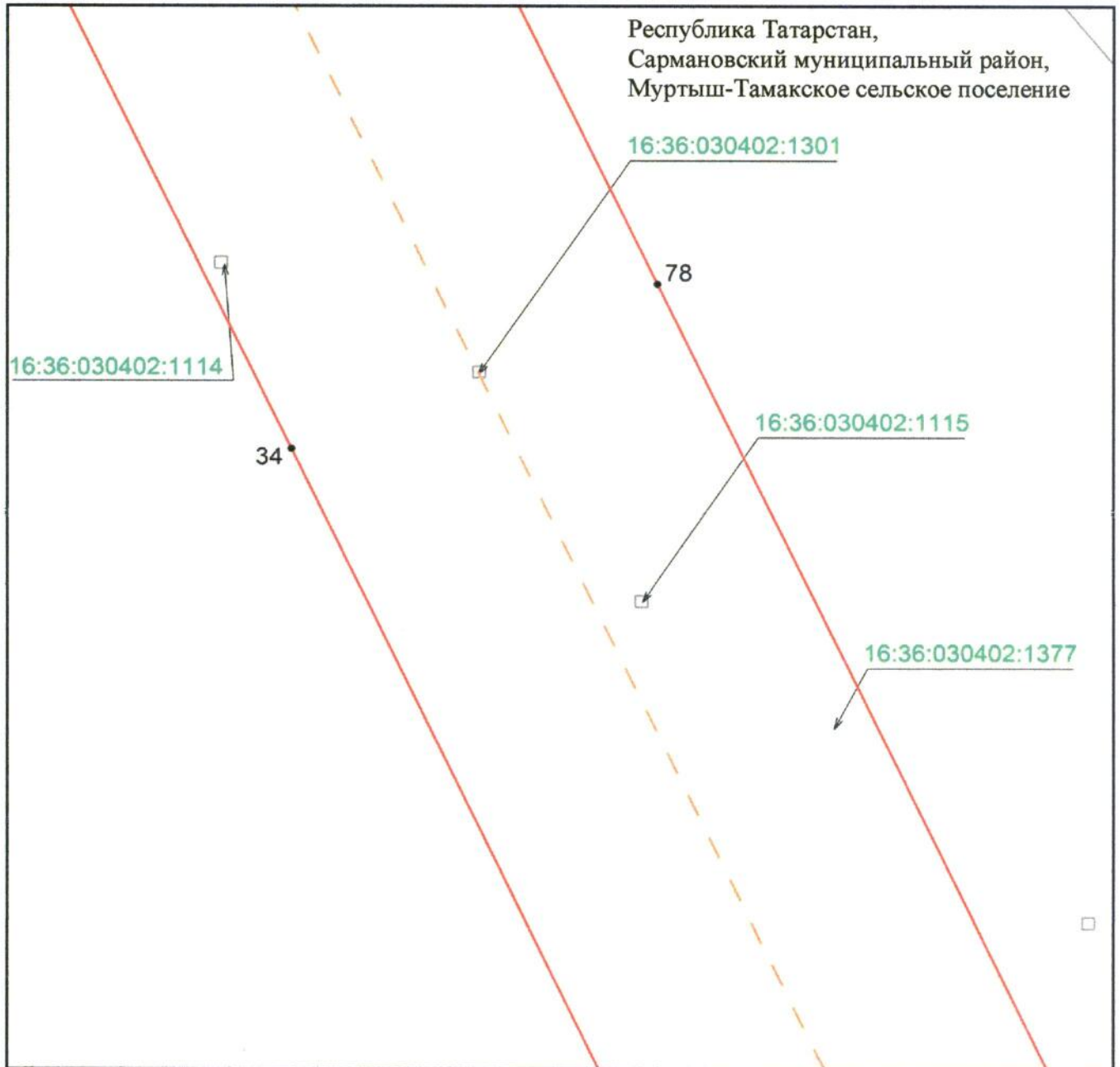
Масштаб 1 : 500

Используемые условные знаки и обозначения:

- 35 – обозначение характерной точки границ объекта
- — граница объекта
- — ось инженерного сооружения
- – земельный участок
- 16:36:030402:1377 – кадастровый номер земельного участка.

Схема расположения границ публичного сервитута
в целях эксплуатации линейного объекта электросетевого хозяйства регионального
значения «ВЛ 35 кВ (212 – 92)»

Лист 1, выноска 21



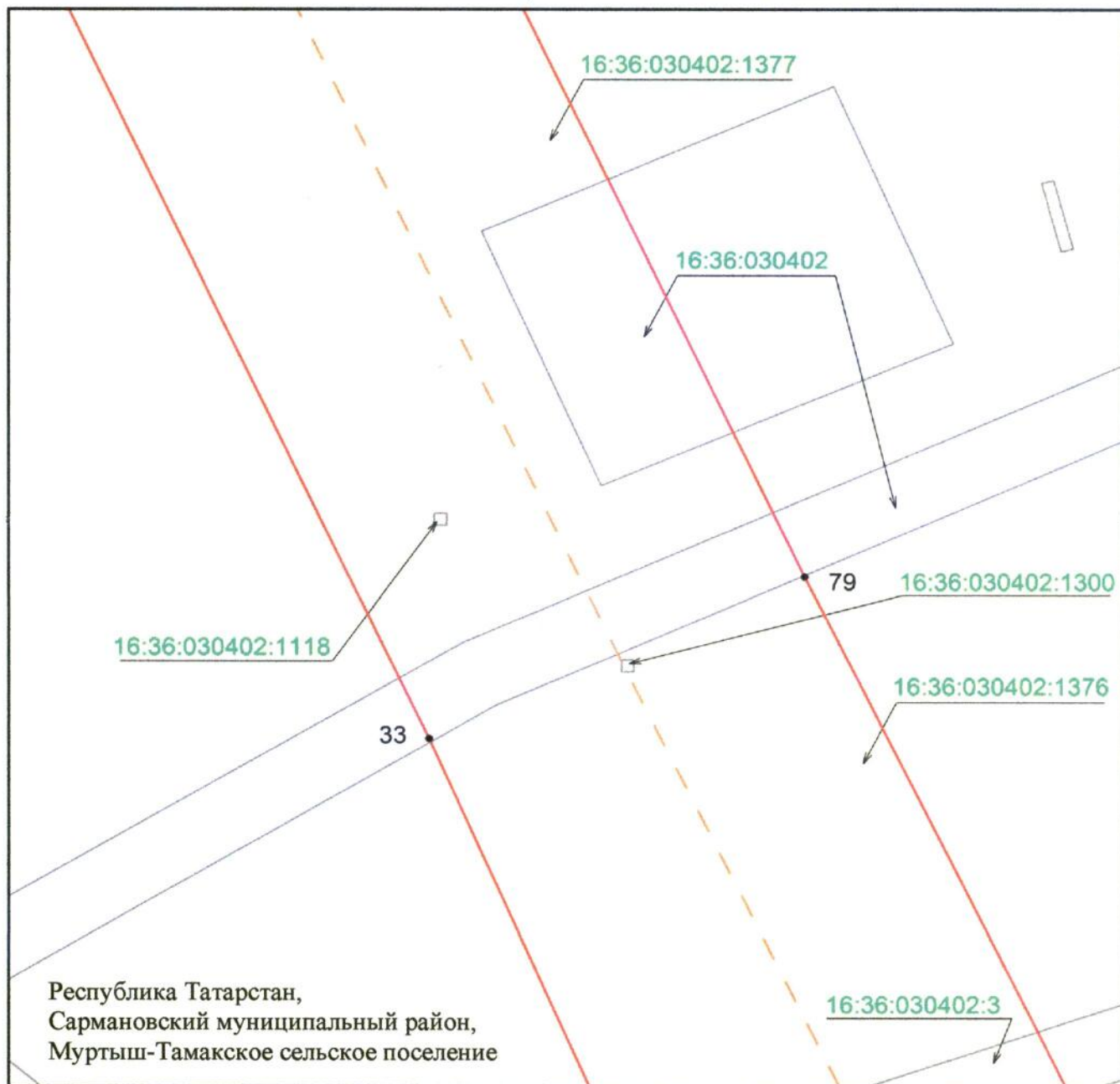
Масштаб 1 : 500

Используемые условные знаки и обозначения:

- 34 – обозначение характерной точки границ объекта
- — граница объекта
- — ось инженерного сооружения
- — земельный участок
- 16:36:030402:1377 – кадастровый номер земельного участка.

Схема расположения границ публичного сервитута
в целях эксплуатации линейного объекта электросетевого хозяйства регионального
значения «ВЛ 35 кВ (212 – 92)»

Лист 1, выноска 22



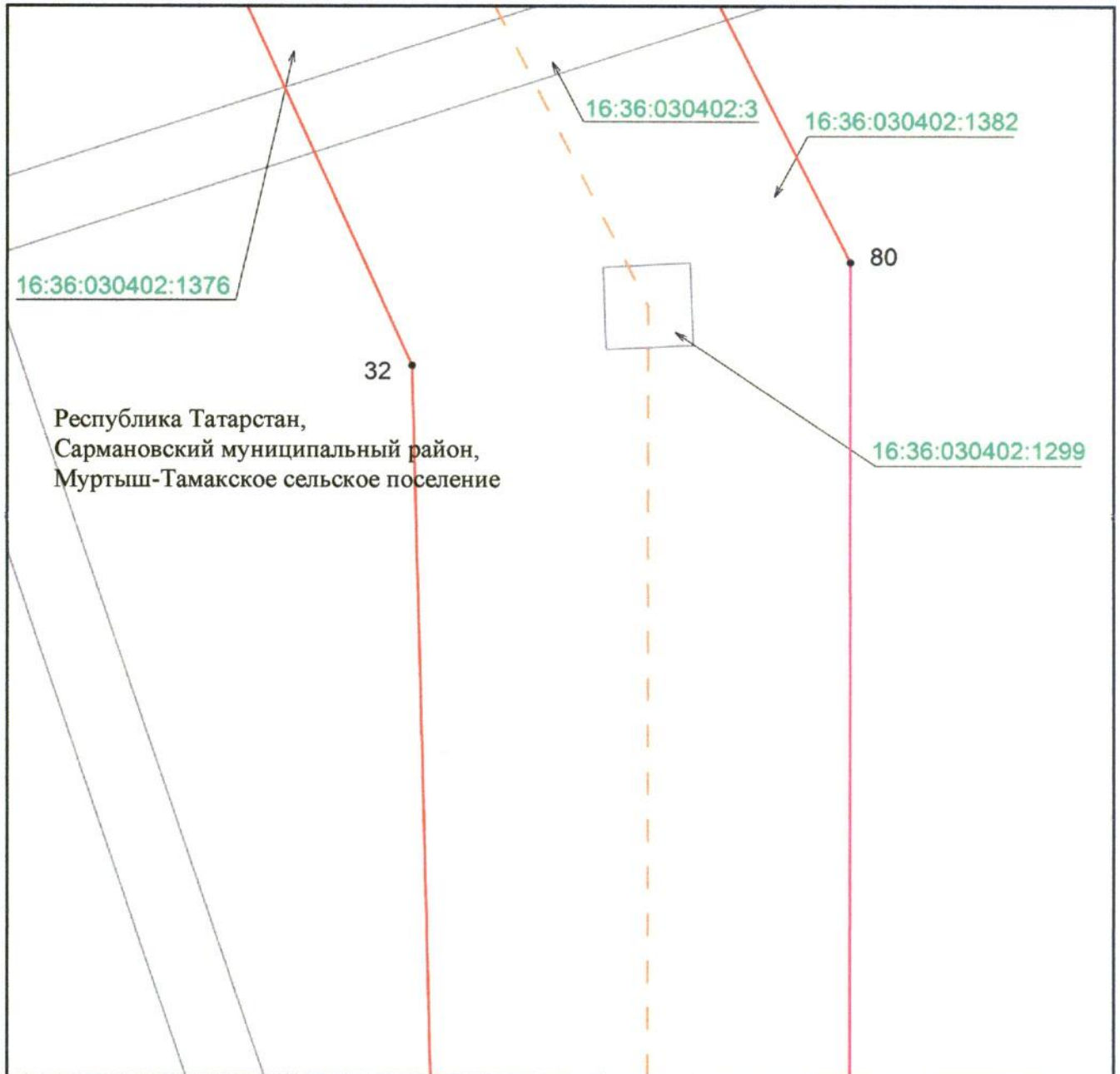
Масштаб 1 : 500

Используемые условные знаки и обозначения:

- 33 – обозначение характерной точки границ объекта
- — граница объекта
- — ось инженерного сооружения
- — земельный участок
- 16:36:030402:1376 – кадастровый номер земельного участка
- 16:36:030402 – кадастровый номер квартала.

Схема расположения границ публичного сервитута
в целях эксплуатации линейного объекта электросетевого хозяйства регионального
значения «ВЛ 35 кВ (212 – 92)»

Лист 1, выноска 23



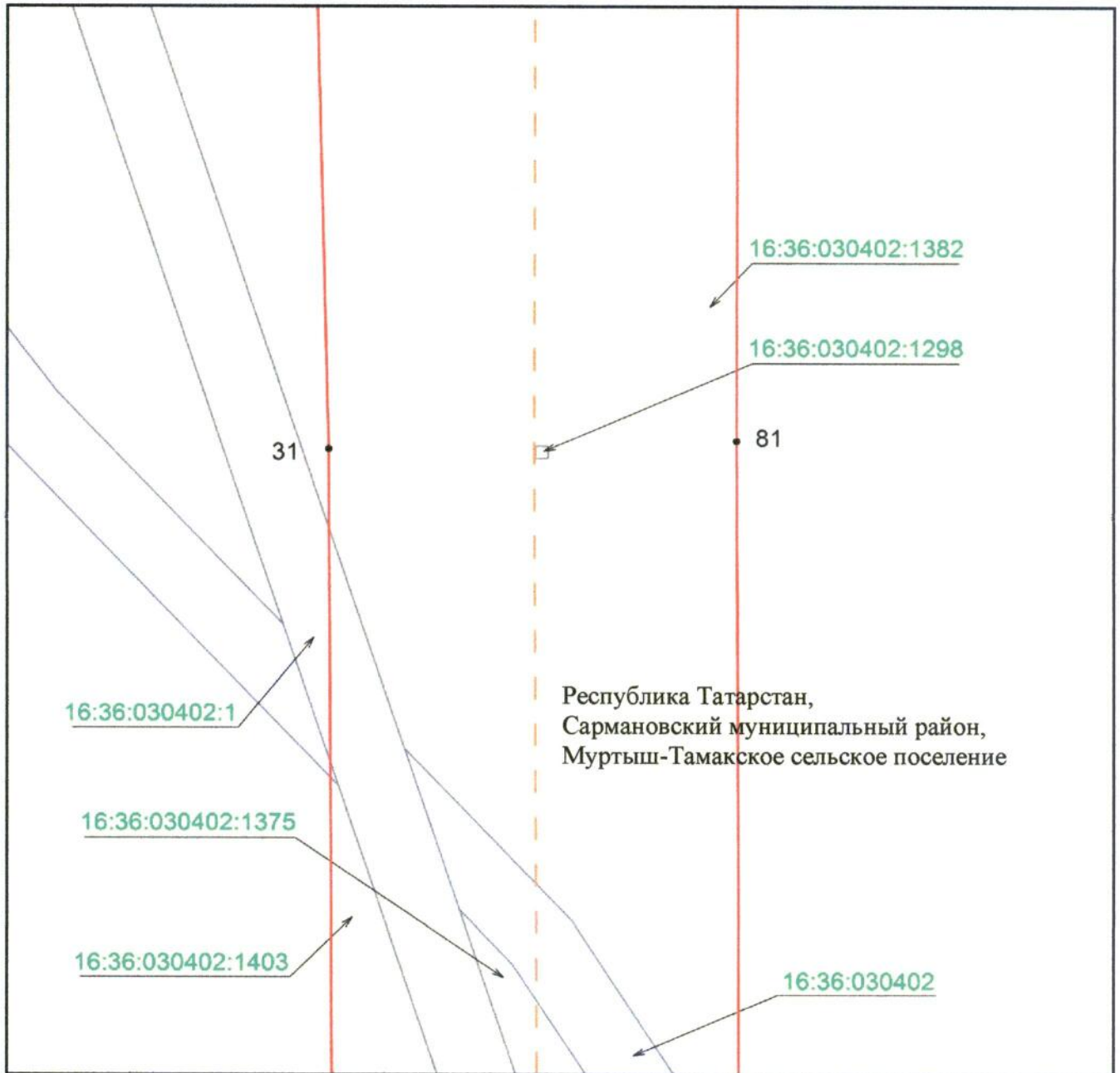
Масштаб 1 : 500

Используемые условные знаки и обозначения:

- 32 – обозначение характерной точки границ объекта
- — граница объекта
- — ось инженерного сооружения
- — земельный участок
- 16:36:030402:1382 – кадастровый номер земельного участка.

Схема расположения границ публичного сервитута
в целях эксплуатации линейного объекта электросетевого хозяйства регионального
значения «ВЛ 35 кВ (212 – 92)»

Лист 1, выноска 24



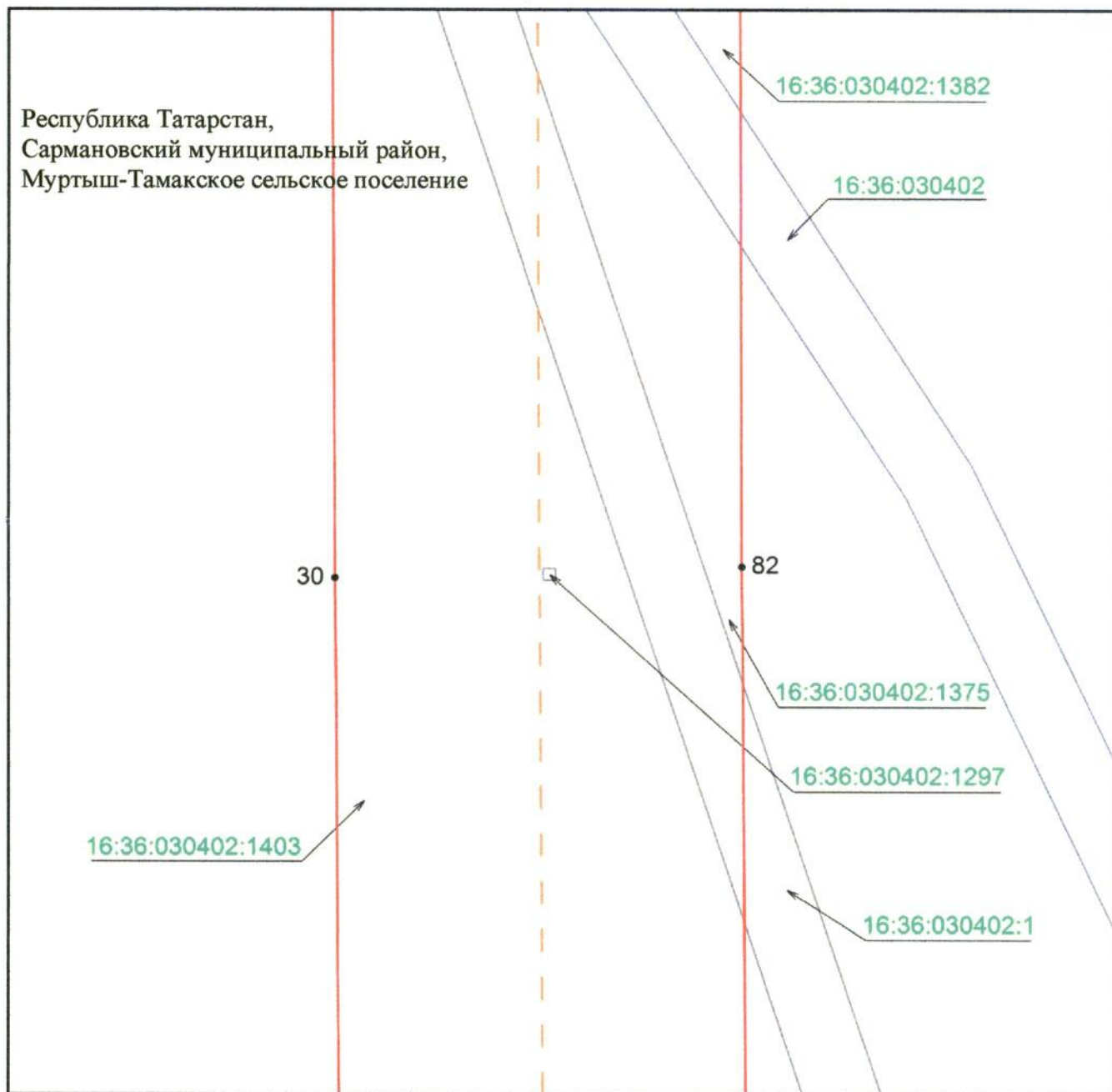
Масштаб 1 : 500

Используемые условные знаки и обозначения:

- 31 – обозначение характерной точки границ объекта
- (красная линия) – граница объекта
- (оранжевая пунктирная линия) – ось инженерного сооружения
- (серый заштрихованный) – земельный участок
- 16:36:030402:1403 – кадастровый номер земельного участка
- 16:36:030402 – кадастровый номер квартала.

Схема расположения границ публичного сервитута
в целях эксплуатации линейного объекта электросетевого хозяйства регионального
значения «ВЛ 35 кВ (212 – 92)»

Лист 1, выноски 25



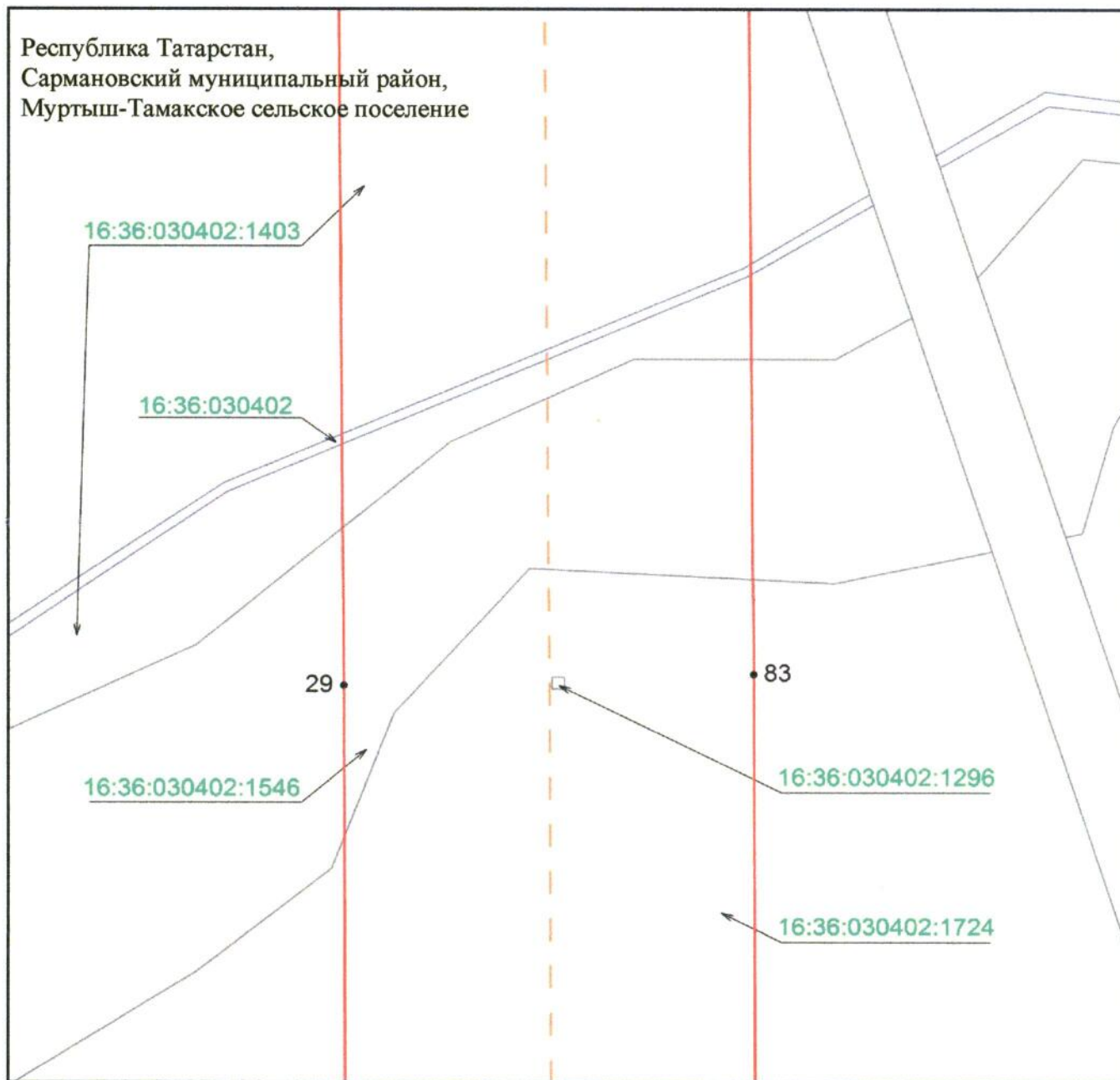
Масштаб 1 : 500

Используемые условные знаки и обозначения:

- 30 – обозначение характерной точки границ объекта
- — граница объекта
- — — — ось инженерного сооружения
- — земельный участок
- 16:36:030402:1403 — кадастровый номер земельного участка
- 16:36:030402 — кадастровый номер квартала.

Схема расположения границ публичного сервитута
в целях эксплуатации линейного объекта электросетевого хозяйства регионального
значения «ВЛ 35 кВ (212 – 92)»

Лист 1, выноска 26



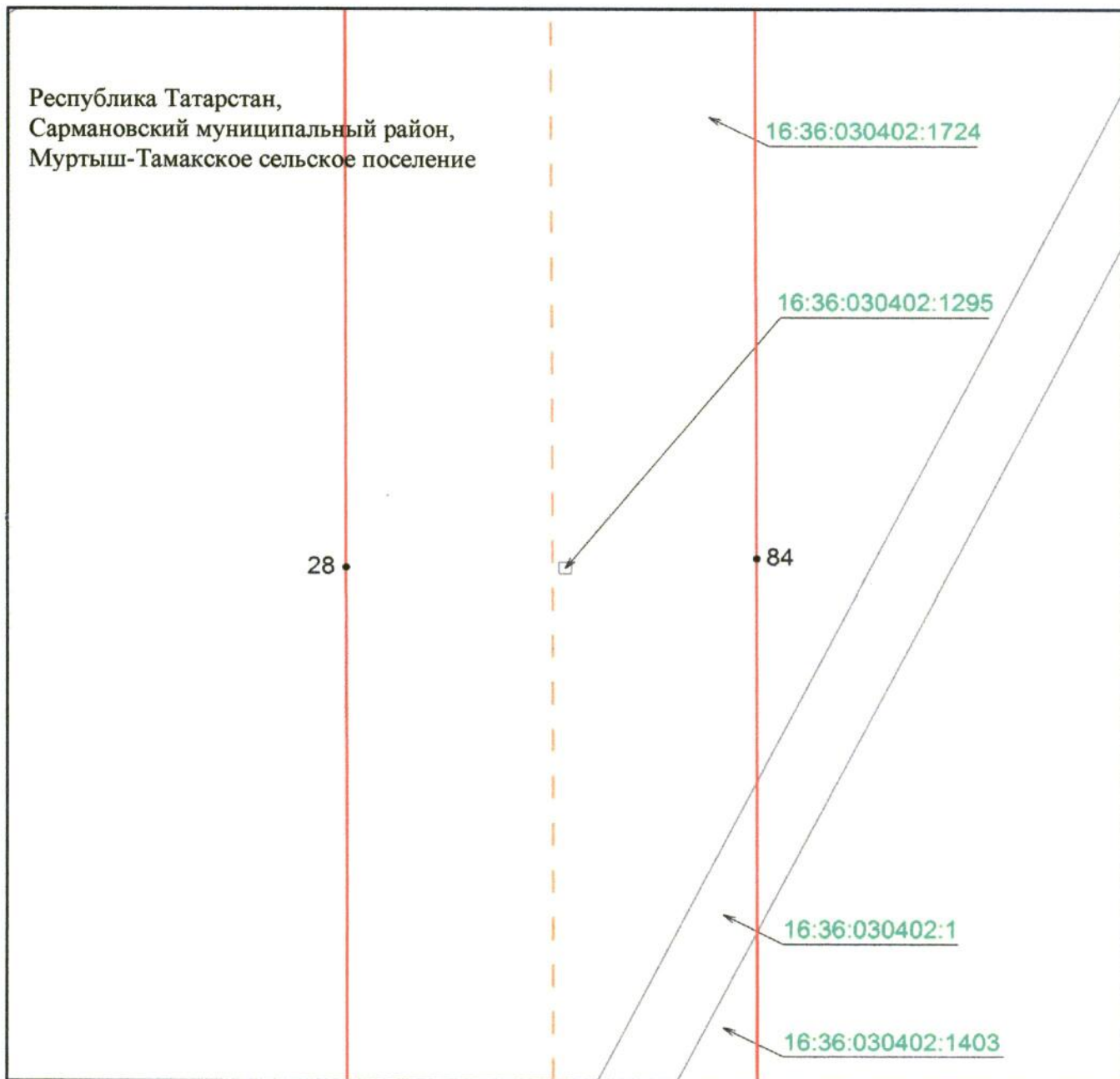
Масштаб 1 : 500

Используемые условные знаки и обозначения:

- 29 – обозначение характерной точки границ объекта
- — граница объекта
- — ось инженерного сооружения
- — земельный участок
- 16:36:030402:1403 – кадастровый номер земельного участка
- 16:36:030402 – кадастровый номер квартала.

Схема расположения границ публичного сервитута
в целях эксплуатации линейного объекта электросетевого хозяйства регионального
значения «ВЛ 35 кВ (212 – 92)»

Лист 1, выноска 27



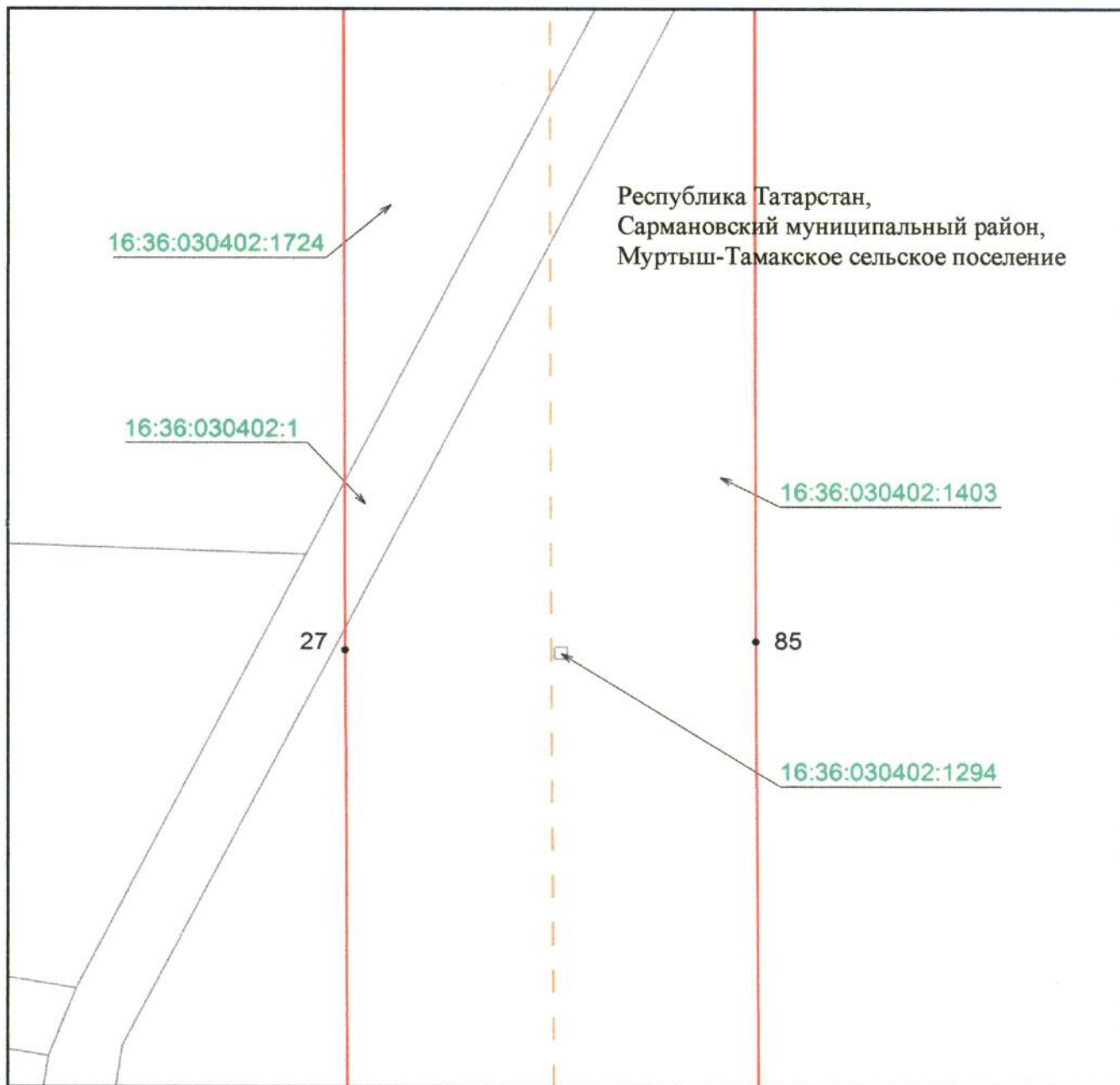
Масштаб 1 : 500

Используемые условные знаки и обозначения:

- 28 – обозначение характерной точки границ объекта
- — граница объекта
- — ось инженерного сооружения
- — земельный участок
- 16:36:030402:1403 – кадастровый номер земельного участка.

Схема расположения границ публичного сервитута
в целях эксплуатации линейного объекта электросетевого хозяйства регионального
значения «ВЛ 35 кВ (212 – 92)»

Лист 1, выноска 28



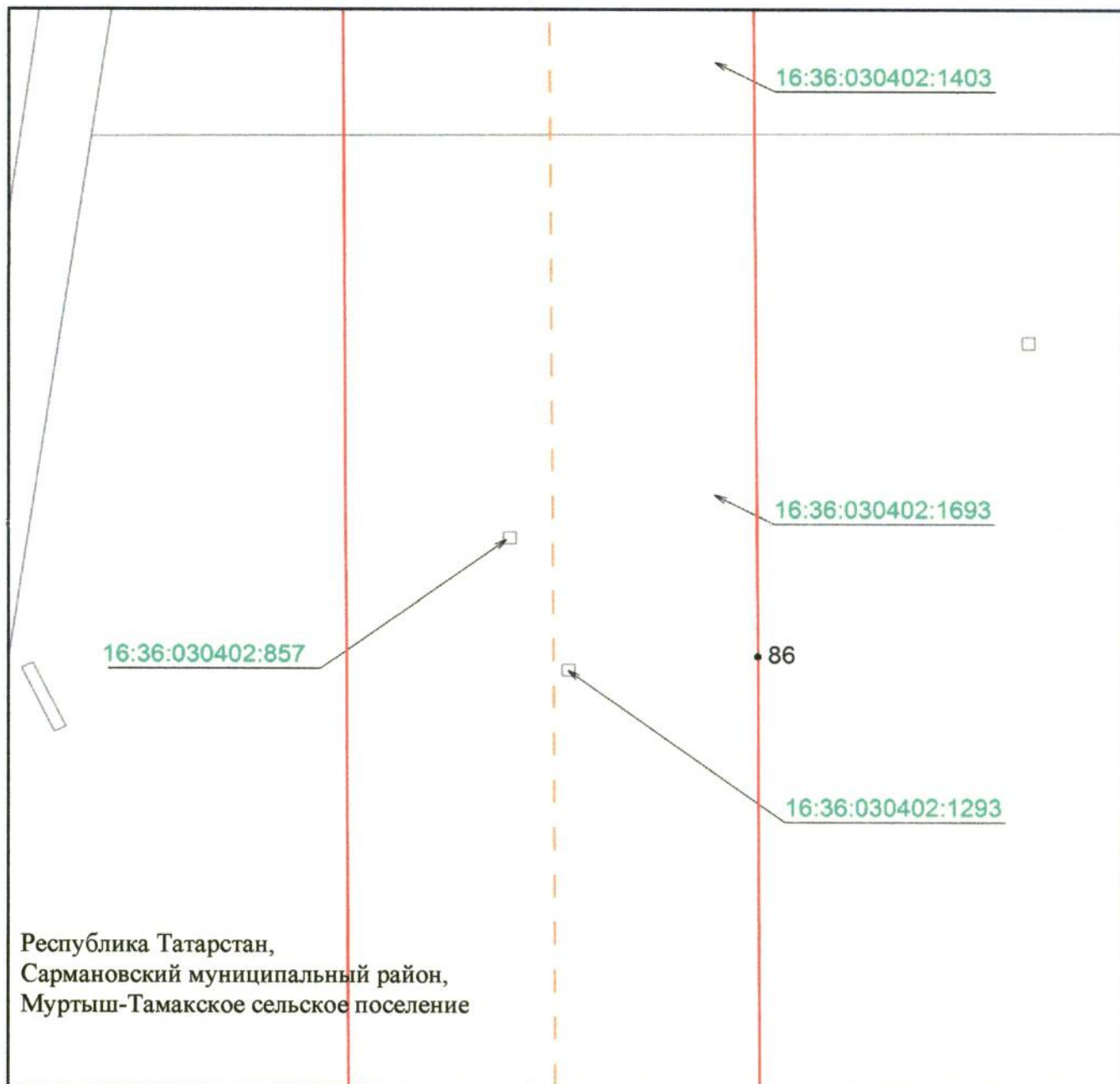
Масштаб 1 : 500

Используемые условные знаки и обозначения:

- 27 – обозначение характерной точки границ объекта
- (красная линия) – граница объекта
- (оранжевая пунктирная линия) – ось инженерного сооружения
- (желтый) – земельный участок
- 16:36:030402:1403 – кадастровый номер земельного участка.

Схема расположения границ публичного сервитута
в целях эксплуатации линейного объекта электросетевого хозяйства регионального
значения «ВЛ 35 кВ (212 – 92)»

Лист 1, выноска 29



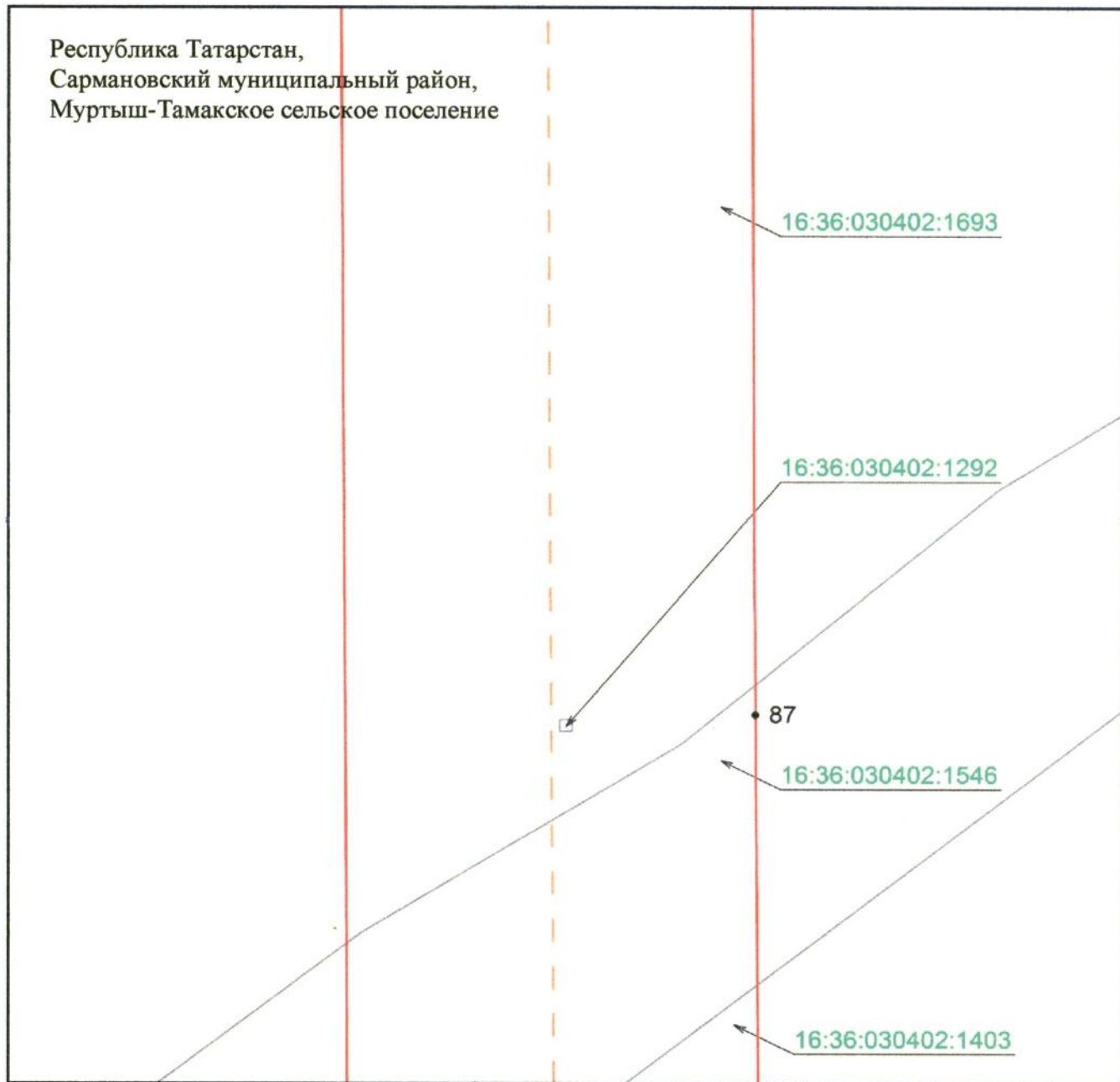
Масштаб 1 : 500

Используемые условные знаки и обозначения:

- 86 – обозначение характерной точки границ объекта
- — граница объекта
- — ось инженерного сооружения
- – земельный участок
- 16:36:030402:1403 – кадастровый номер земельного участка.

Схема расположения границ публичного сервитута
в целях эксплуатации линейного объекта электросетевого хозяйства регионального
значения «ВЛ 35 кВ (212 – 92)»

Лист 1, выноска 30



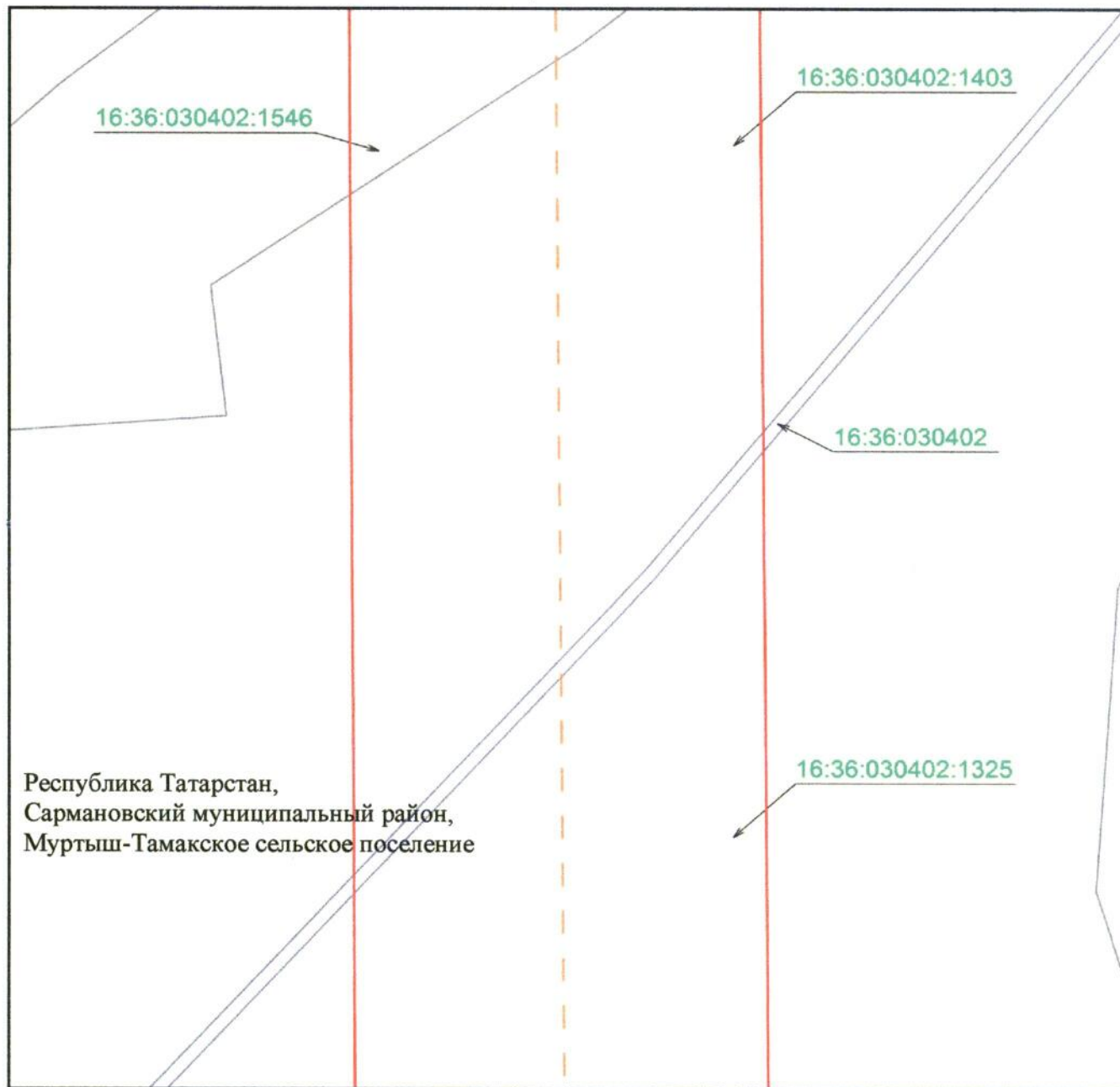
Масштаб 1 : 500

Используемые условные знаки и обозначения:

- 87 – обозначение характерной точки границ объекта
- — — — — граница объекта
- — — — — ось инженерного сооружения
- — земельный участок
- 16:36:030402:1403 – кадастровый номер земельного участка.

Схема расположения границ публичного сервитута
в целях эксплуатации линейного объекта электросетевого хозяйства регионального
значения «ВЛ 35 кВ (212 – 92)»

Лист 1, выноска 31



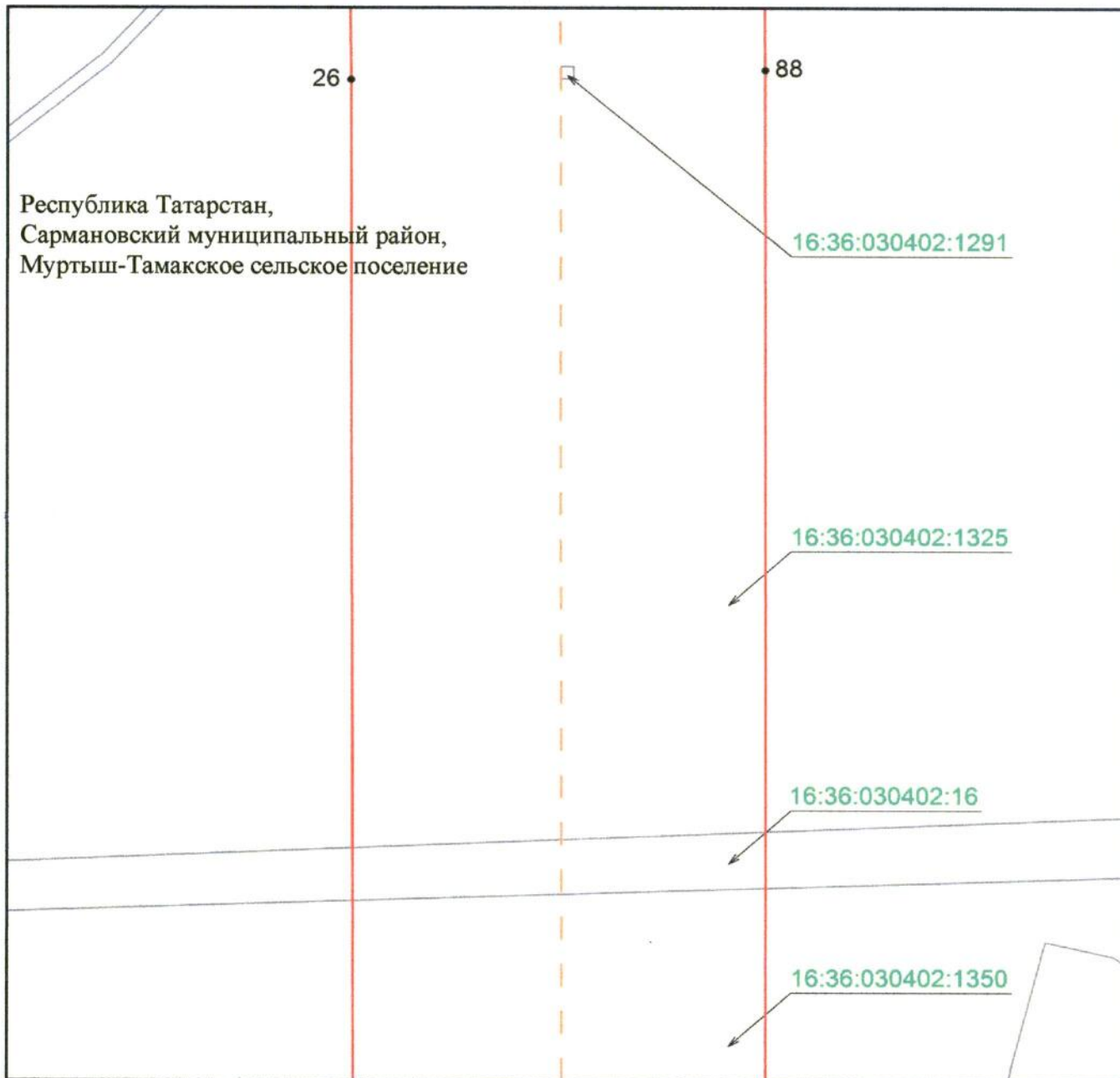
Масштаб 1 : 500

Используемые условные знаки и обозначения:

- — граница объекта
- - - — ось инженерного сооружения
- земельный участок
- 16:36:030402:1325 — кадастровый номер земельного участка
- 16:36:030402 — кадастровый номер квартала.

Схема расположения границ публичного сервитута
в целях эксплуатации линейного объекта электросетевого хозяйства регионального
значения «ВЛ 35 кВ (212 – 92)»

Лист 1, выноска 32



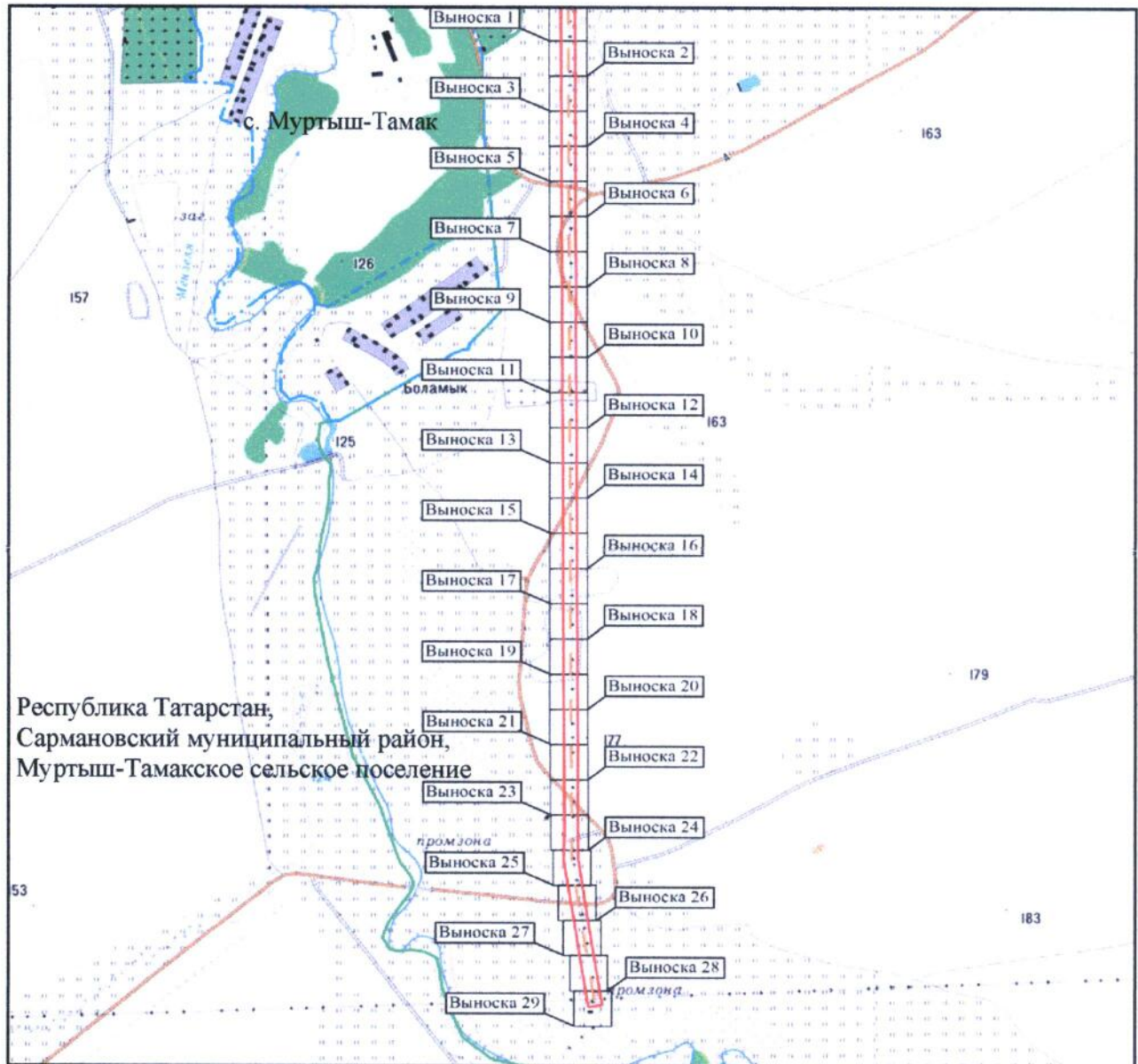
Масштаб 1 : 500

Используемые условные знаки и обозначения:

- 26 – обозначение характерной точки границ объекта
- — граница объекта
- — ось инженерного сооружения
- — земельный участок
- 16:36:030402:1325 – кадастровый номер земельного участка.

Схема расположения границ публичного сервитута
в целях эксплуатации линейного объекта электросетевого хозяйства регионального
значения «ВЛ 35 кВ (212 – 92)»

Лист 2



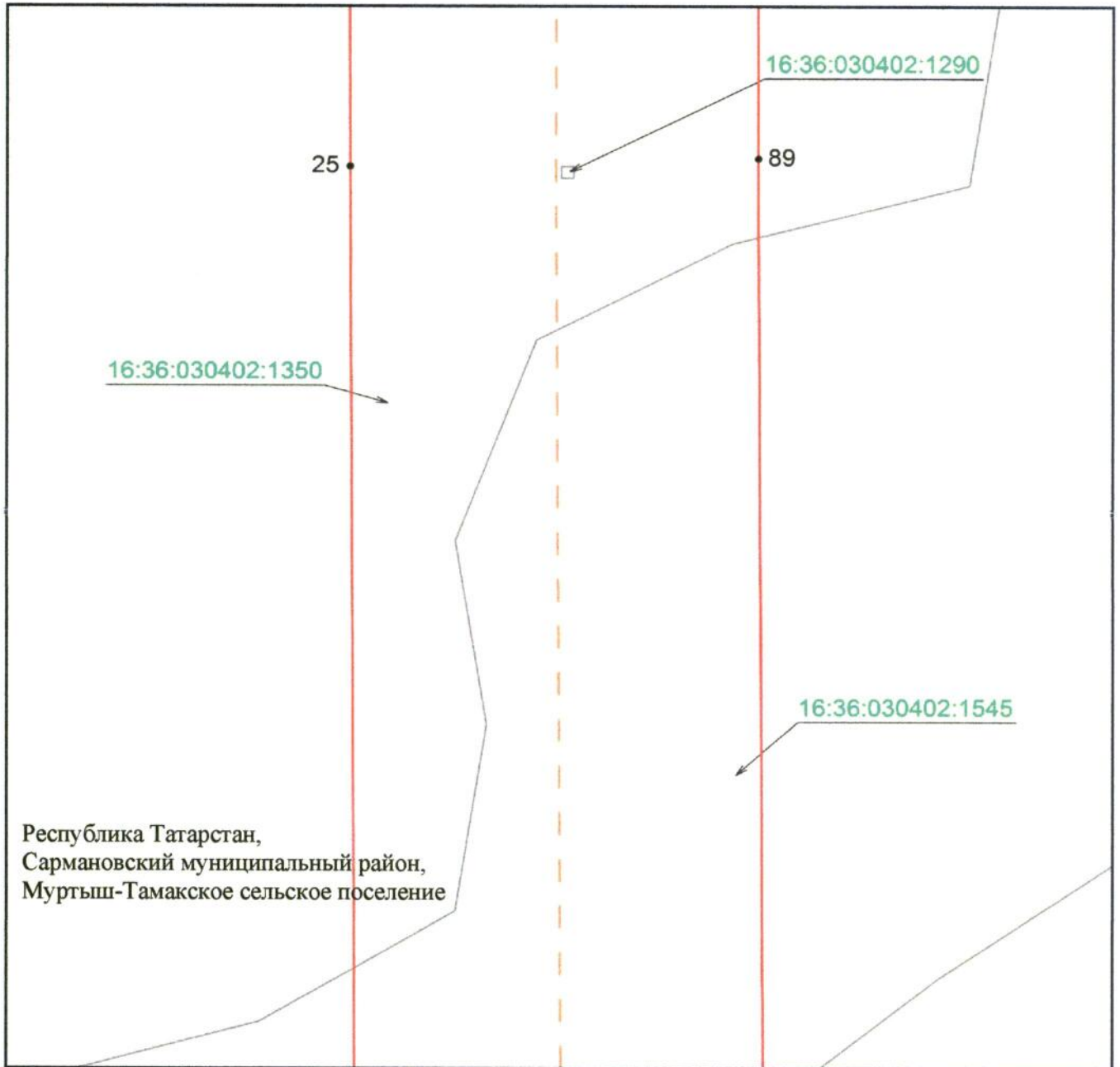
Масштаб 1 : 15 000

Используемые условные знаки и обозначения:

- — граница объекта
- — ось инженерного сооружения
- — граница сельского поселения
- — граница населенного пункта.

Схема расположения границ публичного сервитута
в целях эксплуатации линейного объекта электросетевого хозяйства регионального
значения «ВЛ 35 кВ (212 – 92)»

Лист 2, выноска 1



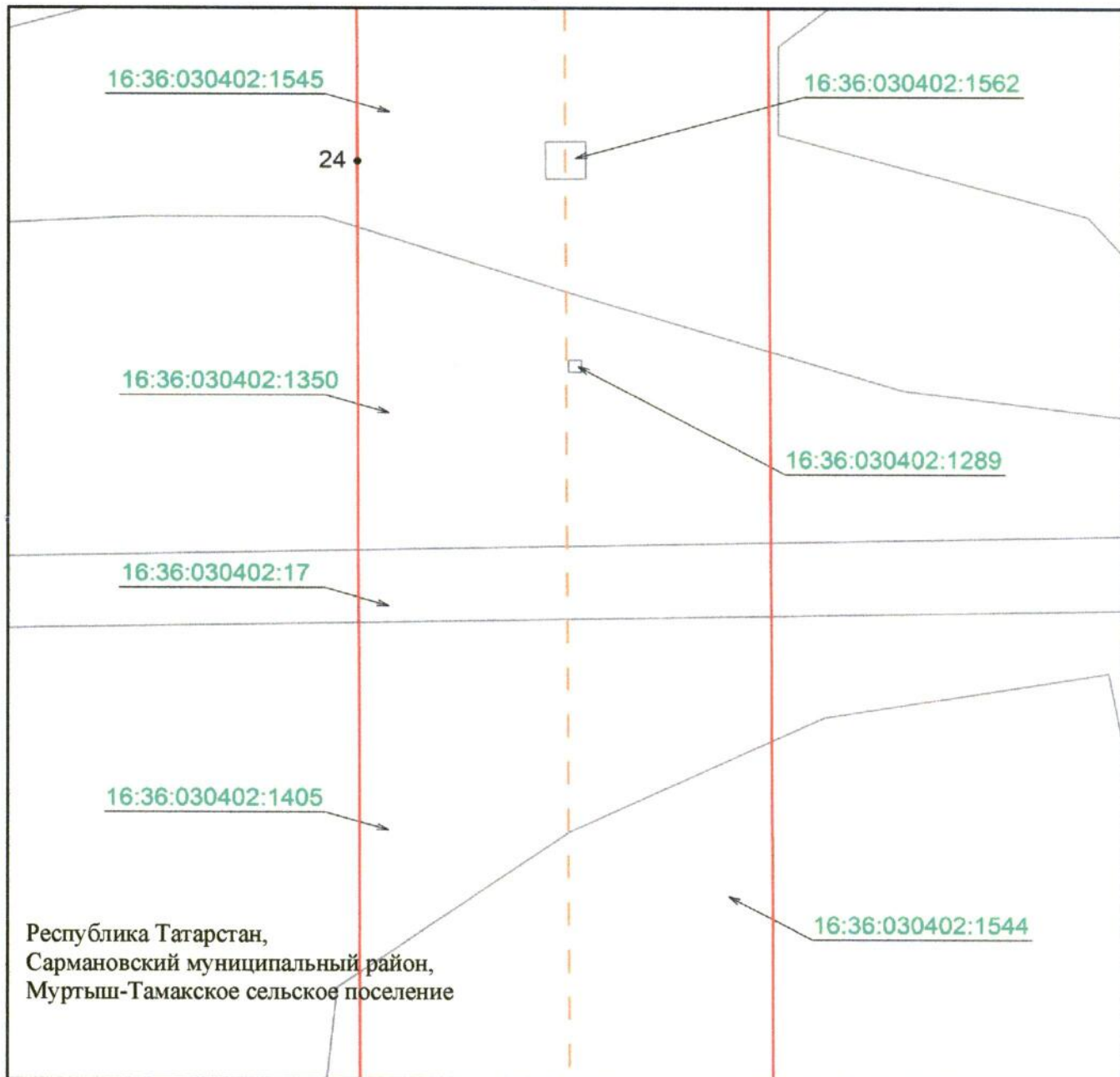
Масштаб 1 : 500

Используемые условные знаки и обозначения:

- 25 – обозначение характерной точки границ объекта
- — граница объекта
- — ось инженерного сооружения
- — земельный участок
- 16.36.030402.1350 – кадастровый номер земельного участка.

Схема расположения границ публичного сервитута
в целях эксплуатации линейного объекта электросетевого хозяйства регионального
значения «ВЛ 35 кВ (212 – 92)»

Лист 2, выноска 2



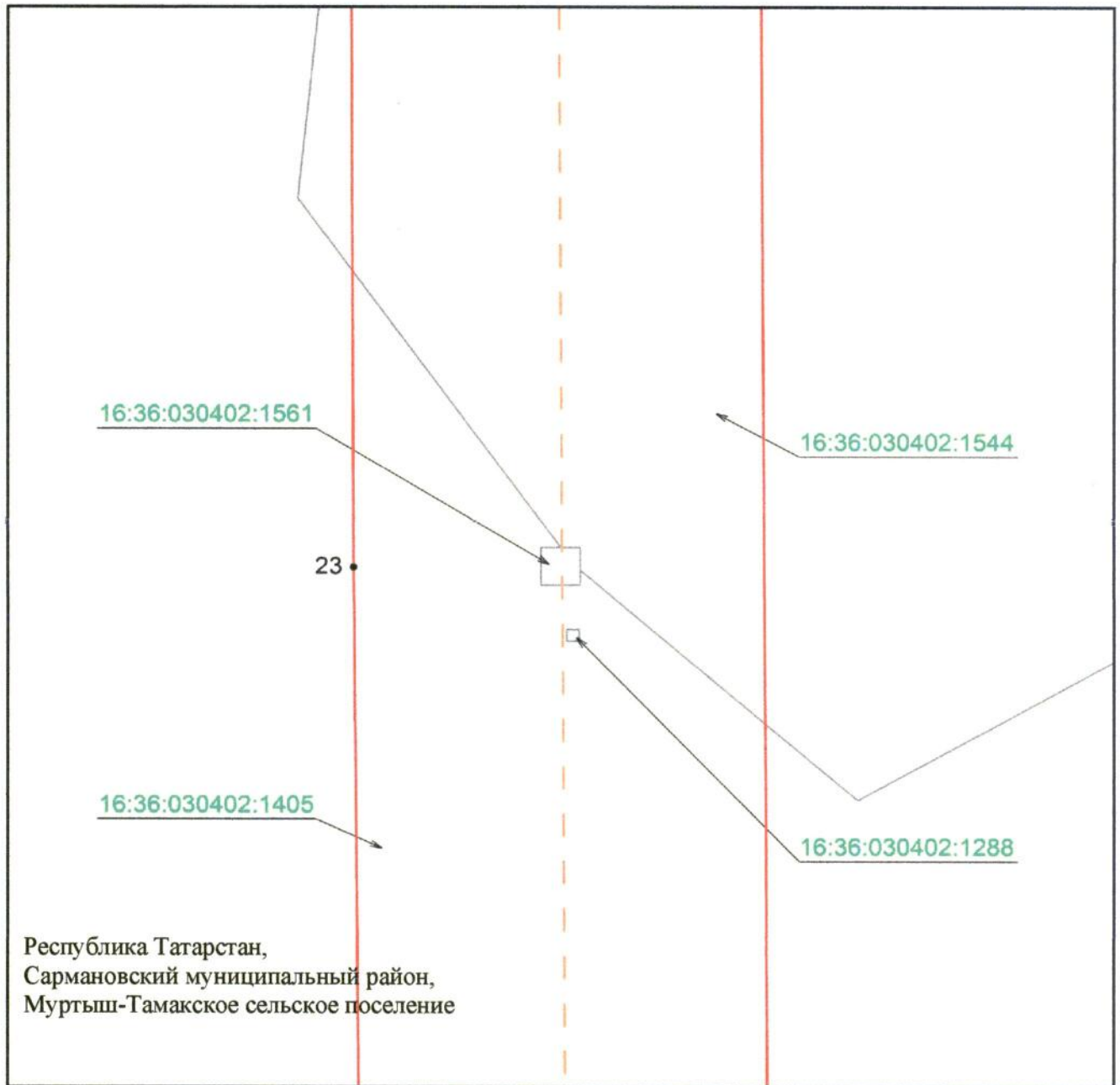
Масштаб 1 : 500

Используемые условные знаки и обозначения:

- 24 – обозначение характерной точки границ объекта
- — граница объекта
- — ось инженерного сооружения
- — земельный участок
- 16:36:030402:1405 – кадастровый номер земельного участка.

Схема расположения границ публичного сервитута
в целях эксплуатации линейного объекта электросетевого хозяйства регионального
значения «ВЛ 35 кВ (212 – 92)»

Лист 2, выноска 3



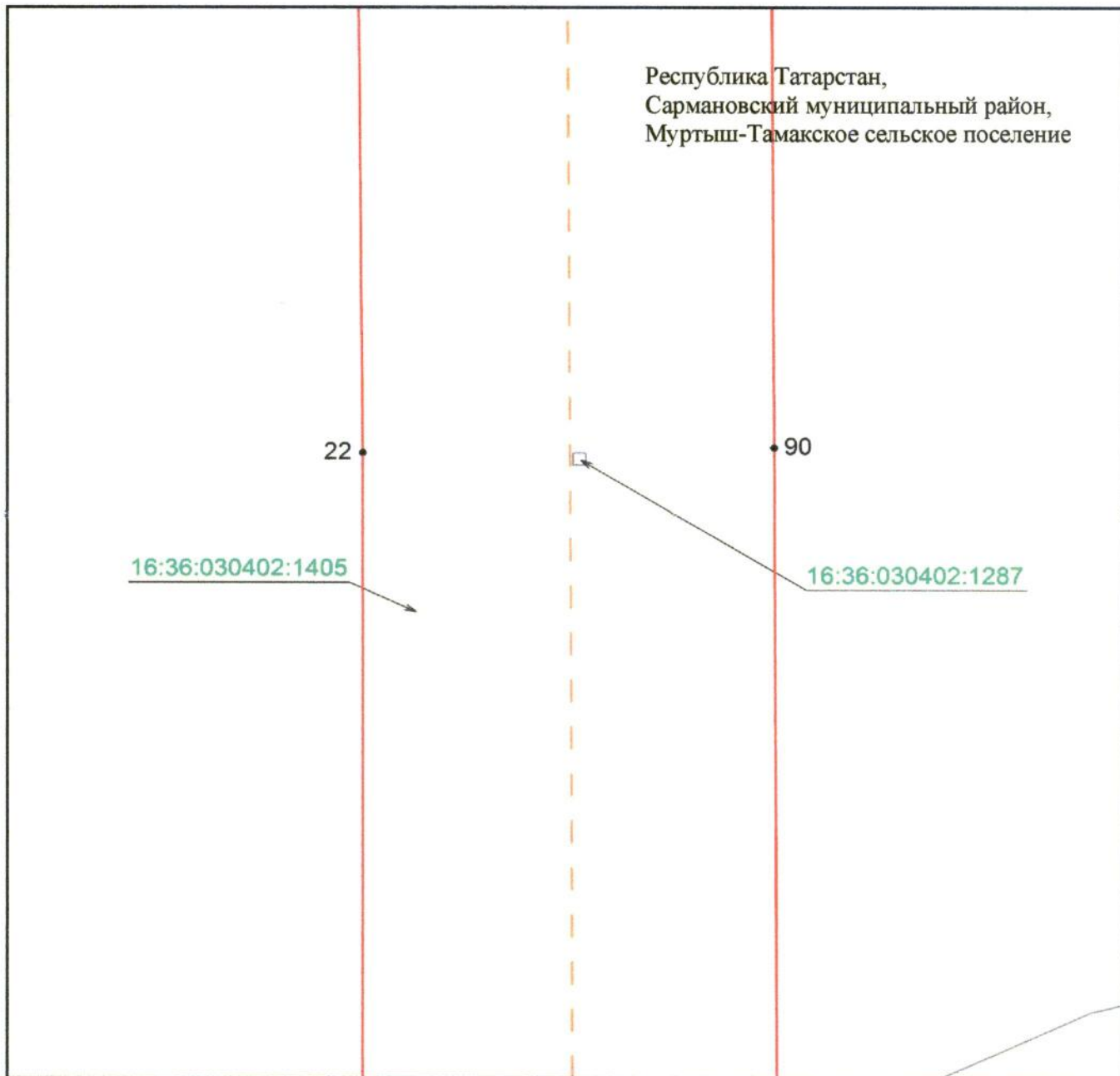
Масштаб 1 : 500

Используемые условные знаки и обозначения:

- 23 – обозначение характерной точки границ объекта
- граница объекта
- ось инженерного сооружения
- – земельный участок
- 16:36:030402:1405 – кадастровый номер земельного участка.

Схема расположения границ публичного сервитута
в целях эксплуатации линейного объекта электросетевого хозяйства регионального
значения «ВЛ 35 кВ (212 – 92)»

Лист 2, выноска 4



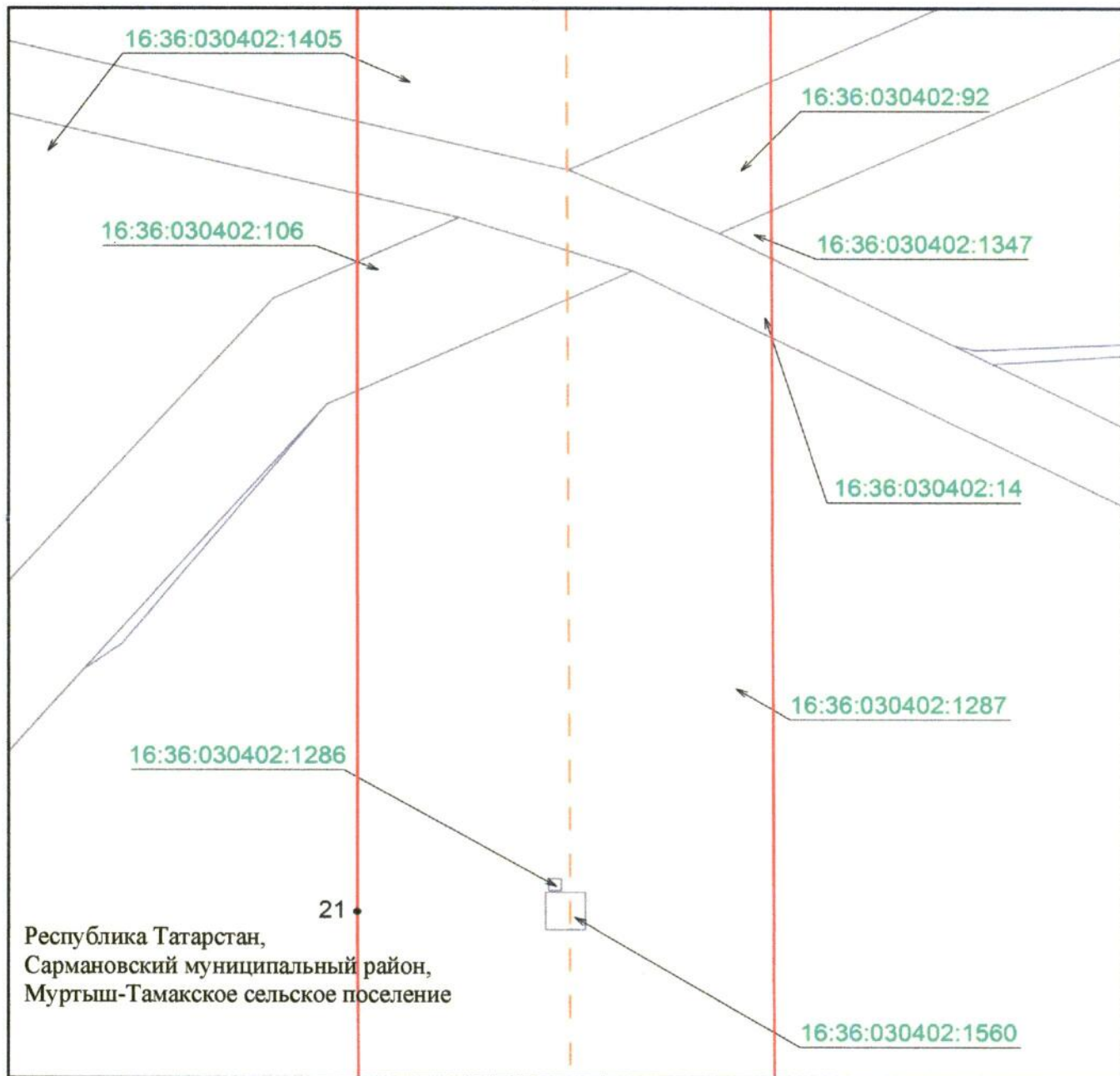
Масштаб 1 : 500

Используемые условные знаки и обозначения:

- 22 – обозначение характерной точки границ объекта
- — граница объекта
- — ось инженерного сооружения
- – земельный участок
- 16:36:030402:1405 – кадастровый номер земельного участка.

Схема расположения границ публичного сервитута
в целях эксплуатации линейного объекта электросетевого хозяйства регионального
значения «ВЛ 35 кВ (212 – 92)»

Лист 2, выноска 5



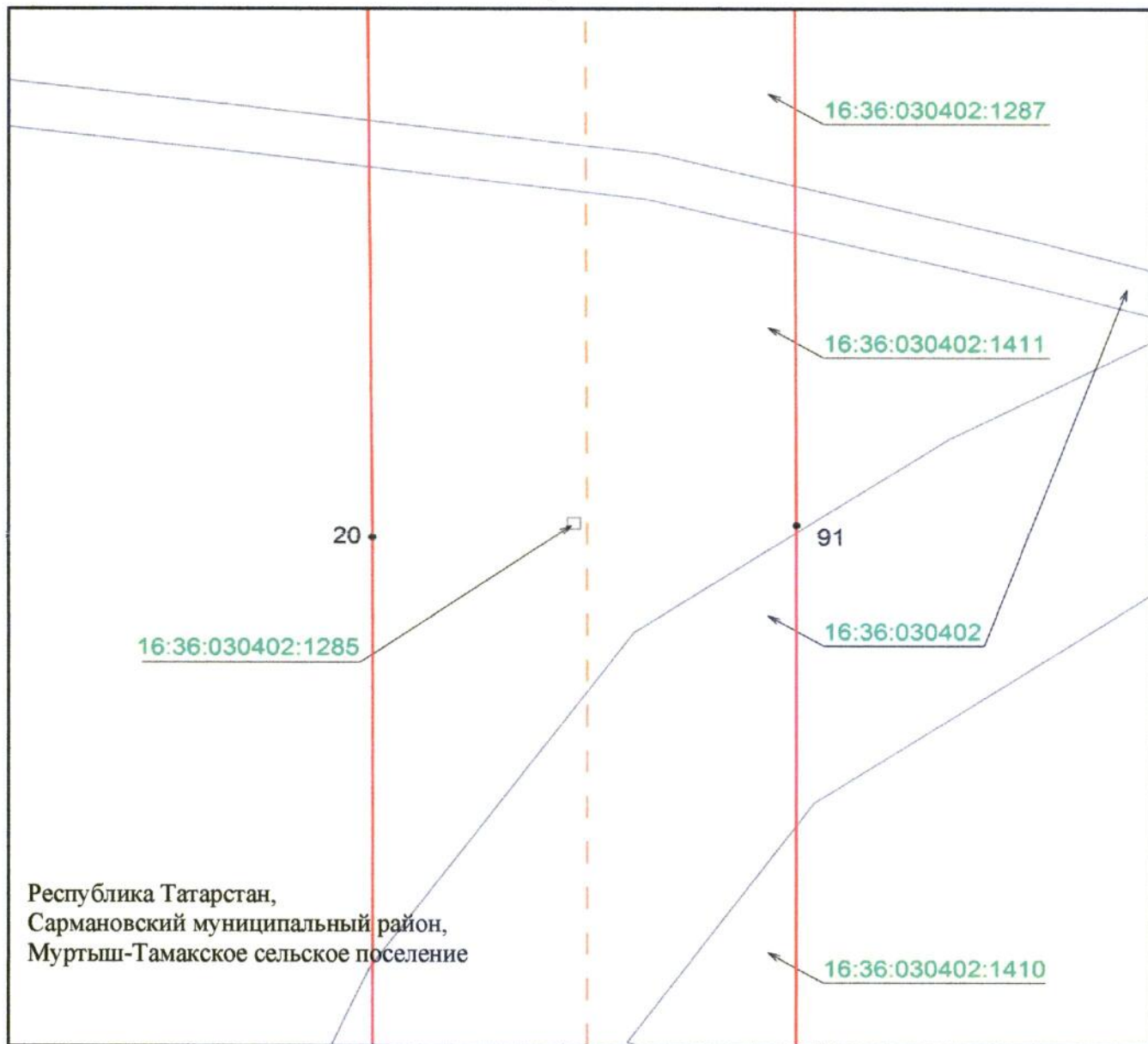
Масштаб 1 : 500

Используемые условные знаки и обозначения:

- 21 – обозначение характерной точки границ объекта
- — граница объекта
- — ось инженерного сооружения
- – земельный участок
- 16:36:030402:1287 – кадастровый номер земельного участка.

Схема расположения границ публичного сервитута
в целях эксплуатации линейного объекта электросетевого хозяйства регионального
значения «ВЛ 35 кВ (212 – 92)»

Лист 2, выноска 6



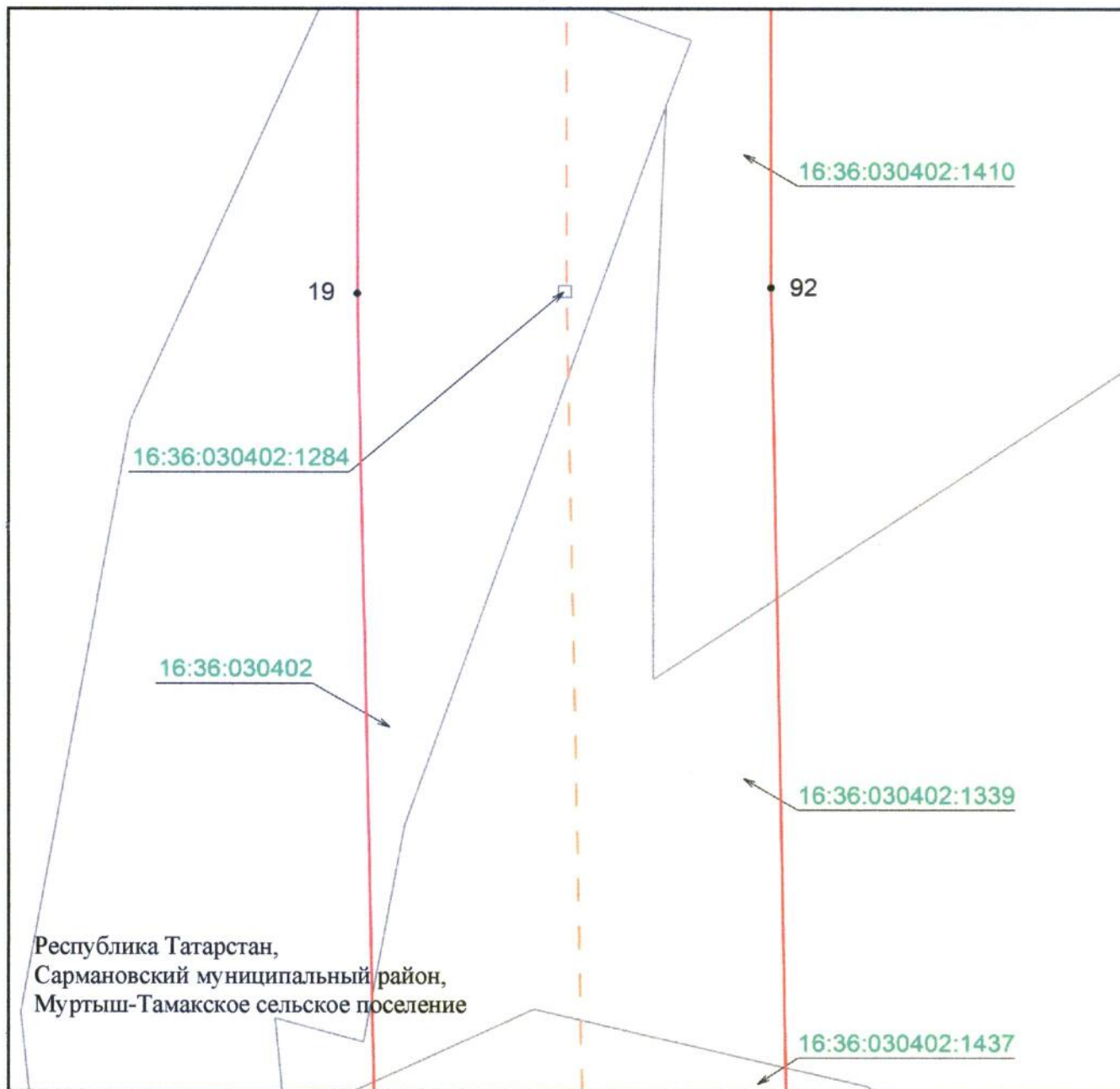
Масштаб 1 : 500

Используемые условные знаки и обозначения:

- 20 – обозначение характерной точки границ объекта
- — — — — граница объекта
- — — — — ось инженерного сооружения
- — земельный участок
- 16:36:030402:1411 – кадастровый номер земельного участка
- 16:36:030402 – кадастровый номер квартала.

Схема расположения границ публичного сервитута
в целях эксплуатации линейного объекта электросетевого хозяйства регионального
значения «ВЛ 35 кВ (212 – 92)»

Лист 2, выноска 7



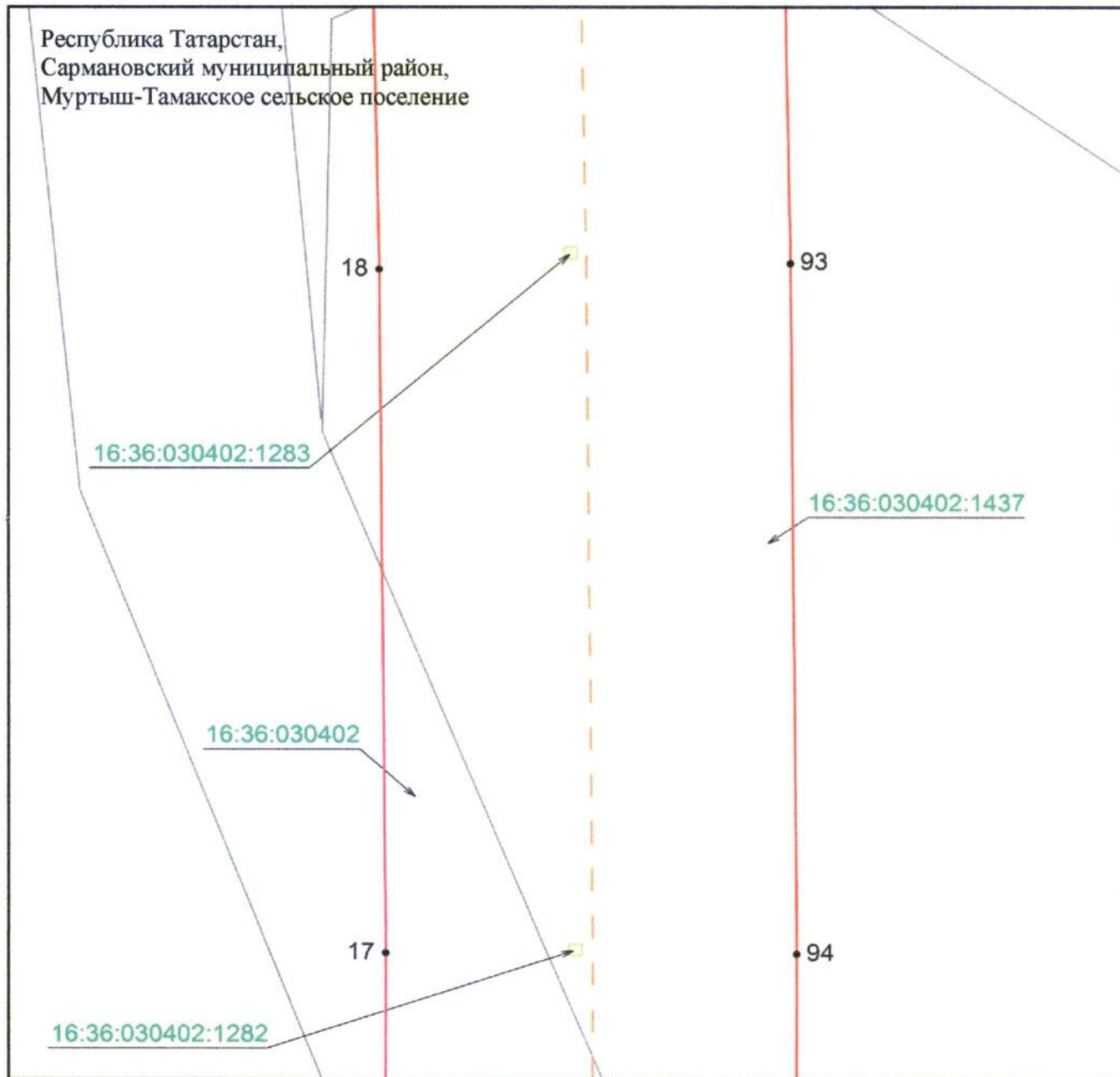
Масштаб 1 : 500

Используемые условные знаки и обозначения:

- 19 – обозначение характерной точки границ объекта
- — граница объекта
- — — — — ось инженерного сооружения
- — земельный участок
- 16:36:030402:1339 – кадастровый номер земельного участка
- 16:36:030402 – кадастровый номер квартала.

Схема расположения границ публичного сервитута
в целях эксплуатации линейного объекта электросетевого хозяйства регионального
значения «ВЛ 35 кВ (212 – 92)»

Лист 2, выноска 8



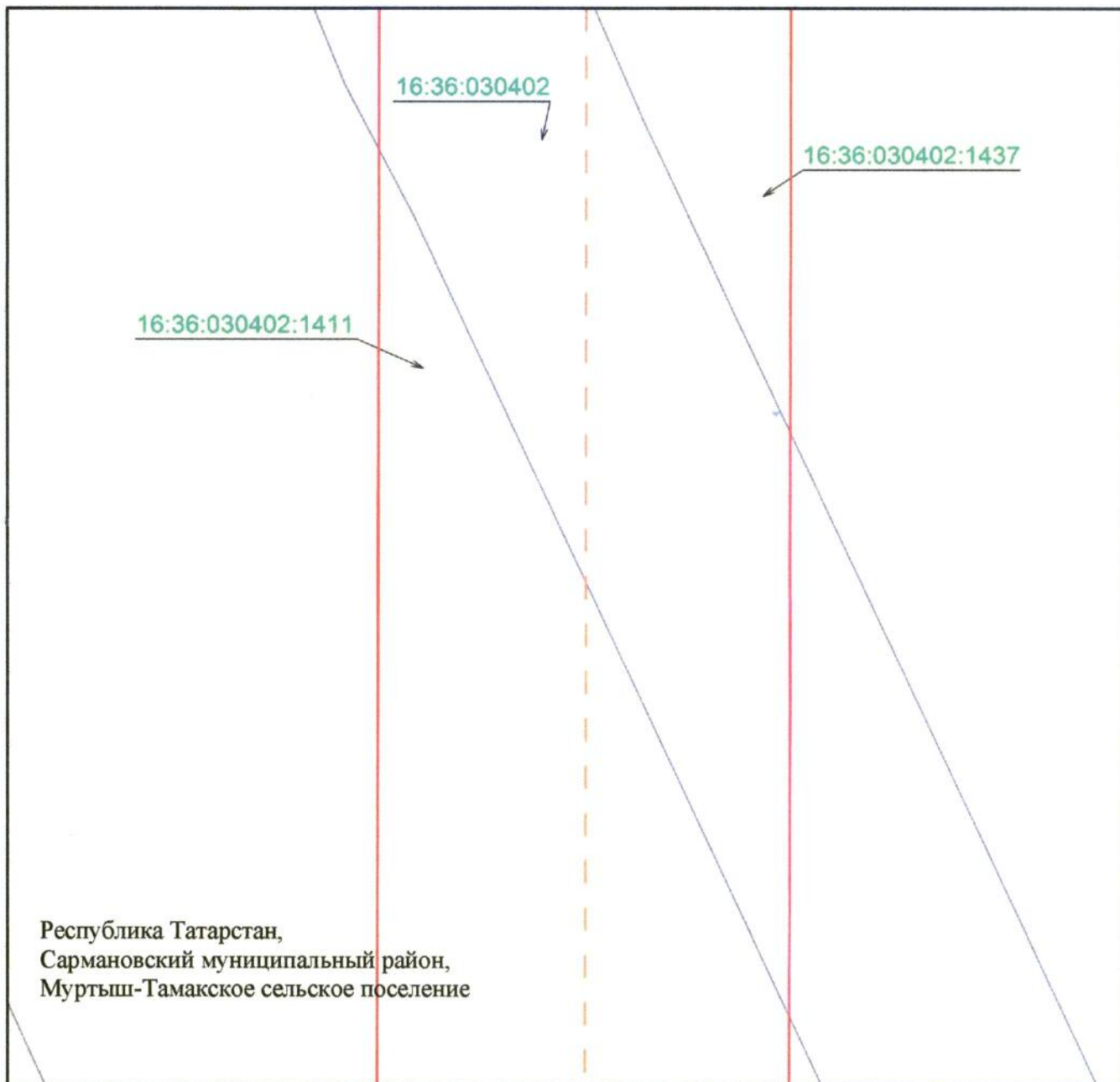
Масштаб 1 : 500

Используемые условные знаки и обозначения:

- 17 – обозначение характерной точки границ объекта
- — граница объекта
- — ось инженерного сооружения
- – земельный участок
- 16:36:030402:1437 – кадастровый номер земельного участка
- 16:36:030402 – кадастровый номер квартала.

Схема расположения границ публичного сервитута
в целях эксплуатации линейного объекта электросетевого хозяйства регионального
значения «ВЛ 35 кВ (212 – 92)»

Лист 2, выноска 9



Масштаб 1 : 500

Используемые условные знаки и обозначения:



– граница объекта



– ось инженерного сооружения



– земельный участок

16:36:030402:1411

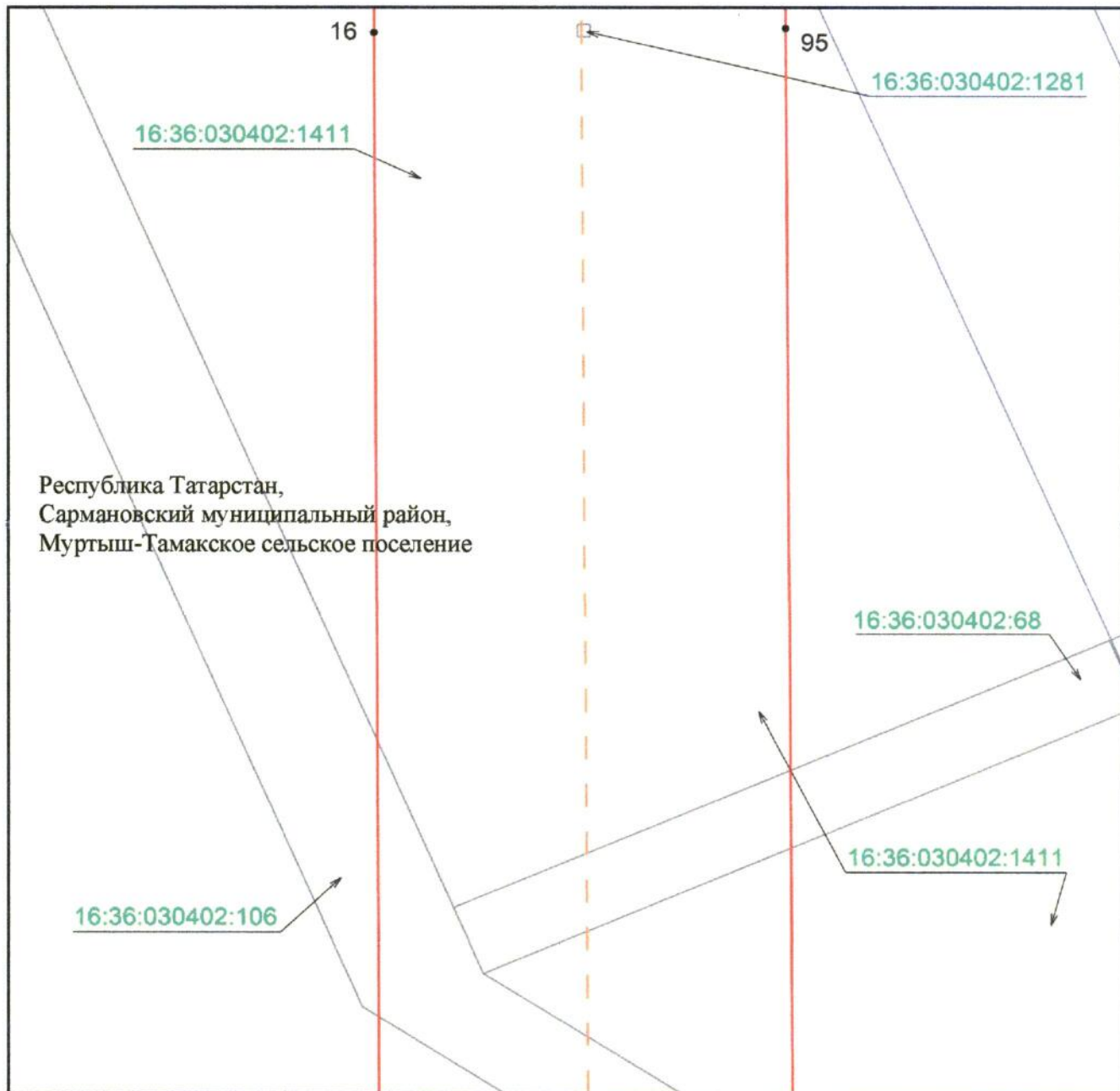
– кадастровый номер земельного участка

16:36:030402

– кадастровый номер квартала.

Схема расположения границ публичного сервитута
в целях эксплуатации линейного объекта электросетевого хозяйства регионального
значения «ВЛ 35 кВ (212 – 92)»

Лист 2, выноска 10



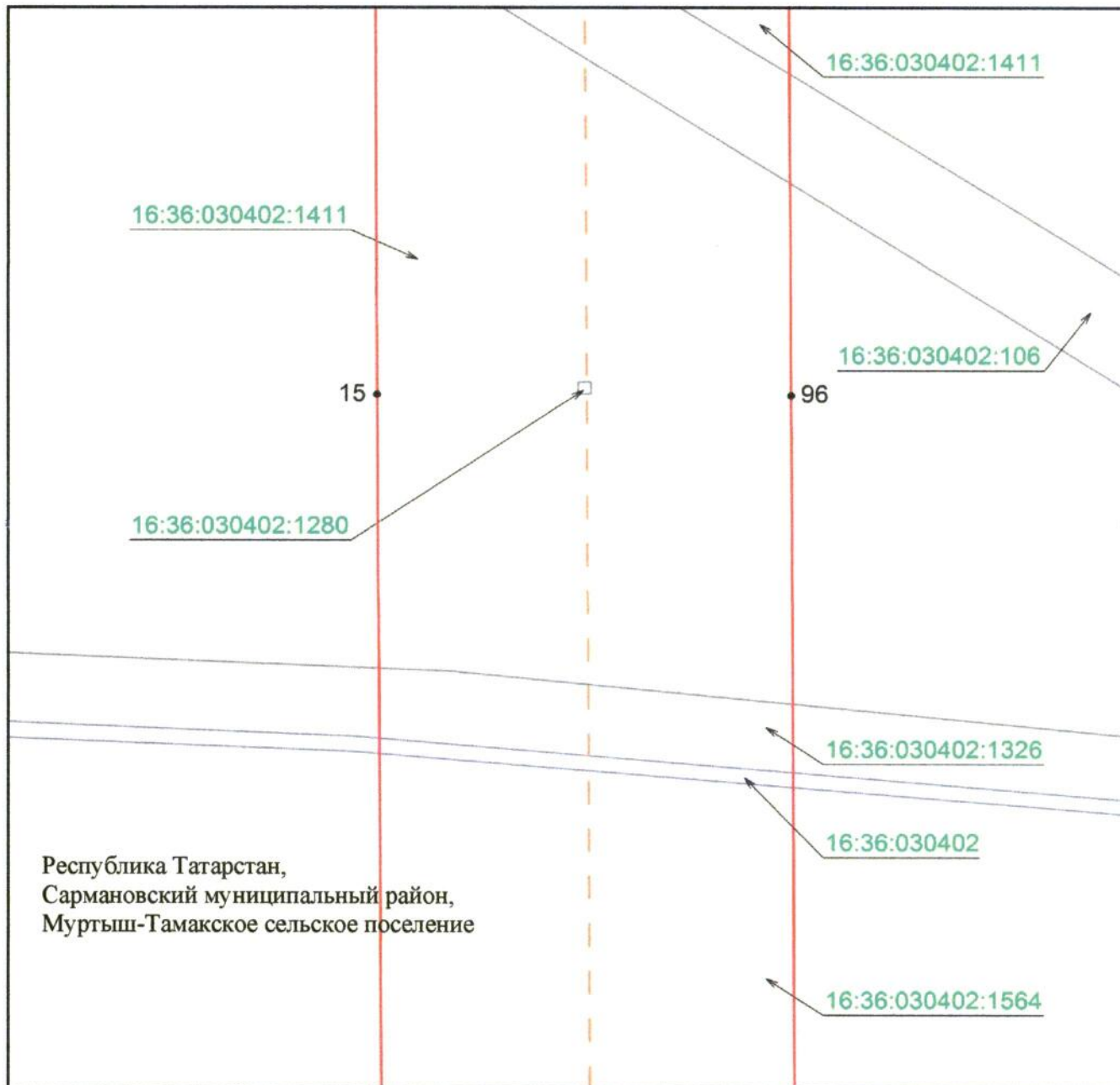
Масштаб 1 : 500

Используемые условные знаки и обозначения:

- 16 – обозначение характерной точки границ объекта
- — — — — граница объекта
- — — — — ось инженерного сооружения
- — земельный участок
- 16:36:030402:1411 – кадастровый номер земельного участка.

Схема расположения границ публичного сервитута
в целях эксплуатации линейного объекта электросетевого хозяйства регионального
значения «ВЛ 35 кВ (212 – 92)»

Лист 2, выноска 11



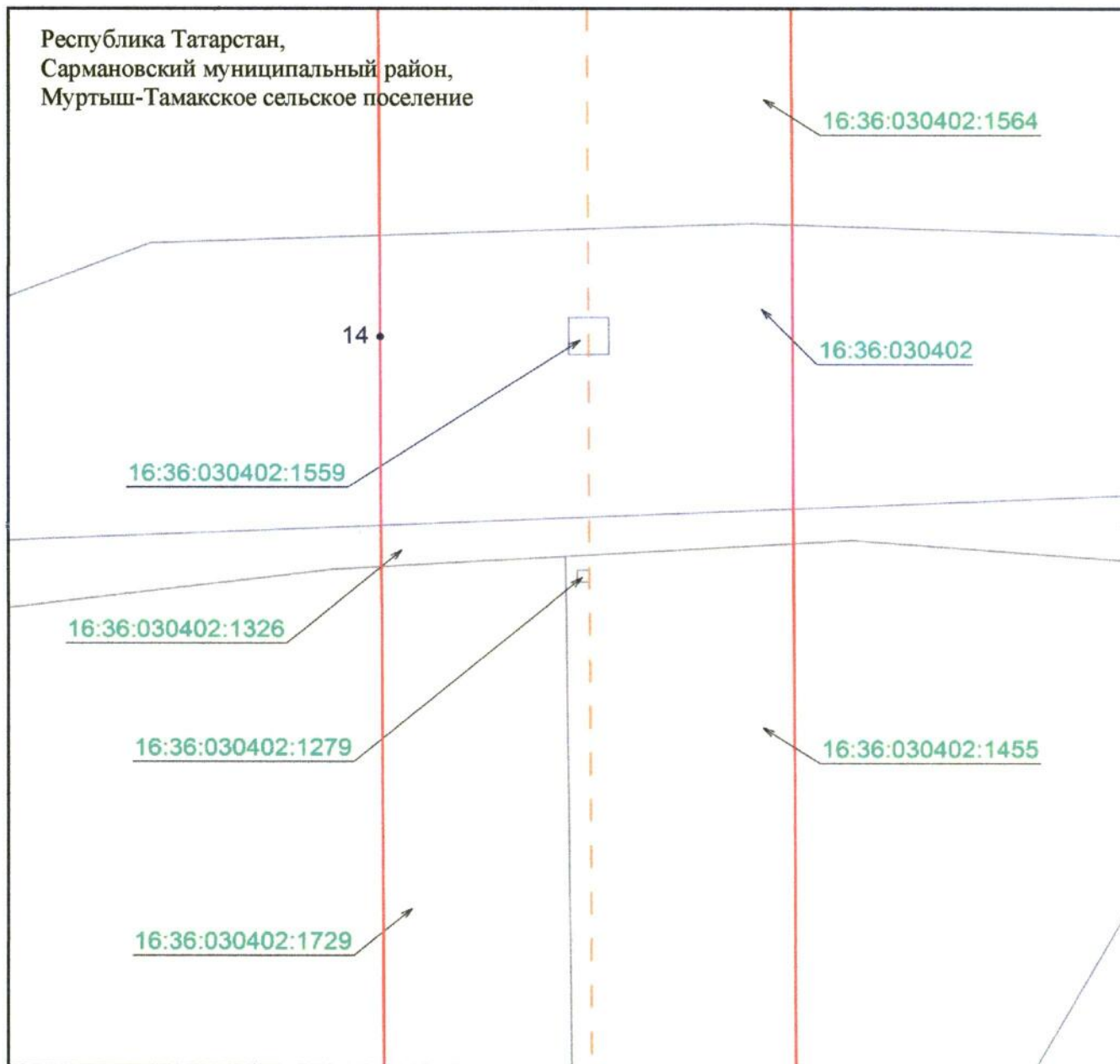
Масштаб 1 : 500

Используемые условные знаки и обозначения:

- 15 – обозначение характерной точки границ объекта
- — граница объекта
- — ось инженерного сооружения
- – земельный участок
- 16:36:030402:1564 – кадастровый номер земельного участка
- 16:36:030402 – кадастровый номер квартала.

Схема расположения границ публичного сервитута
в целях эксплуатации линейного объекта электросетевого хозяйства регионального
значения «ВЛ 35 кВ (212 – 92)»

Лист 2, выноска 12



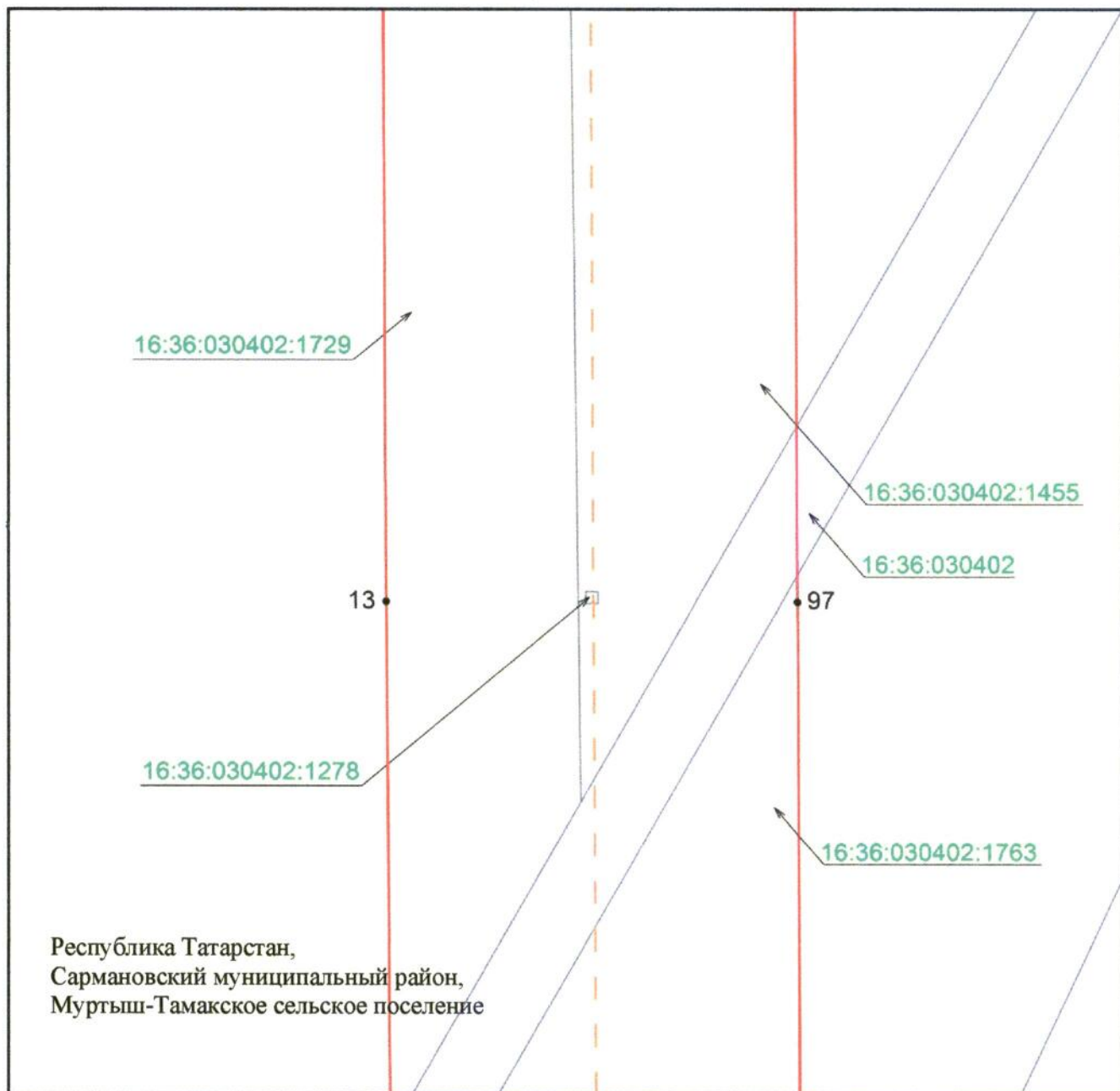
Масштаб 1 : 500

Используемые условные знаки и обозначения:

- 14 – обозначение характерной точки границ объекта
- — граница объекта
- — ось инженерного сооружения
- — земельный участок
- 16:36:030402:1729 – кадастровый номер земельного участка
- 16:36:030402 – кадастровый номер квартала.

Схема расположения границ публичного сервитута
в целях эксплуатации линейного объекта электросетевого хозяйства регионального
значения «ВЛ 35 кВ (212 – 92)»

Лист 2, выноски 13



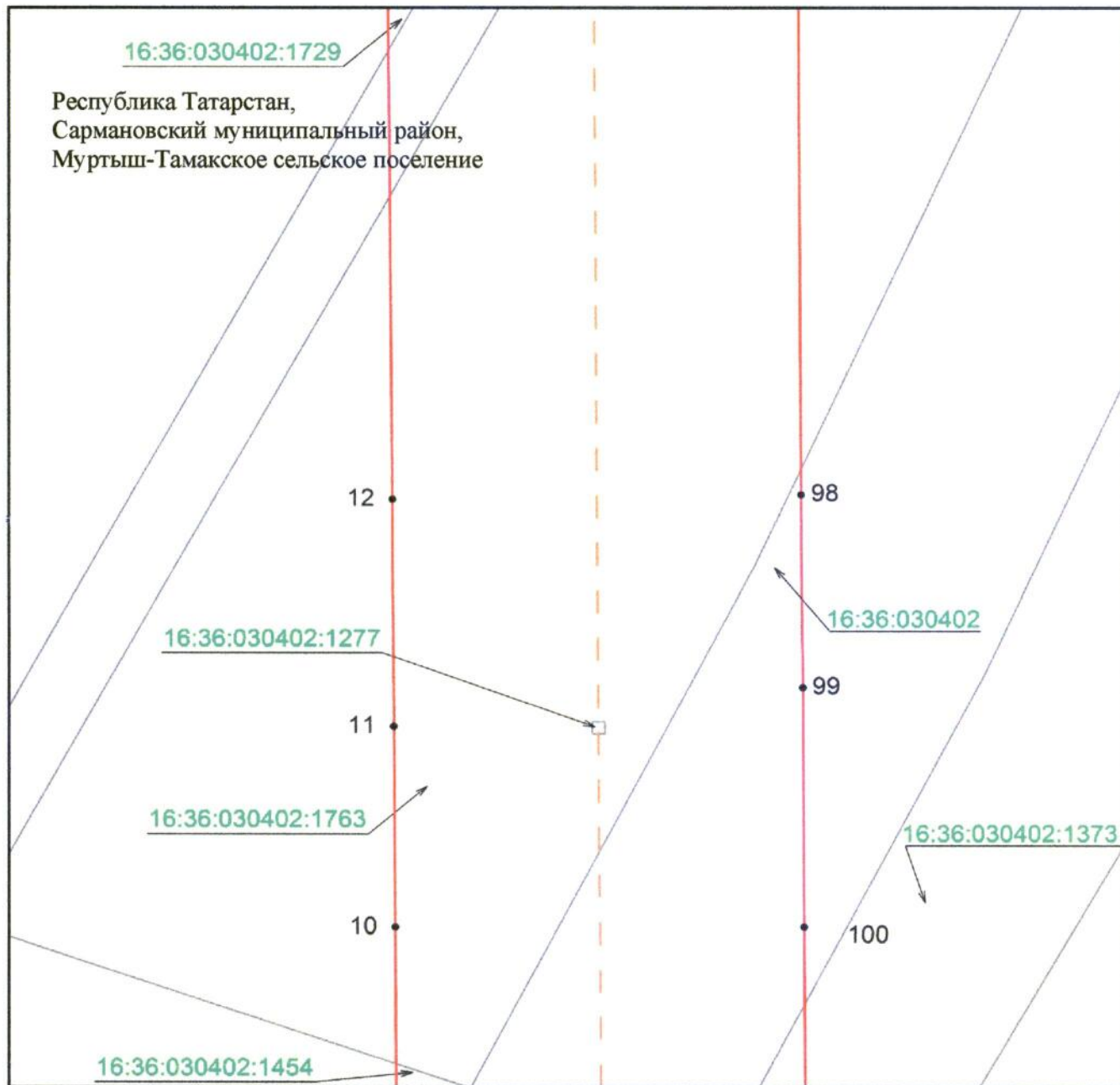
Масштаб 1 : 500

Используемые условные знаки и обозначения:

- 13 – обозначение характерной точки границ объекта
- — — — — граница объекта
- — — — — ось инженерного сооружения
- — земельный участок
- 16:36:030402:1763 – кадастровый номер земельного участка
- 16:36:030402 – кадастровый номер квартала.

Схема расположения границ публичного сервитута
в целях эксплуатации линейного объекта электросетевого хозяйства регионального
значения «ВЛ 35 кВ (212 – 92)»

Лист 2, выноски 14



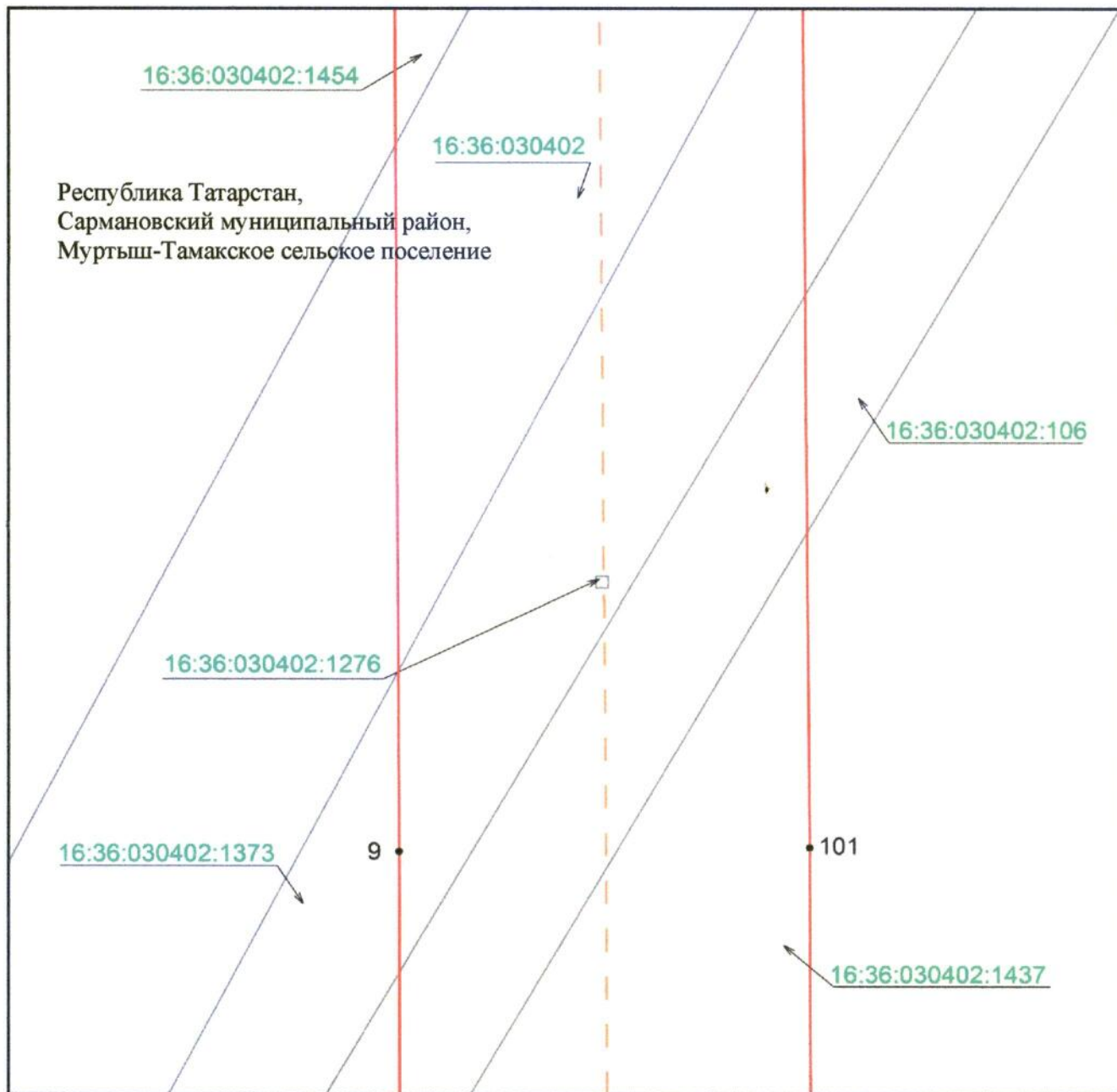
Масштаб 1 : 500

Используемые условные знаки и обозначения:

- 10 – обозначение характерной точки границ объекта
- — граница объекта
- — ось инженерного сооружения
- — земельный участок
- 16:36:030402:1763 – кадастровый номер земельного участка
- 16:36:030402 – кадастровый номер квартала.

Схема расположения границ публичного сервитута
в целях эксплуатации линейного объекта электросетевого хозяйства регионального
значения «ВЛ 35 кВ (212 – 92)»

Лист 2, выноска 15



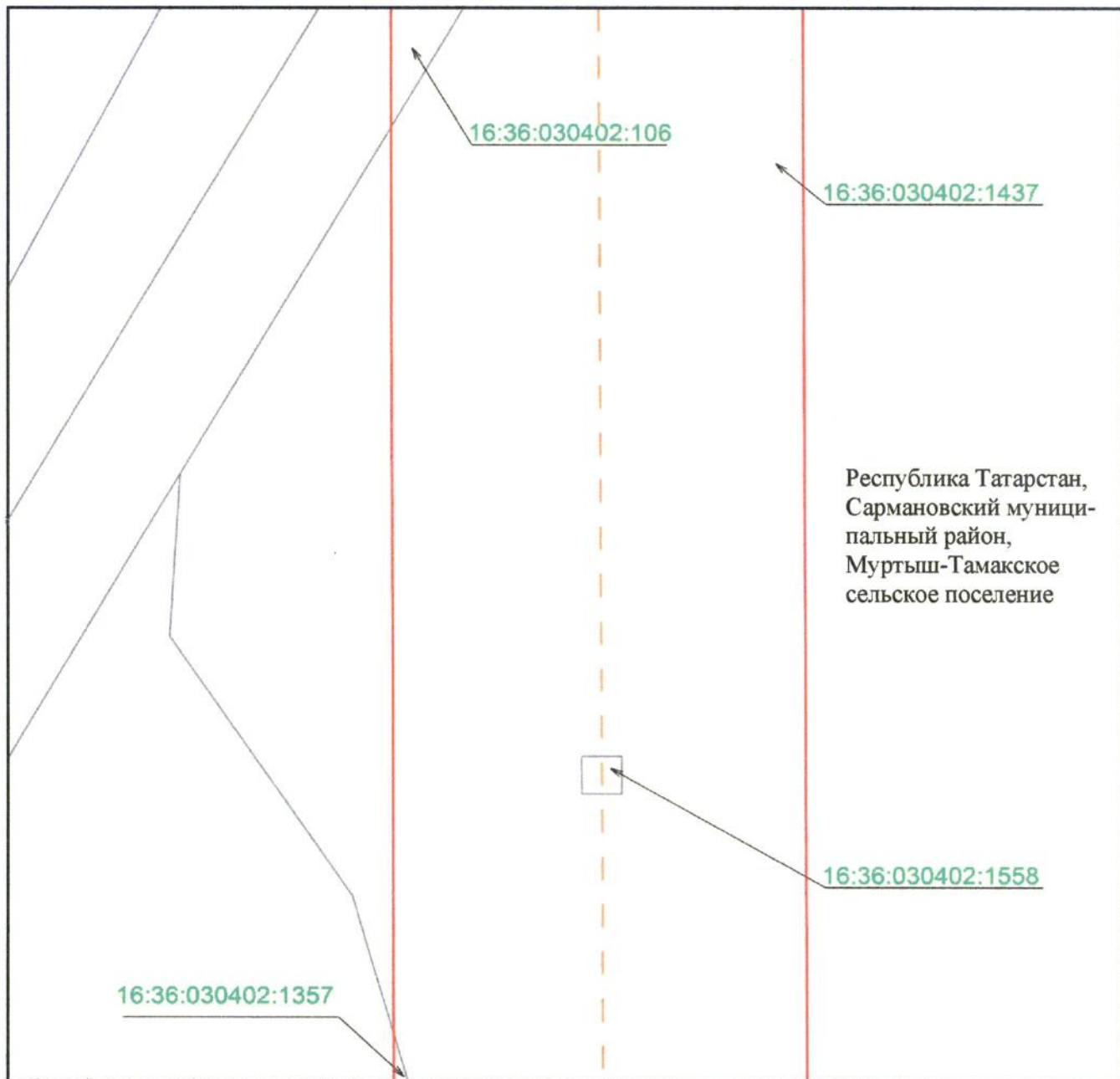
Масштаб 1 : 500

Используемые условные знаки и обозначения:

- 9 – обозначение характерной точки границ объекта
- — — — — граница объекта
- — — — — ось инженерного сооружения
- — земельный участок
- 16:36:030402:1437 – кадастровый номер земельного участка
- 16:36:030402 – кадастровый номер квартала.

Схема расположения границ публичного сервитута
в целях эксплуатации линейного объекта электросетевого хозяйства регионального
значения «ВЛ 35 кВ (212 – 92)»

Лист 2, выноска 16



Масштаб 1 : 500

Используемые условные знаки и обозначения:



– граница объекта



– ось инженерного сооружения



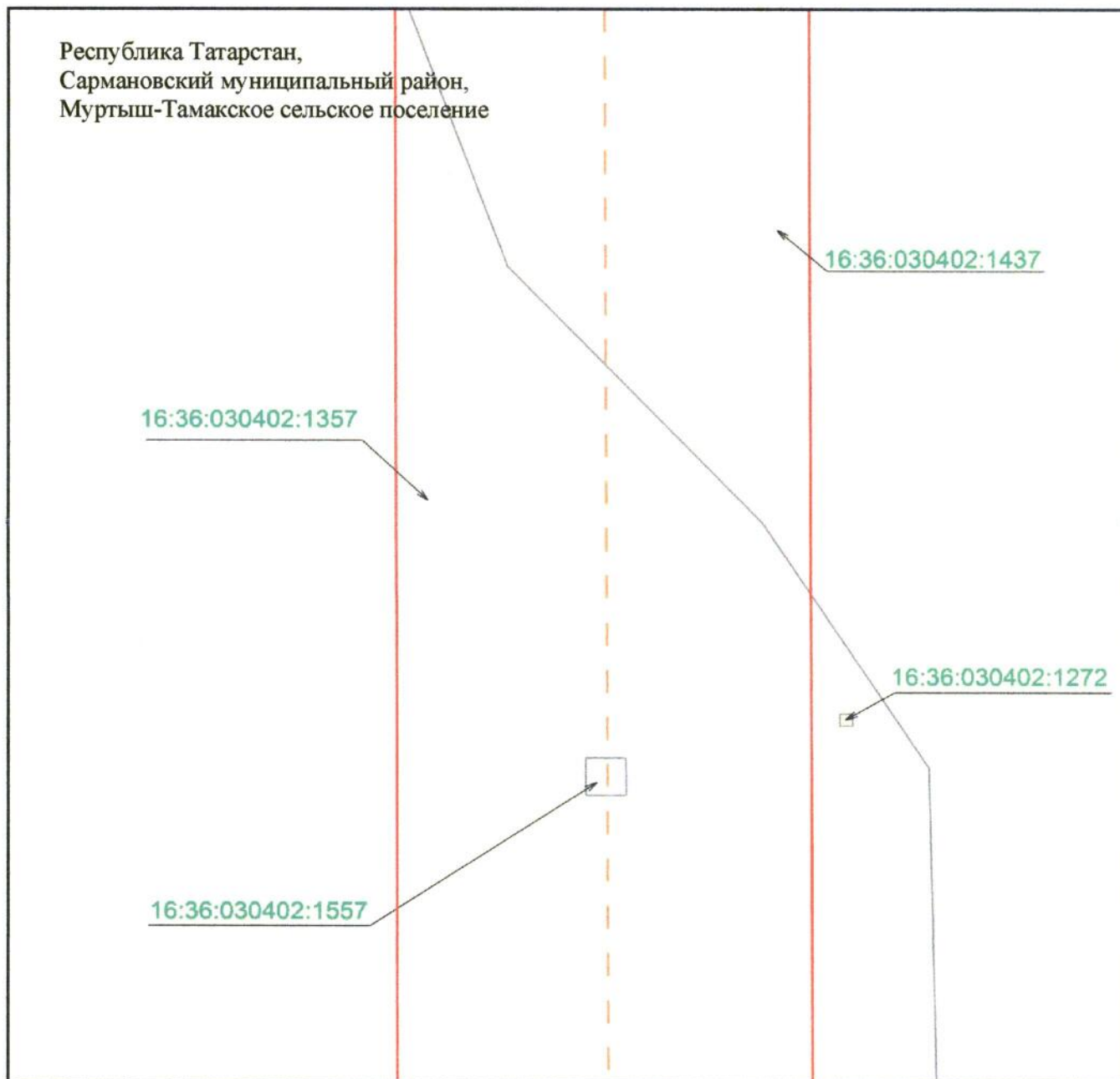
– земельный участок

16:36:030402:1357

– кадастровый номер земельного участка.

Схема расположения границ публичного сервитута
в целях эксплуатации линейного объекта электросетевого хозяйства регионального
значения «ВЛ 35 кВ (212 – 92)»

Лист 2, выноска 17



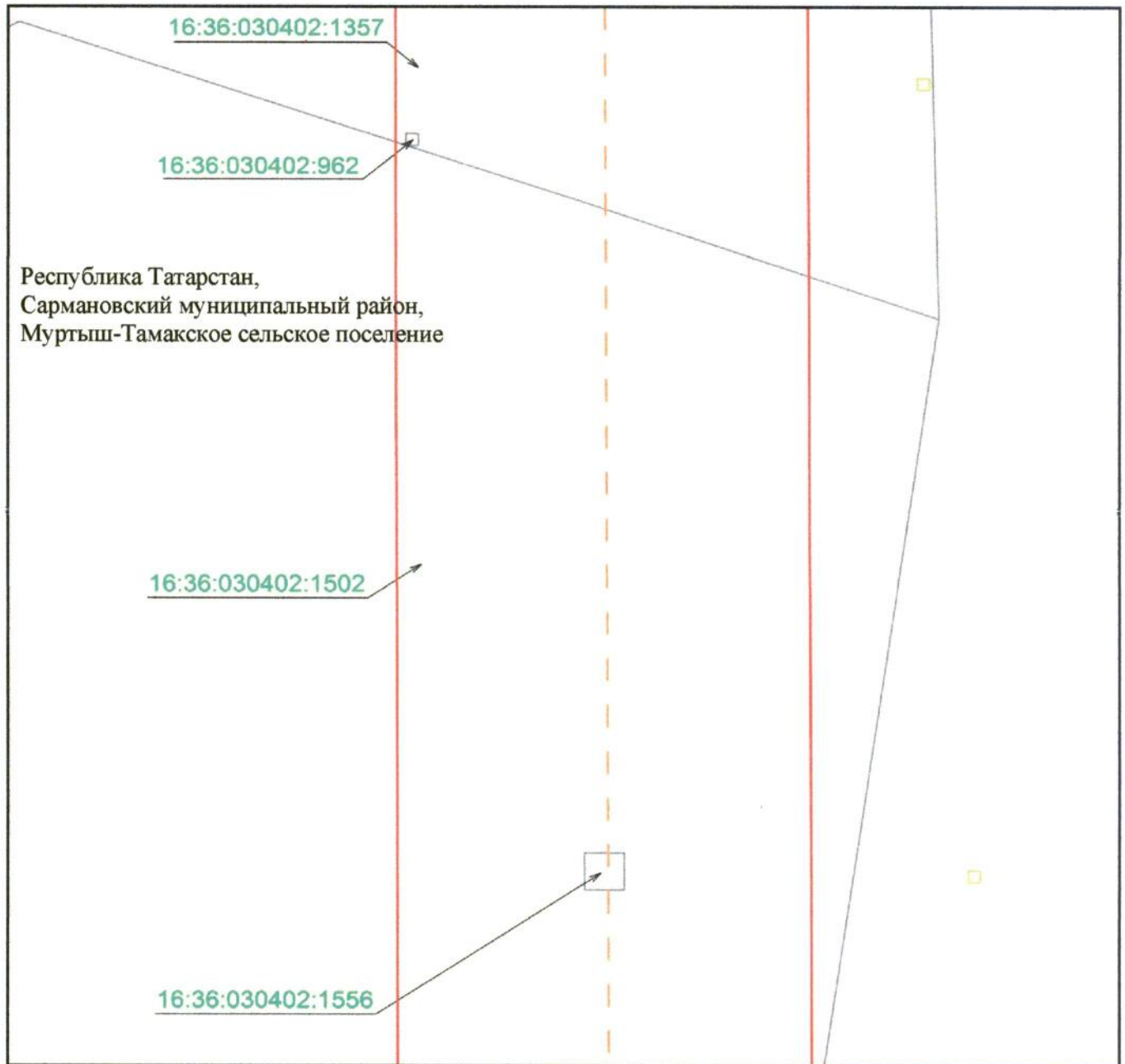
Масштаб 1 : 500

Используемые условные знаки и обозначения:

- — граница объекта
- - - — ось инженерного сооружения
- земельный участок
- 16:36:030402:1357 — кадастровый номер земельного участка.

Схема расположения границ публичного сервитута
в целях эксплуатации линейного объекта электросетевого хозяйства регионального
значения «ВЛ 35 кВ (212 – 92)»

Лист 2, выноска 18



Масштаб 1 : 500

Используемые условные знаки и обозначения:





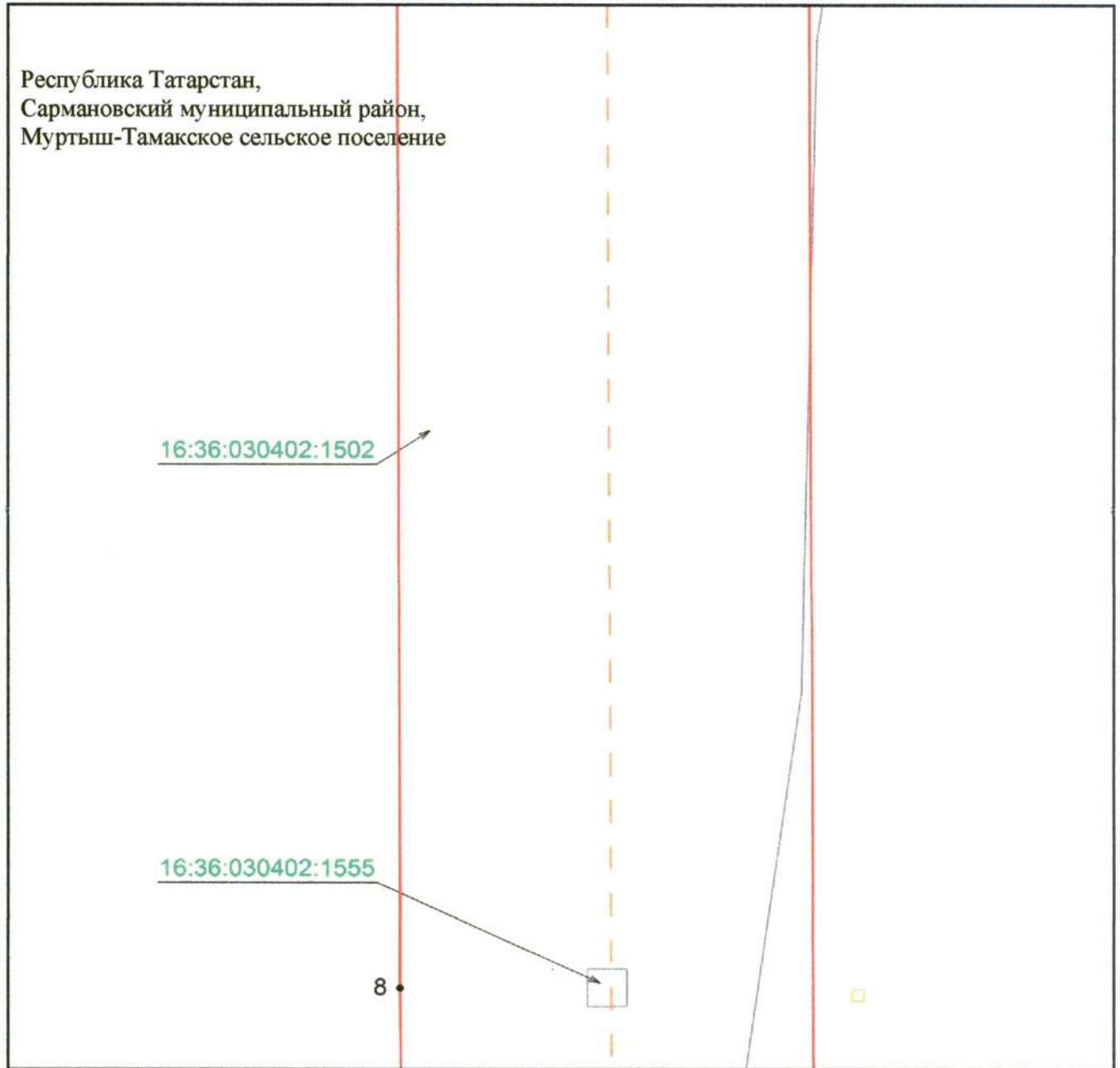
-  – граница объекта
-  – ось инженерного сооружения
-  – земельный участок
-  – кадастровый номер земельного участка.

Схема расположения границ публичного сервитута
в целях эксплуатации линейного объекта электросетевого хозяйства регионального
значения «ВЛ 35 кВ (212 – 92)»

Лист 2, выноска 19



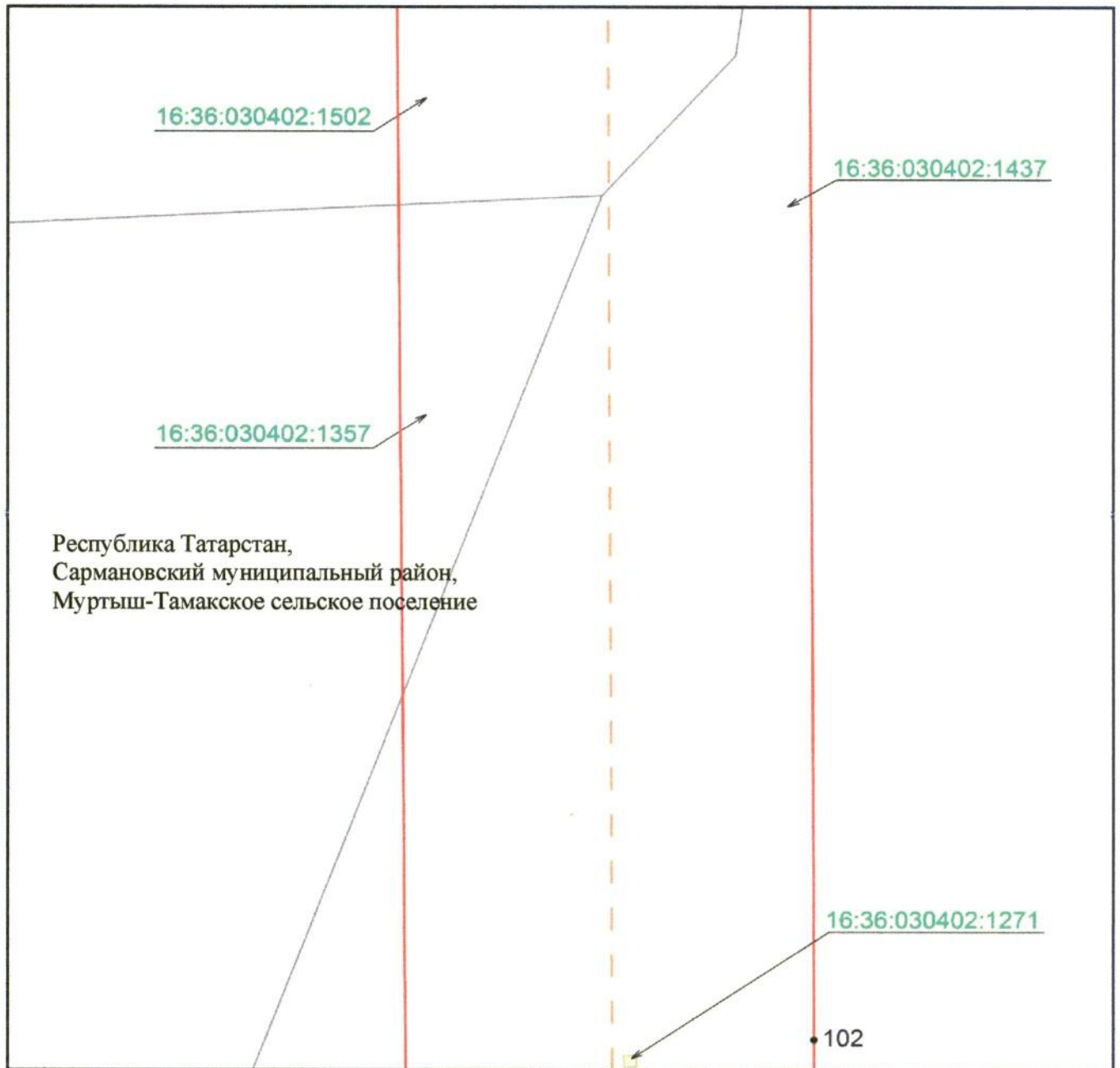
Масштаб 1 : 500

Используемые условные знаки и обозначения:

- 8 – обозначение характерной точки границ объекта
- — граница объекта
- — ось инженерного сооружения
- – земельный участок
- 16:36:030402:1502 – кадастровый номер земельного участка.

Схема расположения границ публичного сервитута
в целях эксплуатации линейного объекта электросетевого хозяйства регионального
значения «ВЛ 35 кВ (212 – 92)»

Лист 2, выноска 20




Масштаб 1 : 500

Используемые условные знаки и обозначения:

- 102 – обозначение характерной точки границ объекта
- — граница объекта
- — — — — ось инженерного сооружения
- — земельный участок
- 16:36:030402:1357 – кадастровый номер земельного участка.

Схема расположения границ публичного сервитута
в целях эксплуатации линейного объекта электросетевого хозяйства регионального
значения «ВЛ 35 кВ (212 – 92)»

Лист 2, выноска 21



Масштаб 1 : 500

Используемые условные знаки и обозначения:



– граница объекта



– ось инженерного сооружения



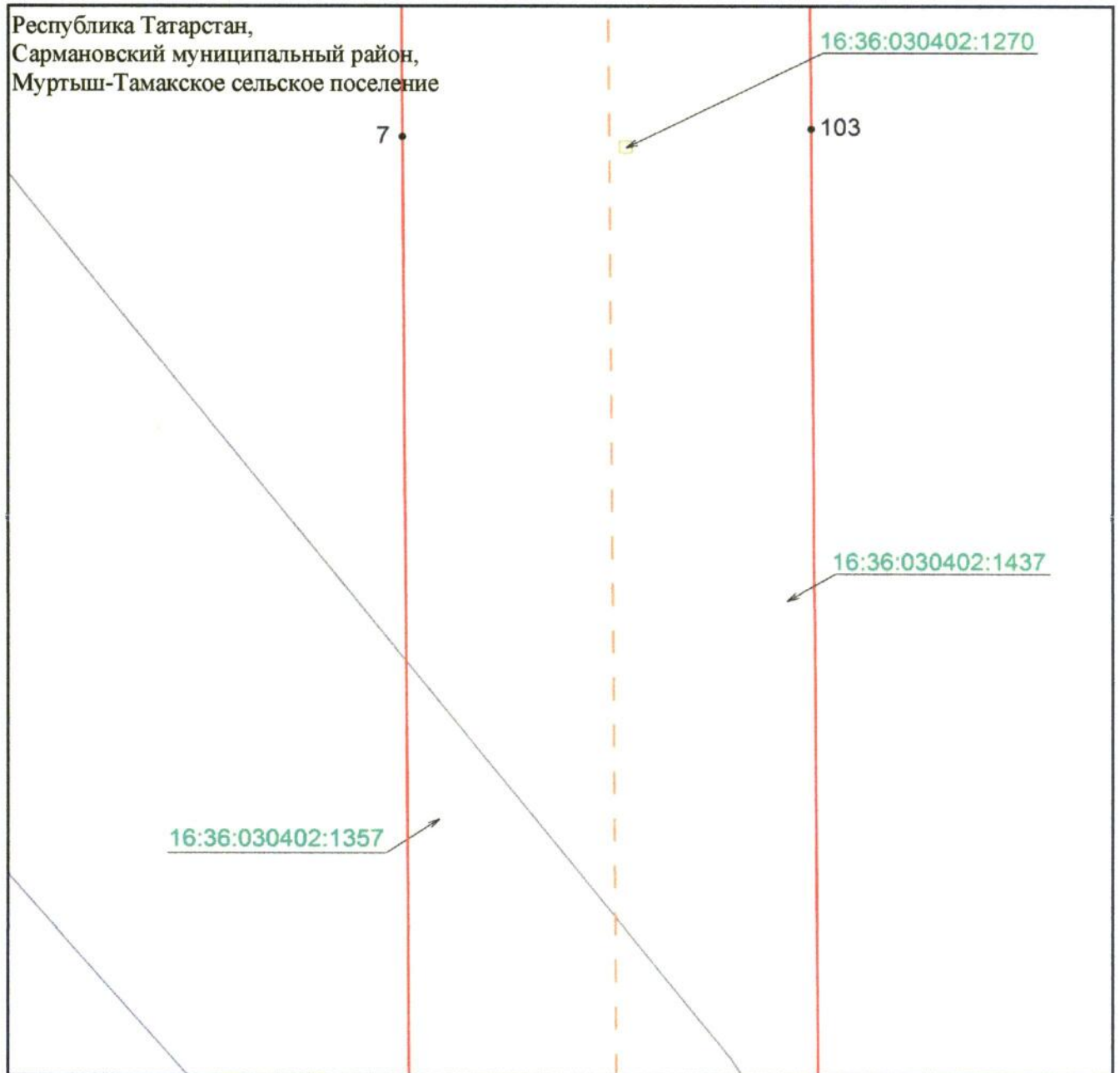
– земельный участок

16:36:030402:1437

– кадастровый номер земельного участка.

Схема расположения границ публичного сервитута
в целях эксплуатации линейного объекта электросетевого хозяйства регионального
значения «ВЛ 35 кВ (212 – 92)»

Лист 2, выноска 22



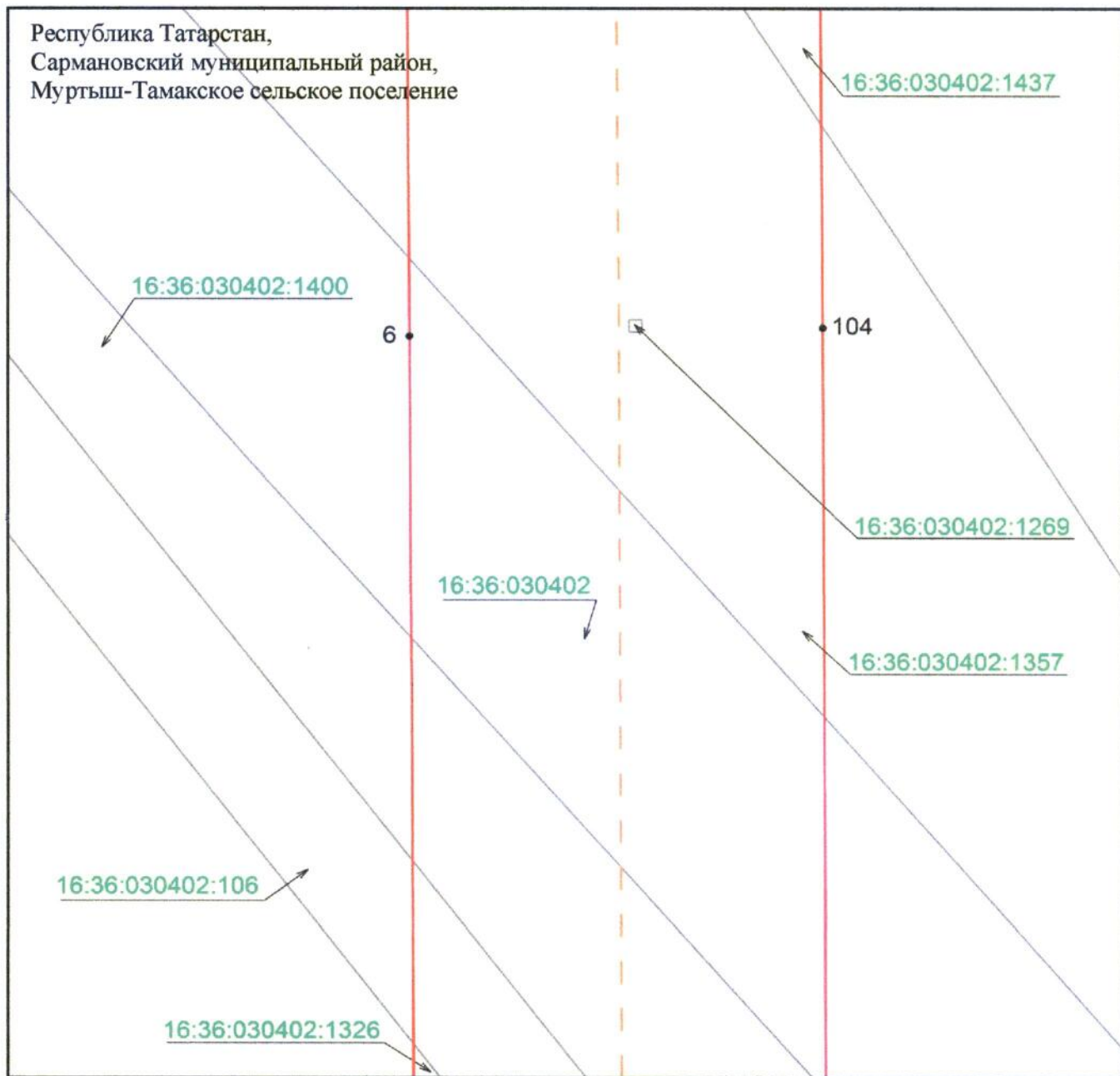
Масштаб 1 : 500

Используемые условные знаки и обозначения:

- 7 – обозначение характерной точки границ объекта
- — граница объекта
- — ось инженерного сооружения
- — земельный участок
- 16:36:030402:1357 – кадастровый номер земельного участка.

Схема расположения границ публичного сервитута
в целях эксплуатации линейного объекта электросетевого хозяйства регионального
значения «ВЛ 35 кВ (212 – 92)»

Лист 2, выноска 23



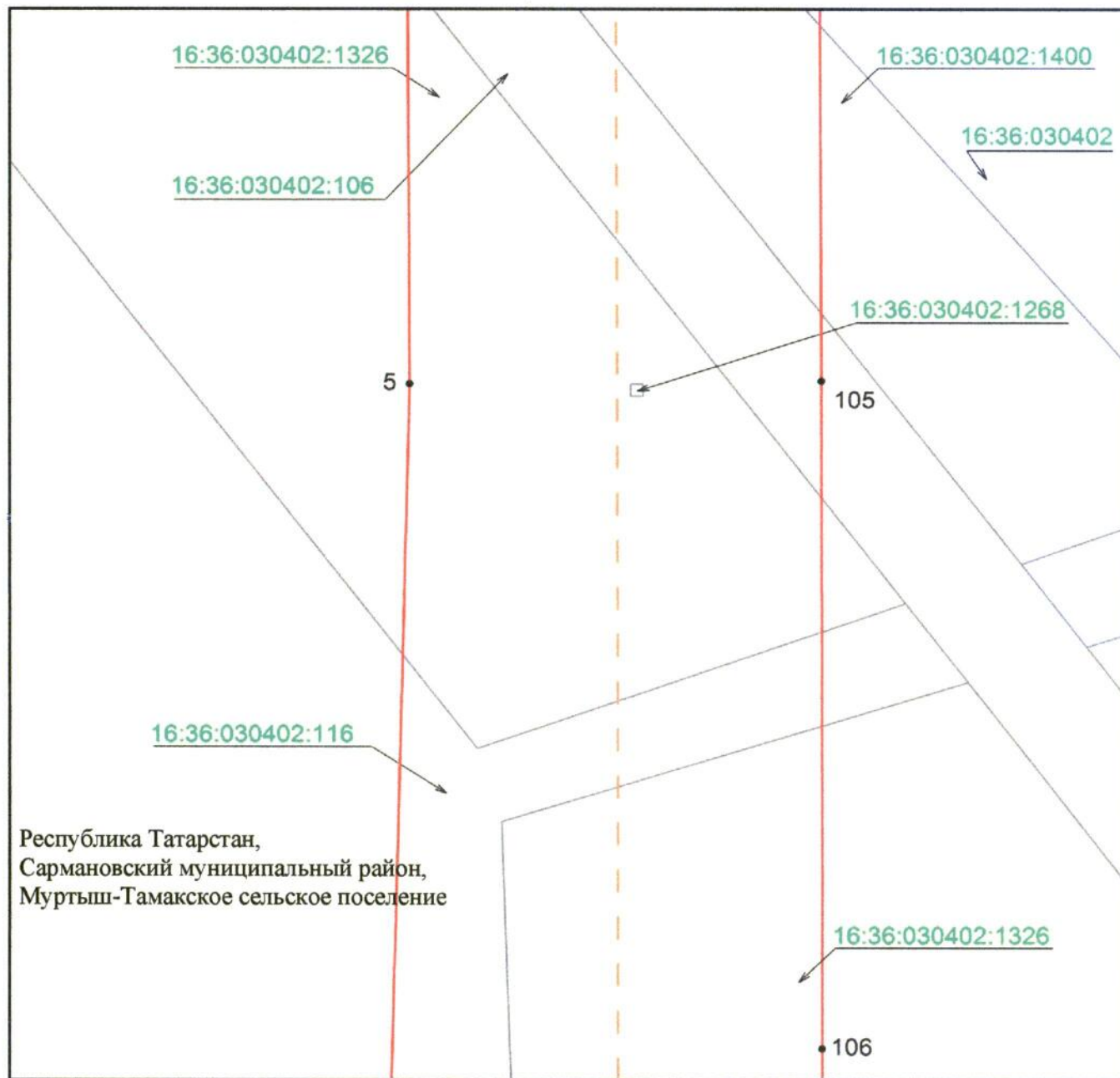
Масштаб 1 : 500

Используемые условные знаки и обозначения:

- 6 – обозначение характерной точки границ объекта
- — граница объекта
- — ось инженерного сооружения
- — земельный участок
- 16:36:030402:1357 – кадастровый номер земельного участка
- 16:36:030402 – кадастровый номер квартала.

Схема расположения границ публичного сервитута
в целях эксплуатации линейного объекта электросетевого хозяйства регионального
значения «ВЛ 35 кВ (212 – 92)»

Лист 2, выноска 24



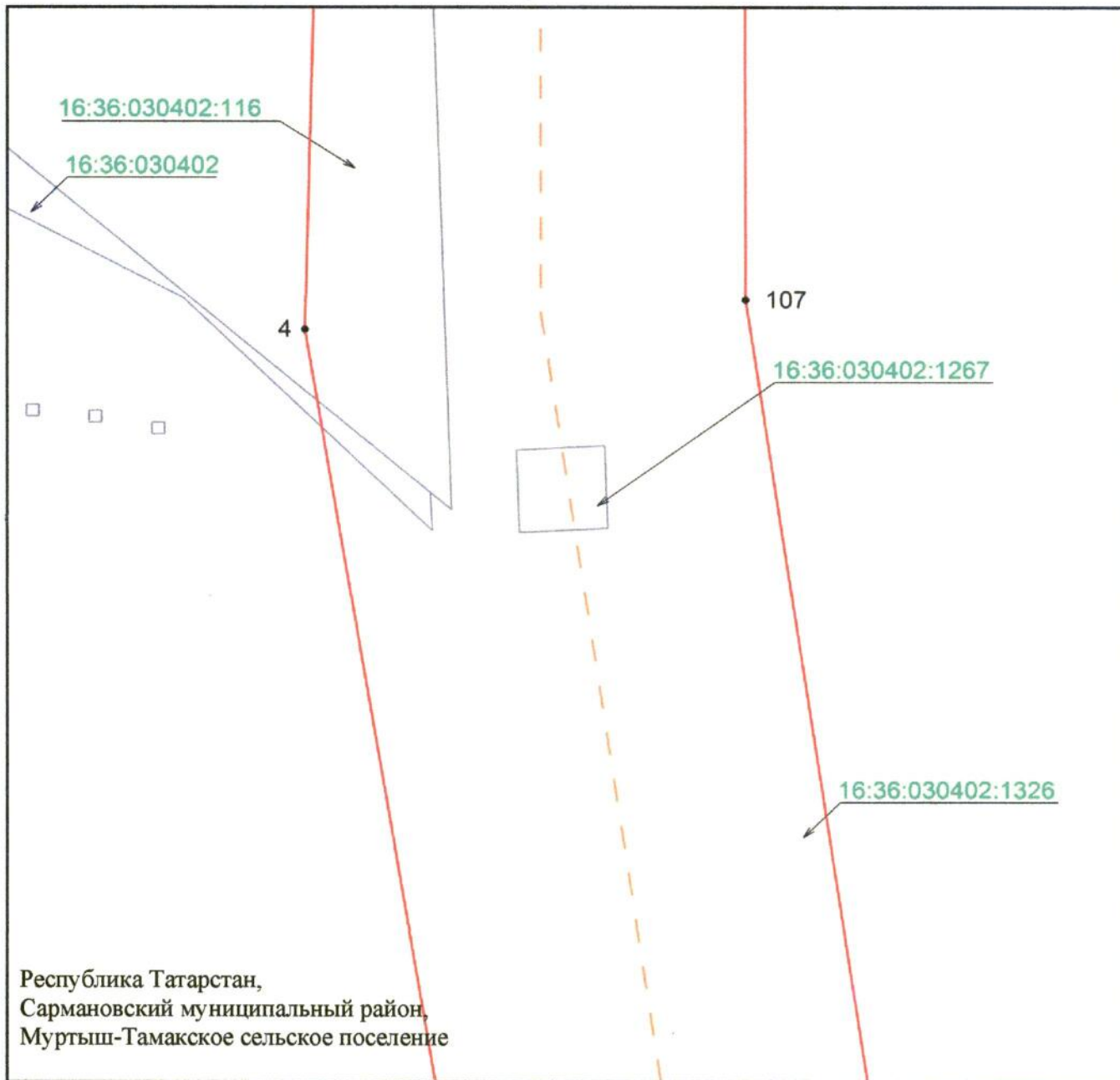
Масштаб 1 : 500

Используемые условные знаки и обозначения:

- 5 – обозначение характерной точки границ объекта
- — граница объекта
- — ось инженерного сооружения
- – земельный участок
- 16:36:030402:1326 – кадастровый номер земельного участка
- 16:36:030402 – кадастровый номер квартала.

Схема расположения границ публичного сервитута
в целях эксплуатации линейного объекта электросетевого хозяйства регионального
значения «ВЛ 35 кВ (212 – 92)»

Лист 2, выноска 25



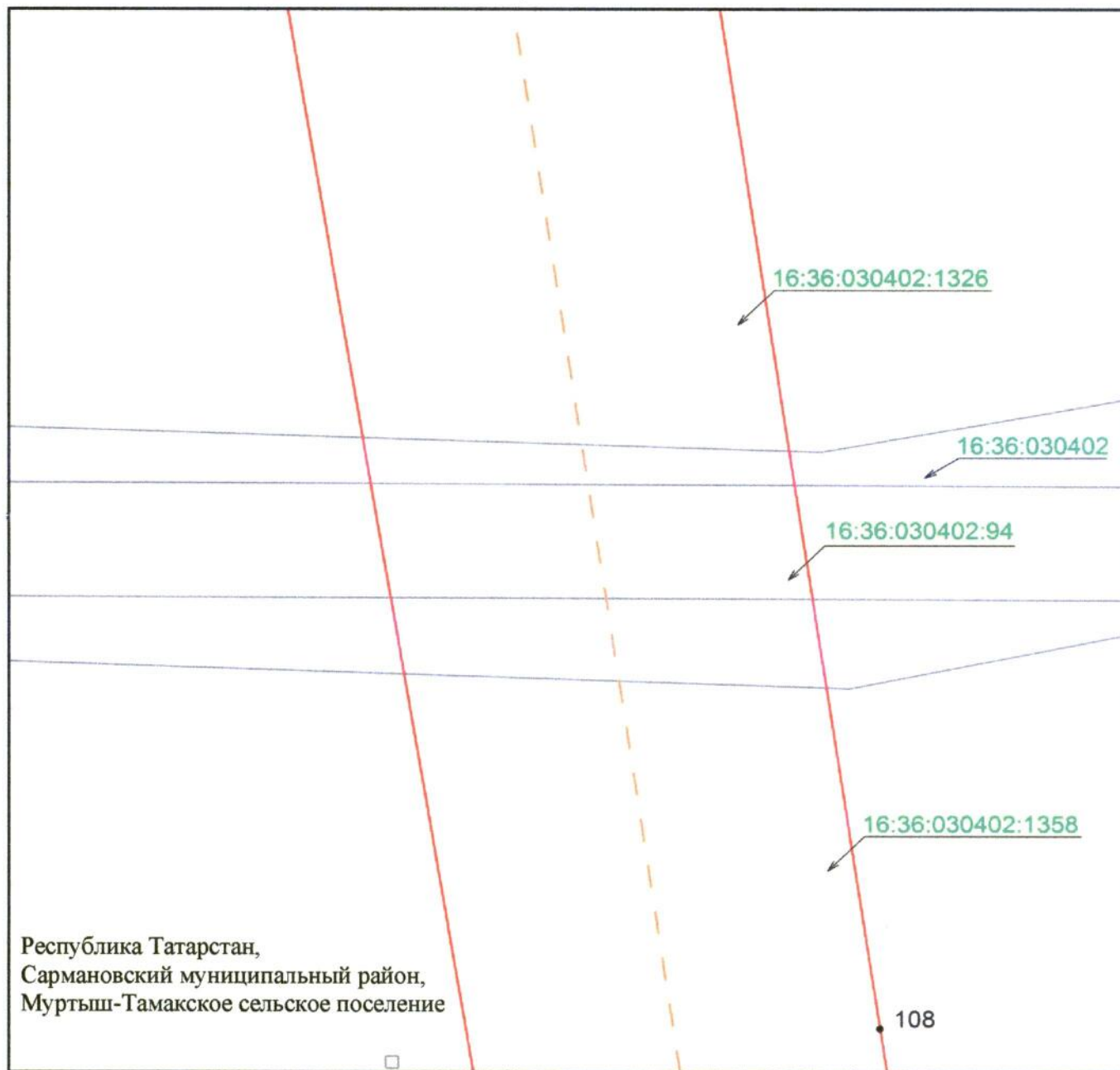
Масштаб 1 : 500

Используемые условные знаки и обозначения:

- 4 – обозначение характерной точки границ объекта
- — — — — граница объекта
- — — — — ось инженерного сооружения
- — земельный участок
- 16:36:030402:1326 – кадастровый номер земельного участка
- 16:36:030402 – кадастровый номер квартала.

Схема расположения границ публичного сервитута
в целях эксплуатации линейного объекта электросетевого хозяйства регионального
значения «ВЛ 35 кВ (212 – 92)»

Лист 2, выноска 26



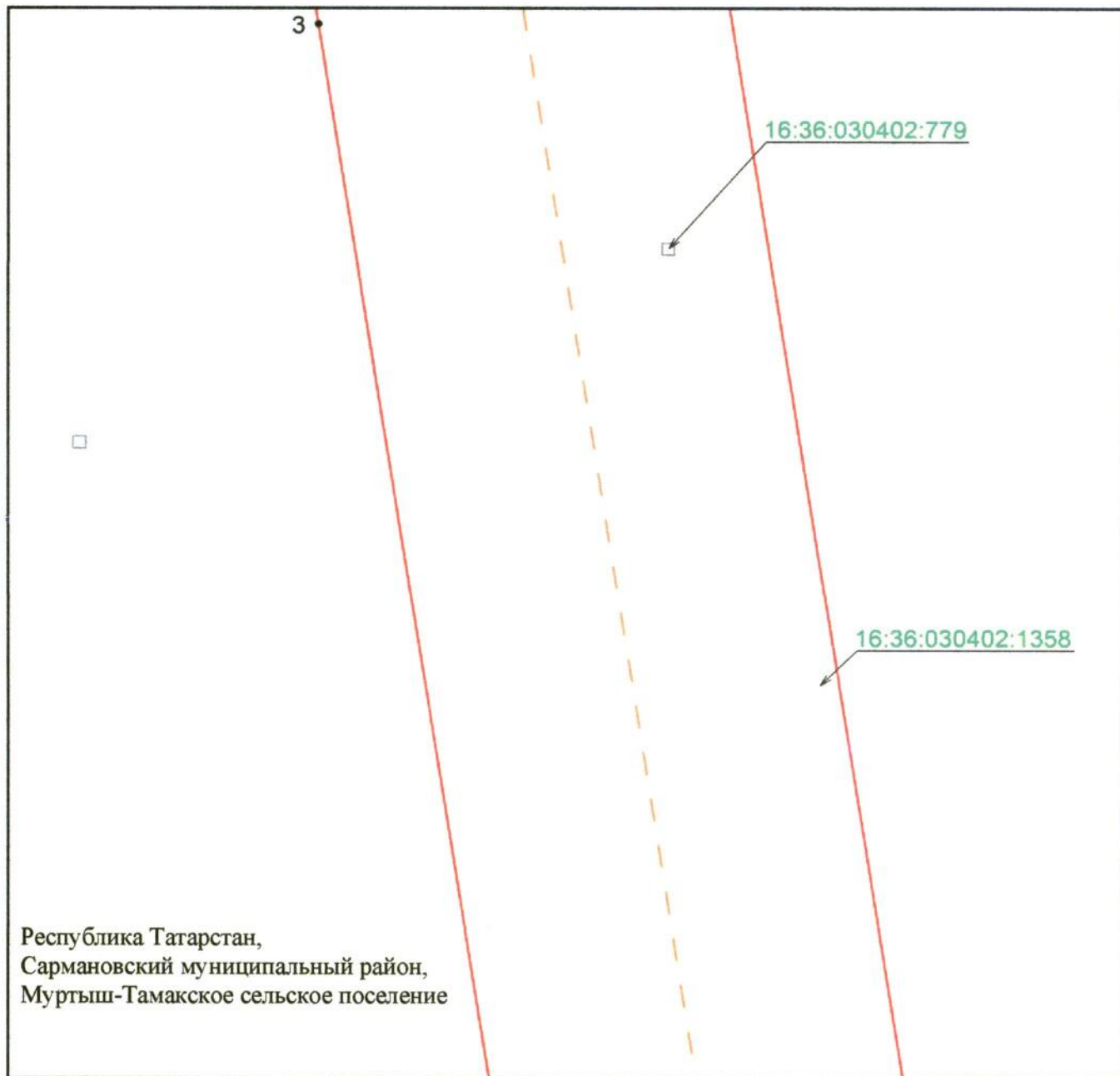
Масштаб 1 : 500

Используемые условные знаки и обозначения:

- 108 – обозначение характерной точки границ объекта
- — граница объекта
- — ось инженерного сооружения
- — земельный участок
- 16:36:030402:1358 – кадастровый номер земельного участка
- 16:36:030402 – кадастровый номер квартала.

Схема расположения границ публичного сервитута
в целях эксплуатации линейного объекта электросетевого хозяйства регионального
значения «ВЛ 35 кВ (212 – 92)»

Лист 2, выноска 27



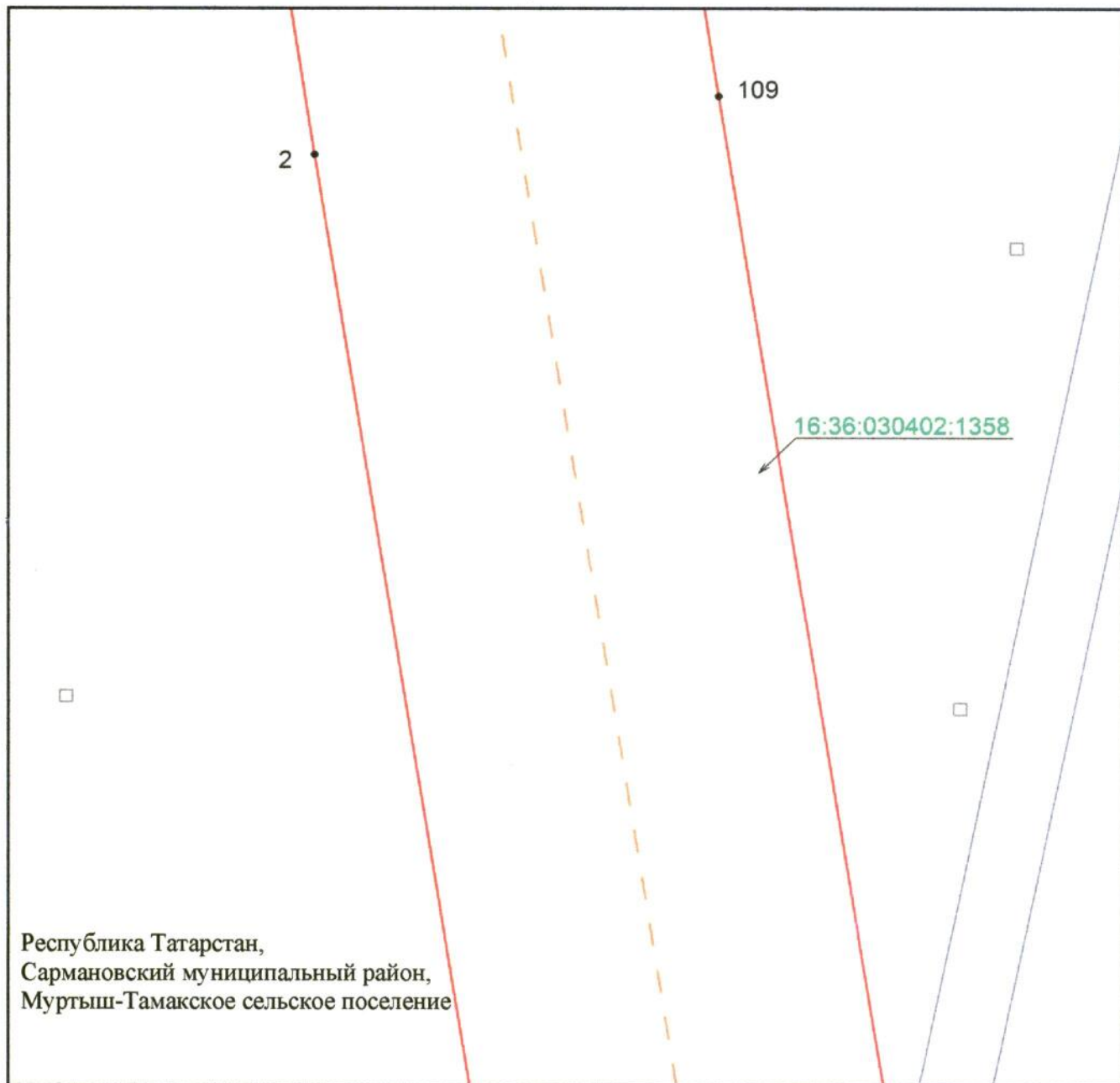
Масштаб 1 : 500

Используемые условные знаки и обозначения:

- 3 – обозначение характерной точки границ объекта
- — граница объекта
- — ось инженерного сооружения
- – земельный участок
- 16:36:030402:1358 – кадастровый номер земельного участка.

Схема расположения границ публичного сервитута
в целях эксплуатации линейного объекта электросетевого хозяйства регионального
значения «ВЛ 35 кВ (212 – 92)»

Лист 2, выноска 28



Республика Татарстан,
Сармановский муниципальный район,
Муртыш-Тамакское сельское поселение

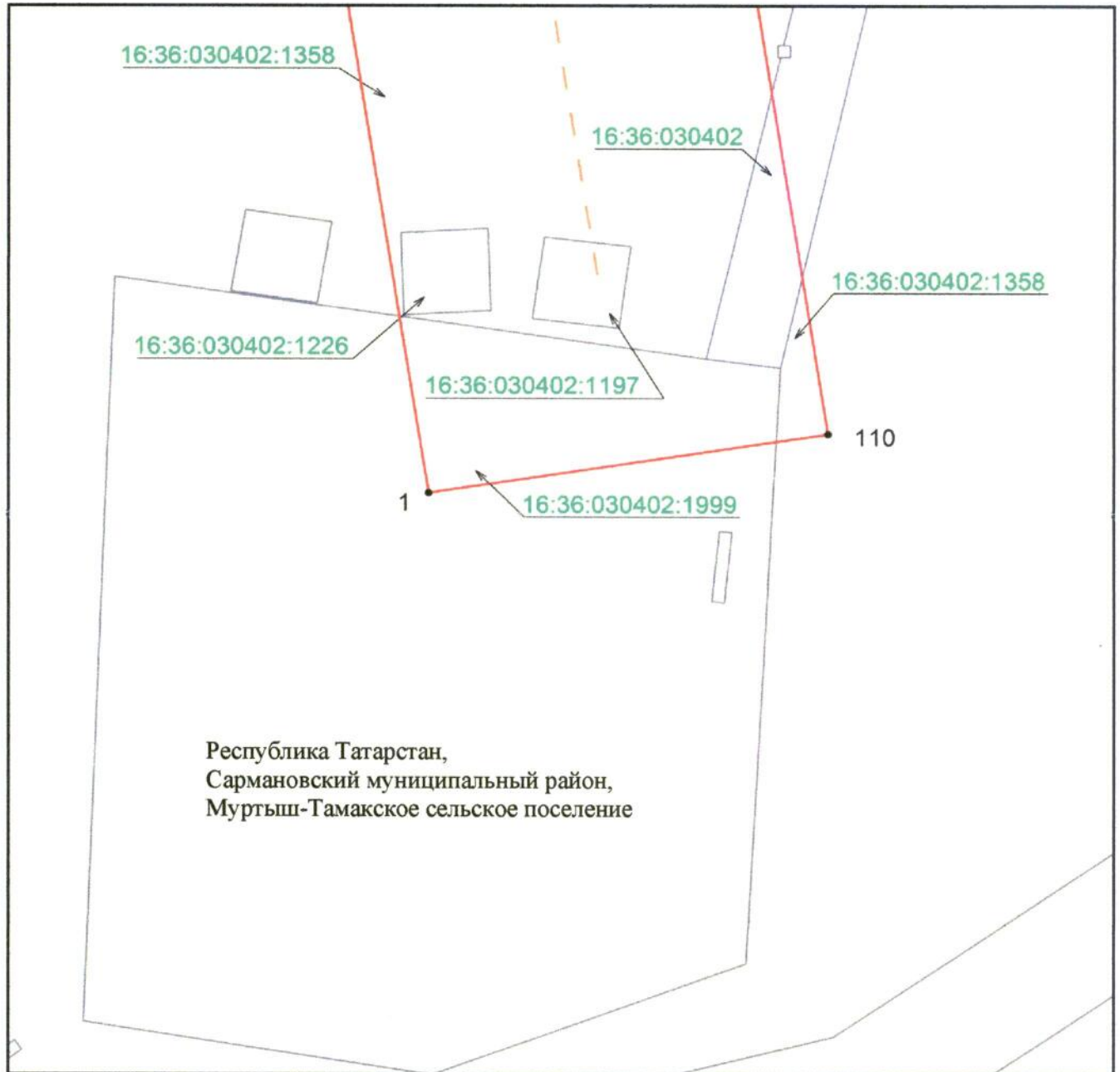
Масштаб 1 : 500

Используемые условные знаки и обозначения:

- 2 – обозначение характерной точки границ объекта
- — граница объекта
- — ось инженерного сооружения
- – земельный участок
- 16:36:030402:1358 – кадастровый номер земельного участка.

Схема расположения границ публичного сервитута
в целях эксплуатации линейного объекта электросетевого хозяйства регионального
значения «ВЛ 35 кВ (212 – 92)»

Лист 2, выноска 29



Масштаб 1 : 500

Используемые условные знаки и обозначения:

- 1 – обозначение характерной точки границ объекта
- (solid red line) – граница объекта
- (dashed orange line) – ось инженерного сооружения
- (rectangle) – земельный участок
- 16:36:030402:1358 – кадастровый номер земельного участка
- 16:36:030402 – кадастровый номер квартала.