

**Об установлении публичного сервитута
в Советском районе г.Казани**

1. Установить публичный сервитут согласно приложениям №1, 2 к настоящему постановлению:

1.1. характеристика устанавливаемого публичного сервитута:

- площадь сферы действия – 3254 кв.м;
- кадастровые номера обременяемых земельных участков: 16:50:050140:13, 16:50:050140:45, 16:50:050140:52, 16:50:050140:33, 16:50:050140:49, 16:50:050140:1365, 16:50:050140:53, 16:50:050140:51;
- обременяемый кадастровый квартал: 16:50:050140;
- местоположение: г.Казань, Советский район;
- цель установления: реконструкция, капитальный ремонт участков (частей) инженерных сооружений, являющихся линейными объектами;
- срок установления: 2 года;

1.2. заявитель: ГКУ «Главтатдортранс»;

1.3. основания установления: обращение заявителя, Федеральный закон от 06.10.2003 №131-ФЗ «Об общих принципах организации местного самоуправления в Российской Федерации», пункт 1 статьи 39.37 ЗК РФ, статья 23 Земельного кодекса Российской Федерации, глава V.7 Земельного кодекса Российской Федерации, статья 3.6 Федерального закона от 25.10.2001 №137-ФЗ «О введении в действие Земельного кодекса Российской Федерации», Генеральный план городского округа Казань, постановление Исполнительного комитета г.Казани от 07.07.2025 №2118 «Об утверждении проекта межевания территории под КНС и напорных трубопроводов ливневой канализации по ул.Галеева Советского района».

2. Установить, что срок, в течение которого использование земельного участка в соответствии с его разрешенным использованием будет невозможно или существенно затруднено в связи с осуществлением сервитута, составляет 2 года.

3. Установить, что плата за публичный сервитут, указанный в пункте 1 настоящего постановления, устанавливается в соответствии с пунктами 2, 3, 4, 5, 7 и 8 статьи 39.46 Земельного кодекса Российской Федерации.

4. Поручить МБУ «Институт развития Казани» обратиться в Управление Федеральной службы государственной регистрации, кадастра и картографии по Республике Татарстан для внесения соответствующих сведений о сфере действия публичного сервитута в границах согласно приложениям №1-2 к настоящему постановлению и государственной регистрации публичного сервитута.

5. Опубликовать настоящее постановление, за исключением приложения №2 к настоящему постановлению (материал для служебного пользования), в сетевом издании «Муниципальные правовые акты и иная официальная информация» (www.docskzn.ru) и разместить его на официальном портале органов местного самоуправления города Казани (www.kzn.ru) и на официальном портале правовой информации Республики Татарстан (www.pravo.tatarstan.ru).

6. Установить, что настоящее постановление вступает в силу после официального опубликования в сетевом издании «Муниципальные правовые акты и иная официальная информация» (www.docskzn.ru).

7. Рекомендовать ГКУ «Главтатдортранс» привести земельные участки, указанные в подпункте 1.1 настоящего постановления, в состояние, пригодное для их использования в соответствии с видом разрешенного использования, в срок не позднее чем три месяца после завершения строительства, капитального или текущего ремонта, реконструкции, эксплуатации, консервации, сноса инженерного сооружения, для размещения которого был установлен публичный сервитут, или в случаях установления публичного сервитута в целях, предусмотренных пунктами 2, 5 статьи 39.37 Земельного кодекса Российской Федерации, после завершения на земельных участках деятельности, для обеспечения которой установлен публичный сервитут.

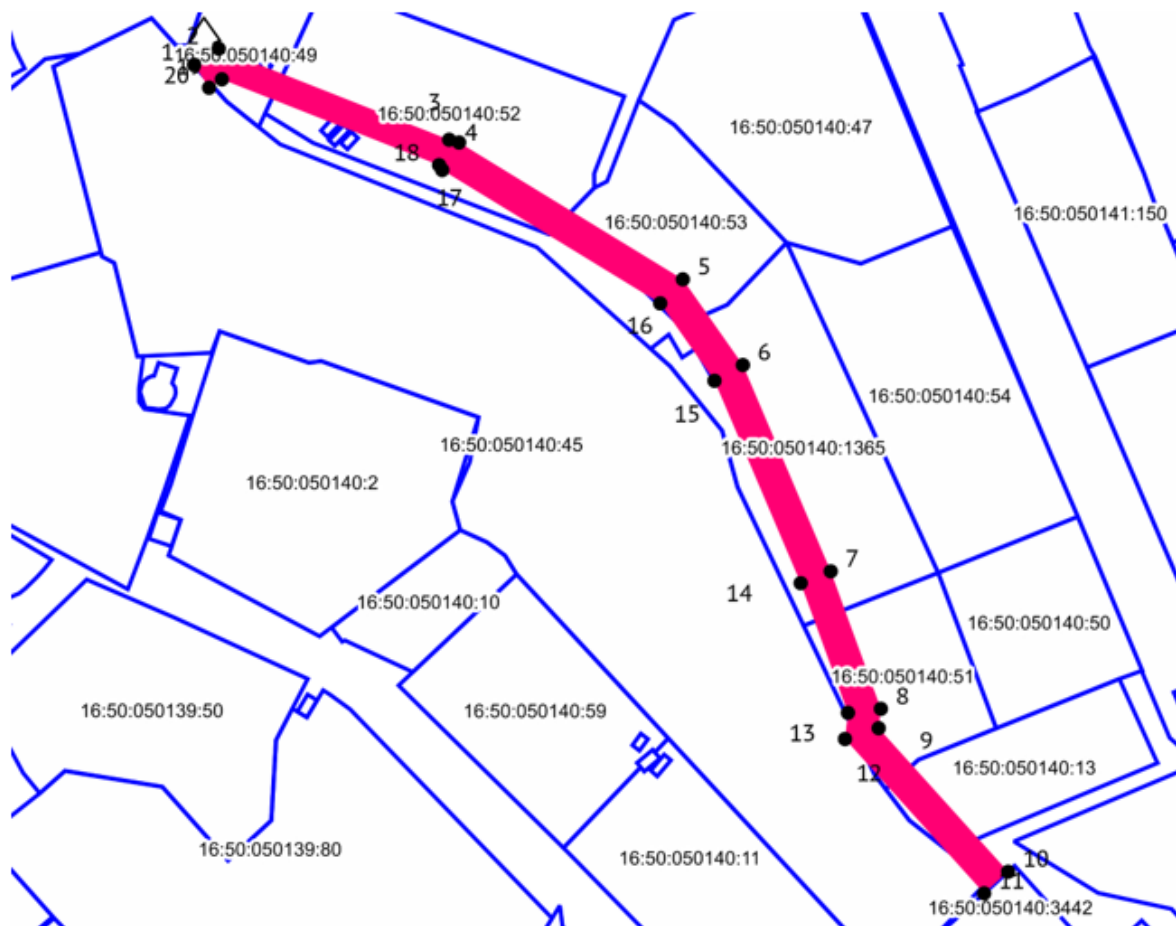
8. Контроль за выполнением настоящего постановления возложить на председателя Комитета земельных и имущественных отношений Исполнительного комитета г.Казани Р.Г.Галяутдинова.

Руководитель

Р.Г.Гафаров



Приложение №1
 Утверждены постановлением
 Исполнительного комитета
 г. Казани
 от 22.05.2026 №1779

Границы сферы действия публичного сервитута



Масштаб: 1:2000
 Система координат: МСК-16

Условные обозначения:

1	Вновь образованная характерная точка
	Сервитуты публичные (Проектируемые)
	Земельные участки
16:50:050140	кадастровый квартал
16:50:050140:13, 16:50:050140:45, 16:50:050140:52, 16:50:050140:33, 16:50:050140:49, 16:50:050140:1365, 16:50:050140:53, 16:50:050140:51	кадастровый номер обременяемого земельного участка