



ПРИКАЗ

07.05.2026

БОЕРЫК

№ *060-17*

Об утверждении границ территории объекта культурного наследия регионального значения «Здание церкви Косьмы и Дамиана», 1844 г., расположенного по адресу: Республика Татарстан, г. Набережные Челны, проспект Набережночелнинский, д. 42

В соответствии с Федеральным законом от 25 июня 2002 года № 73-ФЗ «Об объектах культурного наследия (памятниках истории и культуры) народов Российской Федерации», Законом Республики Татарстан от 1 апреля 2005 года № 60-ЗРТ «Об объектах культурного наследия в Республике Татарстан», в целях сохранения и государственной охраны объектов культурного наследия регионального значения и их территорий как объектов градостроительной деятельности особого регулирования, п р и к а з ы в а ю:

1. Утвердить границы территории объекта культурного наследия регионального значения «Здание церкви Косьмы и Дамиана», 1844 г., расположенного по адресу: Республика Татарстан, г. Набережные Челны, проспект Набережночелнинский, д. 42, согласно приложению к настоящему приказу.

2. Отделу учета объектов культурного наследия и градостроительной деятельности обеспечить внесение сведений о границах территории указанного объекта культурного наследия в Единый государственный реестр недвижимости и единый государственный реестр объектов культурного наследия (памятников истории и культуры) народов Российской Федерации.

3. Контроль за исполнением настоящего приказа оставляю за собой.

Председатель

A handwritten signature in blue ink, appearing to read 'I.N. Gushin'.

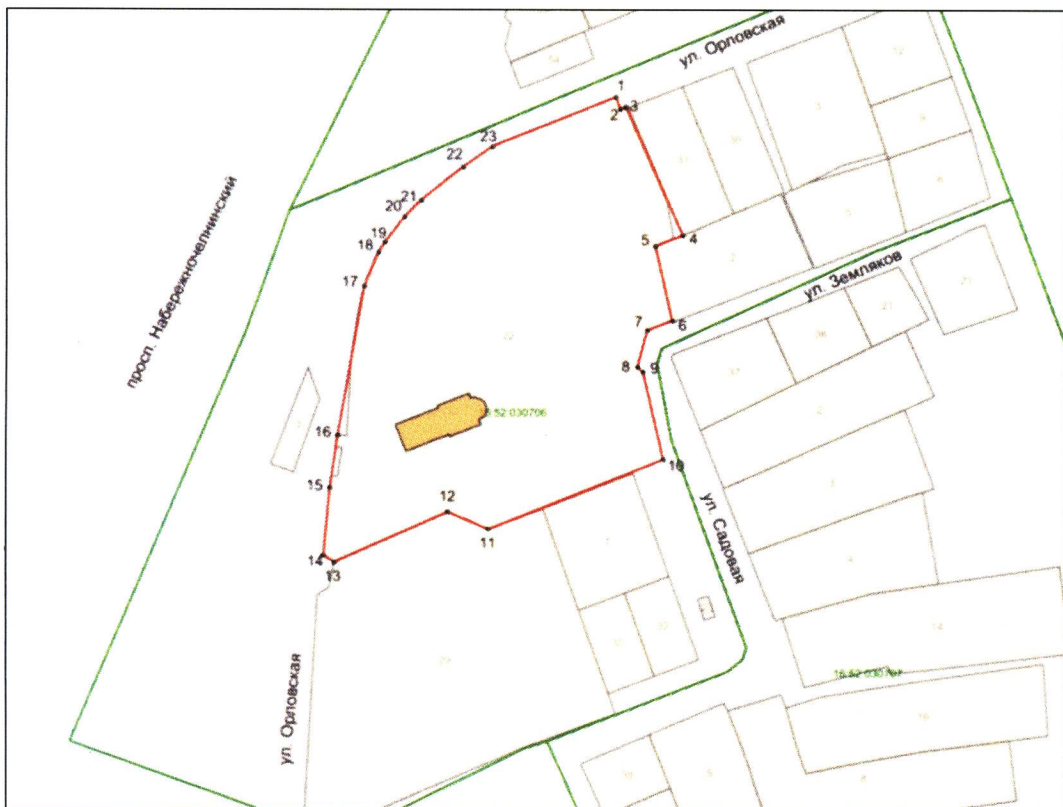
И.Н. Гушин

Приложение
к приказу Комитета
Республики Татарстан по охране
объектов культурного наследия
от 08.05. 2026 года № 160-17

Границы территории






объекта культурного наследия регионального значения
«Здание церкви Косьмы и Дамиана», 1844 г., расположенного по адресу:
Республика Татарстан, г. Набережные Челны,
проспект Набережночелнинский, д. 42

Карта (схема) границ территории объекта культурного наследия
регионального значения «Здание церкви Косьмы и Дамиана», 1844 г.,
расположенного по адресу: Республика Татарстан, г. Набережные Челны,
проспект Набережночелнинский, д. 42



Масштаб 1: 2 000

Условные обозначения:

	- объект культурного наследия «Здание Церкви Косьмы и Дамиана», 1844 г.
	- обозначение характерной точки границ
	- граница объекта культурного наследия
	- граница кадастрового квартала
	- граница земельного участка
16:52:030706	- номер кадастрового квартала
:32	- кадастровый номер земельного участка

Текстовое описание

границ территории объекта культурного наследия регионального значения
«Здание церкви Косьмы и Дамиана», 1844 г., расположенного по адресу:
Республика Татарстан, г.Набережные Челны,
проспект Набережночелнинский, д. 42

Границы территории объекта культурного наследия регионального значения
«Здание церкви Косьмы и Дамиана», 1844 г., расположенного по адресу: Республика
Татарстан, г.Набережные Челны, проспект Набережночелнинский, д. 42, проходят:

Прохождение границы		Описание прохождения границы
от точки	до точки	
1	2	3
1	2	в юго-восточном направлении на расстоянии 4,10 метра
2	3	в северо-восточном направлении на расстоянии 1,90 метра
3	4	в юго-восточном направлении на расстоянии 45,43 метра
4	5	в юго-западном направлении на расстоянии 9,54 метра
5	6	в юго-восточном направлении на расстоянии 24,89 метра
6	7	в юго-западном направлении на расстоянии 8,67 метра
7	8	в юго-западном направлении на расстоянии 12,44 метра
8	9	в юго-восточном направлении на расстоянии 2,33 метра
9	10	в юго-восточном направлении на расстоянии 29,11 метра
10	11	в юго-западном направлении на расстоянии 61,13 метра
11	12	в северо-западном направлении на расстоянии 14,28 метра
12	13	в юго-западном направлении на расстоянии 40,23 метра
13	14	в северо-западном направлении на расстоянии 4,19 метра
14	15	в северо-восточном направлении на расстоянии 21,89 метра
15	16	в северо-восточном направлении на расстоянии 17,17 метра

1	2	3
16	17	в северо-восточном направлении на расстоянии 49,26 метра
17	18	в северо-восточном направлении на расстоянии 11,98 метра
18	19	в северо-восточном направлении на расстоянии 3,98 метра
19	20	в северо-восточном направлении на расстоянии 10,37 метра
20	21	в северо-восточном направлении на расстоянии 7,67 метра
21	22	в северо-восточном направлении на расстоянии 17,35 метра
22	23	в северо-восточном направлении на расстоянии 11,46 метра
23	1	в северо-восточном направлении на расстоянии 43,15 метра

Таблица характерных точек
 границ территории объекта культурного наследия регионального
 значения «Здание церкви Косьмы и Дамиана», 1844 г.,
 расположенного по адресу: Республика Татарстан, г.Набережные Челны,
 проспект Набережночелнинский, д. 42

№ п/п	Координаты точки в местной системе координат (МСК-16)	
	X	Y
1	467515.38	2321121.33
2	467511.53	2321122.75
3	467512.26	2321124.50
4	467470.78	2321143.03
5	467467.24	2321134.17
6	467442.97	2321139.69
7	467439.78	2321131.63
8	467427.75	2321128.45
9	467426.19	2321130.18
10	467397.84	2321136.81
11	467375.33	2321079.97
12	467380.93	2321066.83
13	467364.51	2321030.10
14	467366.83	2321026.61
15	467388.63	2321028.61
16	467405.60	2321031.20
17	467454.12	2321039.71
18	467465.19	2321044.30
19	467468.55	2321046.43
20	467476.77	2321052.75
21	467482.17	2321058.19
22	467492.90	2321071.82
23	467499.42	2321081.24
1	467515.38	2321121.33