

Сообщение о возможном установлении публичного сервитута в отношении земель и земельных участков в целях эксплуатации объекта электросетевого хозяйства регионального значения «ВЛ 35 кВ 152-71 Акташ»

В Минземимущество Республики Татарстан поступило ходатайство акционерного общества «Сетевая компания» об установлении публичного сервитута в отношении земель и земельных участков в целях эксплуатации объекта электросетевого хозяйства регионального значения «ВЛ 35 кВ 152-71 Акташ».

Цель установления публичного сервитута – эксплуатация объекта электросетевого хозяйства регионального значения «ВЛ 35 кВ 152-71 Акташ» предусмотрено статьей 39.37 Земельного кодекса Российской Федерации.

Ознакомление заинтересованными лицами с ходатайством акционерного общества «Сетевая компания» об установлении публичного сервитута на территории Альметьевского муниципального района Республики Татарстан по адресу: г. Казань, ул. Вишневского, д. 26 (режим работы: понедельник – четверг: 9.00 – 18.00, пятница: 9.00 – 16.45, обед: 11.45 – 12.30).

Подача заявления об учете прав на земельные участки проводится по вышеуказанному адресу в течение 15 дней со дня опубликования данного сообщения в порядке, установленном для официального опубликования (обнародования) правовых актов поселения, городского округа на территории Альметьевского муниципального района Республики Татарстан.

Сообщение о возможном установлении публичного сервитута размещены на сайте Министерства земельных и имущественных отношений Республики Татарстан <https://mzio.tatarstan.ru/ustanovlenie-publichnogo-servituta.htm>, на Официальном портале правовой информации Республики Татарстан <http://pravo.tatarstan.ru>, на сайте Альметьевского муниципального района Республики Татарстан <https://almetyevsk.tatarstan.ru/>, на специальных информационных стендах муниципального образования «Абдрахмановское сельское поселение», муниципального образования «Верхнемактаминское сельское поселение» Альметьевского муниципального района Республики Татарстан.

Часть земельного участка с кадастровым №16:07:320008:435 площадью 229,27 кв.м.;
Часть земельного участка с кадастровым №16:07:320008:441 площадью 116,42 кв.м.;
Часть земельного участка с кадастровым №16:07:320008:446 площадью 4166,47 кв.м.;
Часть земельного участка с кадастровым №16:07:320008:468 площадью 385,05 кв.м.;
Часть земельного участка с кадастровым №16:07:320008:582, входящего в единое землепользование №16:07:000000:1633, площадью 1,14 кв.м.;
Часть земельного участка с кадастровым №16:07:320008:653, входящего в единое землепользование №16:07:000000:2074, площадью 5,01 кв.м.;
Часть земельного участка с кадастровым №16:07:320008:654, входящего в единое землепользование №16:07:000000:2074, площадью 5,01 кв.м.;
Часть земельного участка с кадастровым №16:07:320008:655, входящего в единое землепользование №16:07:000000:2074, площадью 5,01 кв.м.;
Часть земельного участка с кадастровым №16:07:320008:656, входящего в единое землепользование №16:07:000000:2074, площадью 5,01 кв.м.;
Часть земельного участка с кадастровым №16:07:320008:657, входящего в единое землепользование №16:07:000000:2074, площадью 5,01 кв.м.;

Часть земельного участка с кадастровым №16:07:090001:1964, входящего в единое землепользование №16:07:000000:2074, площадью 39,7 кв.м.;

Часть земельного участка с кадастровым №16:07:090001:1965, входящего в единое землепользование №16:07:000000:2074, площадью 10,11 кв.м.;

Часть земельного участка с кадастровым №16:07:090001:1966, входящего в единое землепользование №16:07:000000:2074, площадью 10,09 кв.м.;

Часть земельного участка с кадастровым №16:07:090001:1967, входящего в единое землепользование №16:07:000000:2074, площадью 10,11 кв.м.;

Часть земельного участка с кадастровым №16:07:090001:1968, входящего в единое землепользование №16:07:000000:2074, площадью 10,1 кв.м.;

Часть земельного участка с кадастровым №16:07:090001:1969, входящего в единое землепользование №16:07:000000:2074, площадью 10,1 кв.м.;

Часть земельного участка с кадастровым №16:07:090001:1970, входящего в единое землепользование №16:07:000000:2074, площадью 5,01 кв.м.;

Часть земельного участка с кадастровым №16:07:090001:1971, входящего в единое землепользование №16:07:000000:2074, площадью 65,83 кв.м.;

Часть земельного участка с кадастровым №16:07:090001:1972, входящего в единое землепользование №16:07:000000:2074, площадью 5,01 кв.м.;

Часть земельного участка с кадастровым №16:07:090001:1973, входящего в единое землепользование №16:07:000000:2074, площадью 5 кв.м.;

Часть земельного участка с кадастровым №16:07:090001:1974, входящего в единое землепользование №16:07:000000:2074, площадью 10,1 кв.м.;

Часть земельного участка с кадастровым №16:07:090001:1975, входящего в единое землепользование №16:07:000000:2074, площадью 39,68 кв.м.;


Часть земельного участка с кадастровым №16:07:090001:1976, входящего в единое землепользование №16:07:000000:2074, площадью 39,69 кв.м.;

Часть земельного участка с кадастровым №16:07:090001:1977, входящего в единое землепользование №16:07:000000:2074, площадью 62,88 кв.м.;

Часть земельного участка с кадастровым №16:07:090001:1978, входящего в единое землепользование №16:07:000000:2074, площадью 10,14 кв.м.;

Часть земельного участка с кадастровым №16:07:090001:943, входящего в единое землепользование №16:07:000000:1547, площадью 1 кв.м.

Министр



Ф.А.Аглиуллин

Утверждено
постановлением
Кабинета Министров
Республики Татарстан
от _____ № _____

Графическое описание местоположения границ публичного сервитута
в целях эксплуатации объекта электросетевого хозяйства регионального значения
«ВЛ 35 кВ 152-71 Акташ»

Раздел 1

Сведения об объекте		
№ п/п	Характеристики объекта	Описание характеристик
1	Местоположение объекта	Республика Татарстан, Альметьевский муниципальный район, Верхнемактаминское сельское поселение, Абдрахмановское сельское поселение.
2	Площадь объекта +/- величина погрешности определения площади (P +/- Дельта P)	205 301 кв.м. +/- 159 кв.м.
3	Иные характеристики объекта	Кадастровые номера земельных участков, в отношении которых испрашивается публичный сервитут: 16:07:320008:1013, 16:07:320008:435, 16:07:320008:441, 16:07:320008:446, 16:07:320008:468, 16:07:320008:582 (E316:07:000000:1633), 16:07:320008:653 (E316:07:000000:2074), 16:07:320008:654 (E316:07:000000:2074), 16:07:320008:655 (E316:07:000000:2074), 16:07:320008:656 (E316:07:000000:2074), 16:07:320008:657 (E316:07:000000:2074), 16:07:320008:658 (E316:07:000000:2074), 16:07:320008:659 (E316:07:000000:2074), 16:07:320008:660 (E316:07:000000:2074), 16:07:320008:661 (E316:07:000000:2074), 16:07:320008:662 (E316:07:000000:2074), 16:07:320008:663 (E316:07:000000:2074), 16:07:320008:664 (E316:07:000000:2074), 16:07:320008:665 (E316:07:000000:2074),

	<p>16:07:320008:666 (E316:07:000000:2074), 16:07:320008:667 (E316:07:000000:2074), 16:07:320008:668 (E316:07:000000:2074), 16:07:090001:1241 (E316:07:000000:2301), 16:07:090001:1245 (E316:07:000000:2301), 16:07:090001:1247 (E316:07:000000:2301), 16:07:090001:1248 (E316:07:000000:2301), 16:07:090001:1324 (E316:07:000000:2301), 16:07:090001:1325 (E316:07:000000:2301), 16:07:090001:1367 (E316:07:000000:2301), 16:07:090001:912 (E316:07:000000:2311), 16:07:320008:468, 16:07:320008:468, 16:07:320008:468, 16:07:320008:468, 16:07:320008:468, 16:07:320008:468, 16:07:320008:468, 16:07:090001:990 (E316:07:000000:1548), 16:07:090001:1014 (E316:07:000000:1549), 16:07:090001:1038 (E316:07:000000:1550), 16:07:090001:1081 (E316:07:000000:1551), 16:07:090001:1144 (E316:07:000000:1551), 16:07:090001:1878 (E316:07:000000:2314), 16:07:090001:1526 (E316:07:000000:1812), 16:07:090001:1527 (E316:07:000000:1812), 16:07:090001:1528 (E316:07:000000:1812), 16:07:090001:1529 (E316:07:000000:1812), 16:07:090001:1769 (E316:07:000000:2317), 16:07:090001:1953 (E316:07:000000:2317), 16:07:090001:1954 (E316:07:000000:2074), 16:07:090001:1955 (E316:07:000000:2074), 16:07:090001:1956 (E316:07:000000:2074), 16:07:090001:1957 (E316:07:000000:2074), 16:07:090001:1958 (E316:07:000000:2074), 16:07:090001:1959 (E316:07:000000:2074), 16:07:090001:1960 (E316:07:000000:2074), 16:07:090001:1961 (E316:07:000000:2074), 16:07:090001:1962 (E316:07:000000:2074), 16:07:090001:1963 (E316:07:000000:2074), 16:07:090001:1964 (E316:07:000000:2074), 16:07:090001:1965 (E316:07:000000:2074), 16:07:090001:1966 (E316:07:000000:2074), 16:07:090001:1967 (E316:07:000000:2074),</p>
--	--

		<p>16:07:090001:1968 (E316:07:000000:2074), 16:07:090001:1969 (E316:07:000000:2074), 16:07:090001:1970 (E316:07:000000:2074), 16:07:090001:1971 (E316:07:000000:2074), 16:07:090001:1972 (E316:07:000000:2074), 16:07:090001:1973 (E316:07:000000:2074), 16:07:090001:1974 (E316:07:000000:2074), 16:07:090001:1975 (E316:07:000000:2074), 16:07:090001:1976 (E316:07:000000:2074), 16:07:090001:1977 (E316:07:000000:2074), 16:07:090001:1978 (E316:07:000000:2074), 16:07:090001:2001 (E316:07:000000:2095), 16:07:090001:924 (E316:07:000000:1438), 16:07:090001:926 (E316:07:000000:1438), 16:07:090001:928 (E316:07:000000:1438), 16:07:090001:929 (E316:07:000000:1438), 16:07:090001:943 (E316:07:000000:1547).</p> <p>Кадастровые номера кварталов, в отношении которых испрашивается публичный сервитут: 16:07:090001, 16:07:320008.</p>
--	--	---

Раздел 2

Сведения о местоположении границ объекта					
1. Система координат: МСК-16					
2. Сведения о характерных точках границ объекта					
Обозначение характерных точек границ	Координаты, м		Метод определения координат характерной точки	Средняя квадратическая погрешность положения характерной точки (Mt), м	Описание обозначения точки на местности (при наличии)
	X	Y			
1	2	3	4	5	6
1	360 551,89	2 321 510,22	Аналитический	2.50	—
2	360 548,97	2 321 476,34	Аналитический	2.50	—
3	360 743,25	2 321 460,50	Аналитический	2.50	—
4	360 750,37	2 321 461,66	Аналитический	2.50	—
5	360 756,12	2 321 466,00	Аналитический	2.50	—
6	360 812,70	2 321 535,78	Аналитический	2.50	—
7	360 922,75	2 321 670,52	Аналитический	2.50	—
8	361 036,69	2 321 810,52	Аналитический	2.50	—
9	361 162,78	2 321 964,77	Аналитический	2.50	—
10	361 256,57	2 322 080,03	Аналитический	2.50	—
11	361 366,98	2 322 215,53	Аналитический	2.50	—
12	361 480,82	2 322 355,53	Аналитический	2.50	—
13	361 579,47	2 322 476,52	Аналитический	2.50	—
14	361 672,87	2 322 591,02	Аналитический	2.50	—
15	361 744,44	2 322 678,77	Аналитический	2.50	—
16	361 881,92	2 322 847,29	Аналитический	2.50	—
17	361 961,48	2 322 945,54	Аналитический	2.50	—
18	362 040,09	2 323 041,76	Аналитический	2.50	—
19	362 159,03	2 323 187,52	Аналитический	2.50	—
20	362 279,12	2 323 334,76	Аналитический	2.50	—
21	362 397,48	2 323 479,59	Аналитический	2.50	—
22	362 485,35	2 323 523,11	Аналитический	2.50	—
23	362 529,83	2 323 545,83	Аналитический	2.50	—
24	362 611,20	2 323 664,54	Аналитический	2.50	—
25	362 729,13	2 323 837,28	Аналитический	2.50	—
26	362 841,06	2 324 000,77	Аналитический	2.50	—
27	362 937,01	2 324 140,69	Аналитический	2.50	—
28	363 081,12	2 324 200,35	Аналитический	2.50	—
29	363 229,37	2 324 260,61	Аналитический	2.50	—
30	363 377,22	2 324 320,86	Аналитический	2.50	—
31	363 533,97	2 324 384,61	Аналитический	2.50	—
32	363 690,72	2 324 448,61	Аналитический	2.50	—
33	363 846,11	2 324 511,84	Аналитический	2.50	—
34	363 981,00	2 324 565,77	Аналитический	2.50	—
35	364 054,43	2 324 601,11	Аналитический	2.50	—
36	364 140,91	2 324 639,98	Аналитический	2.50	—
37	364 253,72	2 324 675,44	Аналитический	2.50	—
38	364 424,83	2 324 730,97	Аналитический	2.50	—

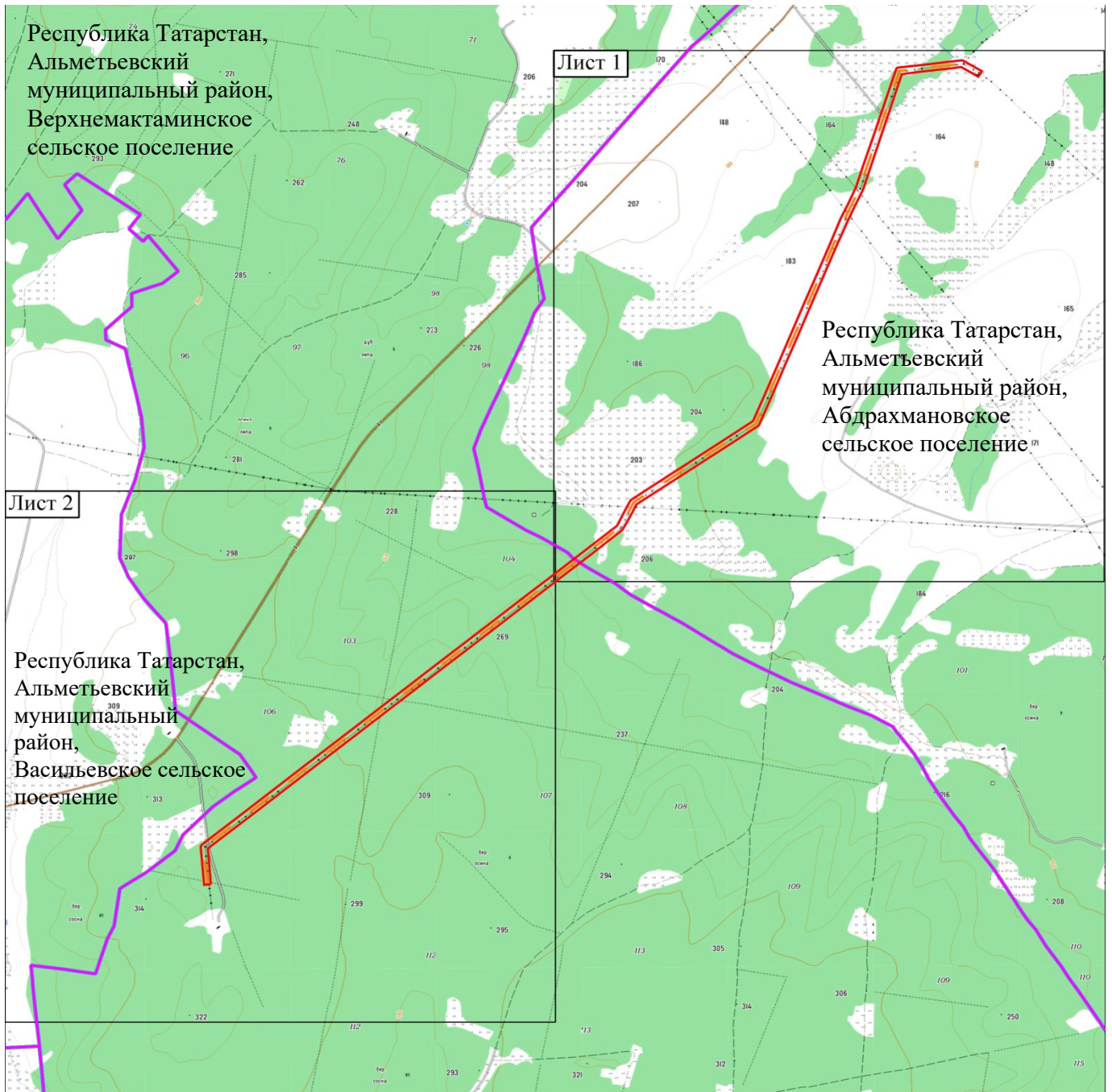
1	2	3	4	5	6
39	364 616,43	2 324 791,80	Аналитический	2.50	—
40	364 747,18	2 324 833,17	Аналитический	2.50	—
41	364 754,23	2 324 837,93	Аналитический	2.50	—
42	364 757,55	2 324 845,77	Аналитический	2.50	—
43	364 770,25	2 324 957,17	Аналитический	2.50	—
44	364 787,35	2 325 098,53	Аналитический	2.50	—
45	364 794,25	2 325 151,98	Аналитический	2.50	—
46	364 794,05	2 325 157,00	Аналитический	2.50	—
47	364 792,20	2 325 161,68	Аналитический	2.50	—
48	364 738,59	2 325 249,84	Аналитический	2.50	—
49	364 710,15	2 325 232,12	Аналитический	2.50	—
50	364 759,61	2 325 150,55	Аналитический	2.50	—
51	364 753,64	2 325 102,91	Аналитический	2.50	—
52	364 736,51	2 324 961,38	Аналитический	2.50	—
53	364 723,55	2 324 861,38	Аналитический	2.50	—
54	364 414,42	2 324 763,53	Аналитический	2.50	—
55	364 128,01	2 324 673,62	Аналитический	2.50	—
56	364 040,01	2 324 631,89	Аналитический	2.50	—
57	363 966,58	2 324 598,76	Аналитический	2.50	—
58	363 833,28	2 324 543,12	Аналитический	2.50	—
59	363 677,90	2 324 479,89	Аналитический	2.50	—
60	363 521,15	2 324 415,89	Аналитический	2.50	—
61	363 364,41	2 324 352,14	Аналитический	2.50	—
62	363 216,56	2 324 291,89	Аналитический	2.50	—
63	363 068,25	2 324 231,62	Аналитический	2.50	—
64	362 918,67	2 324 169,88	Аналитический	2.50	—
65	362 914,95	2 324 167,67	Аналитический	2.50	—
66	362 912,02	2 324 164,50	Аналитический	2.50	—
67	362 813,00	2 324 020,23	Аналитический	2.50	—
68	362 701,05	2 323 856,72	Аналитический	2.50	—
69	362 583,11	2 323 683,96	Аналитический	2.50	—
70	362 507,12	2 323 572,65	Аналитический	2.50	—
71	362 469,38	2 323 555,37	Аналитический	2.50	—
72	362 376,36	2 323 506,87	Аналитический	2.50	—
73	362 252,76	2 323 356,24	Аналитический	2.50	—
74	362 132,66	2 323 208,98	Аналитический	2.50	—
75	362 013,72	2 323 063,24	Аналитический	2.50	—
76	361 935,08	2 322 966,96	Аналитический	2.50	—
77	361 855,52	2 322 868,71	Аналитический	2.50	—
78	361 718,06	2 322 700,23	Аналитический	2.50	—
79	361 646,50	2 322 612,48	Аналитический	2.50	—
80	361 553,09	2 322 497,98	Аналитический	2.50	—
81	361 454,43	2 322 376,97	Аналитический	2.50	—
82	361 340,59	2 322 236,97	Аналитический	2.50	—
83	361 230,18	2 322 101,47	Аналитический	2.50	—
84	361 136,41	2 321 986,23	Аналитический	2.50	—
85	361 010,31	2 321 831,98	Аналитический	2.50	—
86	360 896,37	2 321 691,98	Аналитический	2.50	—
87	360 786,29	2 321 557,20	Аналитический	2.50	—

88	360 736,09	2 321 494,90	Аналитический	2.50	—
1	360 551,89	2 321 510,22	Аналитический	2.50	—
3. Сведения о характерных точках части (частей) границы объекта					
Обозначение характерных точек части границы	Координаты, м		Метод определения координат характерной точки	Средняя квадратическая погрешность положения характерной точки (Mt), м	Описание обозначения точки на местности (при наличии)
	X	Y			
1	2	3	4	5	6
-	-	-	-	-	-

Раздел 4

Схема расположения границ публичного сервитута
в целях эксплуатации объекта электросетевого хозяйства регионального значения
«ВЛ 35 кВ 152-71 Акташ»

Обзорная схема границ объекта



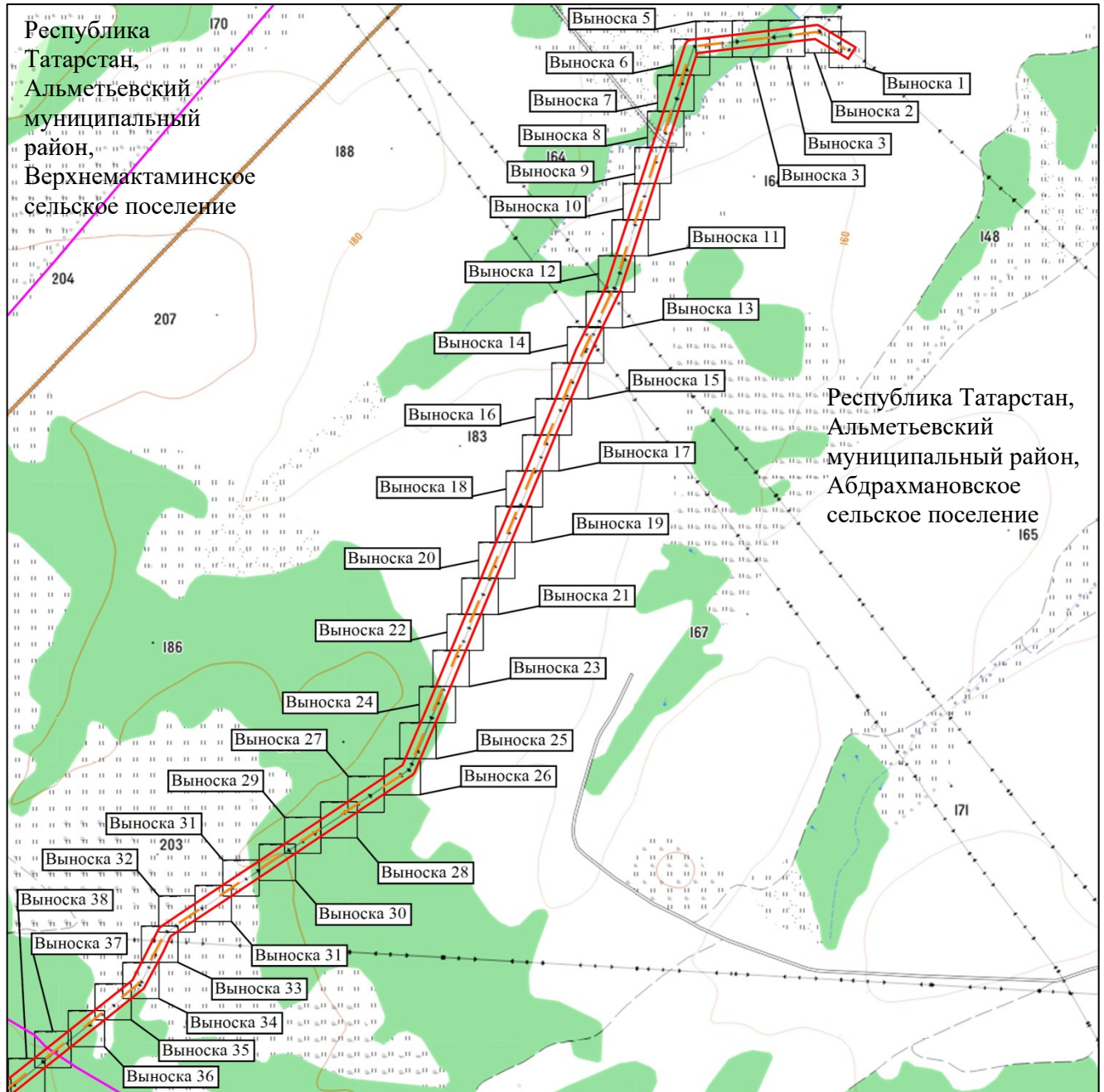
Масштаб 1 : 30 000

Используемые условные знаки и обозначения:

- - граница объекта
- - ось инженерного сооружения
- - граница сельского, городского поселения.

Схема расположения границ публичного сервитута
в целях эксплуатации объекта электросетевого хозяйства регионального значения
«ВЛ 35 кВ 152-71 Акташ»

Лист 1



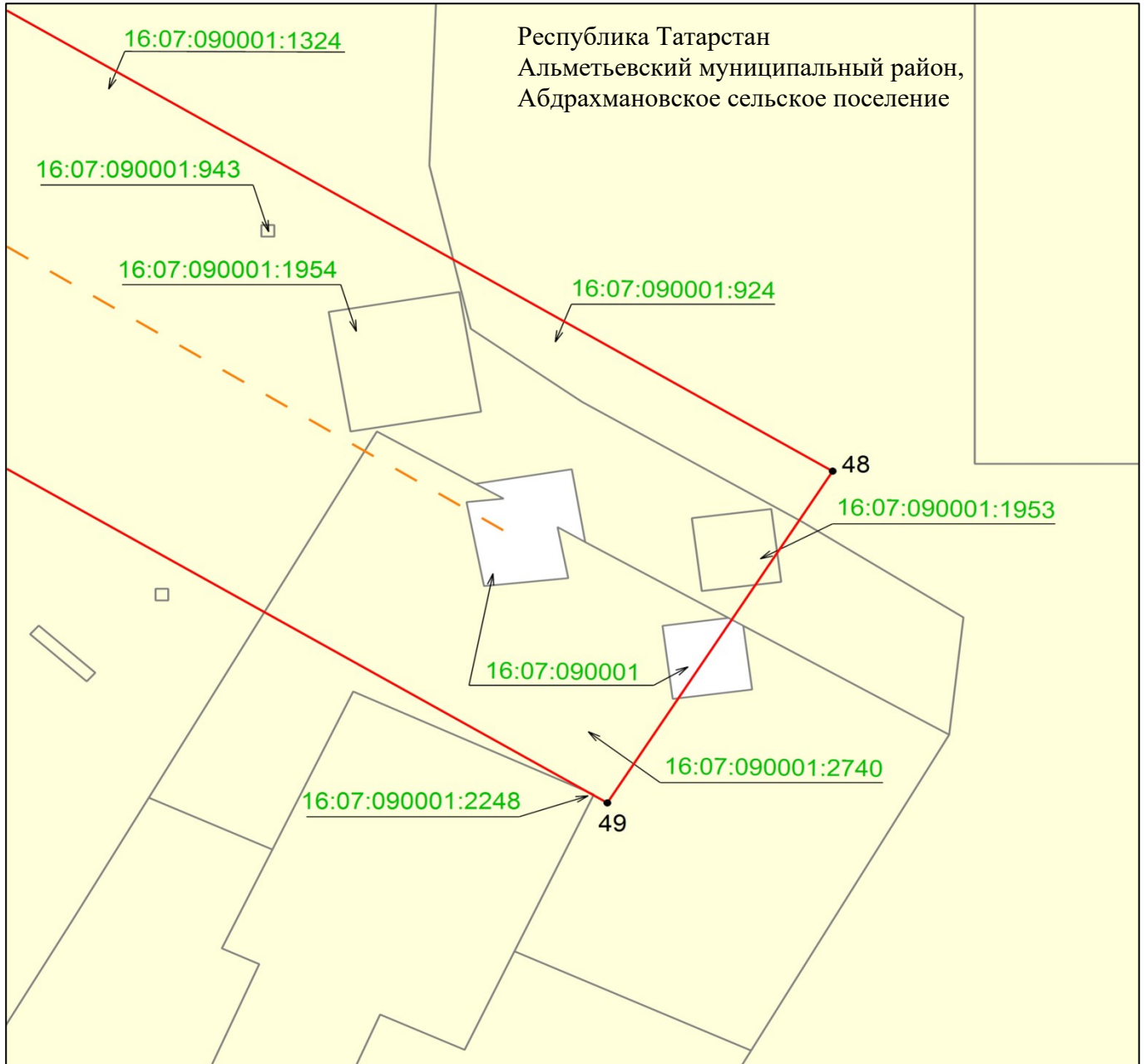
Масштаб 1 : 15 000

Используемые условные знаки и обозначения:

- - граница объекта
- - ось инженерного сооружения
- - граница сельского, городского поселения.

Схема расположения границ публичного сервитута
в целях эксплуатации объекта электросетевого хозяйства регионального значения
«ВЛ 35 кВ 152-71 Акташ»

Лист 1, Выноска 1



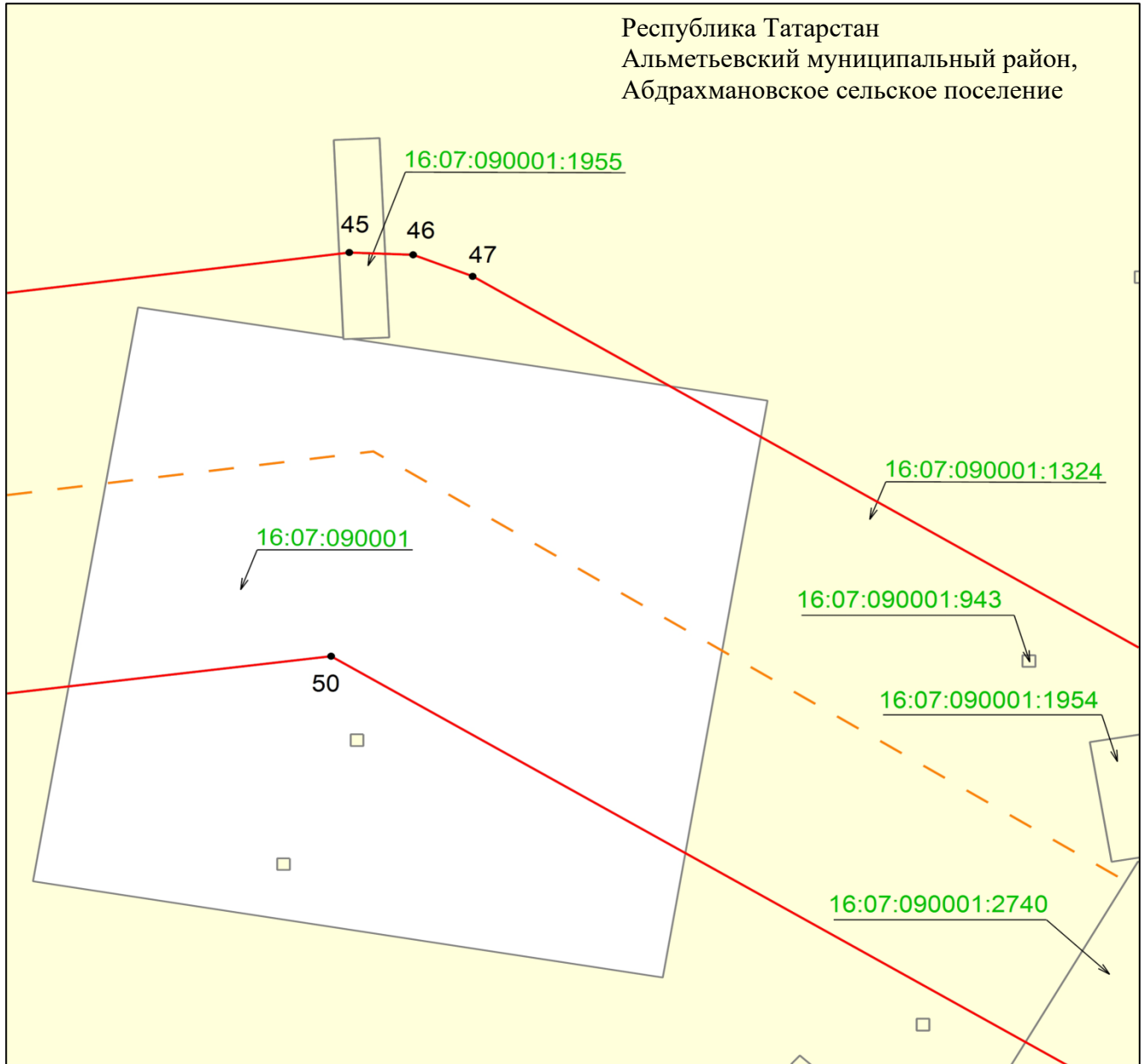
Масштаб 1 : 500

Используемые условные знаки и обозначения:

- 48 - обозначение характерной точки границ объекта
- (красная линия) - граница объекта
- - - (пунктирная линия) - ось инженерного сооружения
- (желтый) - земельный участок
- 16:07:090001:2740 - кадастровый номер земельного участка
- 16:07:090001 - кадастровый номер квартала.

Схема расположения границ публичного сервитута
в целях эксплуатации объекта электросетевого хозяйства регионального значения
«ВЛ 35 кВ 152-71 Акташ»

Лист 1, Выноска 2



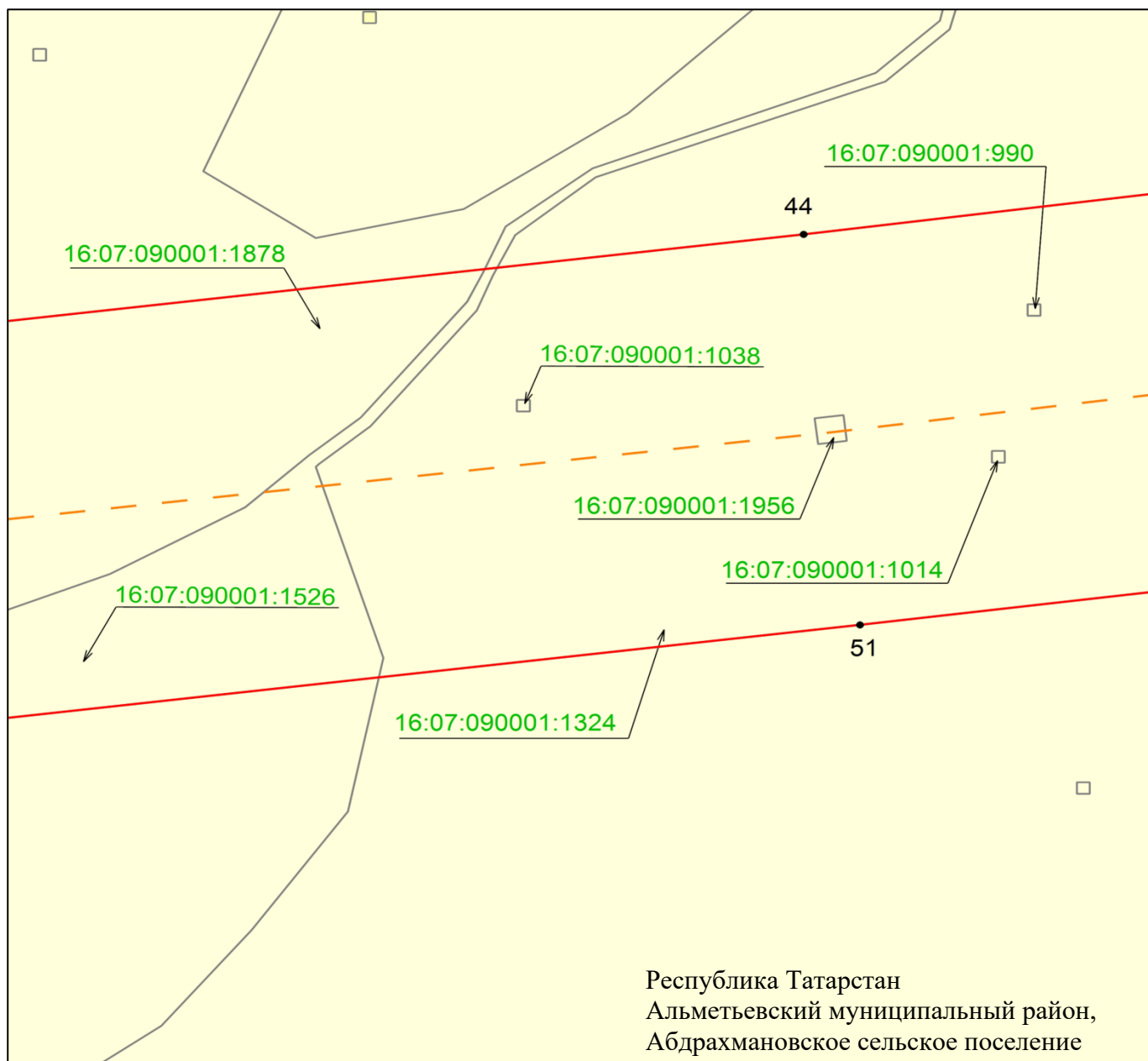
Масштаб 1 : 500

Используемые условные знаки и обозначения:

- 45 - обозначение характерной точки границ объекта
- (красная линия) - граница объекта
- - - (оранжевая линия) - ось инженерного сооружения
- (серый) - земельный участок
- 16:07:090001:1324 - кадастровый номер земельного участка
- 16:07:090001 - кадастровый номер квартала.

Схема расположения границ публичного сервитута
в целях эксплуатации объекта электросетевого хозяйства регионального значения
«ВЛ 35 кВ 152-71 Акташ»

Лист 1, Выноска 3



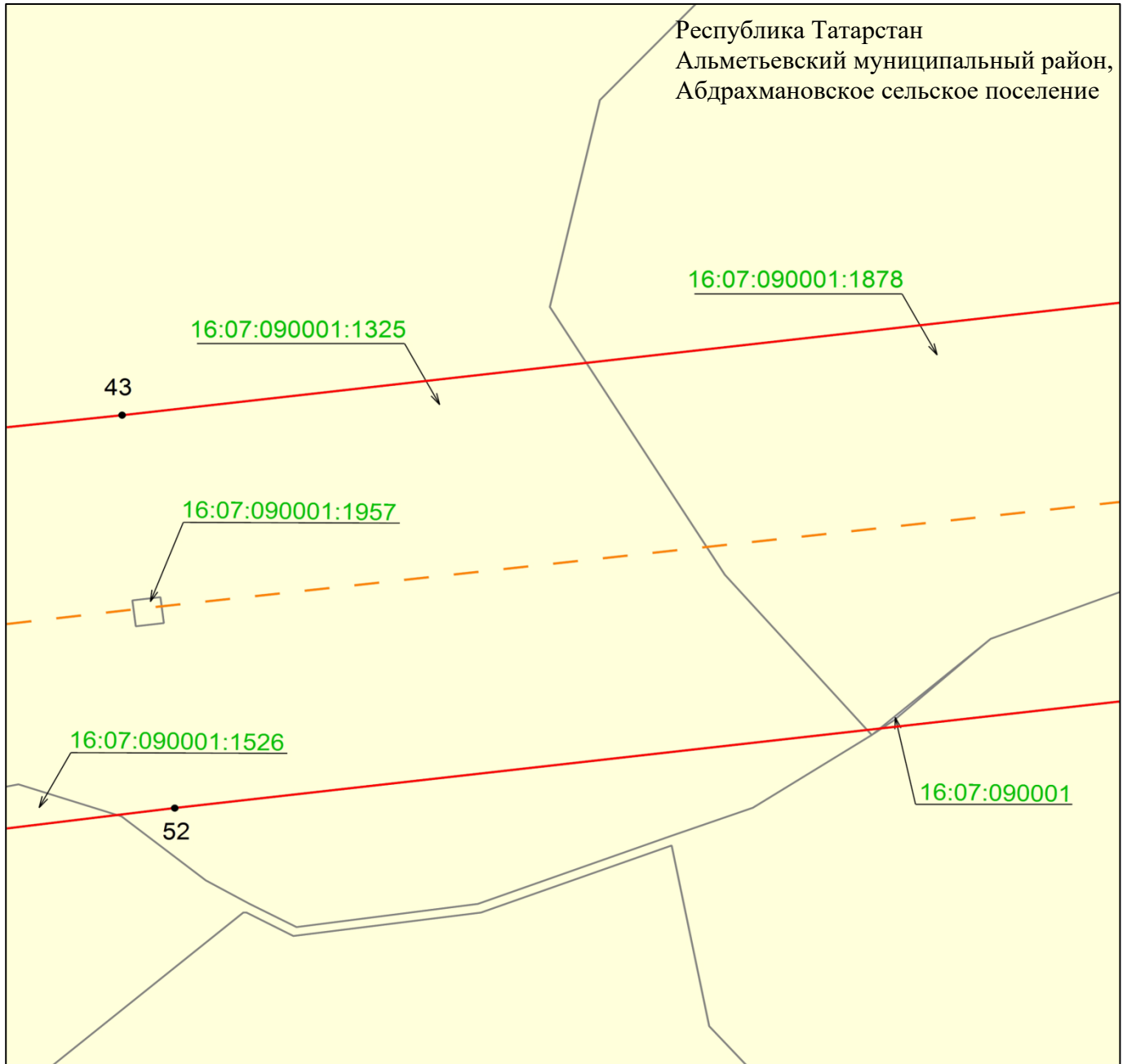
Масштаб 1 : 500

Используемые условные знаки и обозначения:

- 44 - обозначение характерной точки границ объекта
- (красная линия) - граница объекта
- (оранжево-пунктирная линия) - ось инженерного сооружения
- (желтый фон) - земельный участок
- 16:07:090001:1324 - кадастровый номер земельного участка.

Схема расположения границ публичного сервитута
в целях эксплуатации объекта электросетевого хозяйства регионального значения
«ВЛ 35 кВ 152-71 Акташ»

Лист 1, Выноска 4



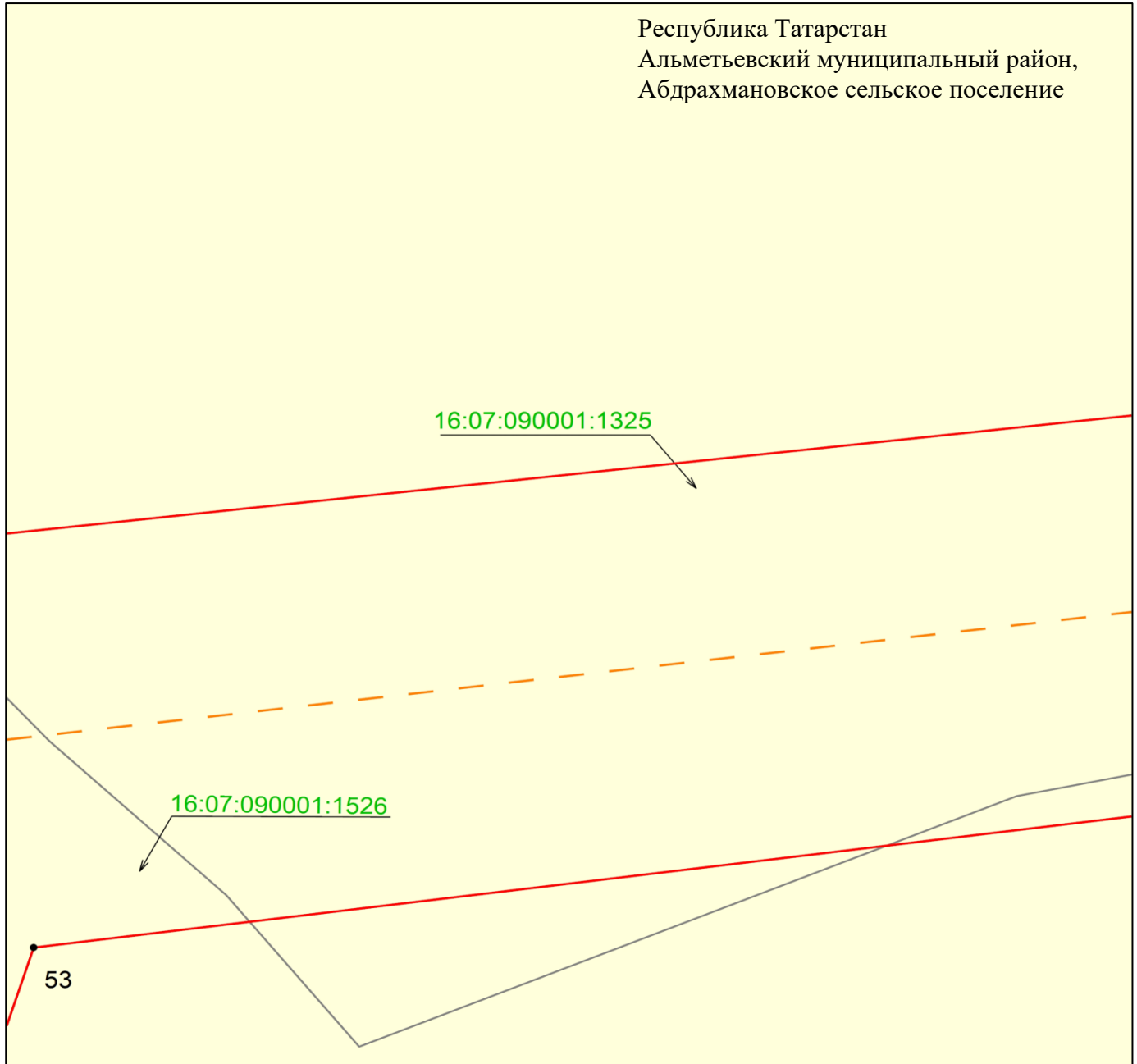
Масштаб 1 : 500

Используемые условные знаки и обозначения:

- 43 - обозначение характерной точки границ объекта
- (красная линия) - граница объекта
- (оранжевая пунктирная линия) - ось инженерного сооружения
- (желтый фон) - земельный участок
- 16:07:090001:1325 - кадастровый номер земельного участка
- 16:07:090001 - кадастровый номер квартала.

Схема расположения границ публичного сервитута
в целях эксплуатации объекта электросетевого хозяйства регионального значения
«ВЛ 35 кВ 152-71 Акташ»

Лист 1, Выноска 5



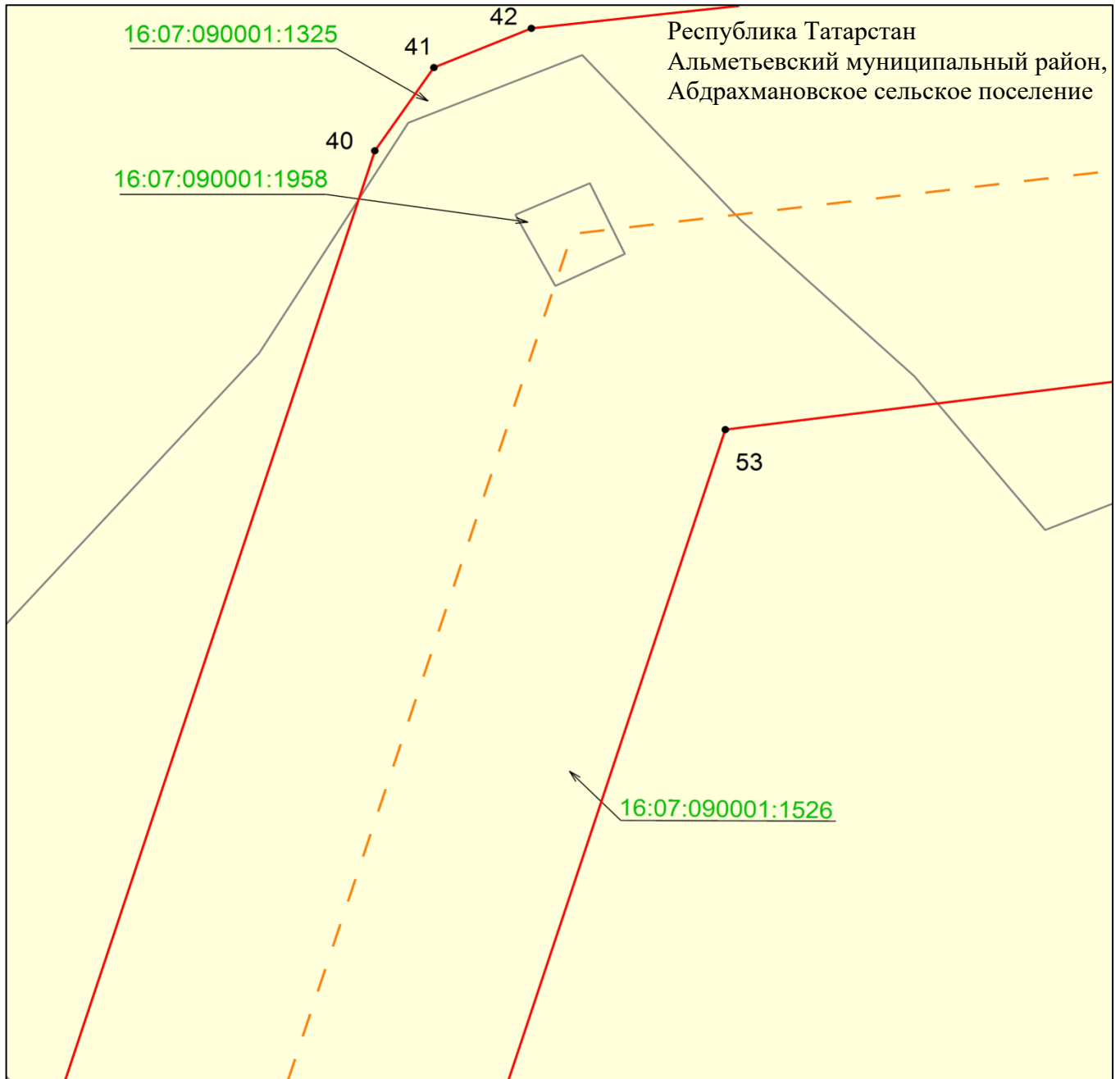
Масштаб 1 : 500

Используемые условные знаки и обозначения:

- 53 - обозначение характерной точки границ объекта
- (красная линия) - граница объекта
- - - (оранжевая пунктирная линия) - ось инженерного сооружения
- (желтый фон) - земельный участок
- 16:07:090001:1325 - кадастровый номер земельного участка.

Схема расположения границ публичного сервитута
в целях эксплуатации объекта электросетевого хозяйства регионального значения
«ВЛ 35 кВ 152-71 Акташ»

Лист 1, Выноска 6



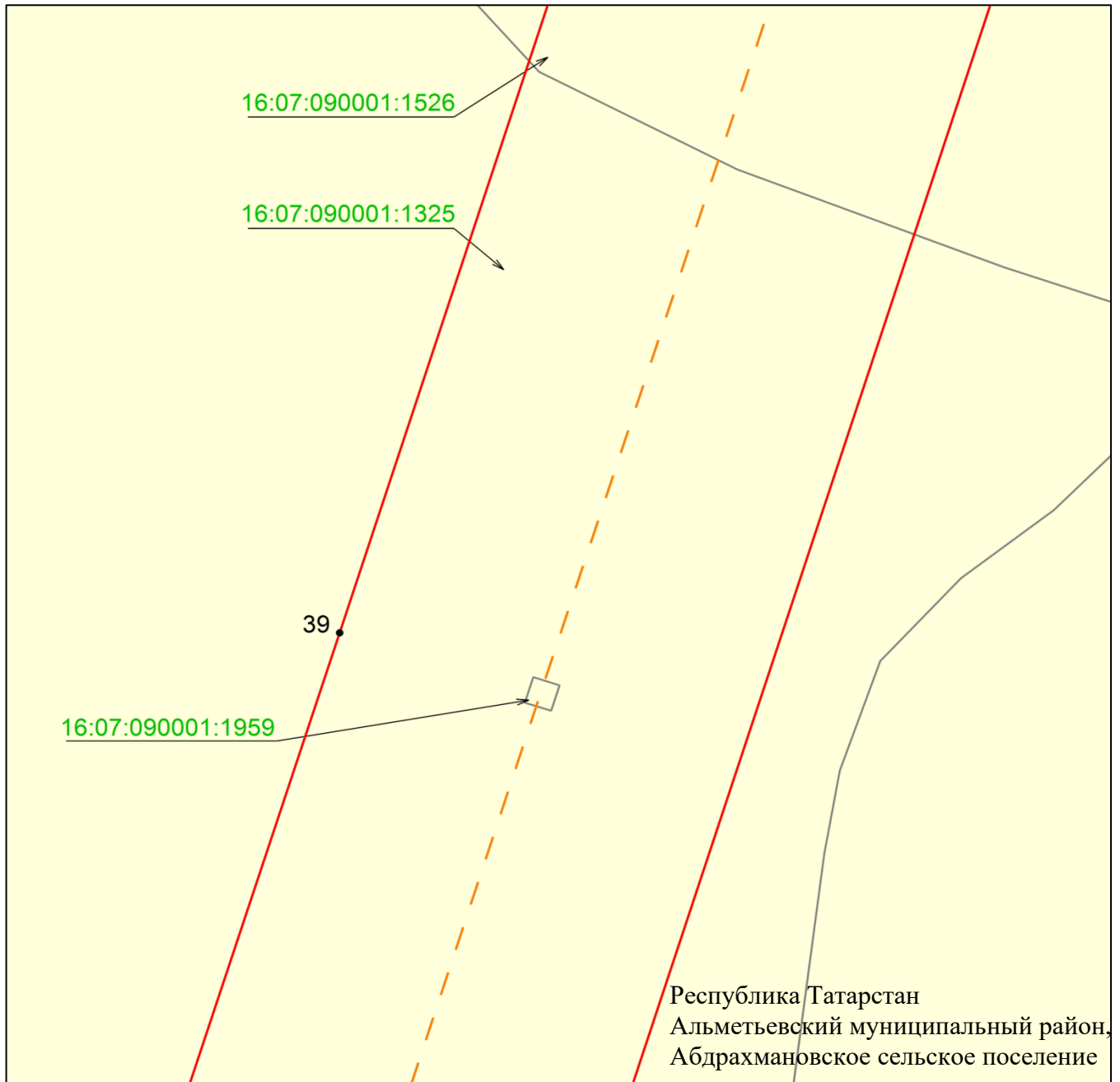
Масштаб 1 : 500

Используемые условные знаки и обозначения:

- 40 - обозначение характерной точки границ объекта
- (красная) - граница объекта
- (оранжево-красная пунктирная) - ось инженерного сооружения
- (желтый) - земельный участок
- 16:07:090001:1526 - кадастровый номер земельного участка.

Схема расположения границ публичного сервитута
в целях эксплуатации объекта электросетевого хозяйства регионального значения
«ВЛ 35 кВ 152-71 Акташ»

Лист 1, Выноска 7



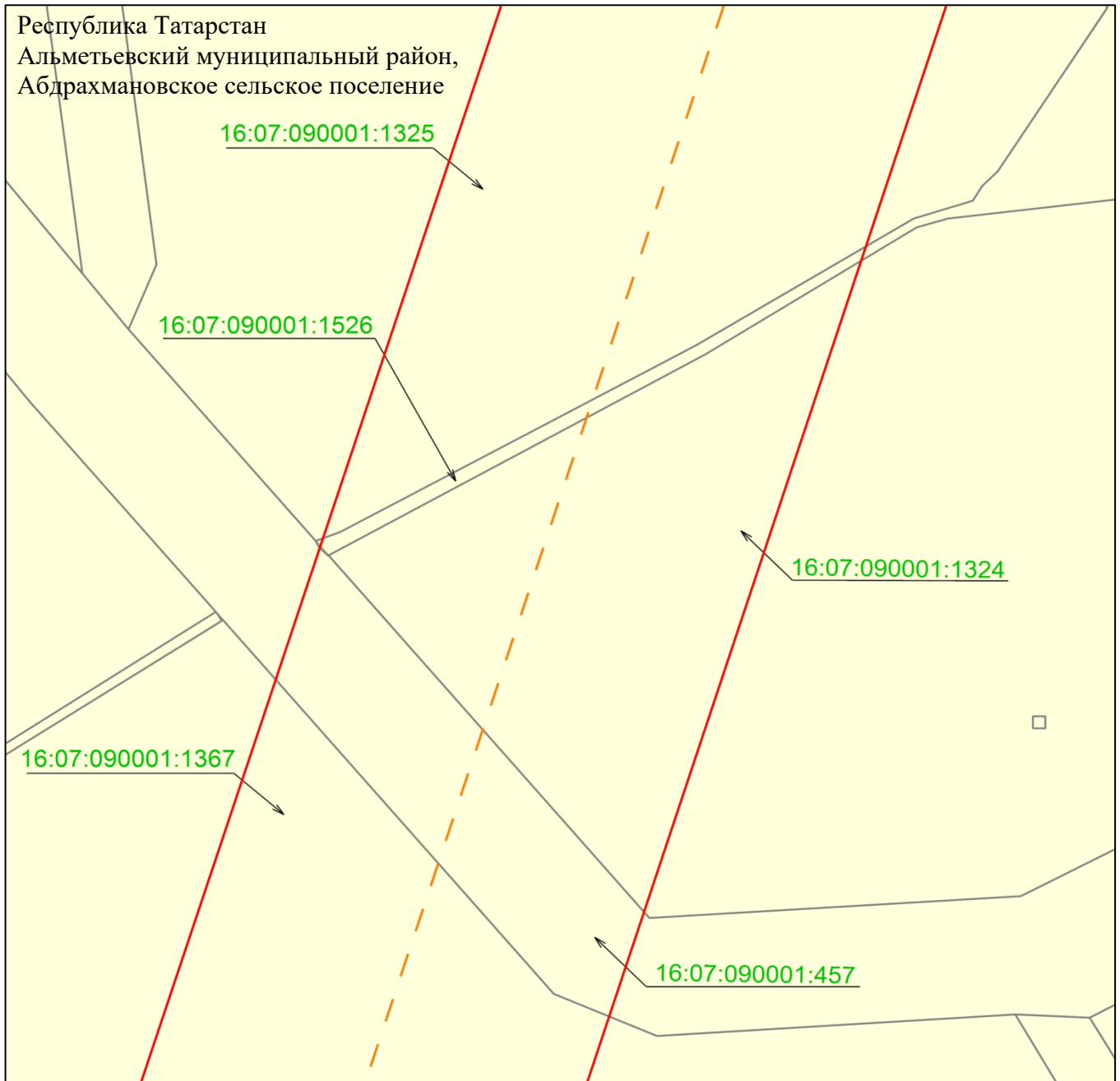
Масштаб 1 : 500

Используемые условные знаки и обозначения:

- 39 - обозначение характерной точки границ объекта
- — — — — граница объекта
- — — — — ось инженерного сооружения
- — земельный участок
- 16:07:090001:1325 - кадастровый номер земельного участка.

Схема расположения границ публичного сервитута
в целях эксплуатации объекта электросетевого хозяйства регионального значения
«ВЛ 35 кВ 152-71 Акташ»

Лист 1, Выноска 8



Масштаб 1 : 500

Используемые условные знаки и обозначения:




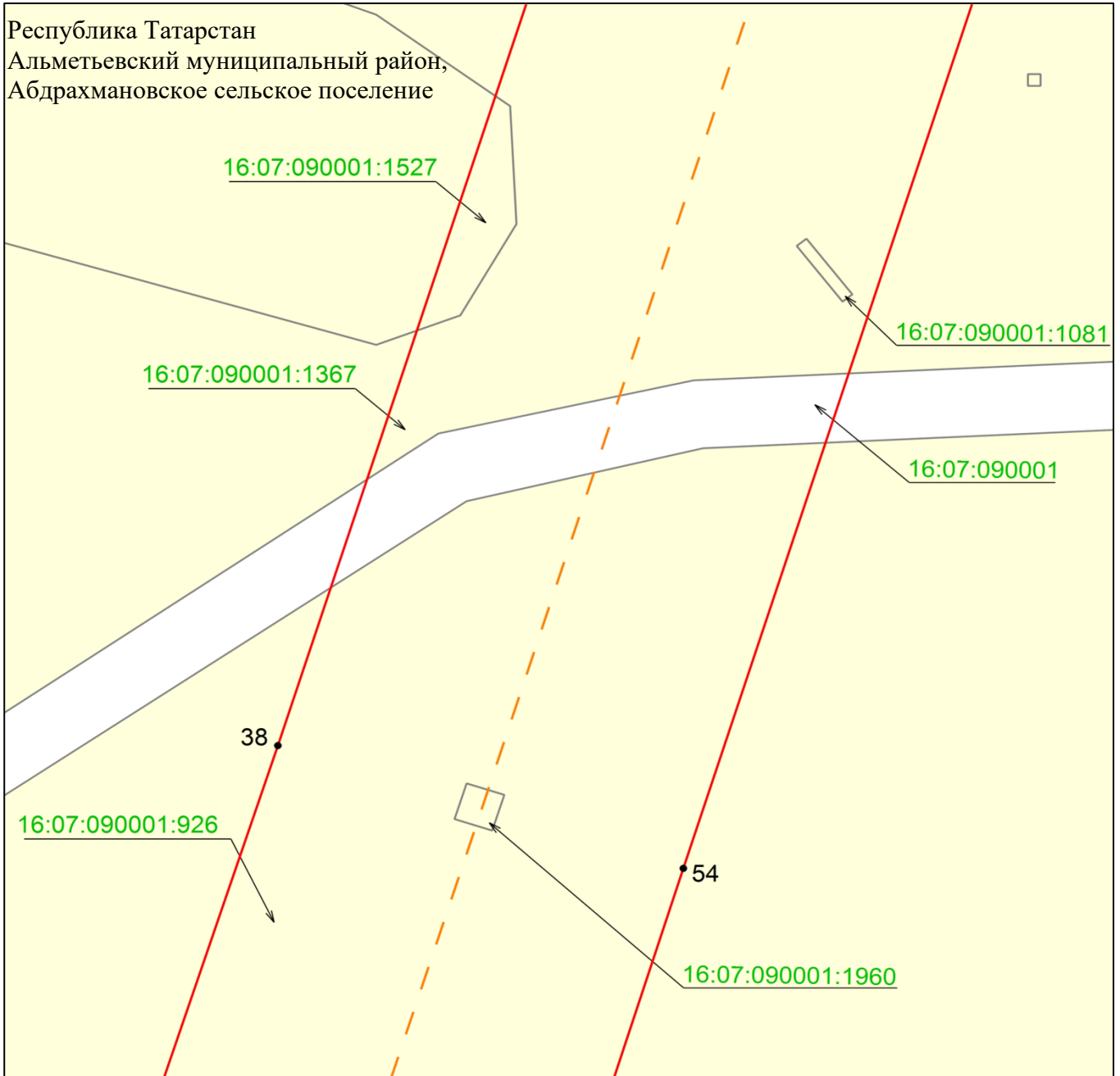
-  - граница объекта
-  - ось инженерного сооружения
-  - земельный участок
- 16:07:090001:1367 - кадастровый номер земельного участка.

Схема расположения границ публичного сервитута
в целях эксплуатации объекта электросетевого хозяйства регионального значения
«ВЛ 35 кВ 152-71 Акташ»

Лист 1, Выноска 9



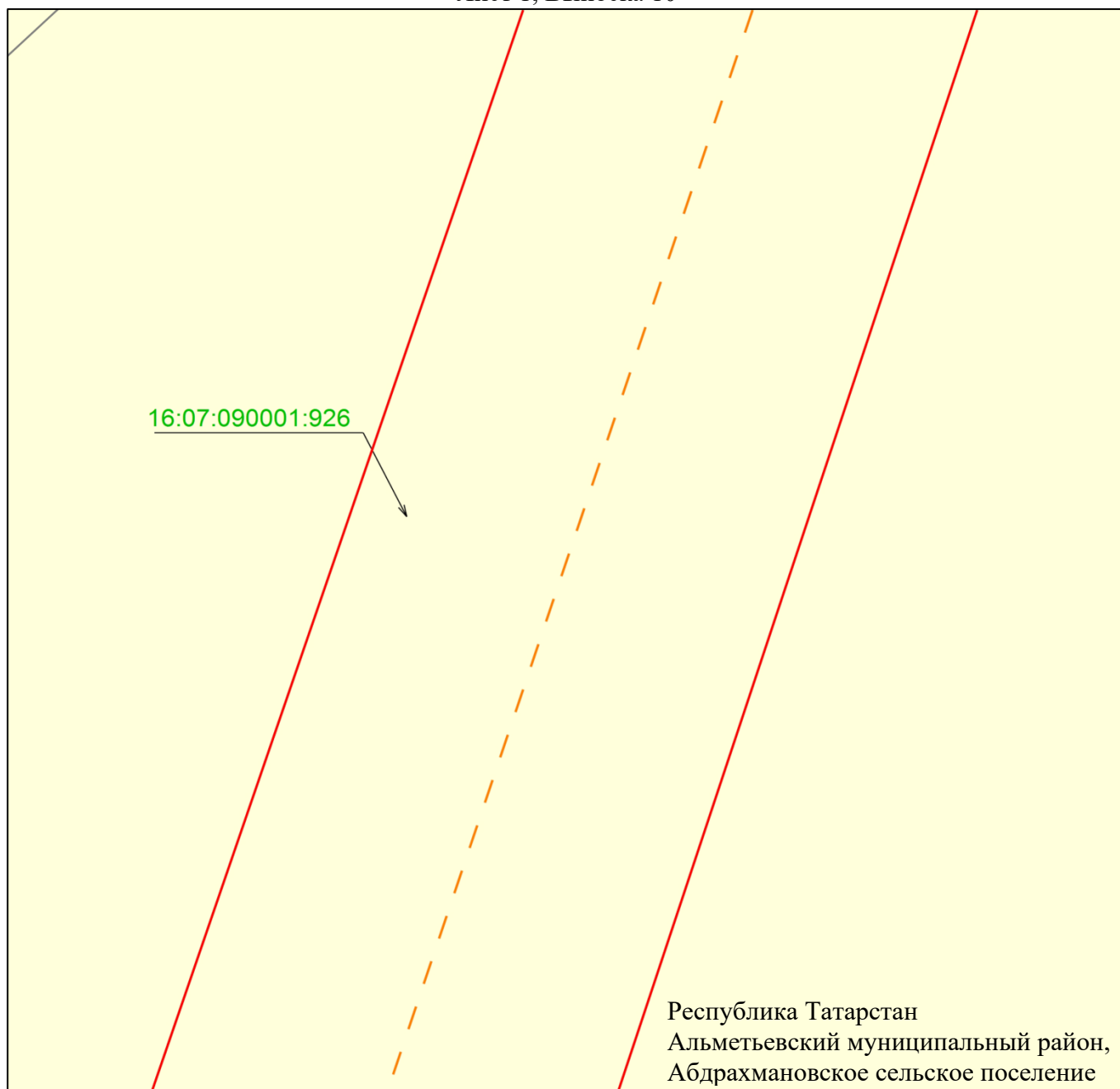
Масштаб 1 : 500

Используемые условные знаки и обозначения:

- 38 - обозначение характерной точки границ объекта
- (красная линия) - граница объекта
- - - (оранжевая линия) - ось инженерного сооружения
- (желтый) - земельный участок
- 16:07:090001:926 - кадастровый номер земельного участка
- 16:07:090001 - кадастровый номер квартала.

Схема расположения границ публичного сервитута
в целях эксплуатации объекта электросетевого хозяйства регионального значения
«ВЛ 35 кВ 152-71 Акташ»

Лист 1, Выноска 10



Масштаб 1 : 500

Используемые условные знаки и обозначения:




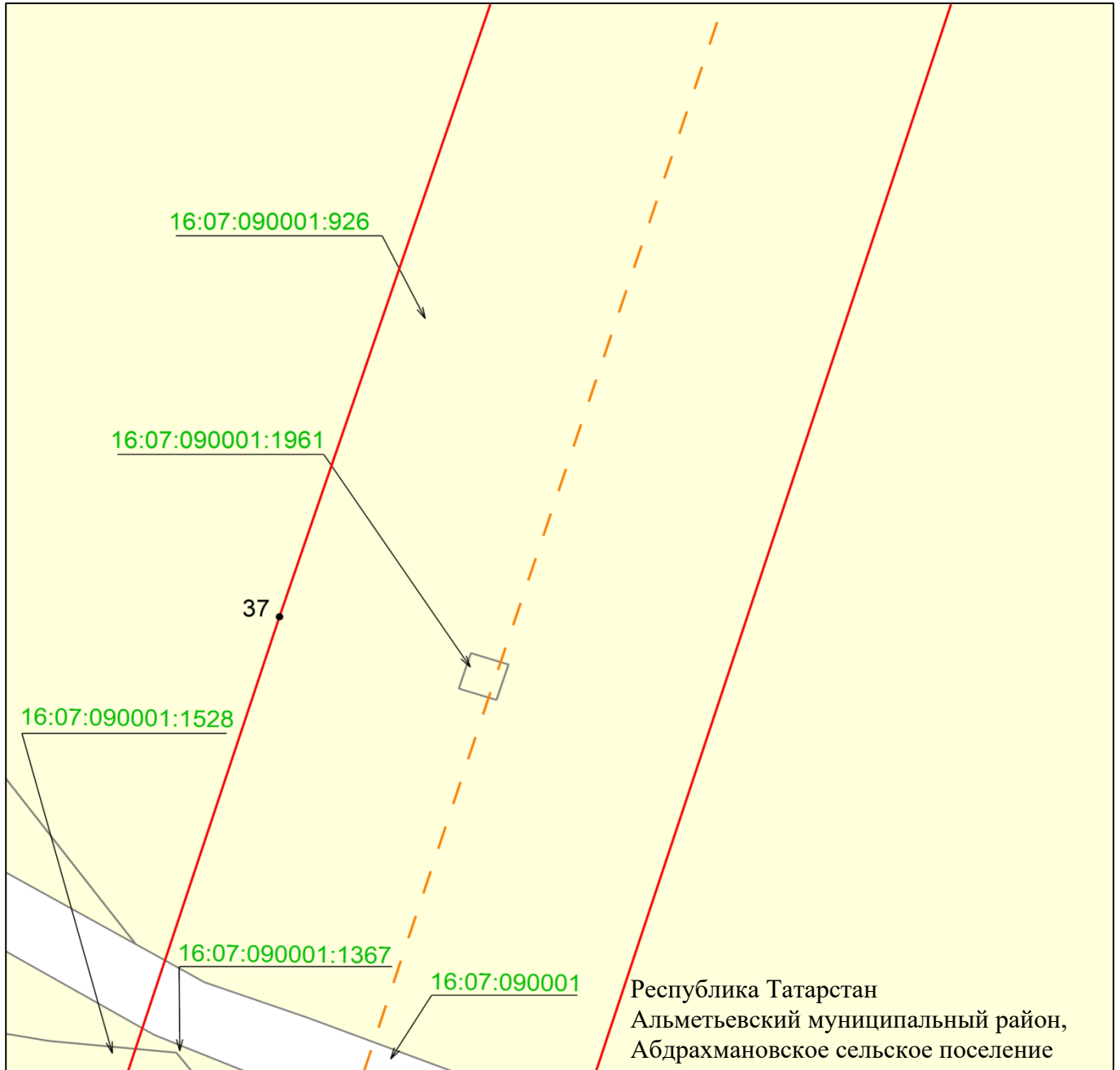
-  - граница объекта
-  - ось инженерного сооружения
-  - земельный участок
- 16:07:090001:926 - кадастровый номер земельного участка.

Схема расположения границ публичного сервитута
в целях эксплуатации объекта электросетевого хозяйства регионального значения
«ВЛ 35 кВ 152-71 Акташ»

Лист 1, Выноска 11



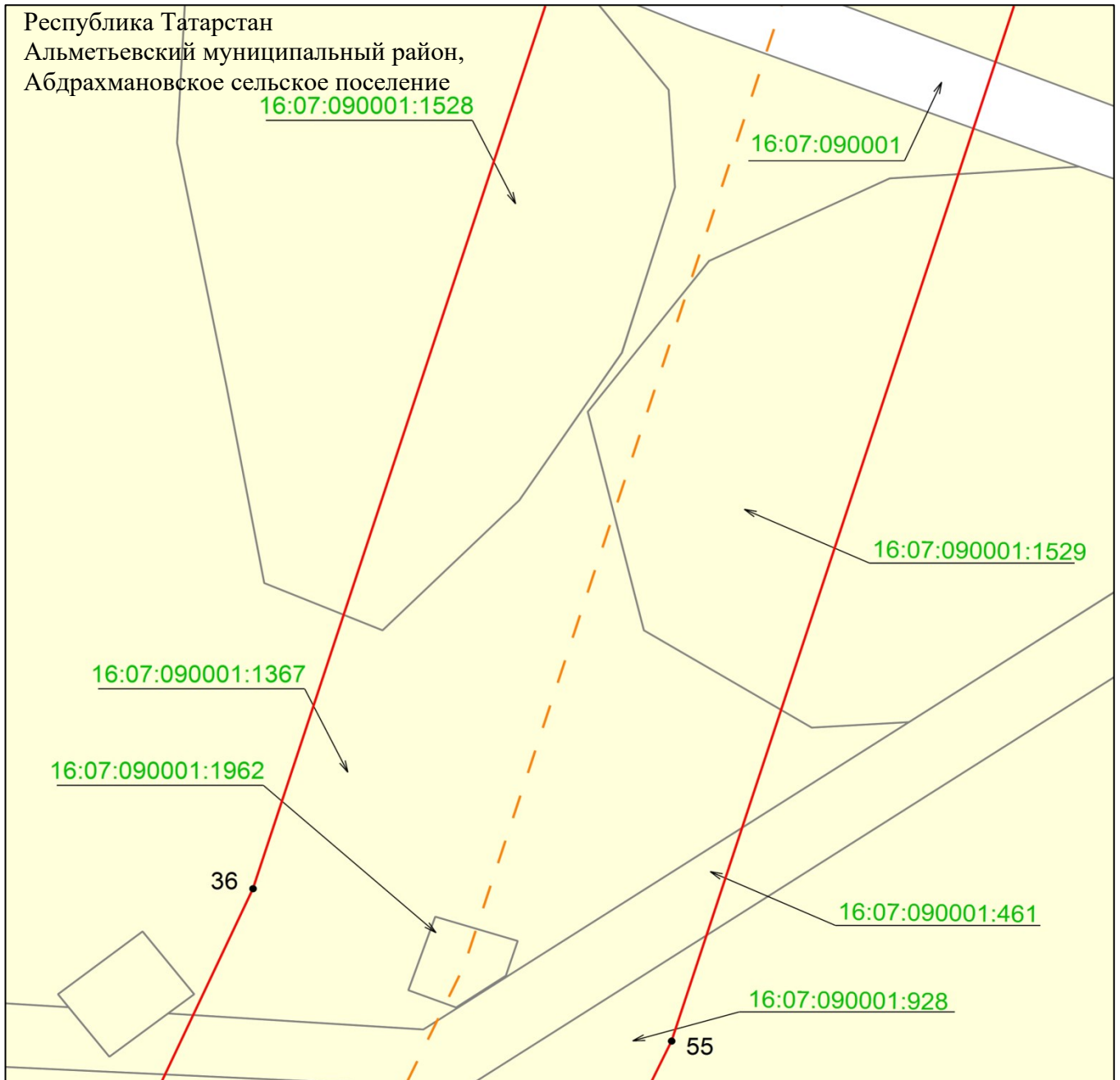
Масштаб 1 : 500

Используемые условные знаки и обозначения:

- 37 - обозначение характерной точки границ объекта
- (красная линия) - граница объекта
- (оранжево-красная пунктирная линия) - ось инженерного сооружения
- (желтый) - земельный участок
- 16:07:090001:1528 - кадастровый номер земельного участка
- 16:07:090001 - кадастровый номер квартала.

Схема расположения границ публичного сервитута
в целях эксплуатации объекта электросетевого хозяйства регионального значения
«ВЛ 35 кВ 152-71 Акташ»

Лист 1, Выноска 12



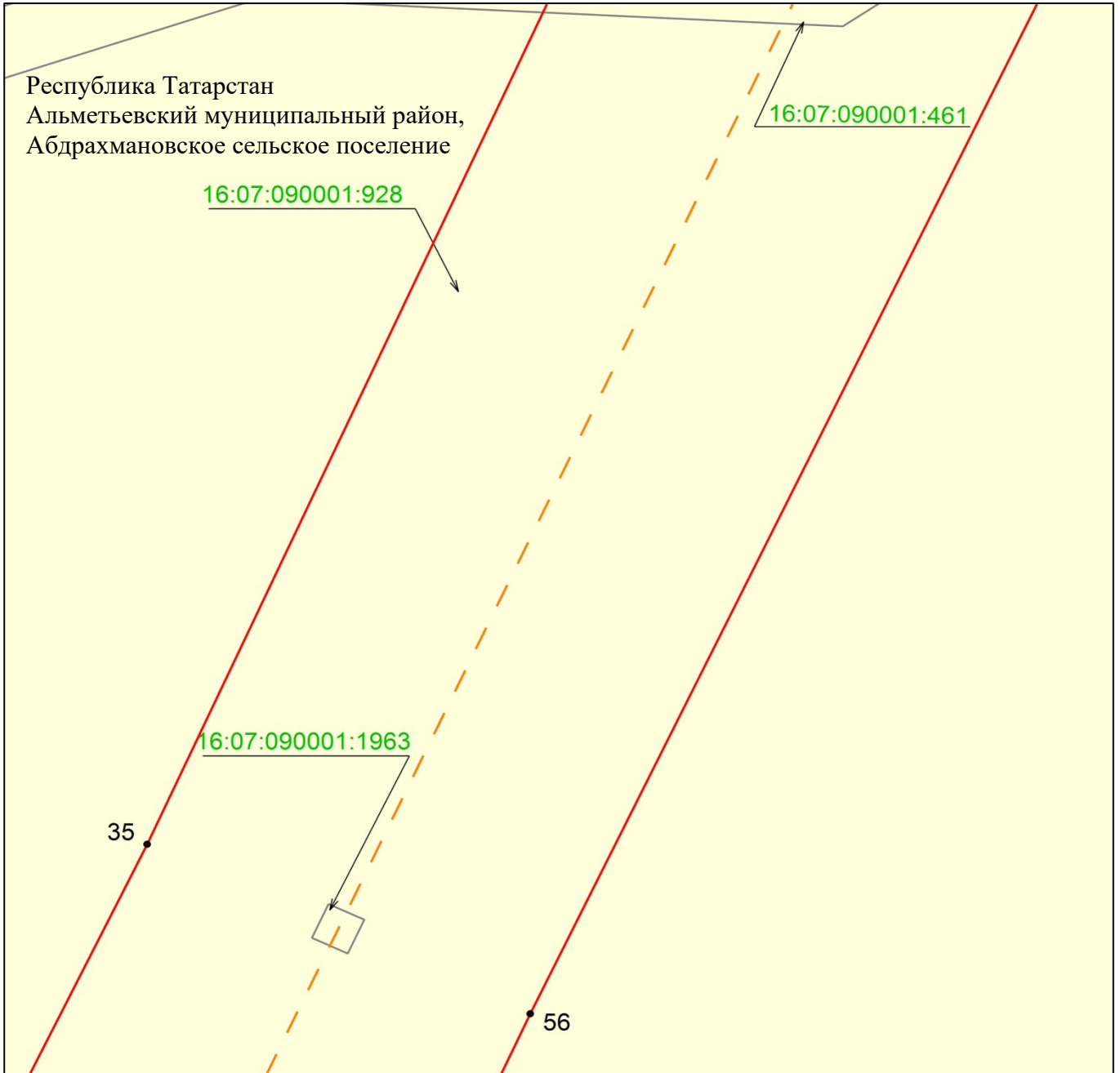
Масштаб 1 : 500

Используемые условные знаки и обозначения:

- 36 - обозначение характерной точки границ объекта
- (красная линия) - граница объекта
- (оранжевая пунктирная линия) - ось инженерного сооружения
- (желтый) - земельный участок
- 16:07:090001:928 - кадастровый номер земельного участка
- 16:07:090001 - кадастровый номер квартала.

Схема расположения границ публичного сервитута
в целях эксплуатации объекта электросетевого хозяйства регионального значения
«ВЛ 35 кВ 152-71 Акташ»

Лист 1, Выноска 13



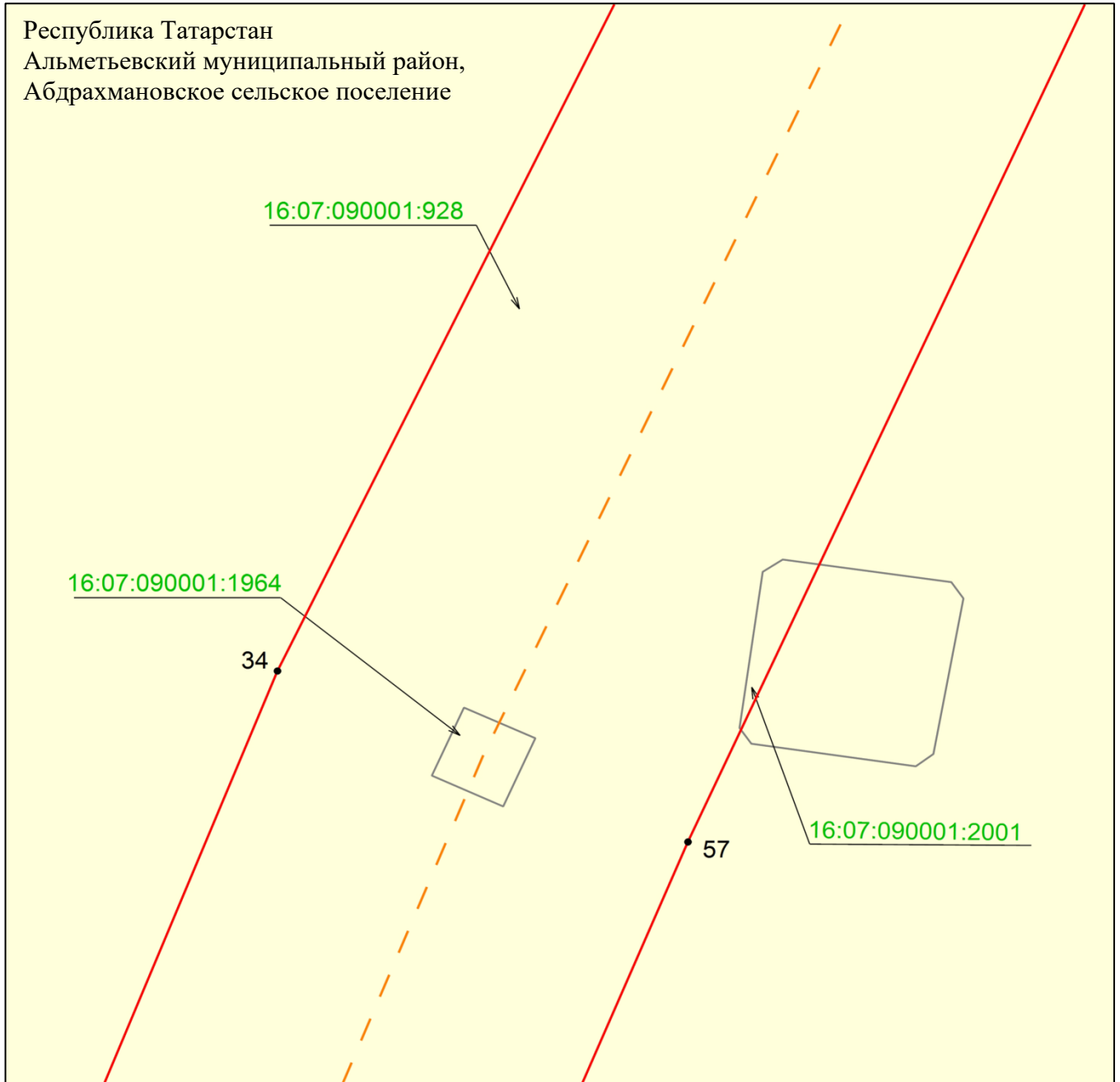
Масштаб 1 : 500

Используемые условные знаки и обозначения:

- 35 - обозначение характерной точки границ объекта
- — — — — - граница объекта
- — — — — - ось инженерного сооружения
- - земельный участок
- 16:07:090001:928 - кадастровый номер земельного участка.

Схема расположения границ публичного сервитута
в целях эксплуатации объекта электросетевого хозяйства регионального значения
«ВЛ 35 кВ 152-71 Акташ»

Лист 1, Выноска 14



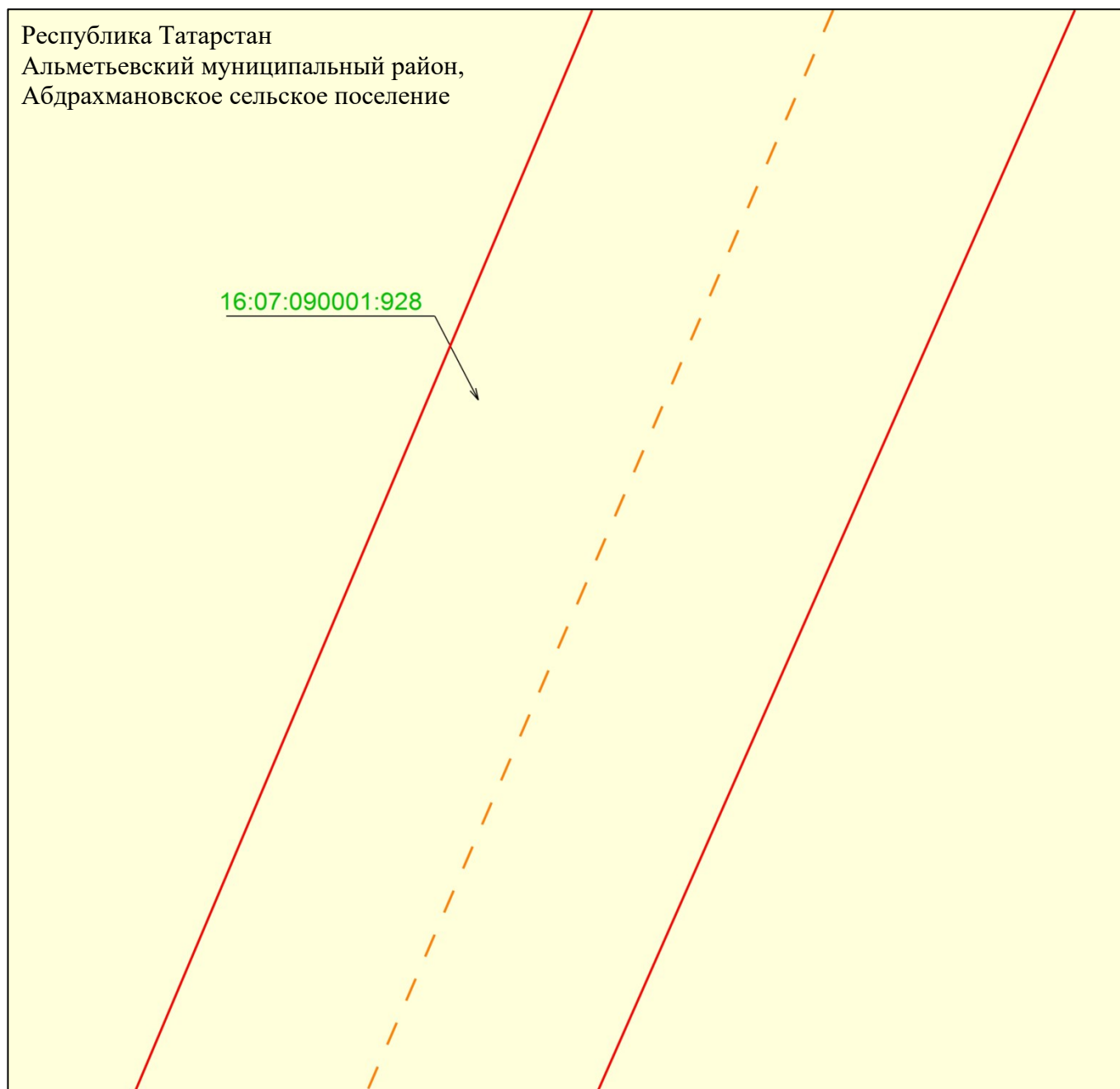
Масштаб 1 : 500

Используемые условные знаки и обозначения:

- 34 - обозначение характерной точки границ объекта
- (красная линия) - граница объекта
- - - (пунктирная линия) - ось инженерного сооружения
- (желтый) - земельный участок
- 16:07:090001:928 - кадастровый номер земельного участка.

Схема расположения границ публичного сервитута
в целях эксплуатации объекта электросетевого хозяйства регионального значения
«ВЛ 35 кВ 152-71 Акташ»

Лист 1, Выноска 15



Масштаб 1 : 500

Используемые условные знаки и обозначения:




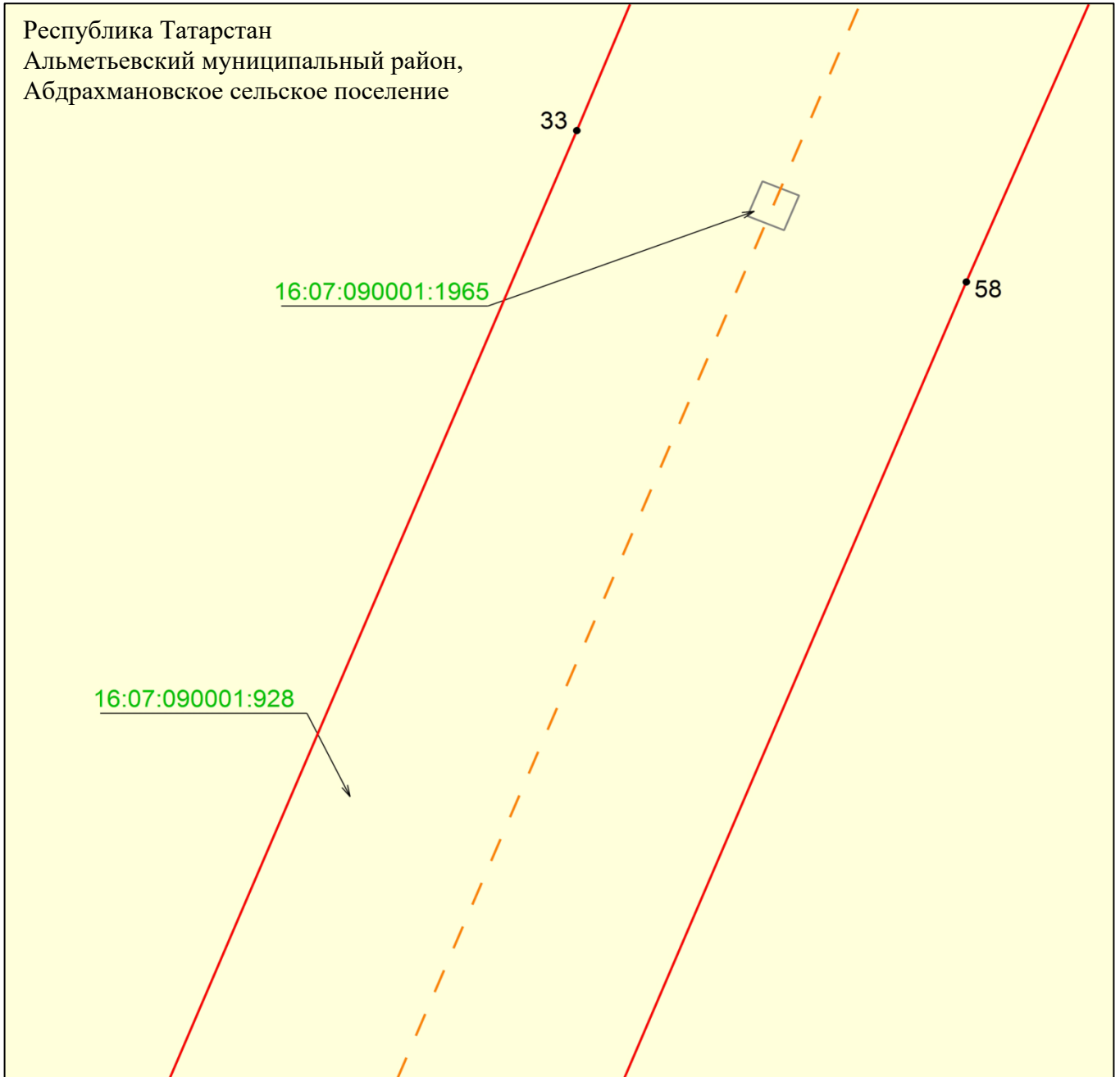
-  - граница объекта
-  - ось инженерного сооружения
-  - земельный участок
- 16:07:090001:928 - кадастровый номер земельного участка.

Схема расположения границ публичного сервитута
в целях эксплуатации объекта электросетевого хозяйства регионального значения
«ВЛ 35 кВ 152-71 Акташ»

Лист 1, Выноска 16




Масштаб 1 : 500

Используемые условные знаки и обозначения:

- 33 - обозначение характерной точки границ объекта
- (красная линия) - граница объекта
- - - (пунктирная линия) - ось инженерного сооружения
- (желтый) - земельный участок
- 16:07:090001:928 - кадастровый номер земельного участка.

Схема расположения границ публичного сервитута
в целях эксплуатации объекта электросетевого хозяйства регионального значения
«ВЛ 35 кВ 152-71 Акташ»

Лист 1, Выноска 17



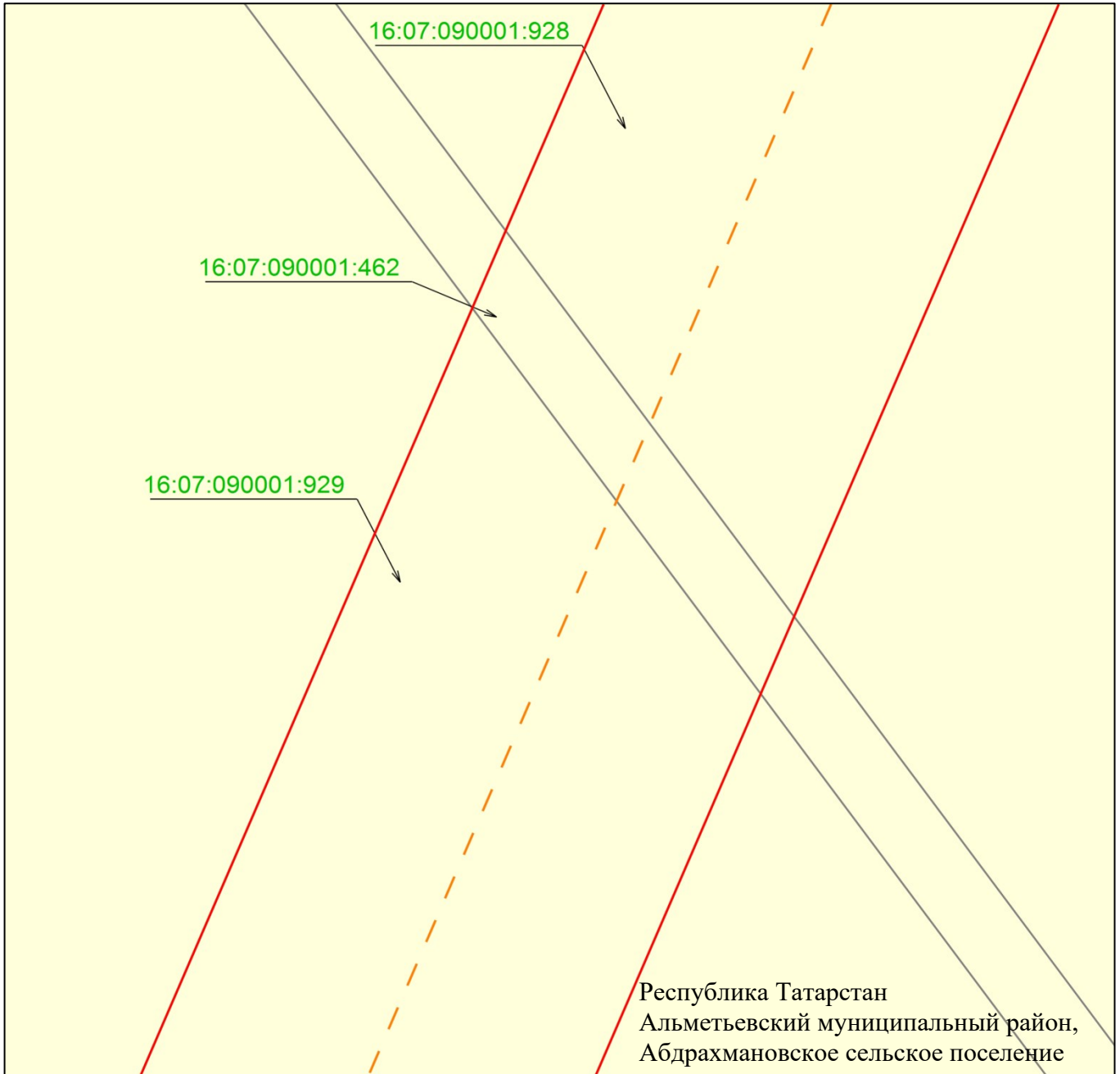
Масштаб 1 : 500

Используемые условные знаки и обозначения:

- 32 - обозначение характерной точки границ объекта
- — — — — - граница объекта
- — — — — - ось инженерного сооружения
- - земельный участок
- 16:07:090001:928 - кадастровый номер земельного участка.

Схема расположения границ публичного сервитута
в целях эксплуатации объекта электросетевого хозяйства регионального значения
«ВЛ 35 кВ 152-71 Акташ»

Лист 1, Выноска 18



Масштаб 1 : 500

Используемые условные знаки и обозначения:




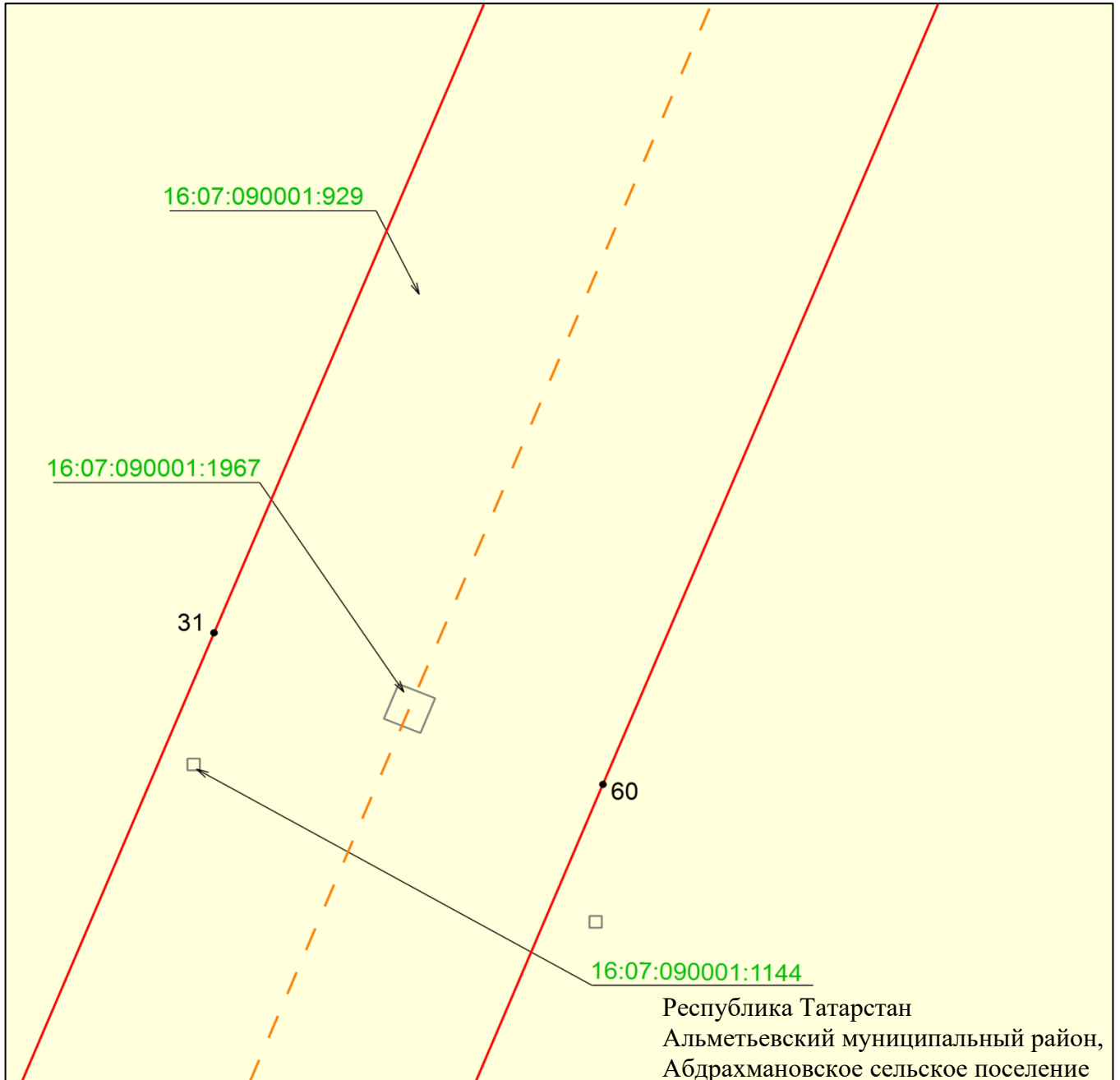
-  - граница объекта
-  - ось инженерного сооружения
-  - земельный участок
- 16:07:090001:929 - кадастровый номер земельного участка.

Схема расположения границ публичного сервитута
в целях эксплуатации объекта электросетевого хозяйства регионального значения
«ВЛ 35 кВ 152-71 Акташ»

Лист 1, Выноска 19




Масштаб 1 : 500

Используемые условные знаки и обозначения:

- 31 - обозначение характерной точки границ объекта
- (красная линия) - граница объекта
- - - (пунктирная линия) - ось инженерного сооружения
- (желтый) - земельный участок
- 16:07:090001:929 - кадастровый номер земельного участка.

Схема расположения границ публичного сервитута
в целях эксплуатации объекта электросетевого хозяйства регионального значения
«ВЛ 35 кВ 152-71 Акташ»

Лист 1, Выноска 20



Масштаб 1 : 500

Используемые условные знаки и обозначения:




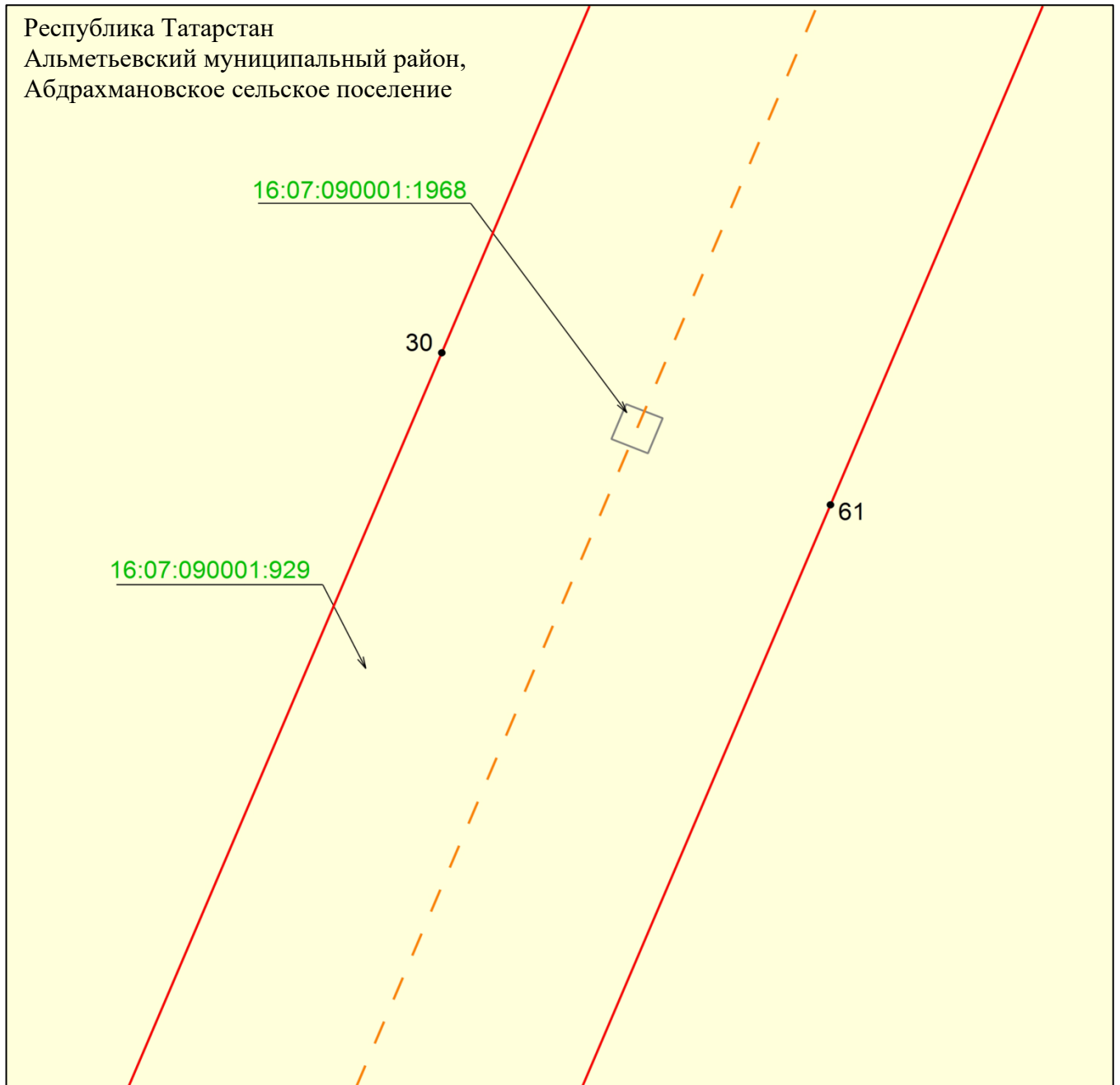
-  - граница объекта
-  - ось инженерного сооружения
-  - земельный участок
- 16:07:090001:929 - кадастровый номер земельного участка.

Схема расположения границ публичного сервитута
в целях эксплуатации объекта электросетевого хозяйства регионального значения
«ВЛ 35 кВ 152-71 Акташ»

Лист 1, Выноска 21




Масштаб 1 : 500

Используемые условные знаки и обозначения:

- 30 - обозначение характерной точки границ объекта
- (красная линия) - граница объекта
- - - (пунктирная линия) - ось инженерного сооружения
- (желтый) - земельный участок
- 16:07:090001:929 - кадастровый номер земельного участка.

Схема расположения границ публичного сервитута
в целях эксплуатации объекта электросетевого хозяйства регионального значения
«ВЛ 35 кВ 152-71 Акташ»

Лист 1, Выноска 22




Масштаб 1 : 500

Используемые условные знаки и обозначения:

- 29 - обозначение характерной точки границ объекта
- (красная линия) - граница объекта
- (оранжево-красная пунктирная линия) - ось инженерного сооружения
- (желтый фон) - земельный участок
- 16:07:090001:929 - кадастровый номер земельного участка.

Схема расположения границ публичного сервитута
в целях эксплуатации объекта электросетевого хозяйства регионального значения
«ВЛ 35 кВ 152-71 Акташ»

Лист 1, Выноска 23



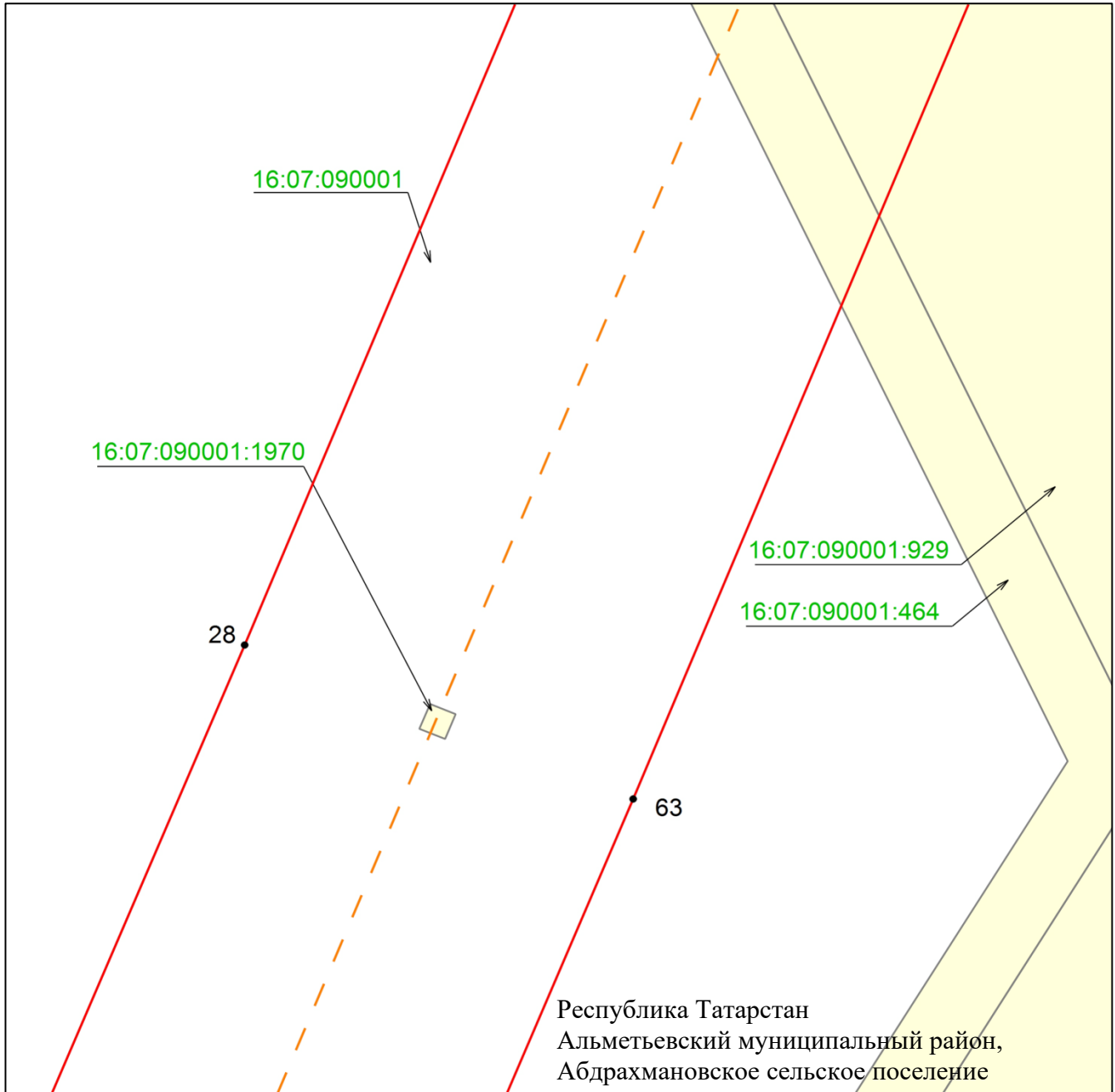
Масштаб 1 : 500

Используемые условные знаки и обозначения:

- 62 - обозначение характерной точки границ объекта
- (red) - граница объекта
- - - (orange) - ось инженерного сооружения
- (yellow) - земельный участок
- 16:07:090001:929 - кадастровый номер земельного участка
- 16:07:090001 - кадастровый номер квартала.

Схема расположения границ публичного сервитута
в целях эксплуатации объекта электросетевого хозяйства регионального значения
«ВЛ 35 кВ 152-71 Акташ»

Лист 1, Выноска 24



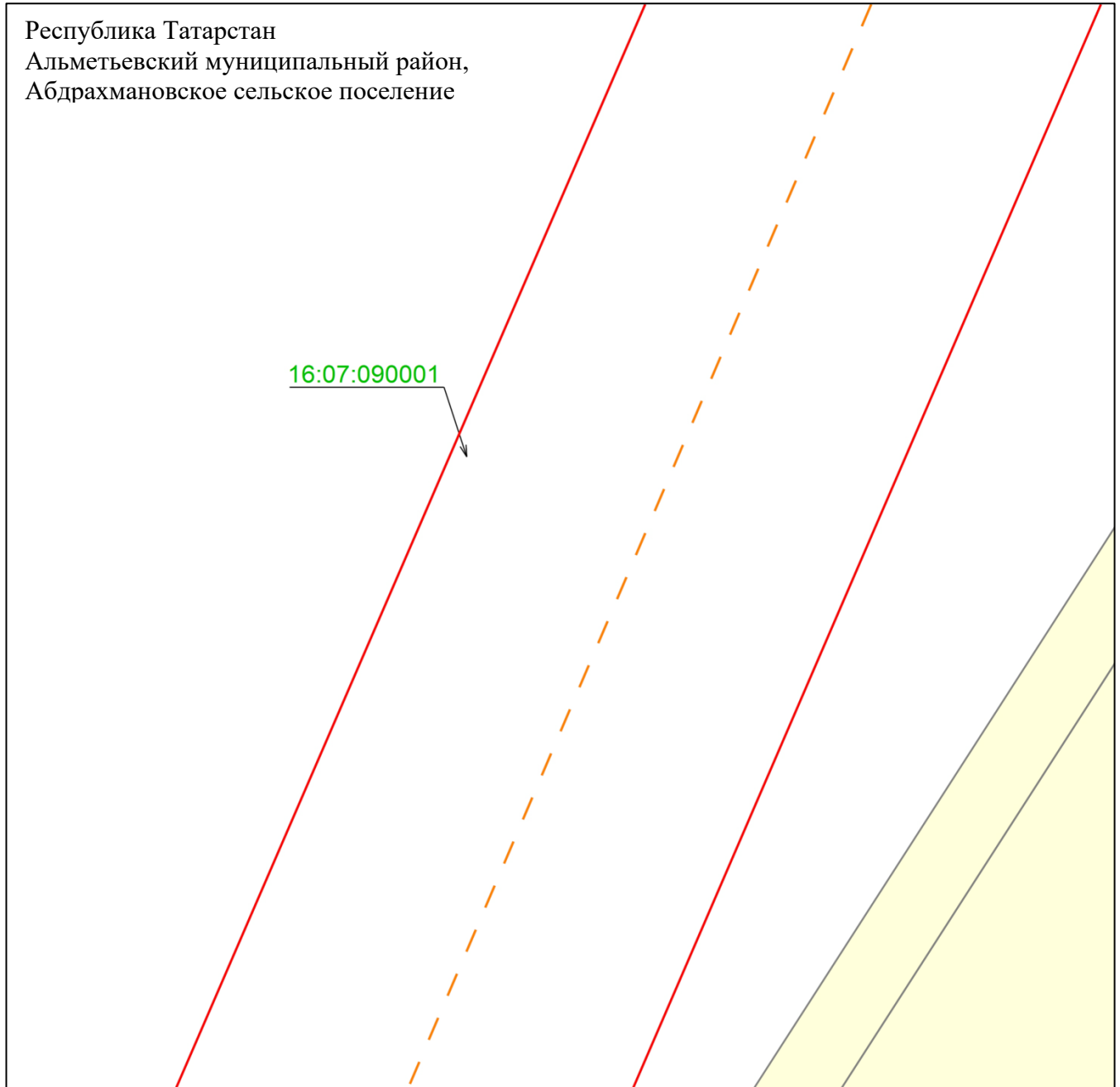
Масштаб 1 : 500

Используемые условные знаки и обозначения:

- 28 - обозначение характерной точки границ объекта
- (красная линия) - граница объекта
- (оранжево-красная пунктирная линия) - ось инженерного сооружения
- (желтый залив) - земельный участок
- 16:07:090001:1970 - кадастровый номер земельного участка
- 16:07:090001 - кадастровый номер квартала.

Схема расположения границ публичного сервитута
в целях эксплуатации объекта электросетевого хозяйства регионального значения
«ВЛ 35 кВ 152-71 Акташ»

Лист 1, Выноска 25



Масштаб 1 : 500

Используемые условные знаки и обозначения:




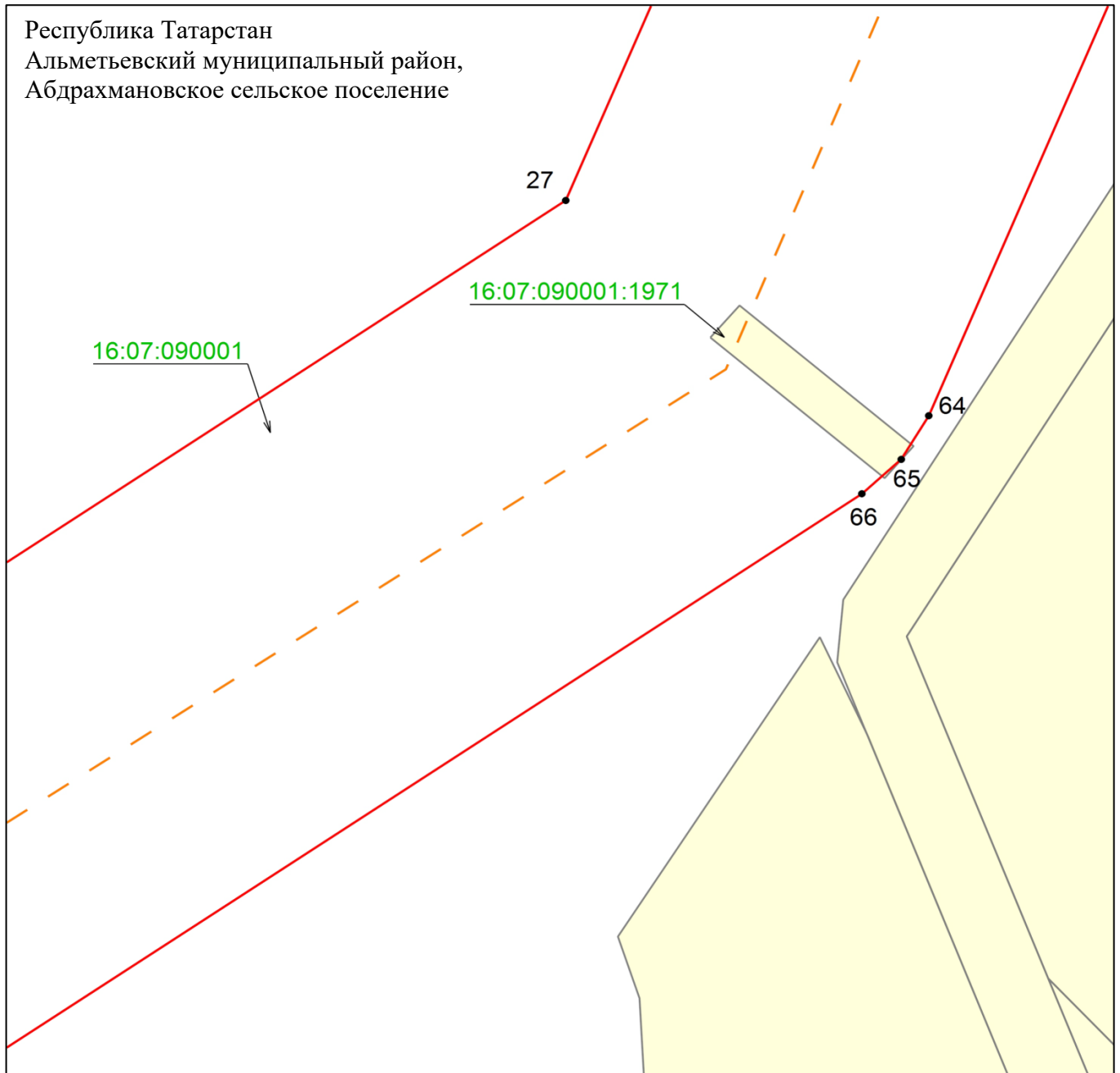
-  - граница объекта
-  - ось инженерного сооружения
-  - земельный участок
- 16:07:090001 - кадастровый номер квартала.

Схема расположения границ публичного сервитута
в целях эксплуатации объекта электросетевого хозяйства регионального значения
«ВЛ 35 кВ 152-71 Акташ»

Лист 1, Выноска 26




Масштаб 1 : 500

Используемые условные знаки и обозначения:

- 27 - обозначение характерной точки границ объекта
- (красная линия) - граница объекта
- (оранжевые пунктирные линии) - ось инженерного сооружения
- (желтый залив) - земельный участок
- 16:07:090001:1971 - кадастровый номер земельного участка
- 16:07:090001 - кадастровый номер квартала.

Схема расположения границ публичного сервитута
в целях эксплуатации объекта электросетевого хозяйства регионального значения
«ВЛ 35 кВ 152-71 Акташ»

Лист 1, Выноска 27



Масштаб 1 : 500

Используемые условные знаки и обозначения:





-  - граница объекта
-  - ось инженерного сооружения
-  - земельный участок
- 16:07:090001:1972 - кадастровый номер земельного участка
- 16:07:090001 - кадастровый номер квартала.

Схема расположения границ публичного сервитута
в целях эксплуатации объекта электросетевого хозяйства регионального значения
«ВЛ 35 кВ 152-71 Акташ»

Лист 1, Выноска 28



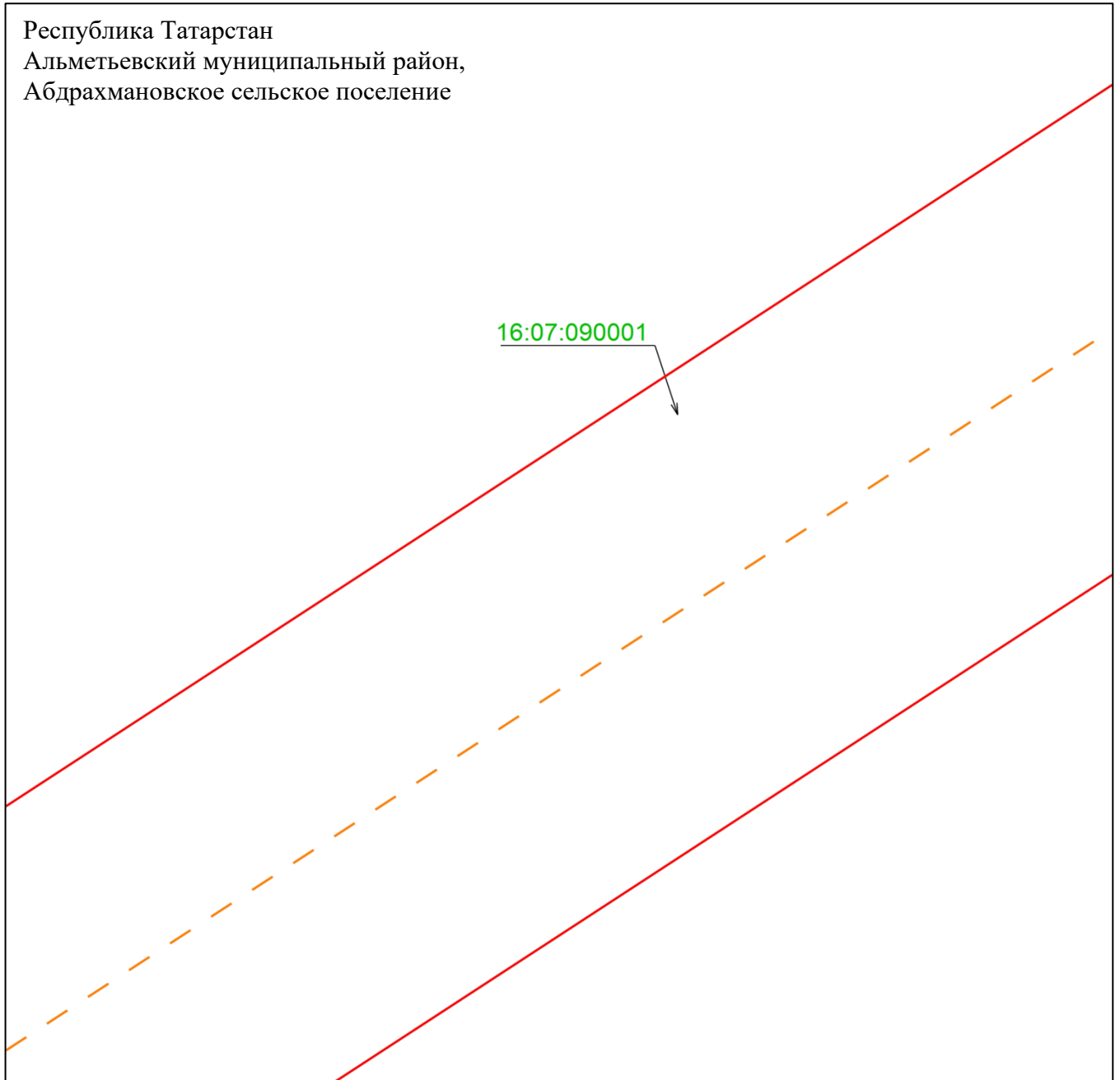
Масштаб 1 : 500

Используемые условные знаки и обозначения:

- 26 - обозначение характерной точки границ объекта
- — — — — граница объекта
- - - - - ось инженерного сооружения
- земельный участок
- 16:07:090001:1972 - кадастровый номер земельного участка
- 16:07:090001 - кадастровый номер квартала.

Схема расположения границ публичного сервитута
в целях эксплуатации объекта электросетевого хозяйства регионального значения
«ВЛ 35 кВ 152-71 Акташ»

Лист 1, Выноска 29



Масштаб 1 : 500

Используемые условные знаки и обозначения:



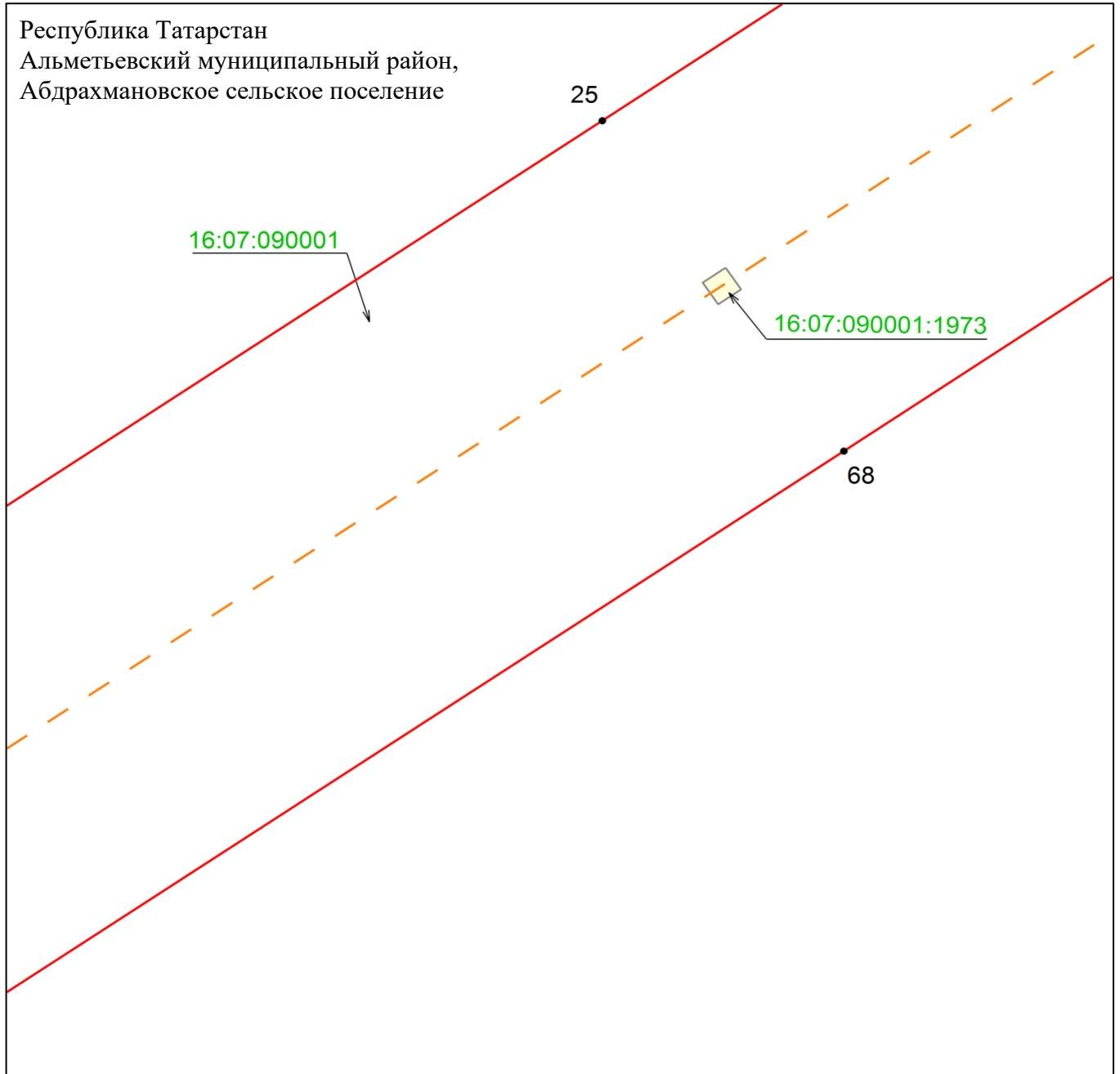
-  - граница объекта
-  - ось инженерного сооружения
- 16:07:090001 - кадастровый номер квартала.

Схема расположения границ публичного сервитута
в целях эксплуатации объекта электросетевого хозяйства регионального значения
«ВЛ 35 кВ 152-71 Акташ»

Лист 1, Выноска 30



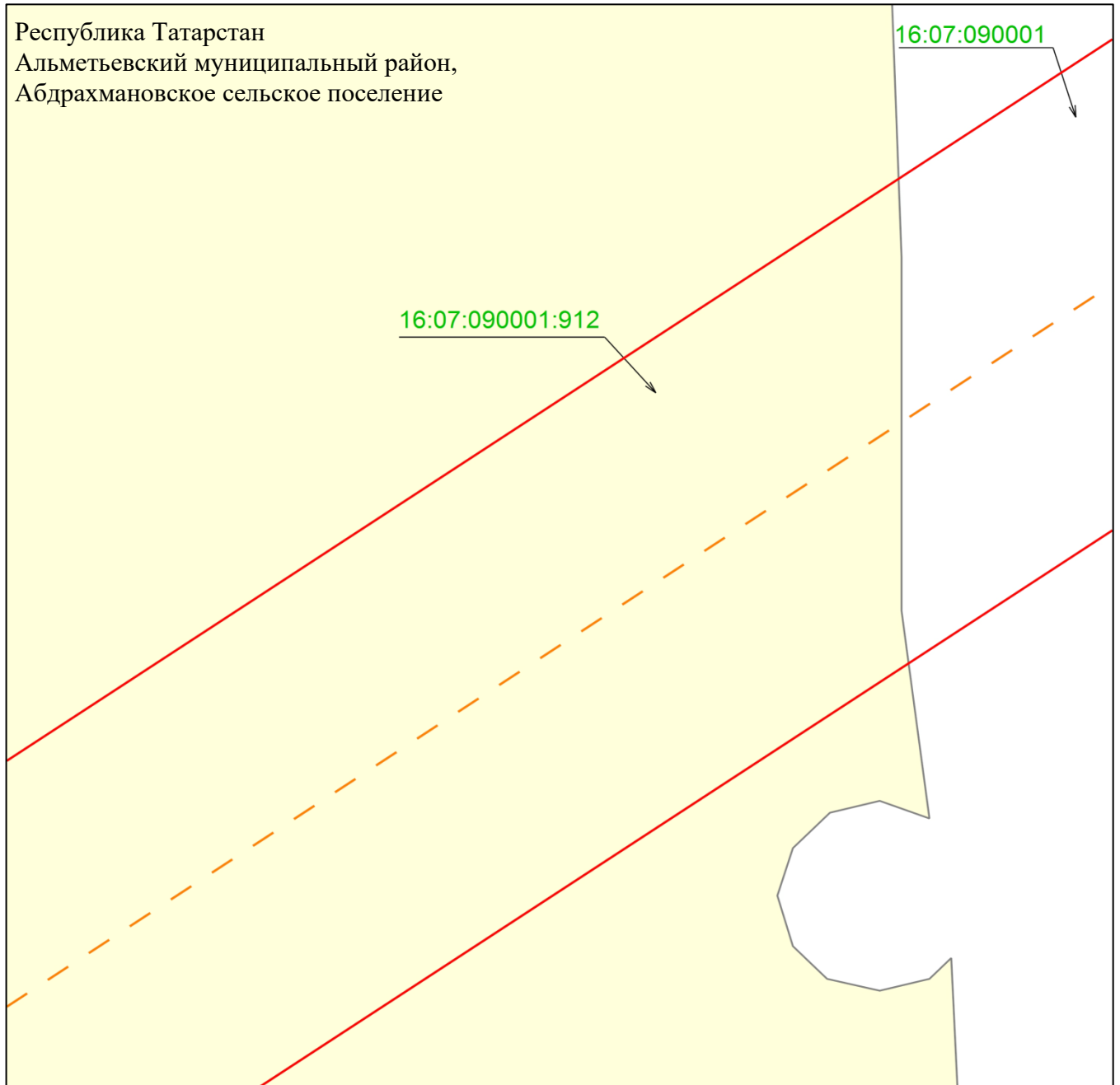
Масштаб 1 : 500

Используемые условные знаки и обозначения:

- 25 - обозначение характерной точки границ объекта
- — — — — граница объекта
- - - - - ось инженерного сооружения
- - земельный участок
- 16:07:090001:1973 - кадастровый номер земельного участка
- 16:07:090001 - кадастровый номер квартала.

Схема расположения границ публичного сервитута
в целях эксплуатации объекта электросетевого хозяйства регионального значения
«ВЛ 35 кВ 152-71 Акташ»

Лист 1, Выноска 31



Масштаб 1 : 500

Используемые условные знаки и обозначения:





-  - граница объекта
-  - ось инженерного сооружения
-  - земельный участок
- 16:07:090001:912 - кадастровый номер земельного участка
- 16:07:090001 - кадастровый номер квартала.

Схема расположения границ публичного сервитута
в целях эксплуатации объекта электросетевого хозяйства регионального значения
«ВЛ 35 кВ 152-71 Акташ»

Лист 1, Выноска 32



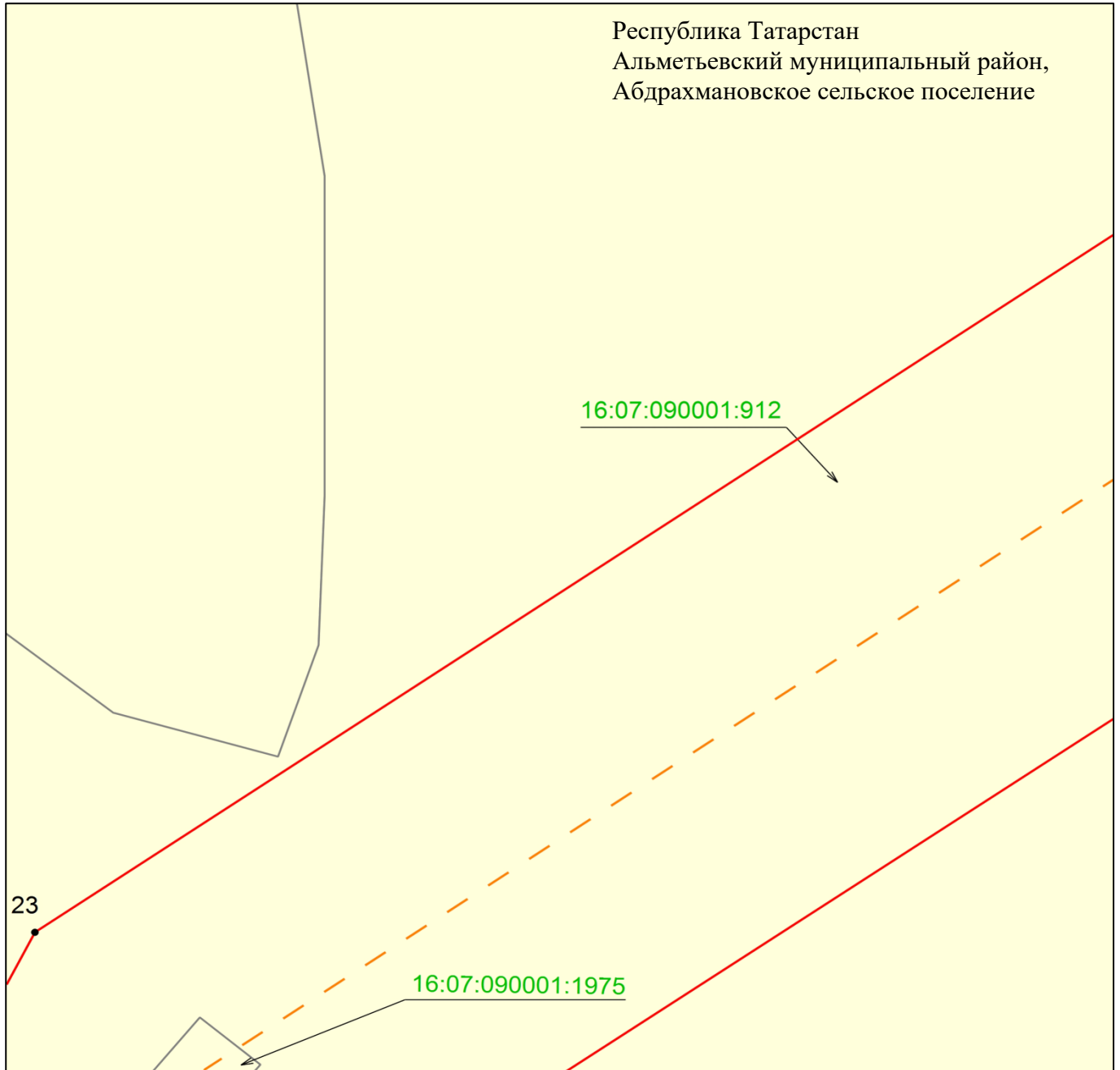
Масштаб 1 : 500

Используемые условные знаки и обозначения:

- 24 - обозначение характерной точки границ объекта
- (красная линия) - граница объекта
- - - (пунктирная линия) - ось инженерного сооружения
- (желтый) - земельный участок
- 16:07:090001:912 - кадастровый номер земельного участка.

Схема расположения границ публичного сервитута
в целях эксплуатации объекта электросетевого хозяйства регионального значения
«ВЛ 35 кВ 152-71 Акташ»

Лист 1, Выноска 33



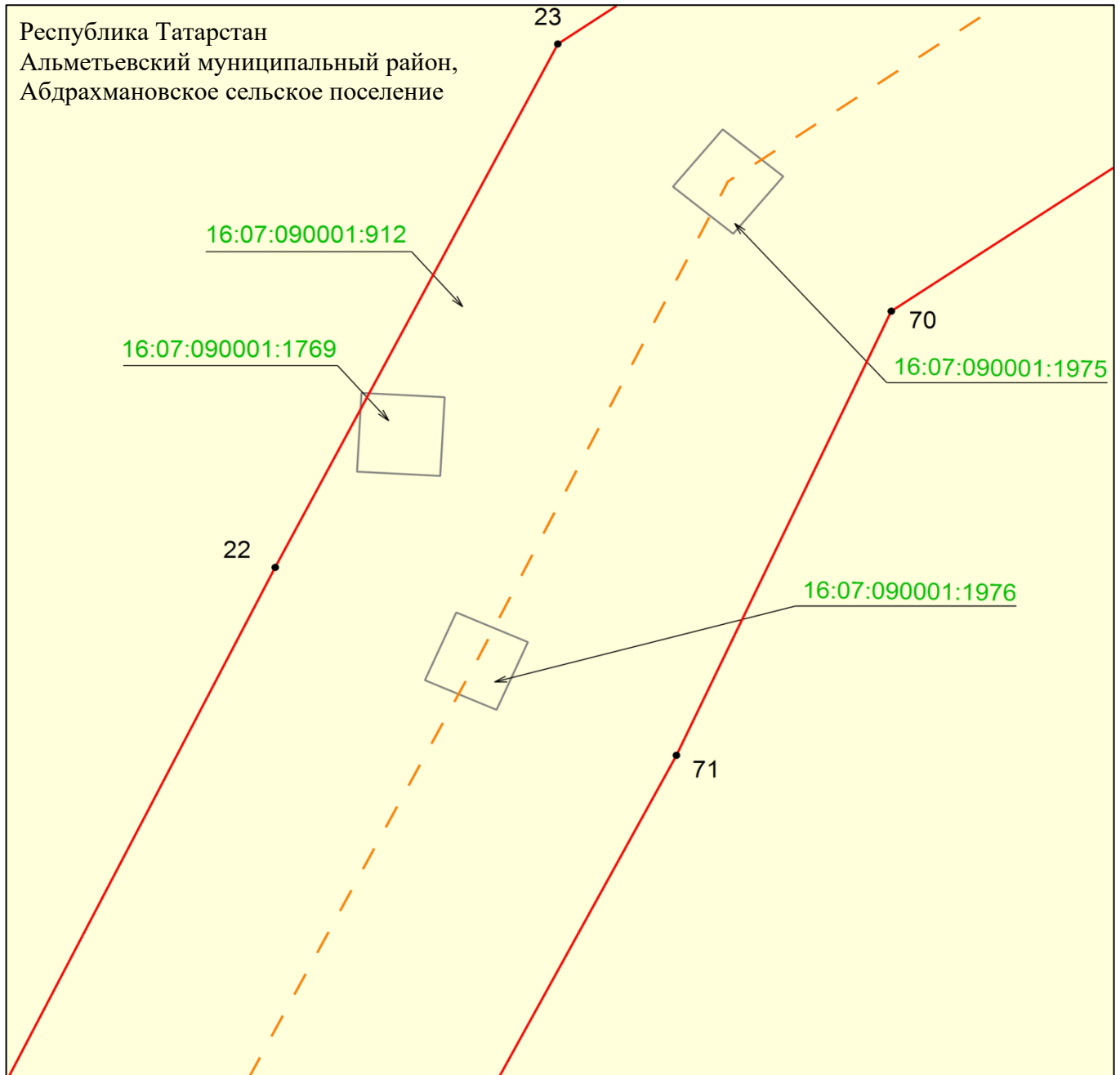
Масштаб 1 : 500

Используемые условные знаки и обозначения:

- 23 - обозначение характерной точки границ объекта
- (красная линия) - граница объекта
- (оранжево-красная пунктирная линия) - ось инженерного сооружения
- (желтый фон) - земельный участок
- 16:07:090001:912 - кадастровый номер земельного участка.

Схема расположения границ публичного сервитута
в целях эксплуатации объекта электросетевого хозяйства регионального значения
«ВЛ 35 кВ 152-71 Акташ»

Лист 1, Выноска 34



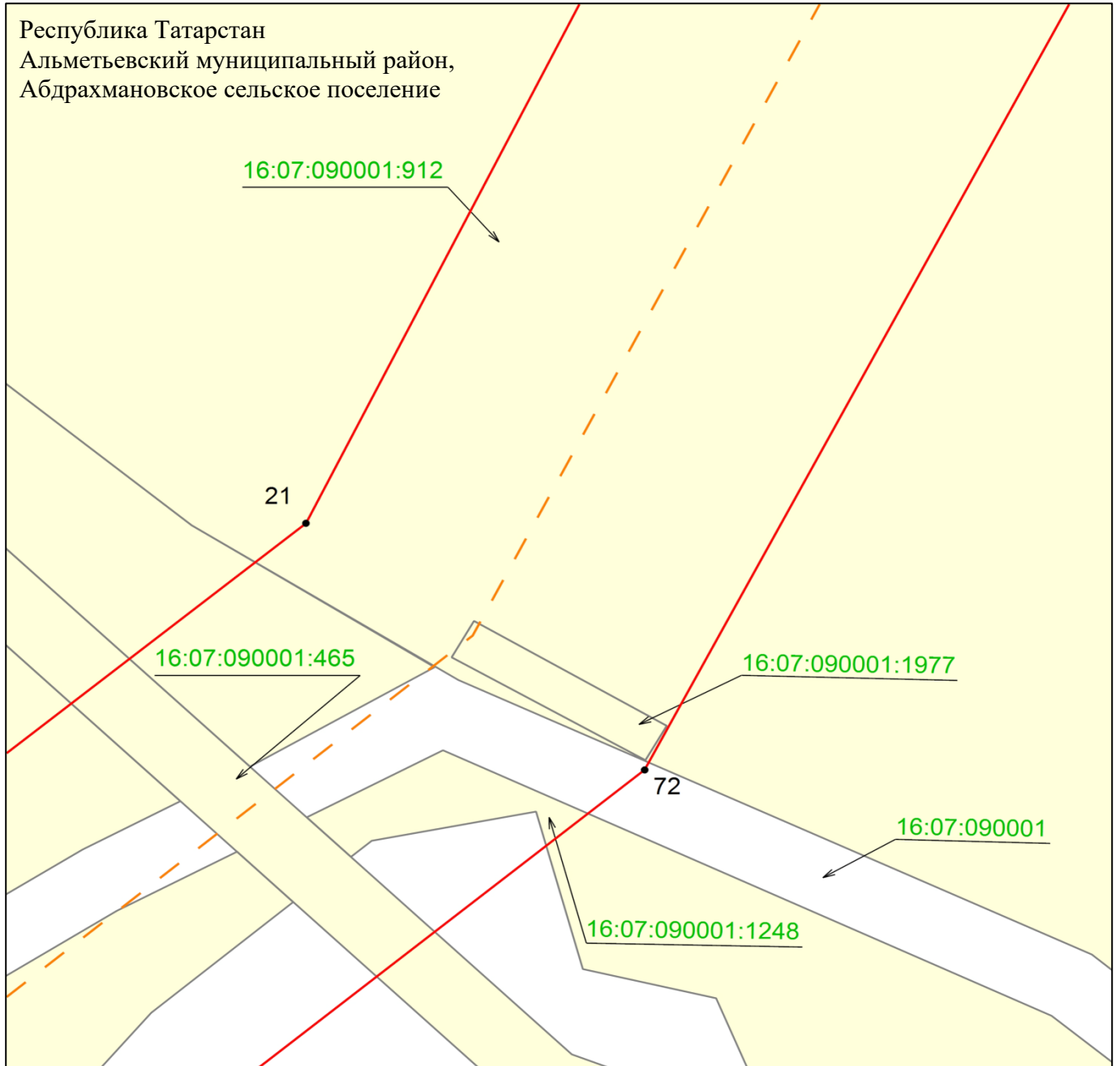
Масштаб 1 : 500

Используемые условные знаки и обозначения:

- 22 - обозначение характерной точки границ объекта
- (красная линия) - граница объекта
- (оранжево-красная пунктирная линия) - ось инженерного сооружения
- (желтый) - земельный участок
- 16:07:090001:912 - кадастровый номер земельного участка.

Схема расположения границ публичного сервитута
в целях эксплуатации объекта электросетевого хозяйства регионального значения
«ВЛ 35 кВ 152-71 Акташ»

Лист 1, Выноска 35



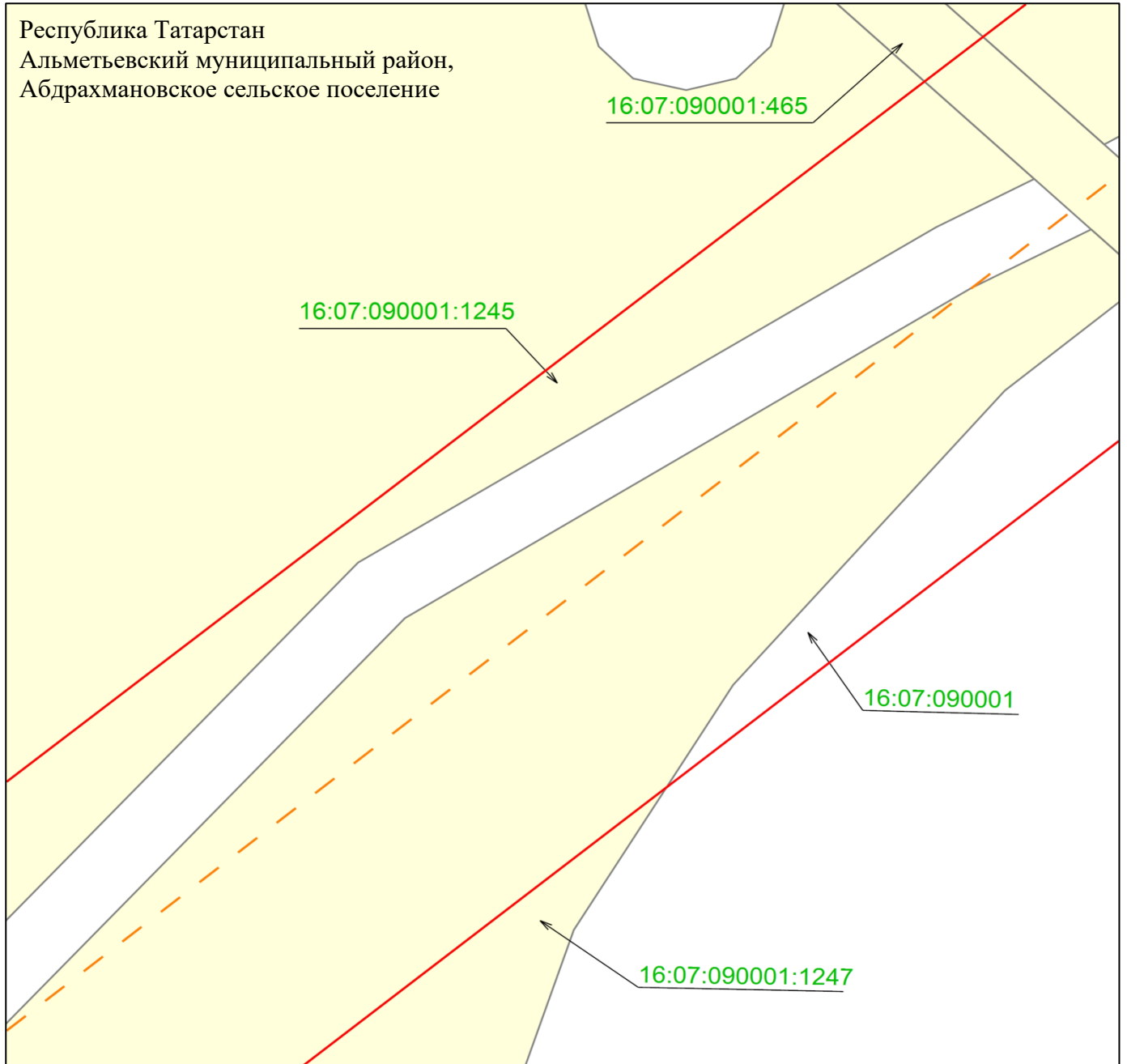
Масштаб 1 : 500

Используемые условные знаки и обозначения:

- 21 - обозначение характерной точки границ объекта
- (red line) - граница объекта
- (dashed orange line) - ось инженерного сооружения
- (yellow) - земельный участок
- 16:07:090001:1248 - кадастровый номер земельного участка
- 16:07:090001 - кадастровый номер квартала.

Схема расположения границ публичного сервитута
в целях эксплуатации объекта электросетевого хозяйства регионального значения
«ВЛ 35 кВ 152-71 Акташ»

Лист 1, Выноска 36



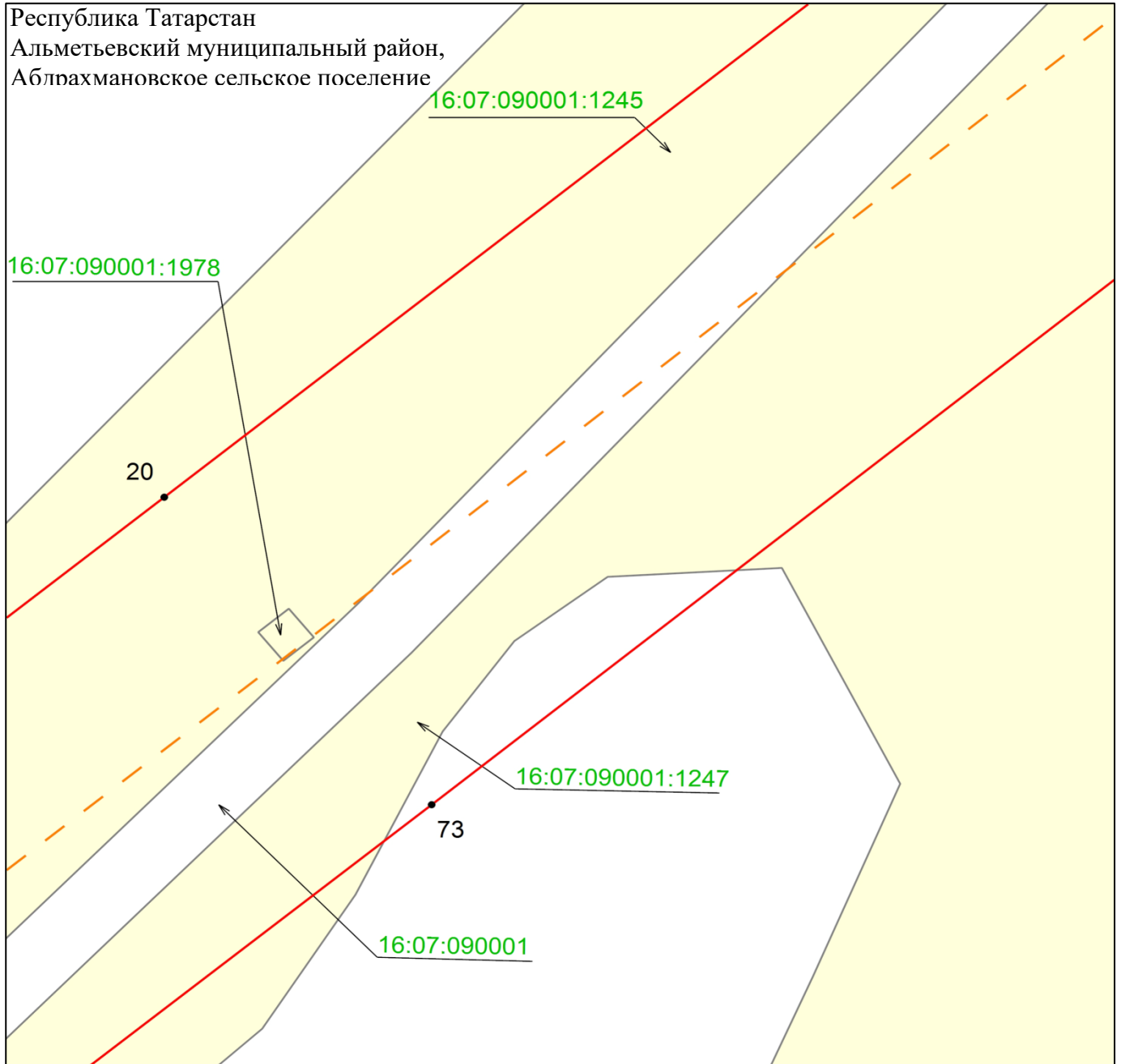
Масштаб 1 : 500

Используемые условные знаки и обозначения:

- - граница объекта
- - - - ось инженерного сооружения
- земельный участок
- 16:07:090001:1247 - кадастровый номер земельного участка
- 16:07:090001 - кадастровый номер квартала.

Схема расположения границ публичного сервитута
в целях эксплуатации объекта электросетевого хозяйства регионального значения
«ВЛ 35 кВ 152-71 Акташ»

Лист 1, Выноска 37



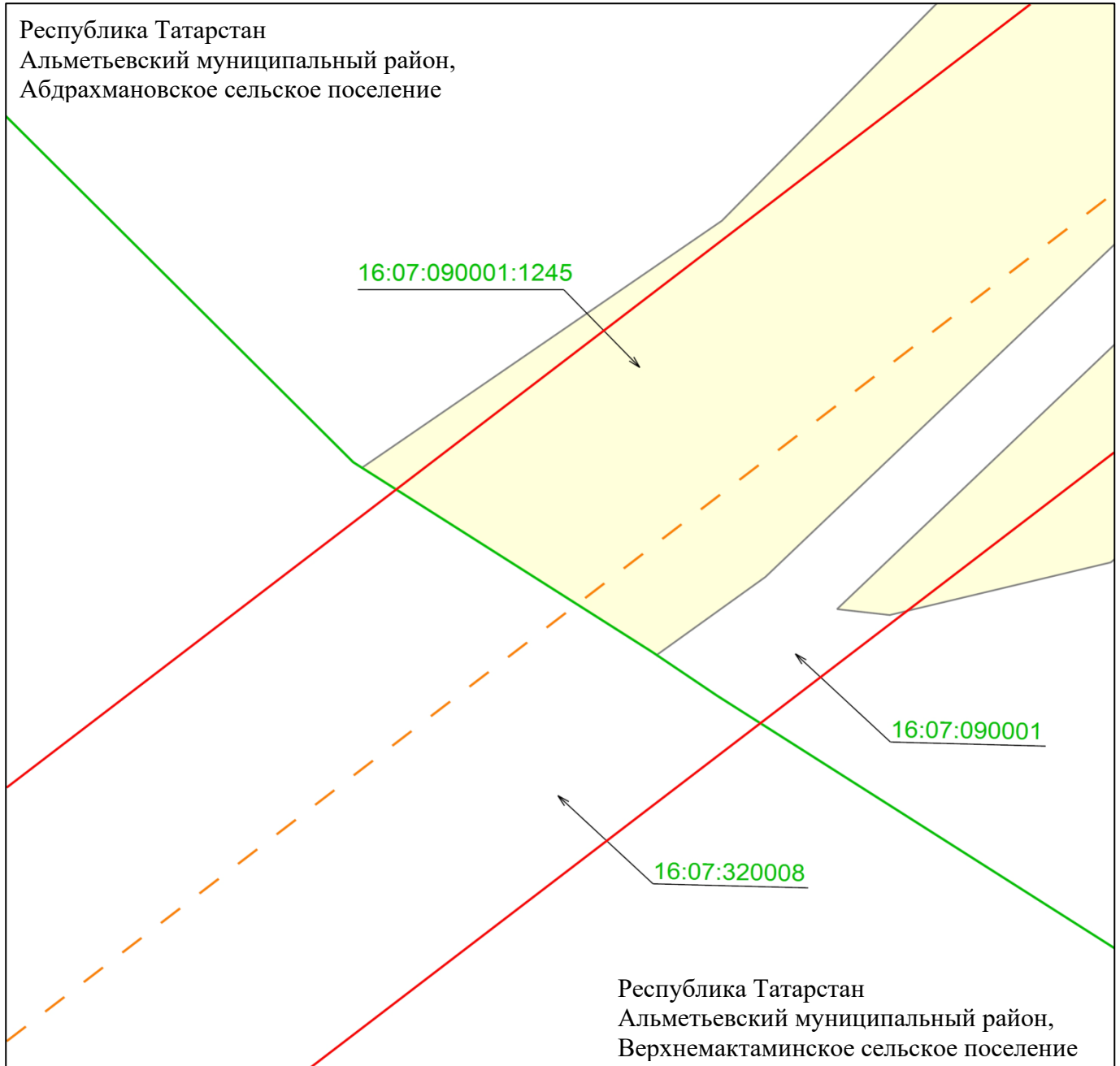
Масштаб 1 : 500

Используемые условные знаки и обозначения:

- 20 - обозначение характерной точки границ объекта
- (red) - граница объекта
- - - (orange) - ось инженерного сооружения
- (yellow) - земельный участок
- 16:07:090001:1247 - кадастровый номер земельного участка
- 16:07:090001 - кадастровый номер квартала.

Схема расположения границ публичного сервитута
в целях эксплуатации объекта электросетевого хозяйства регионального значения
«ВЛ 35 кВ 152-71 Акташ»

Лист 1, Выноска 38



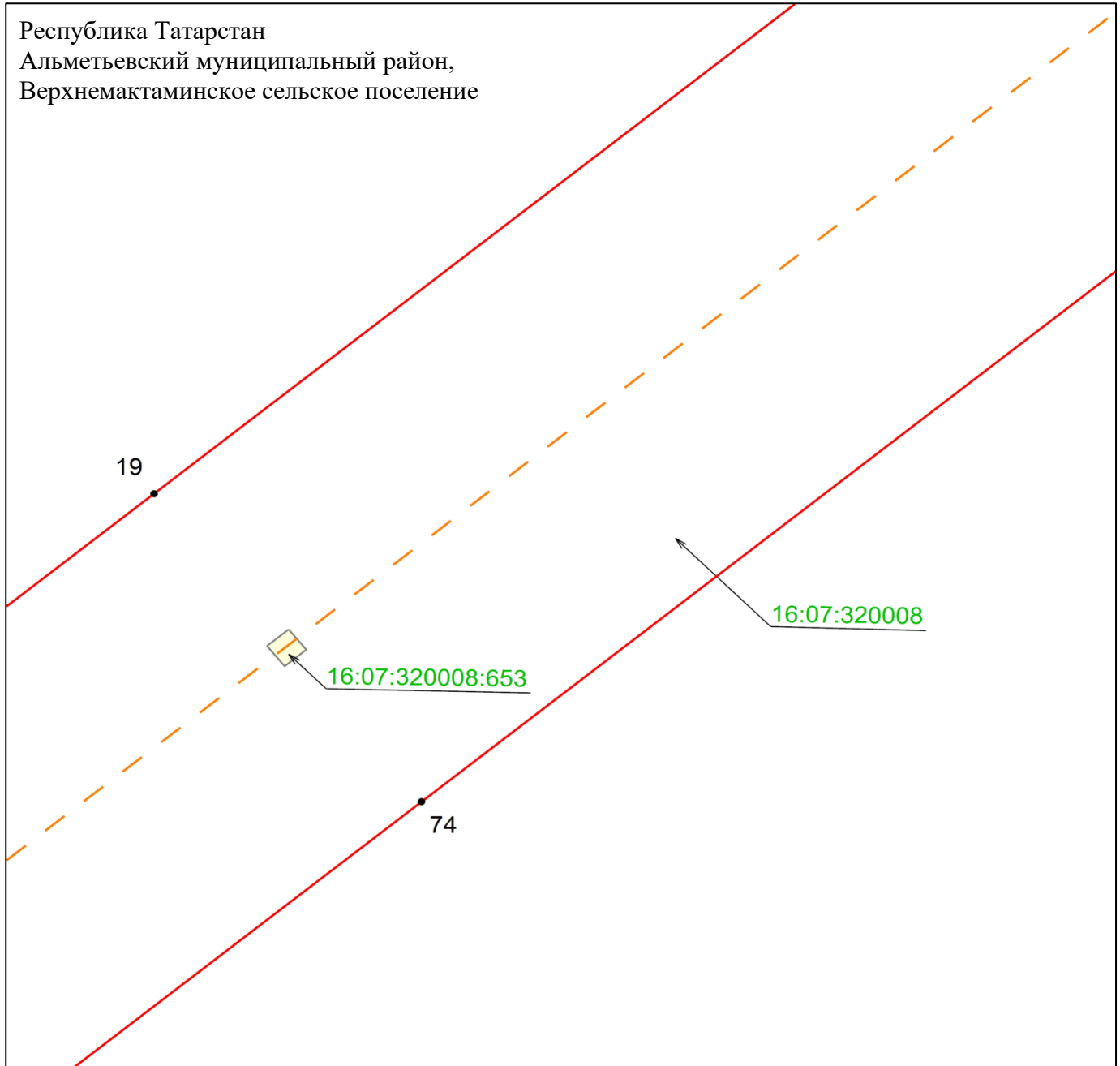
Масштаб 1 : 500

Используемые условные знаки и обозначения:

- - граница объекта
- - - - ось инженерного сооружения
- - граница кадастрового квартала
- земельный участок
- 16:07:090001:1245 - кадастровый номер земельного участка
- 16:07:320008 - кадастровый номер квартала.

Схема расположения границ публичного сервитута
в целях эксплуатации объекта электросетевого хозяйства регионального значения
«ВЛ 35 кВ 152-71 Акташ»

Лист 1, Выноска 39



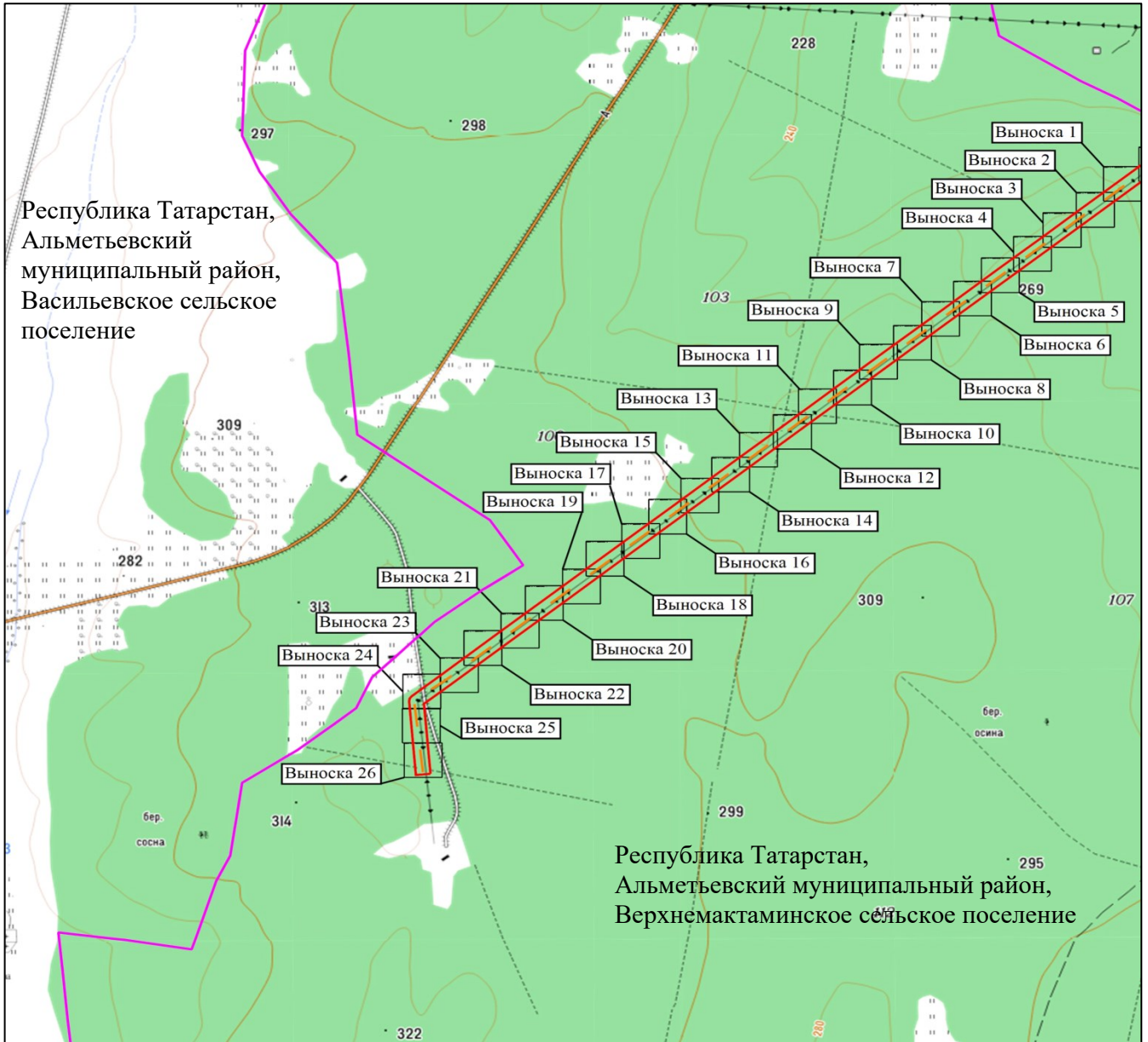
Масштаб 1 : 500

Используемые условные знаки и обозначения:

- 19 - обозначение характерной точки границ объекта
- — — — — граница объекта
- - - - - ось инженерного сооружения
- - земельный участок
- 16:07:320008:653 - кадастровый номер земельного участка
- 16:07:320008 - кадастровый номер квартала.

Схема расположения границ публичного сервитута
в целях эксплуатации объекта электросетевого хозяйства регионального значения
«ВЛ 35 кВ 152-71 Акташ»

Лист 2



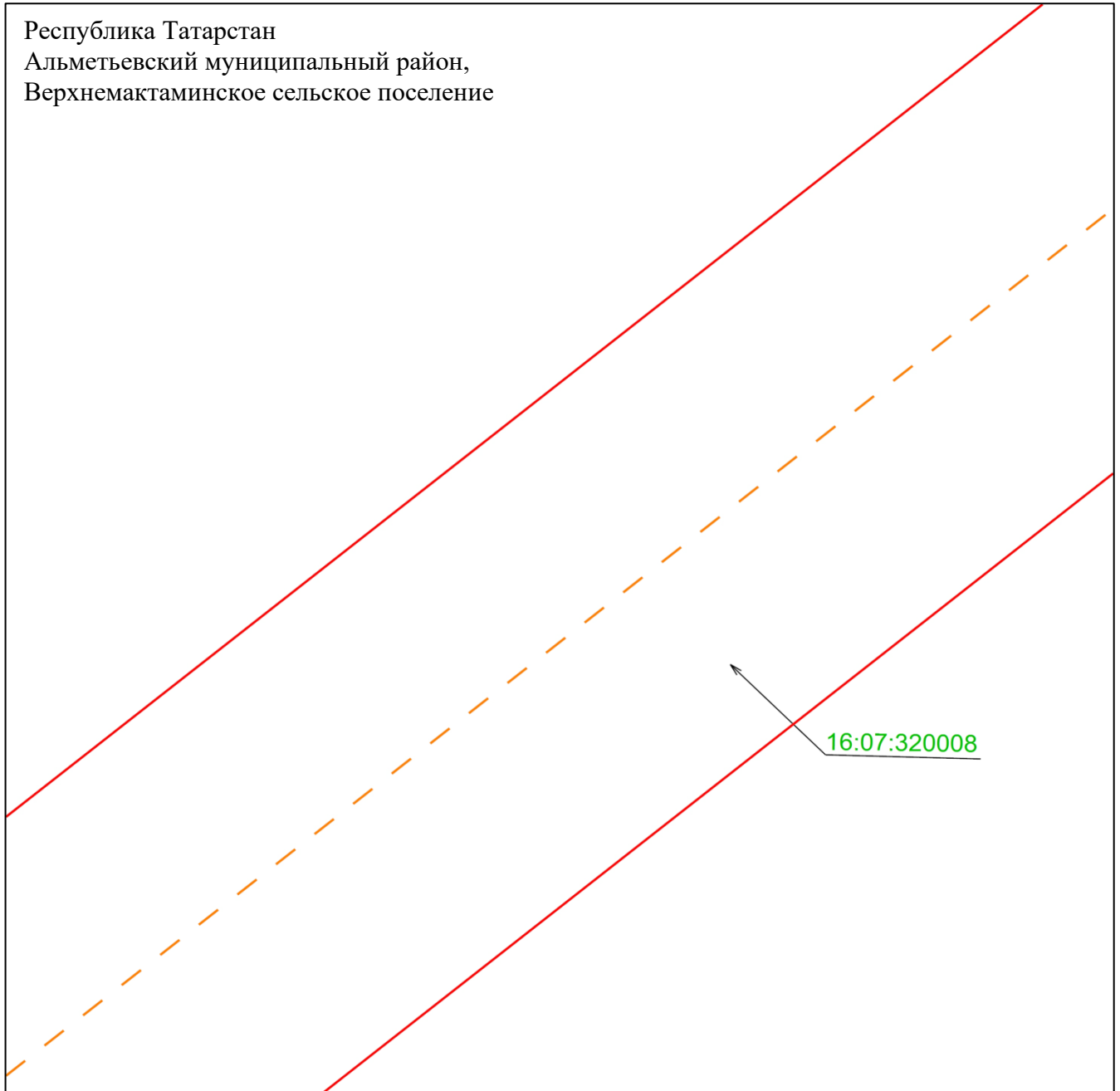
Масштаб 1 : 15 000

Используемые условные знаки и обозначения:

- - граница объекта
- - - - ось инженерного сооружения
- - граница сельского, городского поселения.

Схема расположения границ публичного сервитута
в целях эксплуатации объекта электросетевого хозяйства регионального значения
«ВЛ 35 кВ 152-71 Акташ»

Лист 2, Выноска 1



Масштаб 1 : 500

Используемые условные знаки и обозначения:




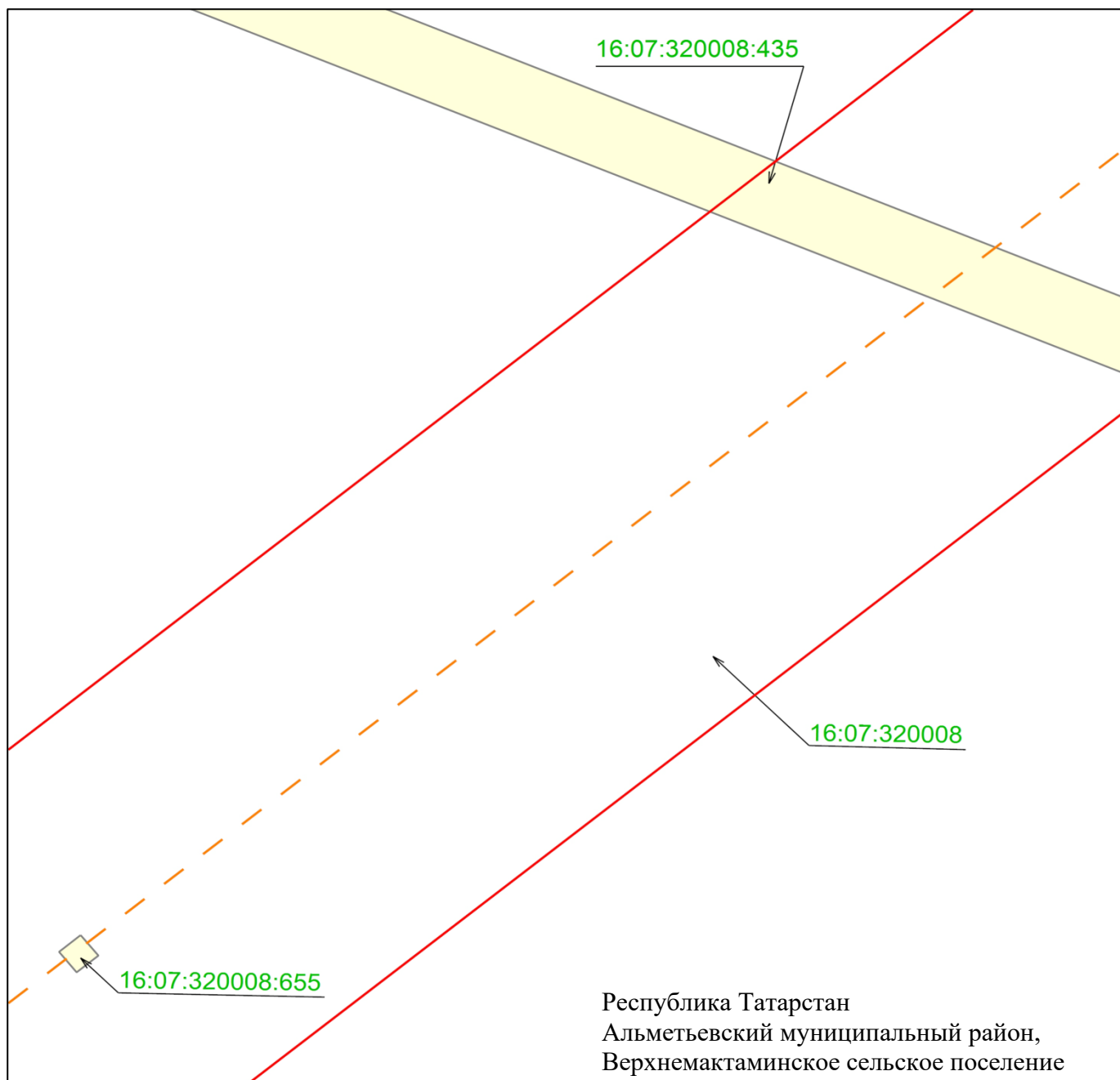
-  - граница объекта
-  - ось инженерного сооружения
-  - земельный участок
- 16:07:320008 - кадастровый номер квартала.

Схема расположения границ публичного сервитута
в целях эксплуатации объекта электросетевого хозяйства регионального значения
«ВЛ 35 кВ 152-71 Акташ»

Лист 2, Выноска 3



Масштаб 1 : 500

Используемые условные знаки и обозначения:




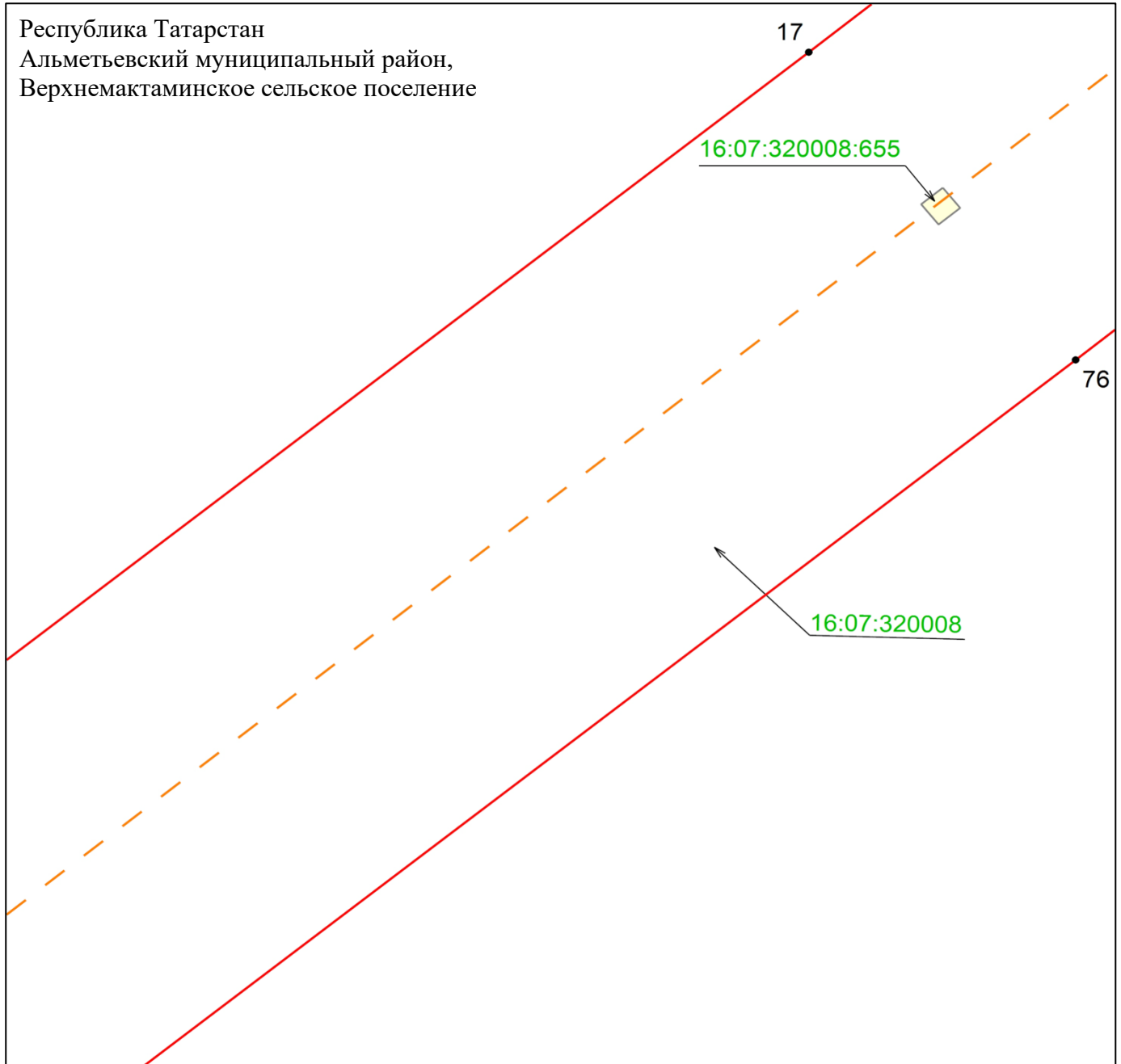
-  - граница объекта
-  - ось инженерного сооружения
-  - земельный участок
- 16:07:320008:655 - кадастровый номер земельного участка
- 16:07:320008 - кадастровый номер квартала.

Схема расположения границ публичного сервитута
в целях эксплуатации объекта электросетевого хозяйства регионального значения
«ВЛ 35 кВ 152-71 Акташ»

Лист 2, Выноска 4



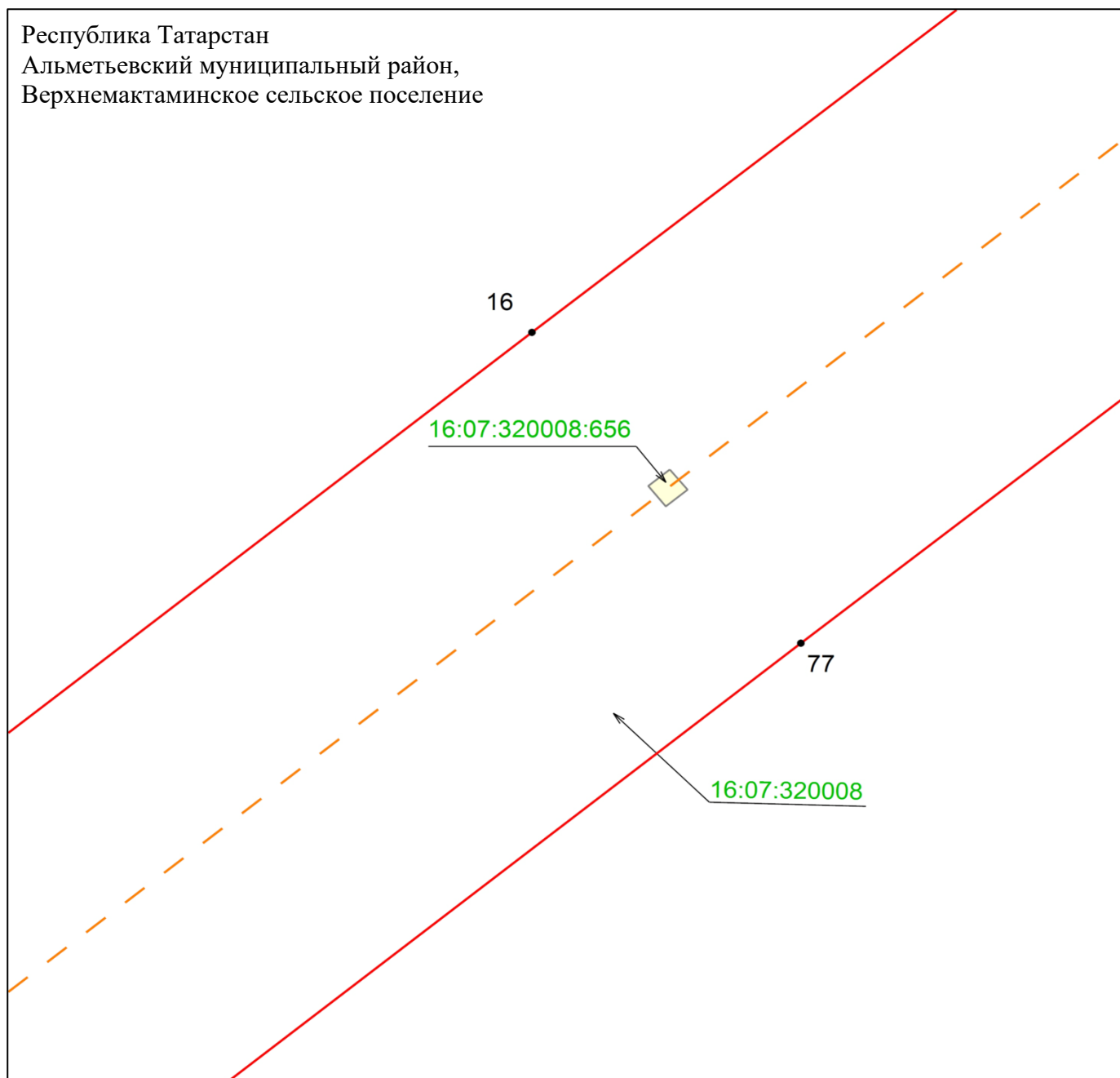
Масштаб 1 : 500

Используемые условные знаки и обозначения:

- 17 - обозначение характерной точки границ объекта
- (красная линия) - граница объекта
- - - (пунктирная линия) - ось инженерного сооружения
- (желтый) - земельный участок
- 16:07:320008:655 - кадастровый номер земельного участка
- 16:07:320008 - кадастровый номер квартала.

Схема расположения границ публичного сервитута
в целях эксплуатации объекта электросетевого хозяйства регионального значения
«ВЛ 35 кВ 152-71 Акташ»

Лист 2, Выноска 5




Масштаб 1 : 500

Используемые условные знаки и обозначения:

- 16 - обозначение характерной точки границ объекта
- — — — — граница объекта
- - - - - ось инженерного сооружения
- - земельный участок
- 16:07:320008:656 - кадастровый номер земельного участка
- 16:07:320008 - кадастровый номер квартала.

Схема расположения границ публичного сервитута
в целях эксплуатации объекта электросетевого хозяйства регионального значения
«ВЛ 35 кВ 152-71 Акташ»

Лист 2, Выноска 6



Масштаб 1 : 500

Используемые условные знаки и обозначения:





-  - граница объекта
-  - ось инженерного сооружения
-  - земельный участок
- 16:07:320008 - кадастровый номер квартала.

Схема расположения границ публичного сервитута
в целях эксплуатации объекта электросетевого хозяйства регионального значения
«ВЛ 35 кВ 152-71 Акташ»

Лист 2, Выноска 7




Масштаб 1 : 500

Используемые условные знаки и обозначения:

- 15 - обозначение характерной точки границ объекта
- (красная линия) - граница объекта
- - - (оранжевая линия) - ось инженерного сооружения
- (желтый) - земельный участок
- 16:07:320008:657 - кадастровый номер земельного участка
- 16:07:320008 - кадастровый номер квартала.

Схема расположения границ публичного сервитута
в целях эксплуатации объекта электросетевого хозяйства регионального значения
«ВЛ 35 кВ 152-71 Акташ»

Лист 2, Выноска 8



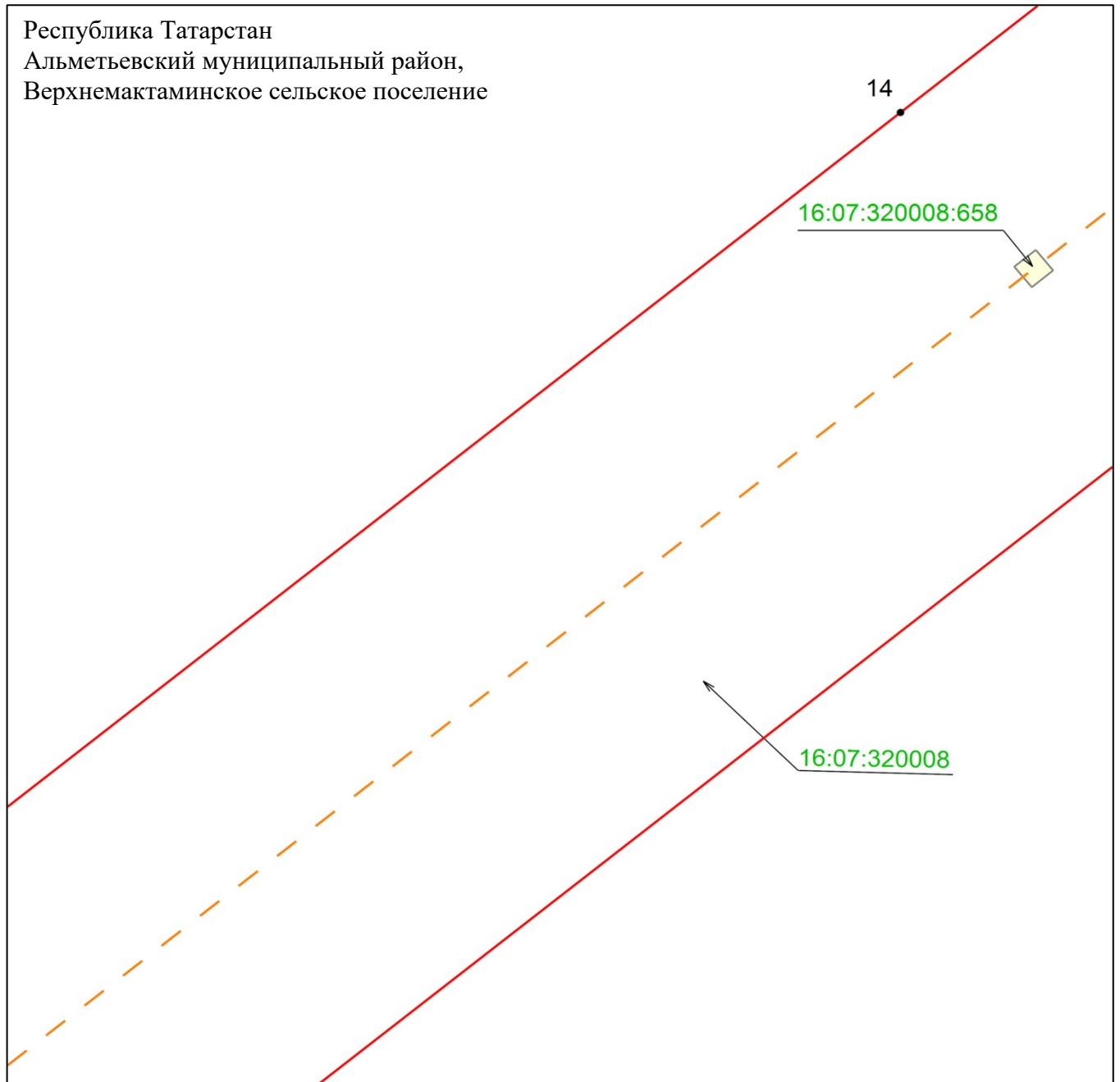
Масштаб 1 : 500

Используемые условные знаки и обозначения:

- 79 - обозначение характерной точки границ объекта
- (solid red line) - граница объекта
- - - (dashed orange line) - ось инженерного сооружения
- (yellow square) - земельный участок
- 16:07:320008:658 - кадастровый номер земельного участка
- 16:07:320008 - кадастровый номер квартала.

Схема расположения границ публичного сервитута
в целях эксплуатации объекта электросетевого хозяйства регионального значения
«ВЛ 35 кВ 152-71 Акташ»

Лист 2, Выноска 9



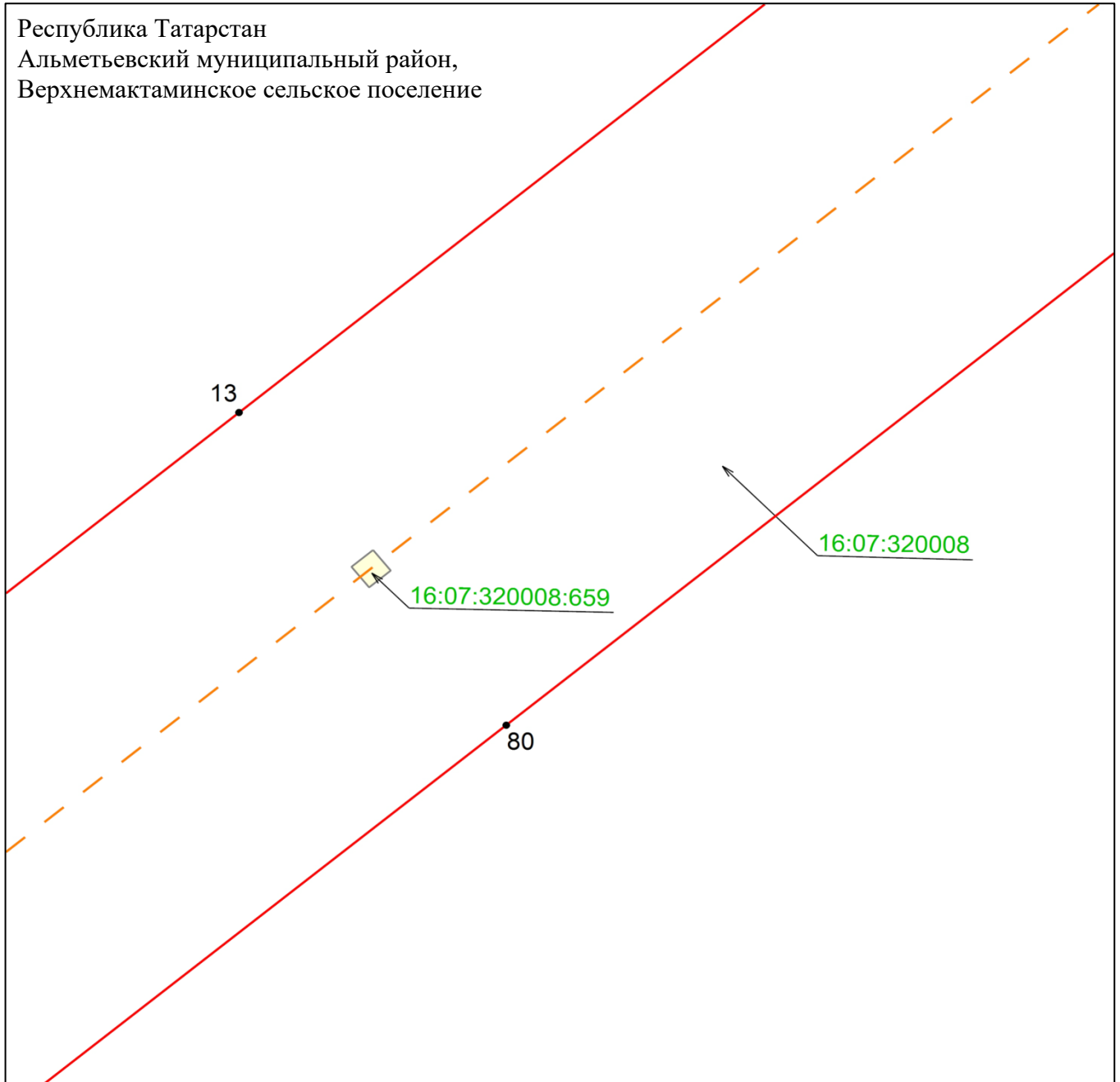
Масштаб 1 : 500

Используемые условные знаки и обозначения:

- 14 - обозначение характерной точки границ объекта
- (красная линия) - граница объекта
- - - (оранжевая линия) - ось инженерного сооружения
- (желтый) - земельный участок
- 16:07:320008:658 - кадастровый номер земельного участка
- 16:07:320008 - кадастровый номер квартала.

Схема расположения границ публичного сервитута
в целях эксплуатации объекта электросетевого хозяйства регионального значения
«ВЛ 35 кВ 152-71 Акташ»

Лист 2, Выноска 10



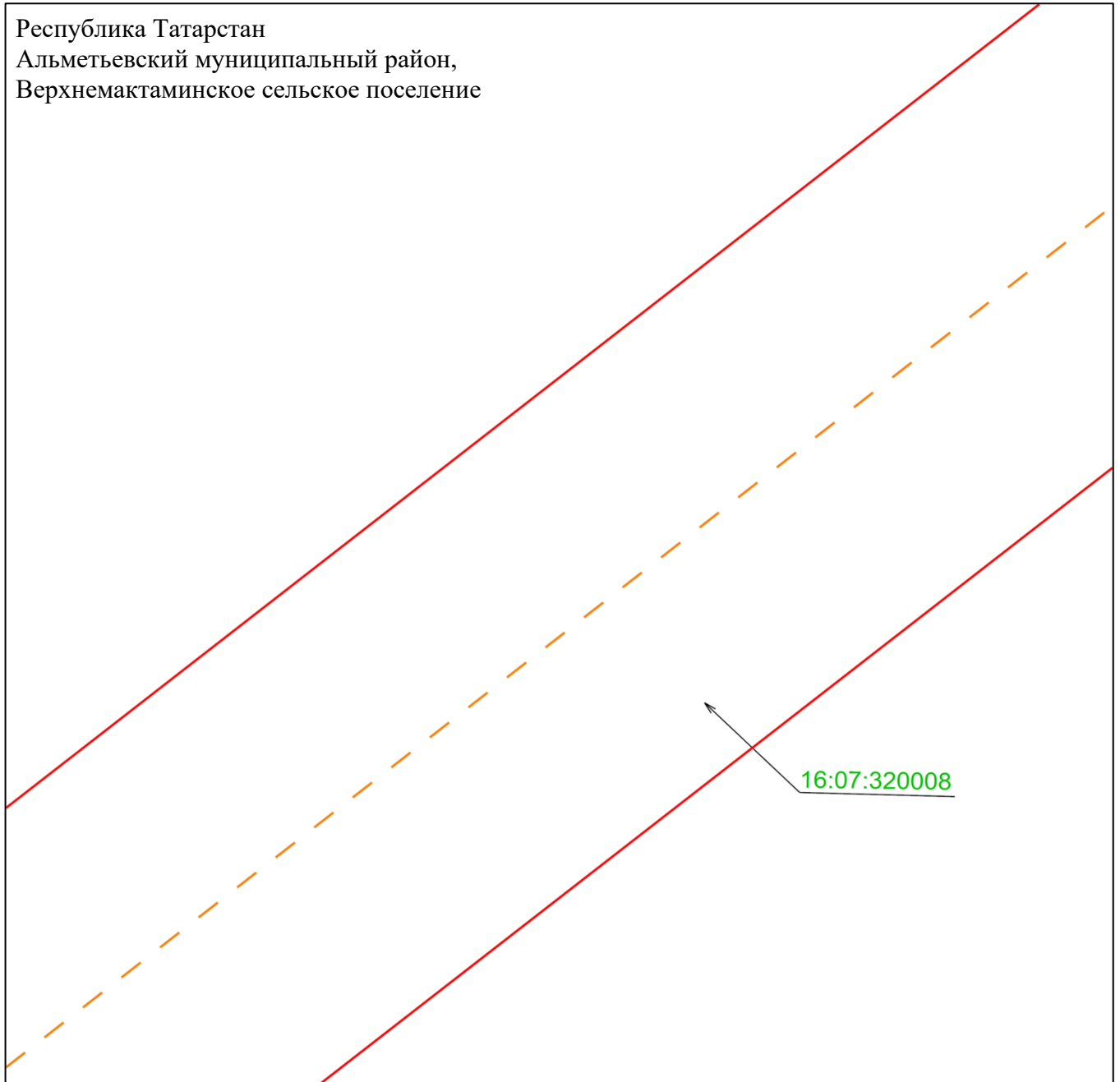
Масштаб 1 : 500

Используемые условные знаки и обозначения:

- 13 - обозначение характерной точки границ объекта
- — — — — - граница объекта
- — — — — - ось инженерного сооружения
- - земельный участок
- 16:07:320008:659 - кадастровый номер земельного участка
- 16:07:320008 - кадастровый номер квартала.

Схема расположения границ публичного сервитута
в целях эксплуатации объекта электросетевого хозяйства регионального значения
«ВЛ 35 кВ 152-71 Акташ»

Лист 2, Выноска 11



Масштаб 1 : 500

Используемые условные знаки и обозначения:




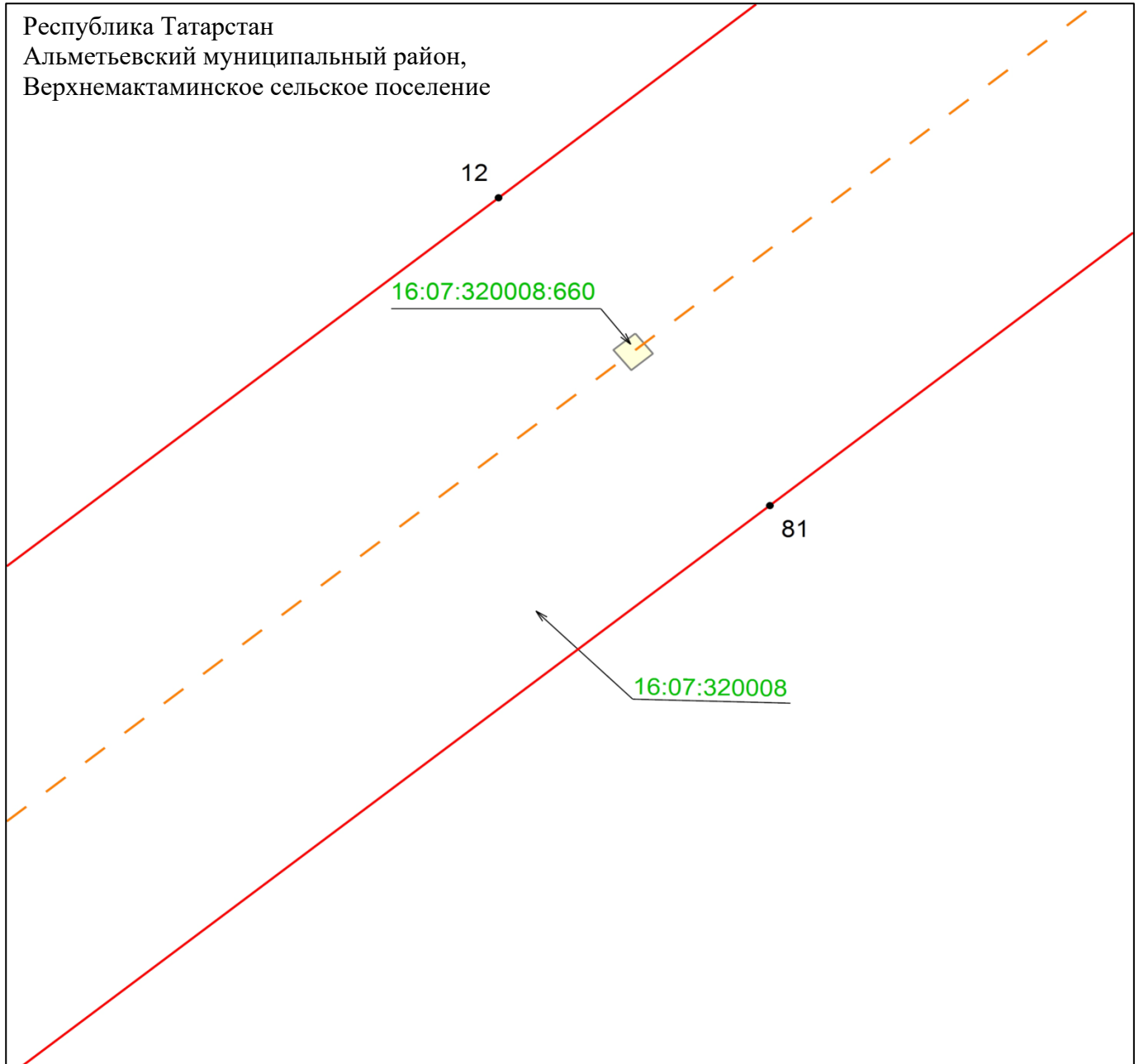
-  - граница объекта
-  - ось инженерного сооружения
-  - земельный участок
- 16:07:320008 - кадастровый номер квартала.

Схема расположения границ публичного сервитута
в целях эксплуатации объекта электросетевого хозяйства регионального значения
«ВЛ 35 кВ 152-71 Акташ»

Лист 2, Выноска 12



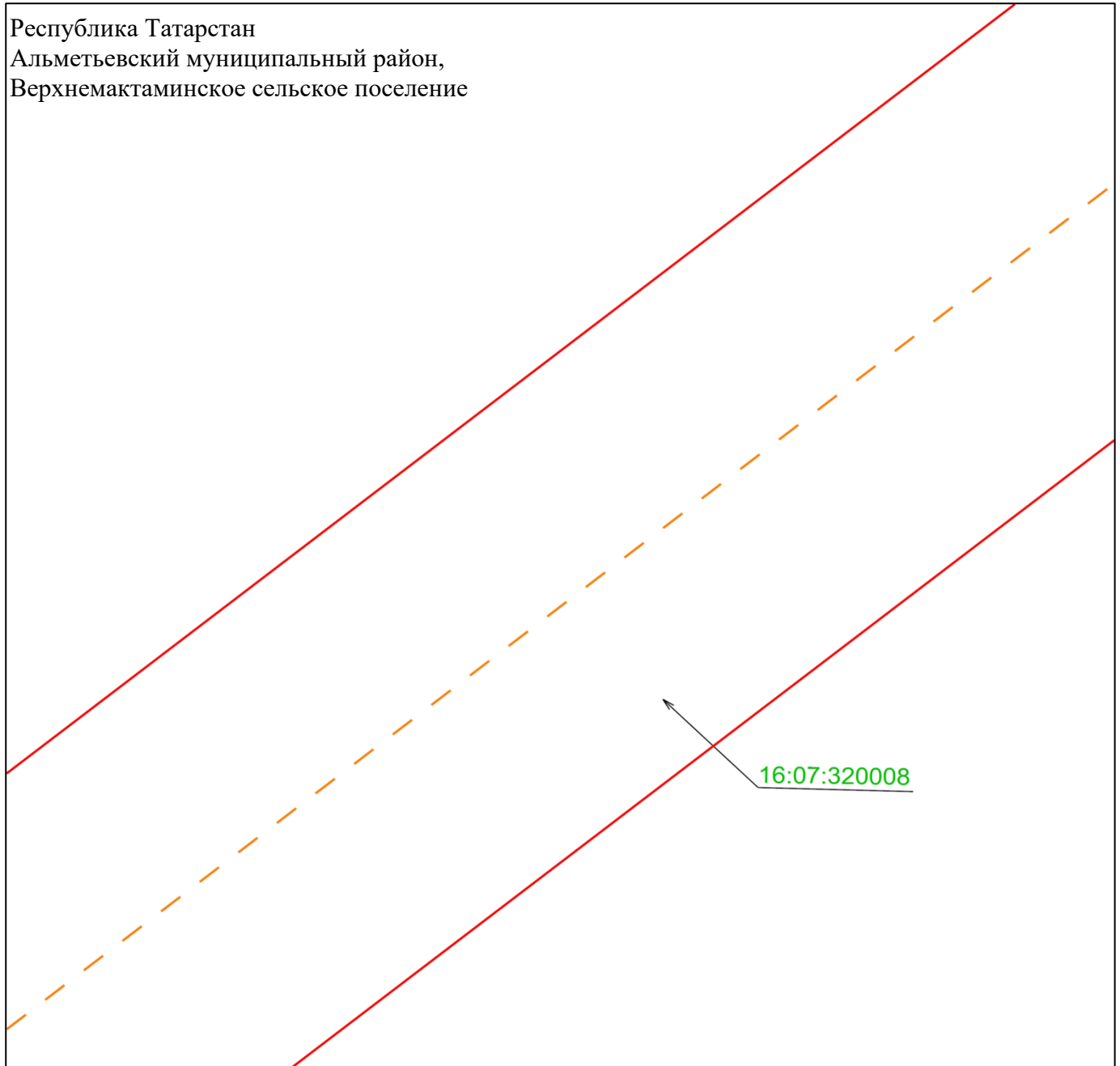
Масштаб 1 : 500

Используемые условные знаки и обозначения:

- 12 - обозначение характерной точки границ объекта
- - граница объекта
- - - - - ось инженерного сооружения
- - земельный участок
- 16:07:320008:660 - кадастровый номер земельного участка
- 16:07:320008 - кадастровый номер квартала.

Схема расположения границ публичного сервитута
в целях эксплуатации объекта электросетевого хозяйства регионального значения
«ВЛ 35 кВ 152-71 Акташ»

Лист 2, Выноска 13



Масштаб 1 : 500

Используемые условные знаки и обозначения:




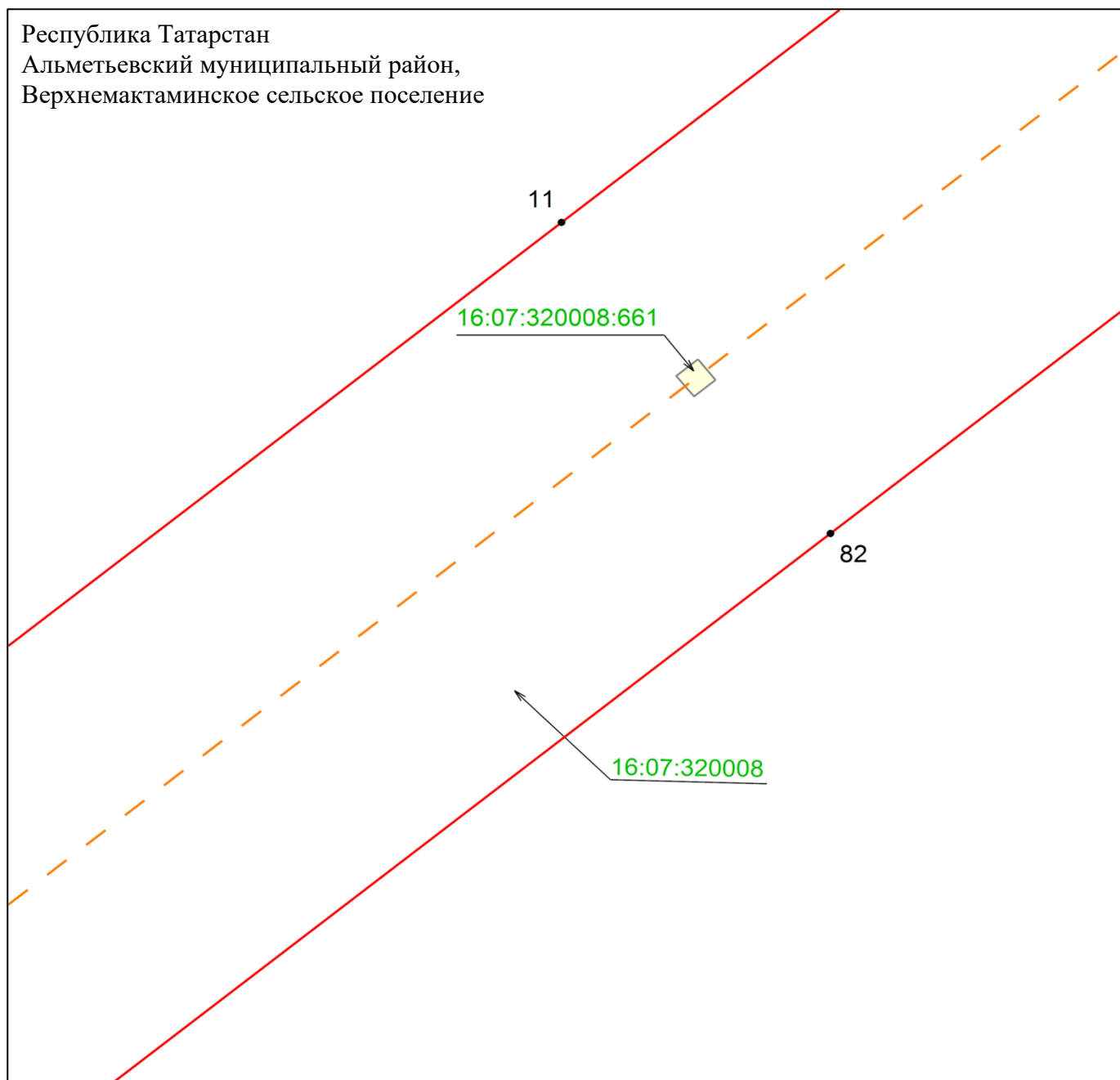
-  - граница объекта
-  - ось инженерного сооружения
-  - земельный участок
- 16:07:320008 - кадастровый номер квартала.

Схема расположения границ публичного сервитута
в целях эксплуатации объекта электросетевого хозяйства регионального значения
«ВЛ 35 кВ 152-71 Акташ»

Лист 2, Выноска 14



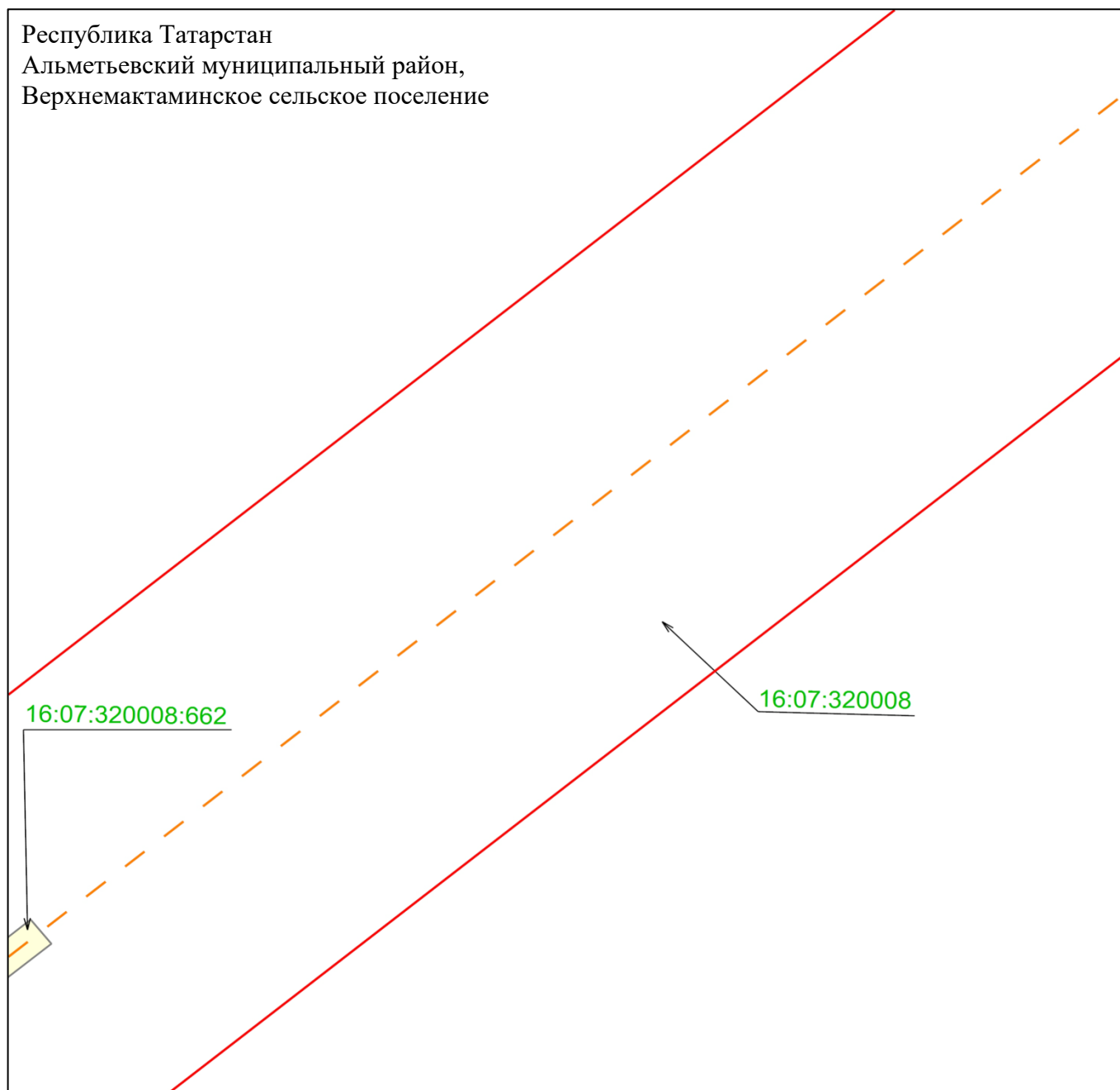
Масштаб 1 : 500

Используемые условные знаки и обозначения:

- 11 - обозначение характерной точки границ объекта
- — — — — граница объекта
- - - - - ось инженерного сооружения
- земельный участок
- 16:07:320008:661 - кадастровый номер земельного участка
- 16:07:320008 - кадастровый номер квартала.

Схема расположения границ публичного сервитута
в целях эксплуатации объекта электросетевого хозяйства регионального значения
«ВЛ 35 кВ 152-71 Акташ»

Лист 2, Выноска 15



Масштаб 1 : 500

Используемые условные знаки и обозначения:




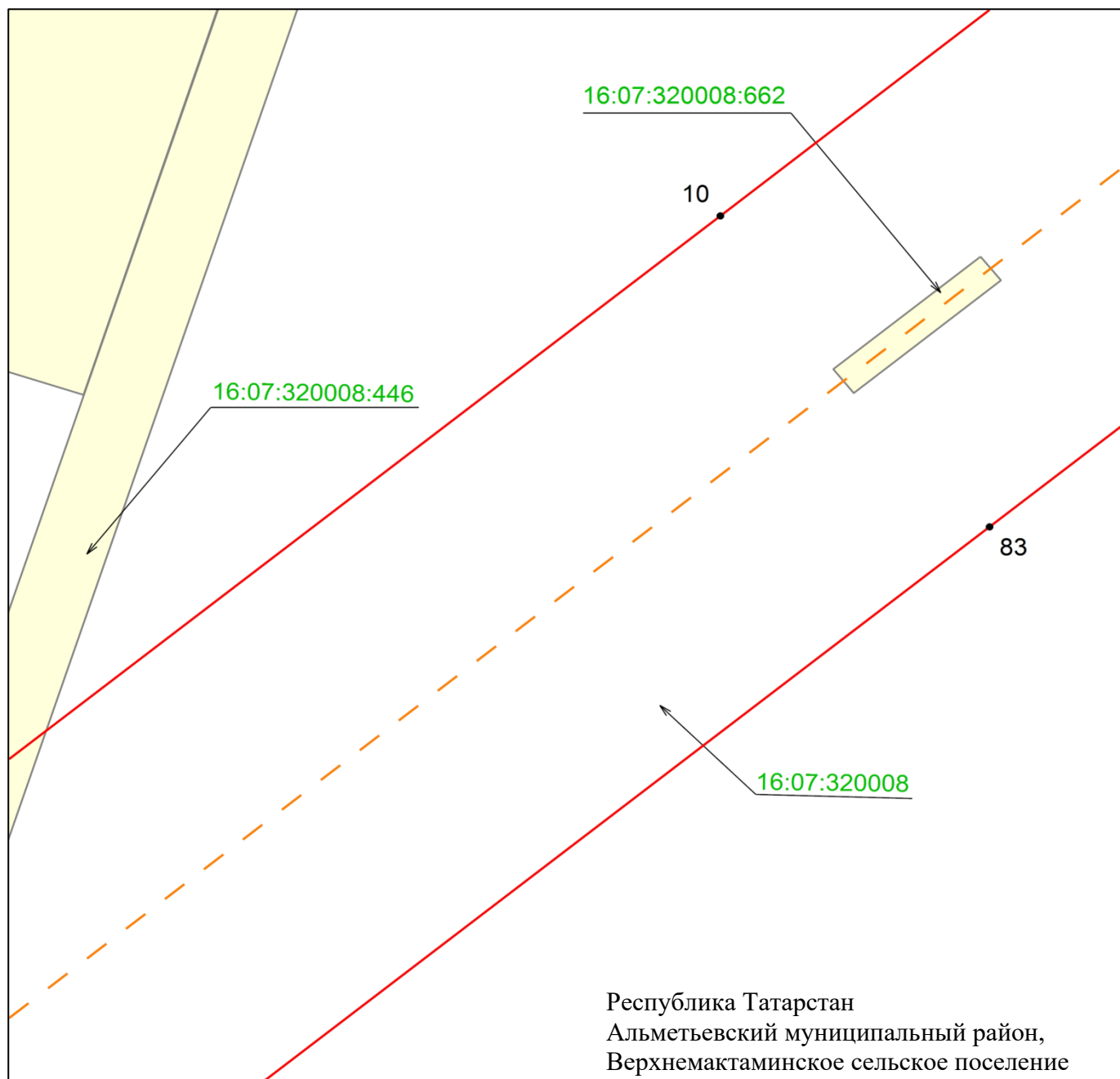
-  - граница объекта
-  - ось инженерного сооружения
-  - земельный участок
- 16:07:320008:662 - кадастровый номер земельного участка
- 16:07:320008 - кадастровый номер квартала.

Схема расположения границ публичного сервитута
в целях эксплуатации объекта электросетевого хозяйства регионального значения
«ВЛ 35 кВ 152-71 Акташ»

Лист 2, Выноска 16



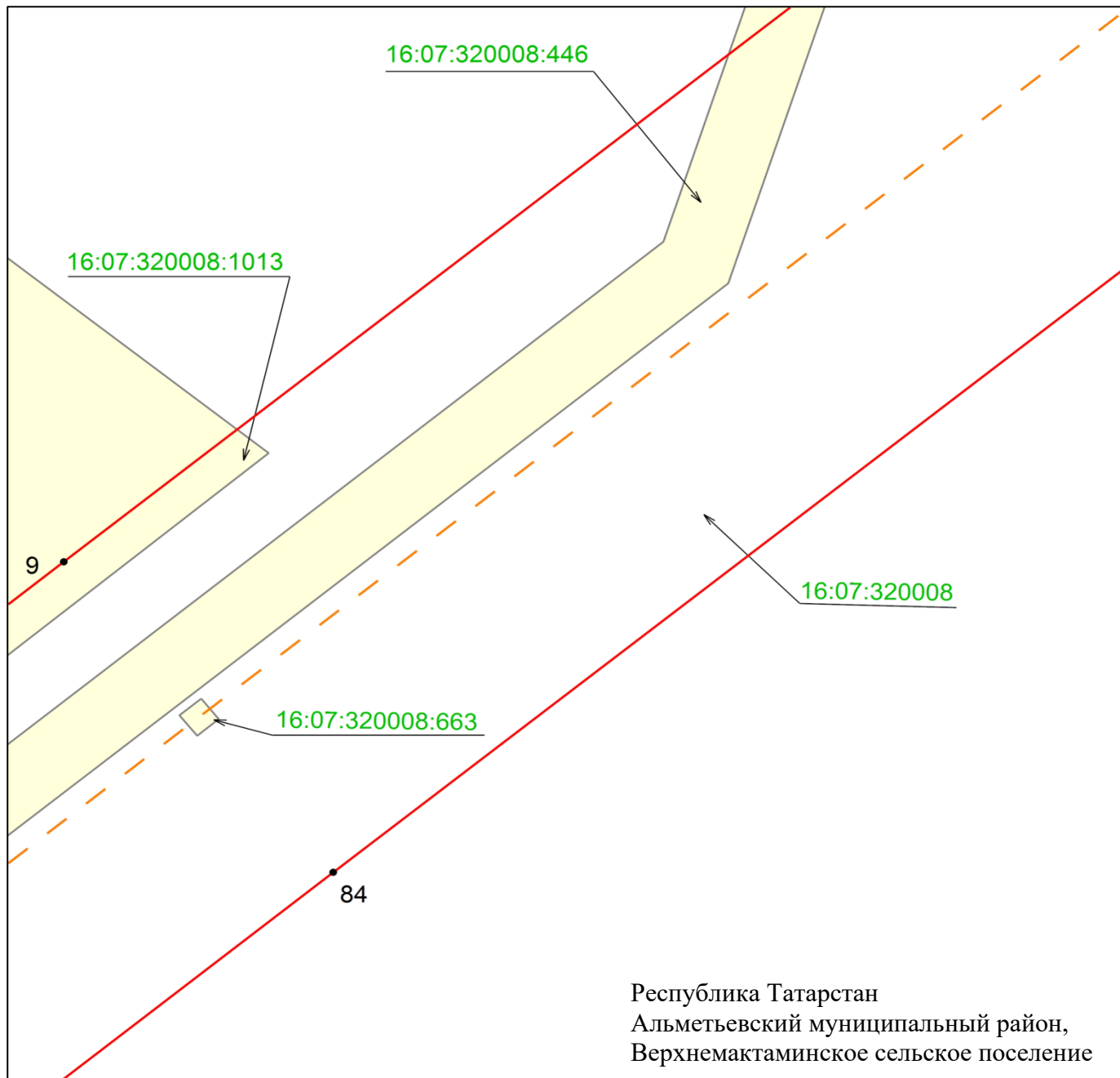
Масштаб 1 : 500

Используемые условные знаки и обозначения:

- 10 - обозначение характерной точки границ объекта
- (красная линия) - граница объекта
- - - (оранжевая линия) - ось инженерного сооружения
- (желтый) - земельный участок
- 16:07:320008:446 - кадастровый номер земельного участка
- 16:07:320008 - кадастровый номер квартала.

Схема расположения границ публичного сервитута
в целях эксплуатации объекта электросетевого хозяйства регионального значения
«ВЛ 35 кВ 152-71 Акташ»

Лист 2, Выноска 17



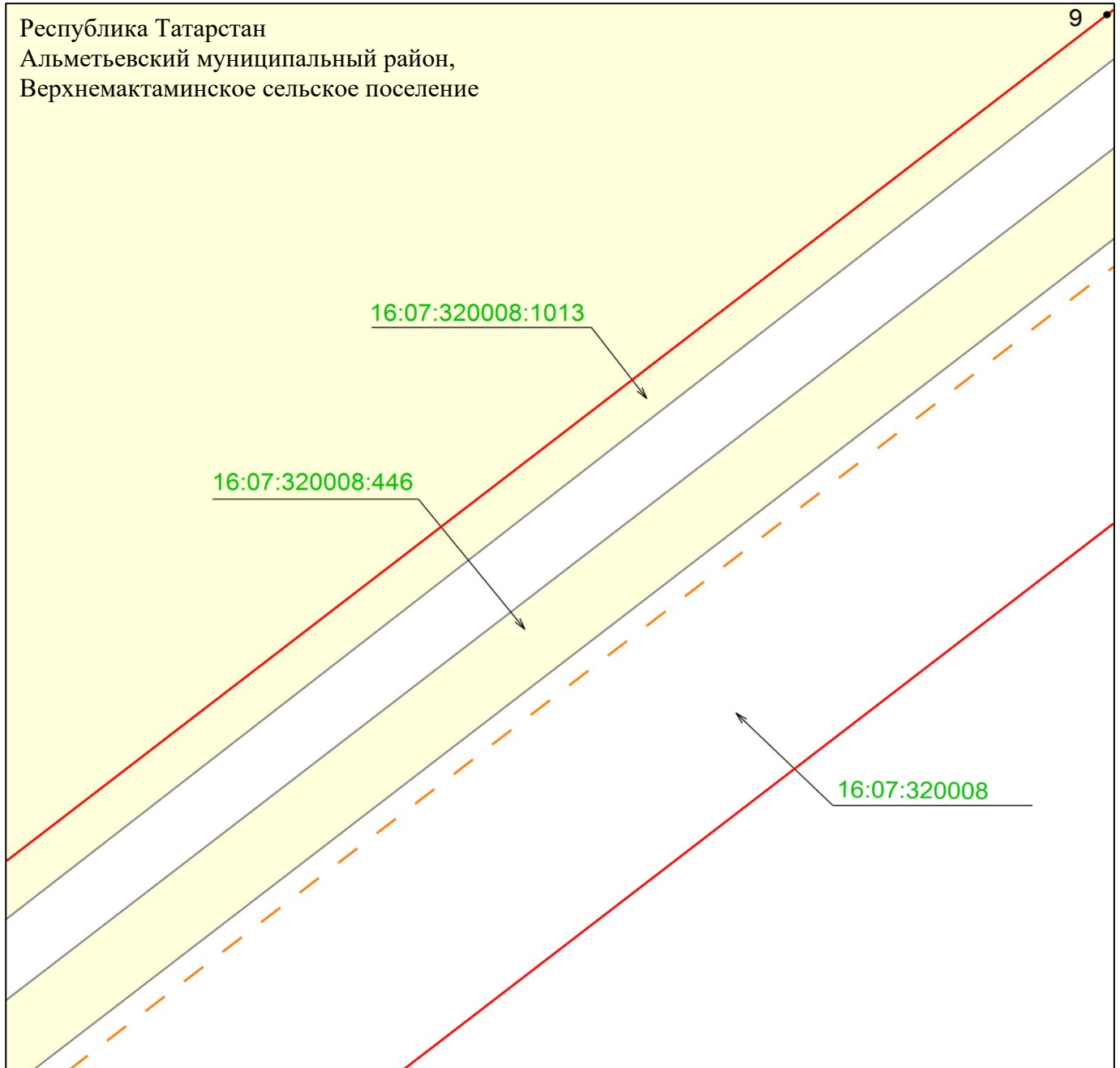
Масштаб 1 : 500

Используемые условные знаки и обозначения:

- 9 - обозначение характерной точки границ объекта
- (красная линия) - граница объекта
- (оранжево-красная пунктирная линия) - ось инженерного сооружения
- (желтый залив) - земельный участок
- 16:07:320008:446 - кадастровый номер земельного участка
- 16:07:320008 - кадастровый номер квартала.

Схема расположения границ публичного сервитута
в целях эксплуатации объекта электросетевого хозяйства регионального значения
«ВЛ 35 кВ 152-71 Акташ»

Лист 2, Выноска 18



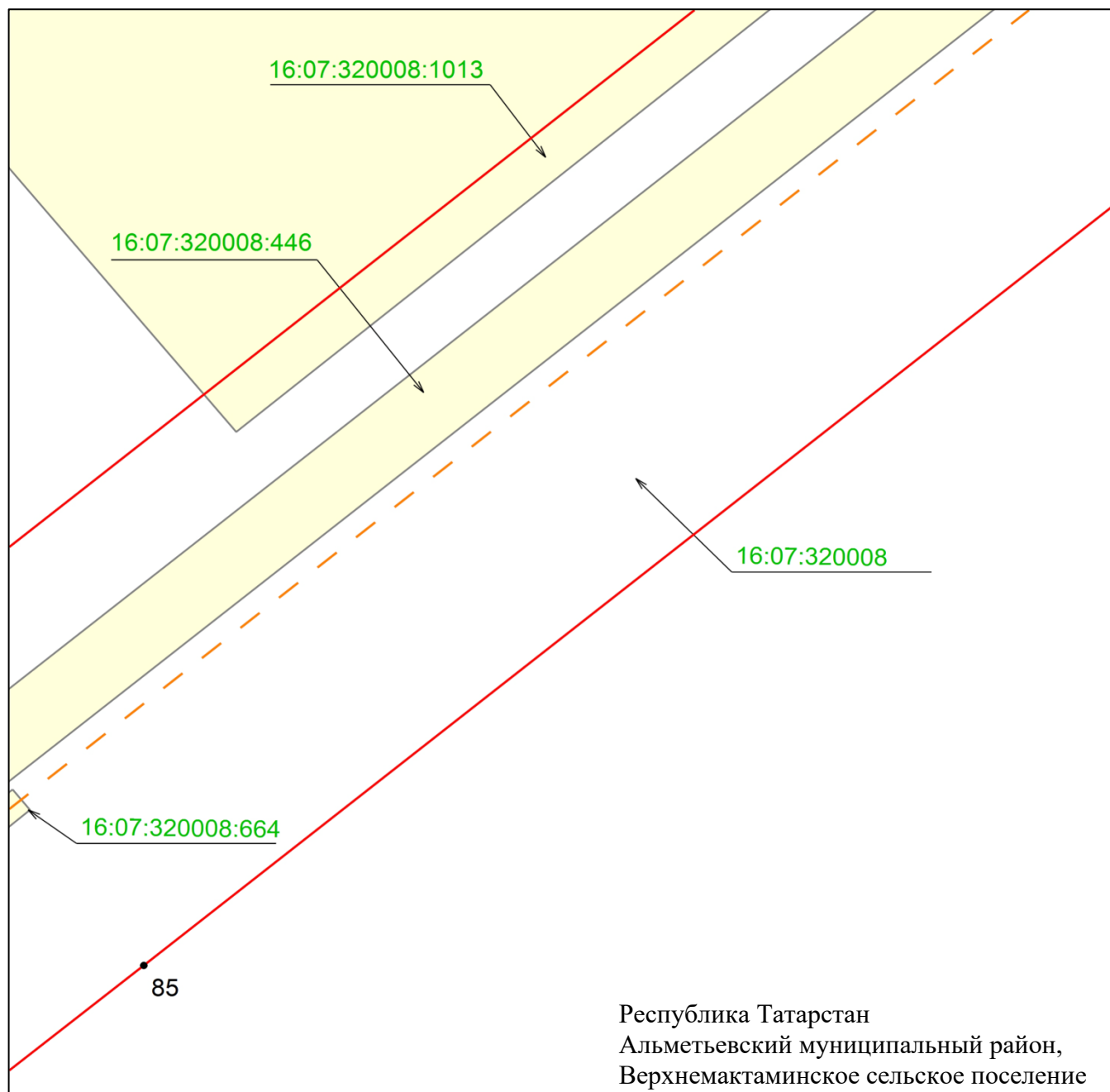
Масштаб 1 : 500

Используемые условные знаки и обозначения:

- 9 - обозначение характерной точки границ объекта
- (красная линия) - граница объекта
- - - (оранжевые пунктирные линии) - ось инженерного сооружения
- (желтый залив) - земельный участок
- 16:07:320008:446 - кадастровый номер земельного участка
- 16:07:320008 - кадастровый номер квартала.

Схема расположения границ публичного сервитута
в целях эксплуатации объекта электросетевого хозяйства регионального значения
«ВЛ 35 кВ 152-71 Акташ»

Лист 2, Выноска 19



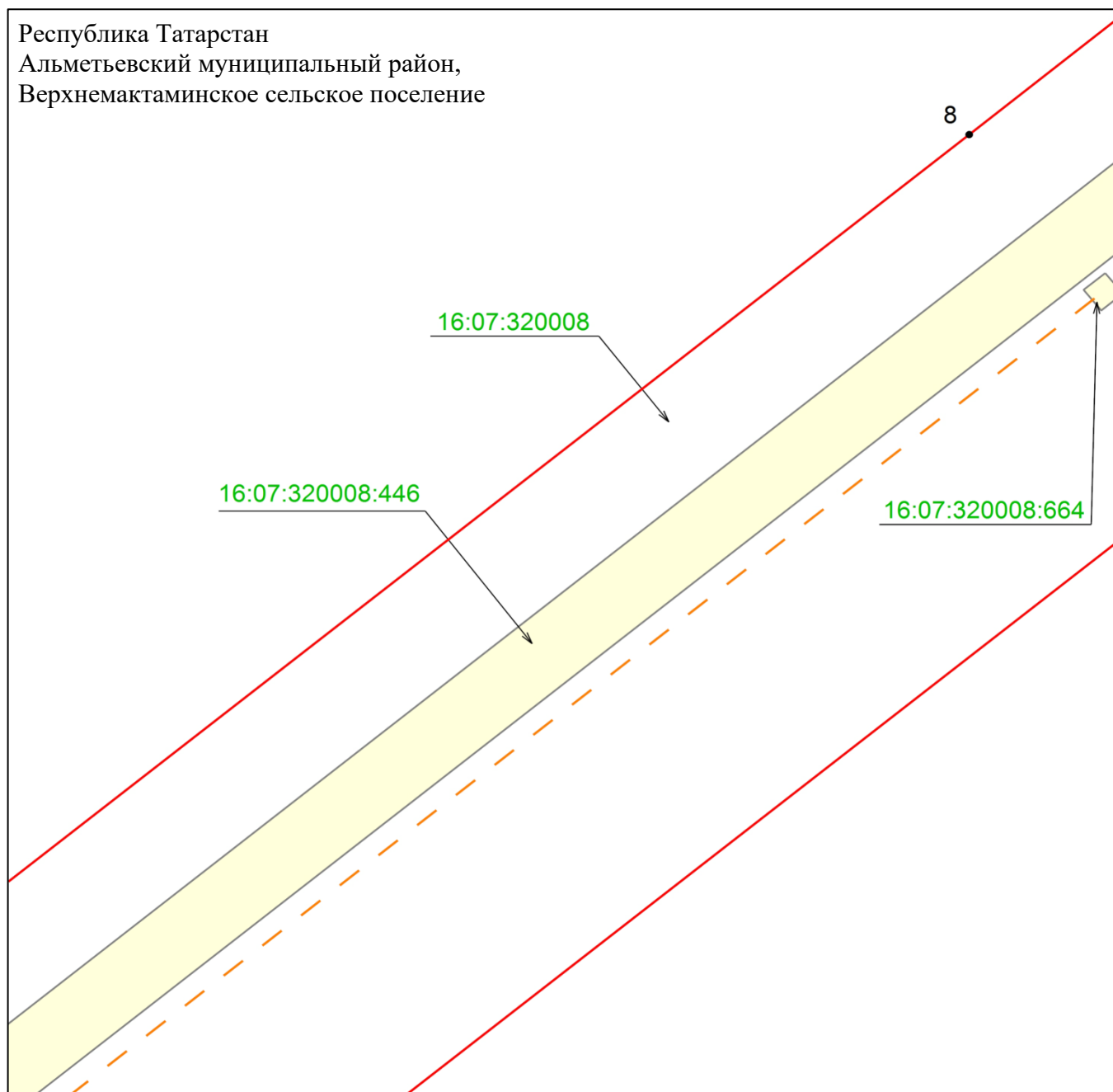
Масштаб 1 : 500

Используемые условные знаки и обозначения:

- 85 - обозначение характерной точки границ объекта
- (красная линия) - граница объекта
- (оранжевые пунктирные линии) - ось инженерного сооружения
- (желтый залив) - земельный участок
- 16:07:320008:664 - кадастровый номер земельного участка
- 16:07:320008 - кадастровый номер квартала.

Схема расположения границ публичного сервитута
в целях эксплуатации объекта электросетевого хозяйства регионального значения
«ВЛ 35 кВ 152-71 Акташ»

Лист 2, Выноска 20



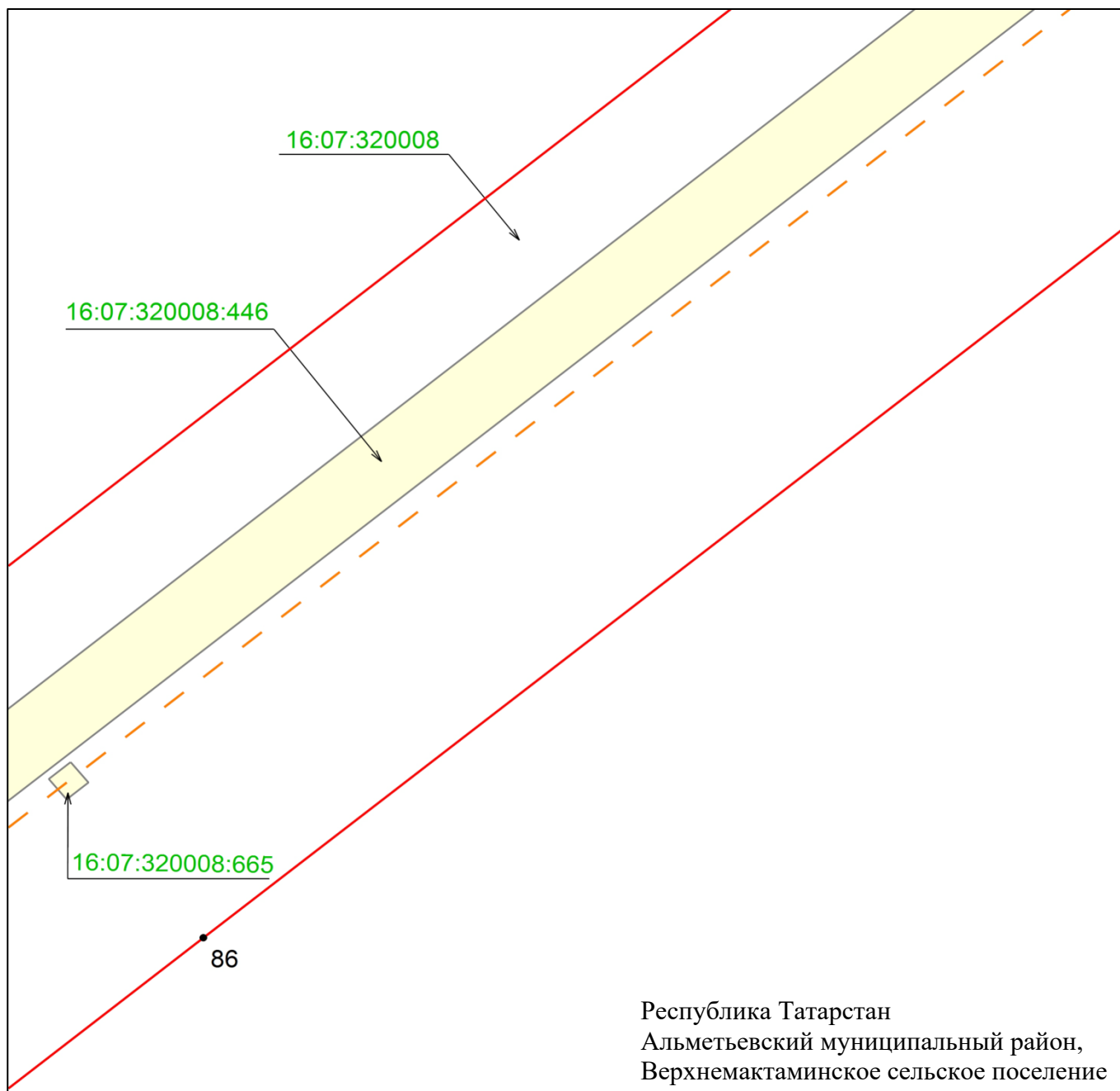
Масштаб 1 : 500

Используемые условные знаки и обозначения:

- 8 - обозначение характерной точки границ объекта
- (solid red line) - граница объекта
- (dashed orange line) - ось инженерного сооружения
- (yellow) - земельный участок
- 16:07:320008:664 - кадастровый номер земельного участка
- 16:07:320008 - кадастровый номер квартала.

Схема расположения границ публичного сервитута
в целях эксплуатации объекта электросетевого хозяйства регионального значения
«ВЛ 35 кВ 152-71 Акташ»

Лист 2, Выноска 21



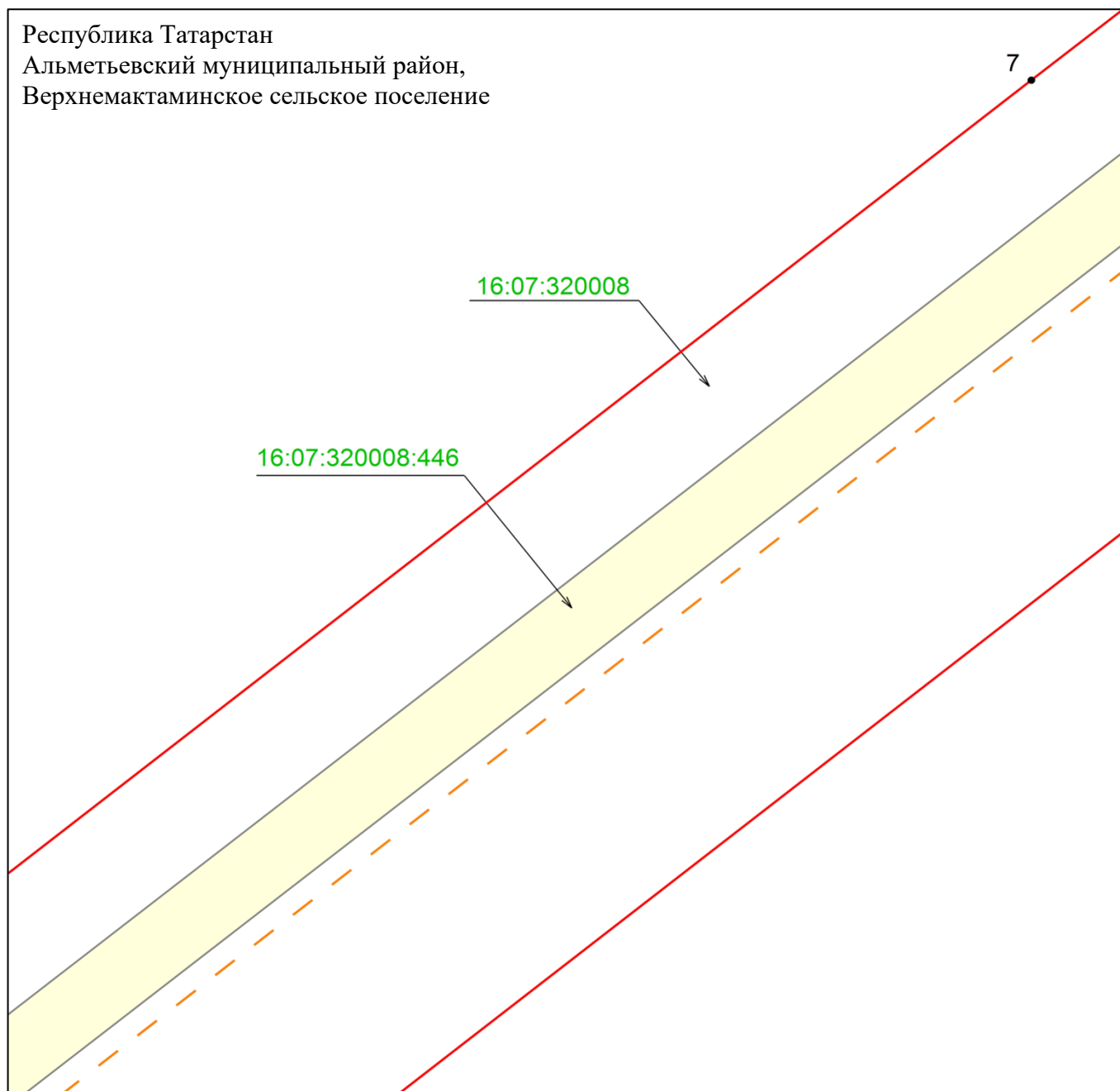
Масштаб 1 : 500

Используемые условные знаки и обозначения:

- 86 - обозначение характерной точки границ объекта
- (красная линия) - граница объекта
- - - (оранжевая линия) - ось инженерного сооружения
- (желтый) - земельный участок
- 16:07:320008:665 - кадастровый номер земельного участка
- 16:07:320008 - кадастровый номер квартала.

Схема расположения границ публичного сервитута
в целях эксплуатации объекта электросетевого хозяйства регионального значения
«ВЛ 35 кВ 152-71 Акташ»

Лист 2, Выноска 22



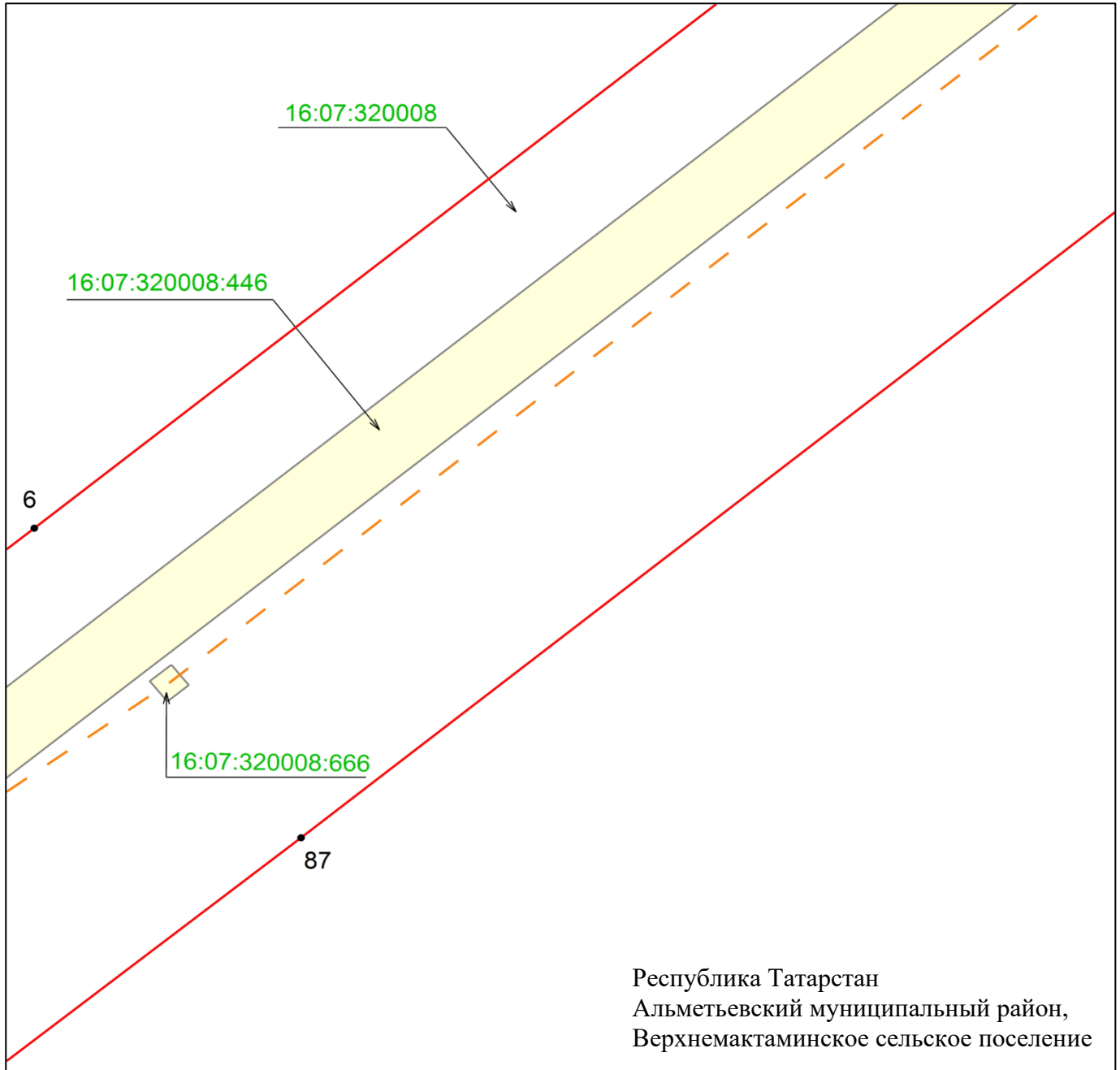
Масштаб 1 : 500

Используемые условные знаки и обозначения:

- 7 - обозначение характерной точки границ объекта
- (красная линия) - граница объекта
- - - (оранжевая линия) - ось инженерного сооружения
- (желтый) - земельный участок
- 16:07:320008:446 - кадастровый номер земельного участка
- 16:07:320008 - кадастровый номер квартала.

Схема расположения границ публичного сервитута
в целях эксплуатации объекта электросетевого хозяйства регионального значения
«ВЛ 35 кВ 152-71 Акташ»

Лист 2, Выноска 23



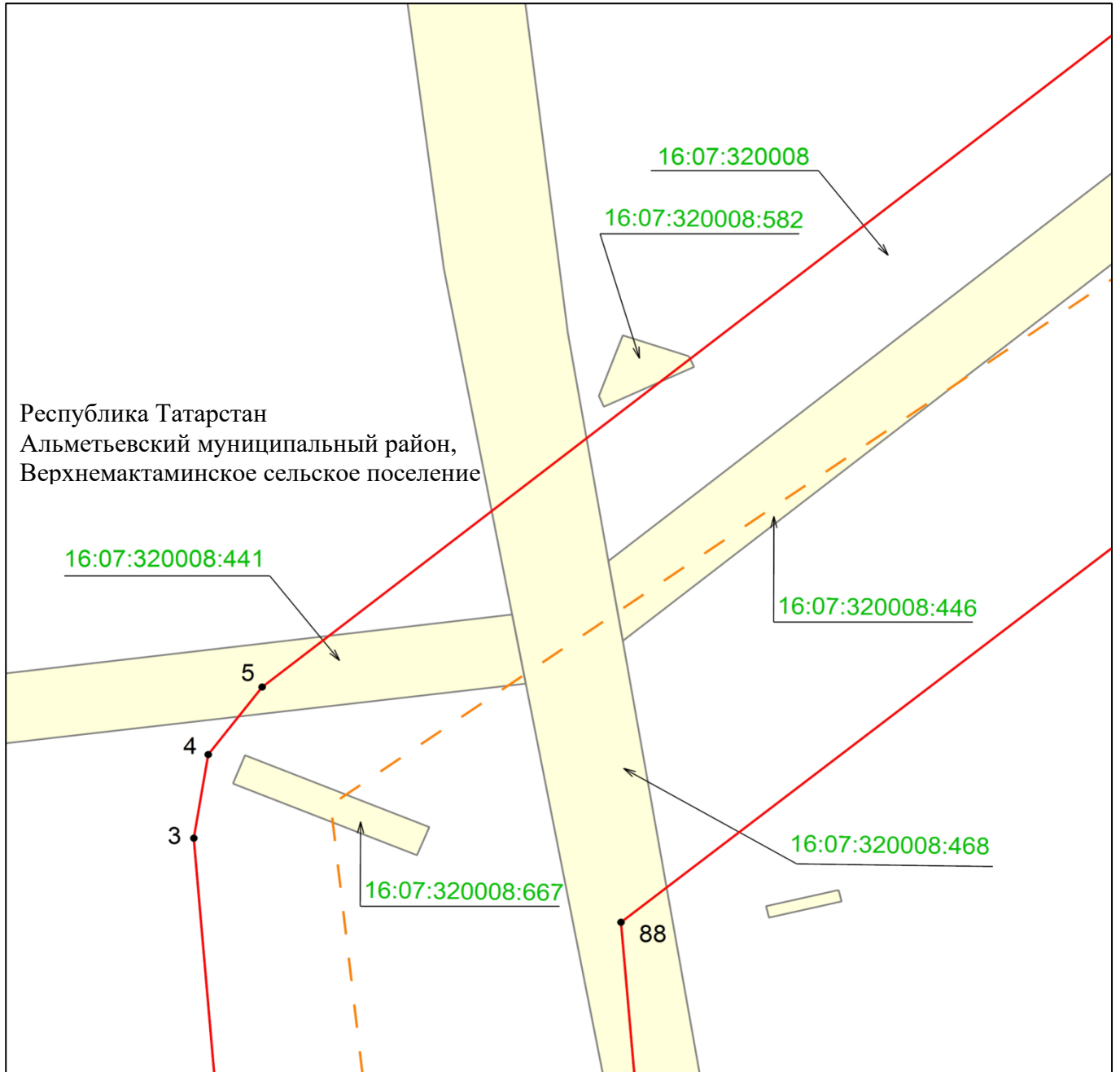
Масштаб 1 : 500

Используемые условные знаки и обозначения:

- 6 - обозначение характерной точки границ объекта
- (красная линия) - граница объекта
- - - (оранжевая линия) - ось инженерного сооружения
- (желтое поле) - земельный участок
- 16:07:320008:446 - кадастровый номер земельного участка
- 16:07:320008 - кадастровый номер квартала.

Схема расположения границ публичного сервитута
в целях эксплуатации объекта электросетевого хозяйства регионального значения
«ВЛ 35 кВ 152-71 Акташ»

Лист 2, Выноска 24



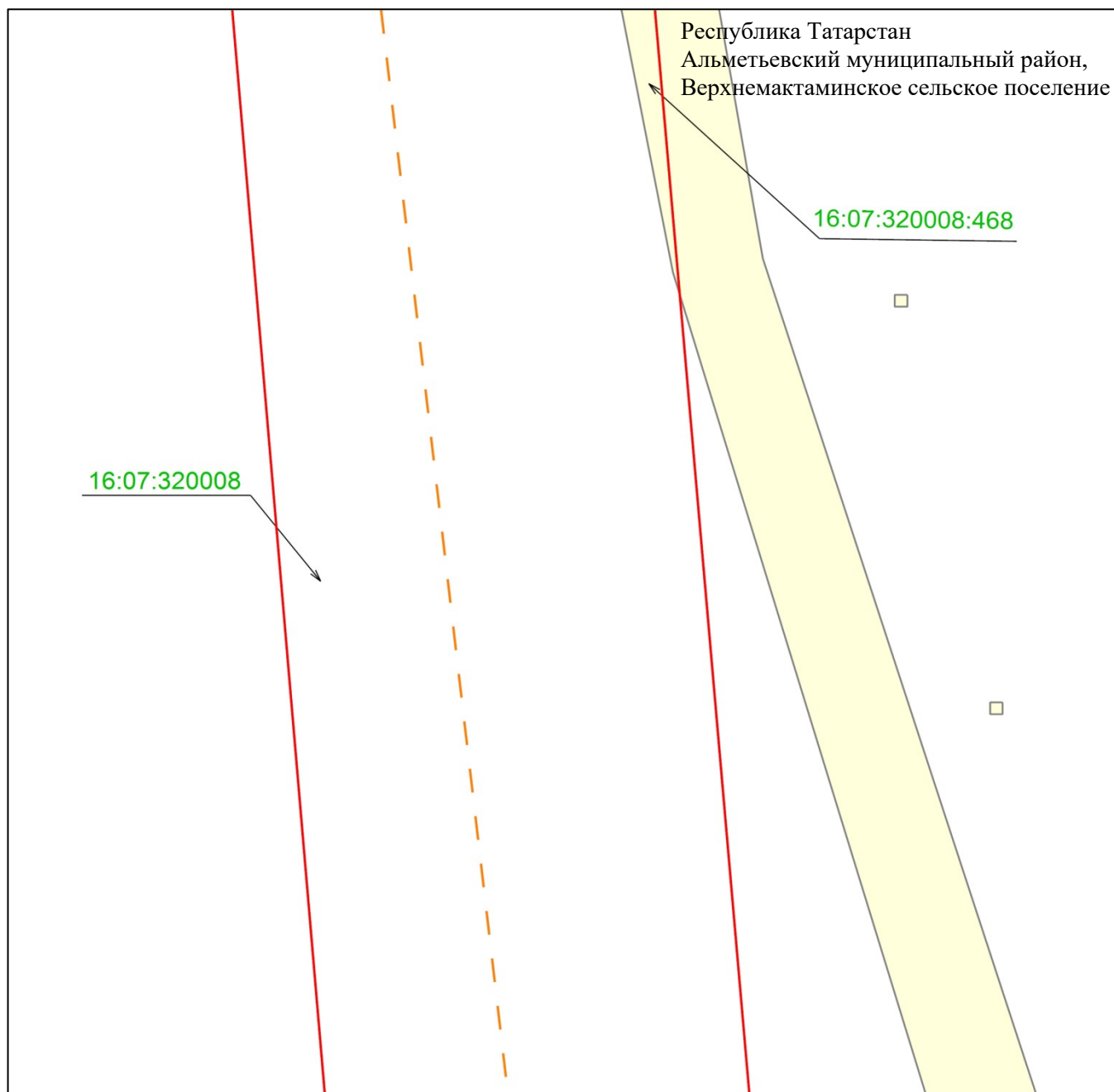
Масштаб 1 : 500

Используемые условные знаки и обозначения:

- 3 - обозначение характерной точки границ объекта
- (красная линия) - граница объекта
- - - (оранжевая линия) - ось инженерного сооружения
- (желтый) - земельный участок
- 16:07:320008:667 - кадастровый номер земельного участка
- 16:07:320008 - кадастровый номер квартала.

Схема расположения границ публичного сервитута
в целях эксплуатации объекта электросетевого хозяйства регионального значения
«ВЛ 35 кВ 152-71 Акташ»

Лист 2, Выноска 25



Масштаб 1 : 500

Используемые условные знаки и обозначения:




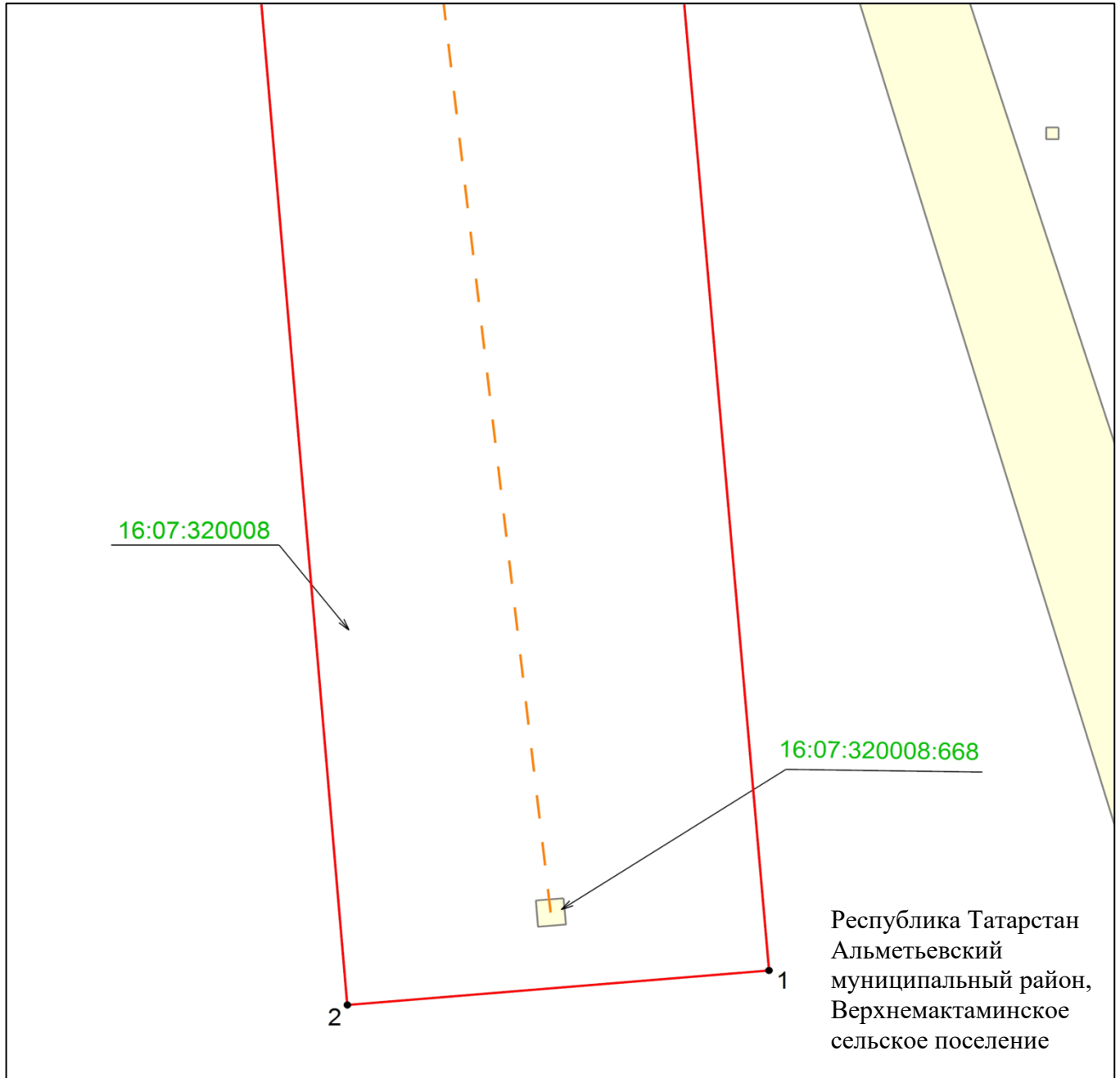
-  - граница объекта
-  - ось инженерного сооружения
-  - земельный участок
- 16:07:320008:468 - кадастровый номер земельного участка
- 16:07:320008 - кадастровый номер квартала.

Схема расположения границ публичного сервитута
в целях эксплуатации объекта электросетевого хозяйства регионального значения
«ВЛ 35 кВ 152-71 Акташ»

Лист 2, Выноска 26



Масштаб 1 : 500

Используемые условные знаки и обозначения:

- 1 - обозначение характерной точки границ объекта
- (красная линия) - граница объекта
- (оранжевая пунктирная линия) - ось инженерного сооружения
- (желтый) - земельный участок
- 16:07:320008:668 - кадастровый номер земельного участка
- 16:07:320008 - кадастровый номер квартала.