

**Об установлении публичного сервитута
по ул.Аракчинское шоссе ГРС Новая Тура в г.Казани**

1. Установить публичный сервитут согласно приложениям №1, 2 к настоящему постановлению:

1.1. характеристика устанавливаемого публичного сервитута:

- площадь сферы действия – 82808 кв.м;

- кадастровые номера обременяемых земельных участков: 16:50:280304:1, 16:50:000000:29802, 16:50:000000:21245, 16:50:000000:18847, 16:50:190401:2, 16:50:000000:34304, 16:50:000000:35787, 16:50:000000:34979, 16:50:000000:34317, 16:50:000000:30564, 16:50:000000:20299, 16:50:290201:182, 16:50:290201:169, 16:50:290201:171, 16:50:290201:132, 16:50:000000:8125, 16:50:290201:33, 16:50:000000:227, 16:50:000000:7526, 16:50:200301:26, 16:50:000000:4247, 16:50:000000:30568, 16:50:000000:15571, 16:50:000000:1013, 16:50:290201:42;

- обременяемые кадастровый кварталы: 116:50:280304, 16:50:190401, 16:50:290201, 16:50:200301;

- местоположение: г.Казань, Кировский район, ГРС Новая Тура;

- цель установления: строительство с последующей эксплуатацией линейного объекта газоснабжения «Закольцовка газопровода высокого давления 1 категории по ул.Тэцевская ГРС-5 и газопровода высокого давления 2 категории по ул.Аракчинское шоссе ГРС Новая Тура в г.Казани РТ»;

- срок установления: 49 лет;

1.2. заявитель: ООО «Газпром трансгаз Казань»;

1.3. основания установления: обращение заявителя; Федеральный закон от 06.10.2003 №131-ФЗ «Об общих принципах организации местного самоуправления в Российской Федерации»; пункт 1 статьи 39.37 Земельного

кодекса Российской Федерации; статья 23 Земельного кодекса Российской Федерации; глава V.7 Земельного кодекса Российской Федерации; Генеральный план городского округа Казань, утвержденный решением Казанской городской Думы от 28.02.2020 №5-38; Региональная программа газификации жилищно-коммунального хозяйства, промышленных и иных организаций Республики Татарстан на 2019 - 2028 годы, утвержденная Постановлением Кабинета Министров Республики Татарстан от 30.12.2019 №1265 (в редакции Постановления Кабинета Министров Республики Татарстан от 29.09.2025 №774); Постановление Исполнительного комитета г.Казани от 07.11.2025 №3833 «Об утверждении проекта планировки территории и проекта межевания территории линейного объекта «Закольцовка газопровода высокого давления 1 категории по ул.Тэцевская ГРС-5 и газопровода высокого давления 2 категории по ул.Аракчинское шоссе, ГРС Новая Тура, г.Казань, РТ»; Задание на проектирование № 339-24/032-1902027 от 17.01.2024 по стройке «Программа газификации за счёт специальной надбавки к тарифам на услуги по транспортировке газа» (код 032-1902027/2902027). Объект: «Закольцовка газопровода высокого давления 1 категории по ул.Тэцевская, ГРС-5, и газопровода высокого давления 2 категории по ул.Аракчинское шоссе, ГРС Новая Тура, г. Казань, РТ»; Технические условия на подключение объектов к сети газораспределения №07-0/3-23-и от 19.09.2023; Постановление Правительства Российской Федерации от 20.11.2000 №878 «Об утверждении Правил охраны газораспределительных сетей».

2. Поручить МБУ «Институт развития Казани» обратиться в Управление Федеральной службы государственной регистрации, кадастра и картографии по Республике Татарстан для внесения соответствующих сведений о сфере действия публичного сервитута в границах согласно приложениям №1, 2 к настоящему постановлению и государственной регистрации публичного сервитута.

3. Установить, что плата за публичный сервитут, указанный в пункте 1 настоящего постановления, устанавливается в соответствии с пунктами 2, 3, 4, 5, 7 и 8 статьи 39.46 Земельного кодекса Российской Федерации.

4. Установить, что срок, в течение которого использование земельных участков, указанных в приложениях №1 и 2 к настоящему постановлению, в соответствии с видом их разрешенного использования будет невозможно или существенно затруднено, составляет 11 месяцев.

5. Опубликовать настоящее постановление, за исключением приложения №2 к настоящему постановлению (материал для служебного

пользования), в сетевом издании «Муниципальные правовые акты и иная официальная информация» (www.docskzn.ru) и разместить его на официальном портале органов местного самоуправления города Казани (www.kzn.ru) и на официальном портале правовой информации Республики Татарстан (www.pravo.tatarstan.ru).

6. Установить, что настоящее постановление вступает в силу после официального опубликования в сетевом издании «Муниципальные правовые акты и иная официальная информация» (www.docskzn.ru).

7. Рекомендовать ООО «Газпром трансгаз Казань»:

7.1. заключить с правообладателями земельных участков, указанных в подпункте 1.1 настоящего постановления, соглашение об осуществлении публичного сервитута;

7.2. привести земельные участки, указанные в подпункте 1.1 настоящего постановления, в состояние, пригодное для их использования в соответствии с видом разрешенного использования, в срок не позднее чем три месяца после завершения строительства, капитального или текущего ремонта, реконструкции, эксплуатации, консервации, сноса инженерного сооружения, для размещения которого был установлен публичный сервитут, или в случаях установления публичного сервитута в целях, предусмотренных пунктами 2, 5 статьи 39.37 Земельного кодекса Российской Федерации, после завершения на земельных участках деятельности, для обеспечения которой установлен публичный сервитут.

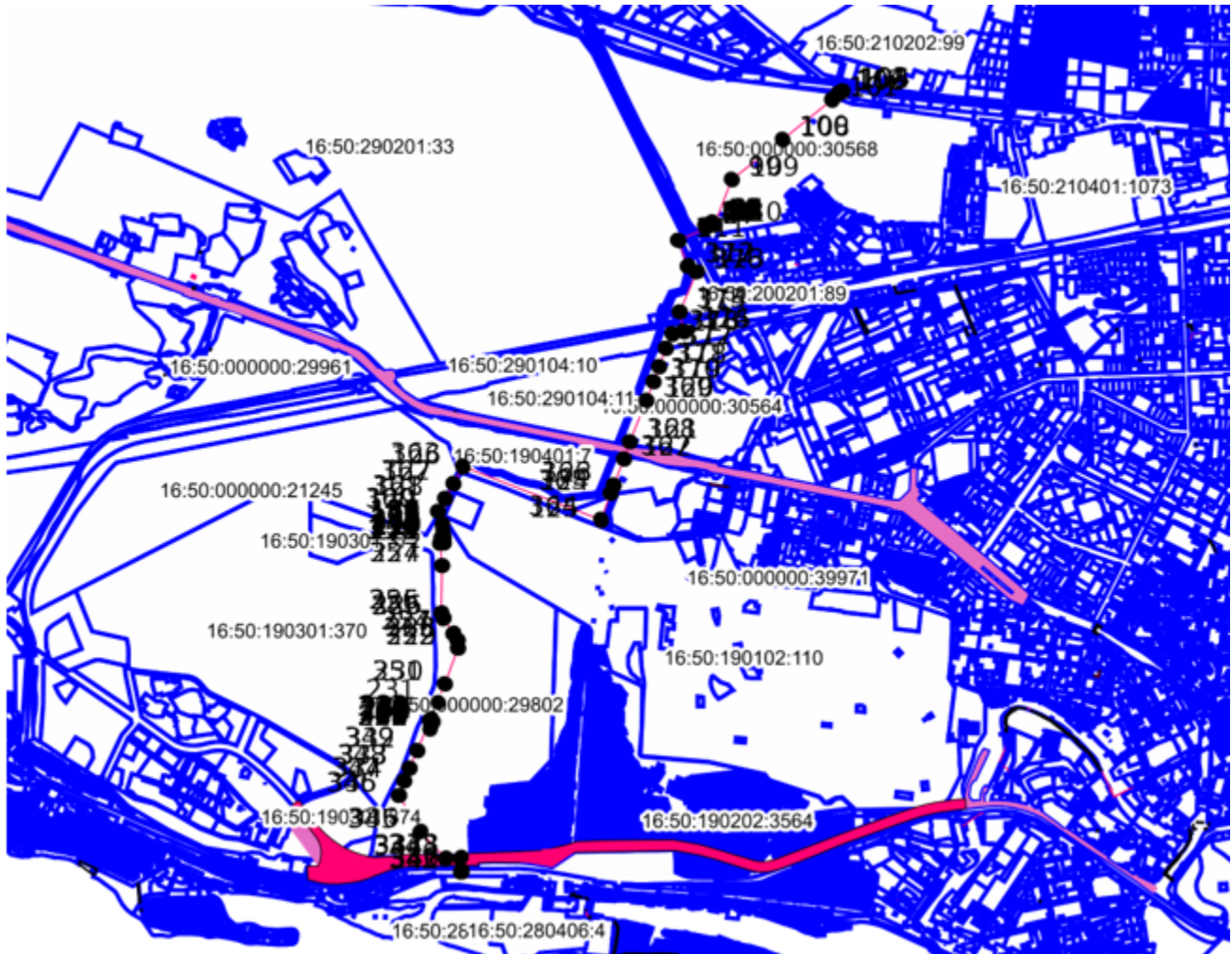
8. Контроль за выполнением настоящего постановления возложить на председателя Комитета земельных и имущественных отношений Исполнительного комитета г.Казани Р.Г.Галяутдинова.

Руководитель

Р.Г.Гафаров




Приложение №1
 Утверждены постановлением
 Исполнительного комитета
 г. Казани
 от 24.04.2026 №1399

Границы сферы действия публичного сервитута



Масштаб: 1:50000
 Система координат: МСК-16

Условные обозначения:

1	Вновь образованная характерная точка
	Сервитуты публичные (Действующие)
	Сервитуты публичные (Проектируемые)
	Земельные участки
16:50:280304, 16:50:190401, 16:50:290201, 16:50:200301	кадастровый квартал

16:50:280304:1, 16:50:000000:29802, 16:50:000000:21245, 16:50:000000:18847, 16:50:190401:2, 16:50:000000:34304, 16:50:000000:35787, 16:50:000000:34979, 16:50:000000:34317, 16:50:000000:30564, 16:50:000000:20299, 16:50:290201:182, 16:50:290201:169, 16:50:290201:171, 16:50:290201:132, 16:50:000000:8125, 16:50:290201:33, 16:50:000000:227, 16:50:000000:7526, 16:50:200301:26, 16:50:000000:4247, 16:50:000000:30568, 16:50:000000:15571, 16:50:000000:1013, 16:50:290201:42	кадастровый номер обременяемого земельного участка
---	--
