



**ПОСТАНОВЛЕНИЕ**

02.04.2026

г.Казань

**КАРАР**

№ 337

Об установлении публичного сервитута в целях реконструкции и эксплуатации объектов электросетевого хозяйства регионального значения «ПС 35 кВ Бурнашево, Линия воздушная ВЛ 35 кВ (недвижимое имущество) ПС Чистополь 220 – ПС Судоремонтная»

В соответствии с главой V<sup>7</sup> Земельного кодекса Российской Федерации, постановлением Кабинета Министров Республики Татарстан от 11.12.2025 № 1072 «Об утверждении проекта планировки территории и проекта межевания территории, предусматривающих размещение линейного объекта «ПС 35 кВ Бурнашево, Линия воздушная ВЛ 35 кВ (недвижимое имущество) ПС Чистополь 220 – ПС Судоремонтная» на территории Чистопольского муниципального района Республики Татарстан», на основании ходатайства Акционерного общества «Сетевая компания» (ИНН 1655049111, ОГРН 1021602830930), в целях реконструкции и эксплуатации объектов электросетевого хозяйства регионального значения «ПС 35 кВ Бурнашево, Линия воздушная ВЛ 35 кВ (недвижимое имущество) ПС Чистополь 220 – ПС Судоремонтная» Кабинет Министров Республики Татарстан **ПОСТАНОВЛЯЕТ:**

1. Установить публичный сервитут в целях реконструкции и эксплуатации объектов электросетевого хозяйства регионального значения «ПС 35 кВ Бурнашево, Линия воздушная ВЛ 35 кВ (недвижимое имущество) ПС Чистополь 220 – ПС Судоремонтная» (далее – публичный сервитут) на 30 лет в отношении земель и земельных участков согласно приложению (далее – земельные участки).

2. Утвердить прилагаемое графическое описание местоположения границ публичного сервитута в целях реконструкции и эксплуатации объектов электросетевого хозяйства регионального значения «ПС 35 кВ Бурнашево, Линия воздушная ВЛ 35 кВ (недвижимое имущество) ПС Чистополь 220 – ПС Судоремонтная».

3. Установить, что:

обладателем публичного сервитута является Акционерное общество «Сетевая компания»;

расчет и внесение платы за публичный сервитут осуществляются в соответствии со статьей 39<sup>46</sup> Земельного кодекса Российской Федерации;

срок, в течение которого использование земельных участков в соответствии с разрешенным использованием будет невозможно или существенно затруднено, – 12 месяцев.

4. Министерству земельных и имущественных отношений Республики Татарстан в установленном законодательством порядке в течение пяти рабочих дней со дня принятия настоящего постановления обеспечить:

размещение настоящего постановления на официальном сайте Министерства земельных и имущественных отношений Республики Татарстан в информационно-телекоммуникационной сети «Интернет»;

направление копий настоящего постановления в филиал публично-правовой компании «Роскадастр» по Республике Татарстан, Акционерное общество «Сетевая компания».

5. Предложить Акционерному обществу «Сетевая компания»:

заключить с правообладателями земельных участков соглашения об осуществлении публичного сервитута;

привести земельные участки в состояние, пригодное для использования в соответствии с их видом разрешенного использования, в срок, установленный пунктом 8 статьи 39<sup>50</sup> Земельного кодекса Российской Федерации;

снести объекты, размещенные на основании публичного сервитута, в срок, установленный пунктом 9 статьи 39<sup>50</sup> Земельного кодекса Российской Федерации.

6. Контроль за исполнением настоящего постановления возложить на Министерство земельных и имущественных отношений Республики Татарстан.

Премьер-министр  
Республики Татарстан



А.В.Песошин

Приложение  
к постановлению  
Кабинета Министров  
Республики Татарстан  
от 02.04. 2026 № 337

### Перечень

земельных участков, в отношении которых устанавливается публичный сервитут в целях реконструкции и эксплуатации объектов электросетевого хозяйства регионального значения «ПС 35 кВ Бурнашево, Линия воздушная ВЛ 35 кВ (недвижимое имущество) ПС Чистополь 220 – ПС Судоремонтная»

№ п/п	Кадастровый номер земельного участка / номер кадастрового квартала	Кадастровый номер единого земельного пользования	Правообладатель земельного участка	Вид права	Местонахождение земельного участка / кадастрового квартала согласно сведениям из Единого государственного реестра недвижимости	Площадь, на которую устанавливается публичный сервитут, кв.метров	Примечание
1	2	3	4	5	6	7	8
1.	16:42:030604:414	-	Акционерное общество «ИК «Инвестор»	Собственность	Республика Татарстан, Чистопольский муниципальный район, Четырчинское сельское поселение	5 246	-
			Общество с ограниченной ответственностью Агрофирма «Чистопольская»	Аренда			
2.	16:42:191601:8	16:42:000000:375	Открытое акционерное общество «Сетевая компания»	Собственность	Республика Татарстан, Чистопольский муниципальный район	28	-

1	2	3	4	5	6	7	8
3.	16:42:191601:13	16:42:000000:119	Республика Татарстан	Собственность	Республика Татарстан, Чистопольский муниципальный район, п/х Психоневрологического интерната	221	-
4.	16:42:191601:21	-	Муниципальное образование «город Чистополь» Чистопольского муниципального района Республики Татарстан	Собственность	Республика Татарстан, Чистопольский муниципальный район, г.Чистополь	2	-
5.	16:42:201101:635	-	Акционерное общество «ИК «Инвестор»	Собственность	Республика Татарстан, Чистопольский муниципальный район, Булдырское сельское поселение	3 230	-
			Общество с ограниченной ответственностью Агрофирма «Чистопольская»	Аренда			
6.	16:42:201103:681	-	Акционерное общество «ИК «Инвестор»	Собственность	Республика Татарстан, Чистопольский муниципальный район, Булдырское сельское поселение	2 018	-
			Общество с ограниченной ответственностью Агрофирма «Чистопольская»	Аренда			
7.	16:42:201103:677	-	Акционерное общество «ИК «Инвестор»	Собственность	Республика Татарстан, Чистопольский муниципальный район, Булдырское сельское поселение	6 702	-

1	2	3	4	5	6	7	8
			Общество с ограниченной ответственностью Агрофирма «Чистопольская»	Аренда			
8.	16:42:201103:132	16:42:000000:57	Муниципальное образование «Булдырское сельское поселение» Чистопольского муниципального района Республики Татарстан	Собственность	Республика Татарстан, Чистопольский муниципальный район, СПК Юлдуз	32	-
9.	16:42:201103:135	16:42:000000:57	Муниципальное образование «Булдырское сельское поселение» Чистопольского муниципального района Республики Татарстан	Собственность	Республика Татарстан, Чистопольский муниципальный район, СПК Юлдуз	99	-
10.	16:42:201103:157	16:42:000000:57	Муниципальное образование «Булдырское сельское поселение» Чистопольского муниципального района Республики Татарстан	Собственность	Республика Татарстан, Чистопольский муниципальный район, СПК Юлдуз	81	-
11.	16:42:201103:162	16:42:000000:57	Муниципальное образование «Булдырское сельское поселение» Чистополь-	Собственность	Республика Татарстан, Чистопольский муниципальный район, СПК Юлдуз	251	-

1	2	3	4	5	6	7	8
			ского муниципального района Республики Татарстан				
12.	16:42:201103:184	16:42:000000:57	Муниципальное образование «Булдырское сельское поселение» Чистопольского муниципального района Республики Татарстан	Собственность	Республика Татарстан, Чистопольский муниципальный район, СПК Юлдуз	288	-
13.	16:42:201103:249	16:42:000000:57	Муниципальное образование «Булдырское сельское поселение» Чистопольского муниципального района Республики Татарстан	Собственность	Республика Татарстан, Чистопольский муниципальный район, СПК Юлдуз	826	-
14.	16:42:201103:97	16:42:000000:57	Муниципальное образование «Булдырское сельское поселение» Чистопольского муниципального района Республики Татарстан	Собственность	Республика Татарстан, Чистопольский муниципальный район, СПК Юлдуз	31	-
15.	16:42:030604:135	16:42:000000:57	Муниципальное образование «Булдырское сельское поселение»	Собственность	Республика Татарстан, Чистопольский муниципальный район, СПК Юлдуз	265	-

1	2	3	4	5	6	7	8
			Чистопольского муниципального района Республики Татарстан				
16.	16:42:201103:32	16:42:000000:214	Муниципальное образование «Булдырское сельское поселение» Чистопольского муниципального района Республики Татарстан	Собственность	Республика Татарстан, Чистопольский муниципальный район, Булдырское сельское поселение	828	-
17.	16:42:201103:33	16:42:000000:214	Муниципальное образование «Булдырское сельское поселение» Чистопольского муниципального района Республики Татарстан	Собственность	Республика Татарстан, Чистопольский муниципальный район, Булдырское сельское поселение	2 616	-
18.	16:42:201103:38	16:42:000000:277	Общество с ограниченной ответственностью Агрофирма «Чистопольская»	Общая долевая собственность	Республика Татарстан, Чистопольский муниципальный район, СПК Юлдуз	13 009	-
			Физические лица согласно сведениям Единого государственного реестра недвижимости	Общая долевая собственность			

1	2	3	4	5	6	7	8
			Общество с ограниченной ответственностью Агрофирма «Чистопольская»	Аренда			
19.	16:42:201103:45	16:42:000000:277	Общество с ограниченной ответственностью Агрофирма «Чистопольская»	Общая долевая собственность	Республика Татарстан, Чистопольский муниципальный район, СПК Юлдуз	2 759	-
			Физические лица согласно сведениям Единого государственного реестра недвижимости	Общая долевая собственность			
			Общество с ограниченной ответственностью Агрофирма «Чистопольская»	Аренда			
20.	16:42:201103:47	16:42:000000:277	Общество с ограниченной ответственностью Агрофирма «Чистопольская»	Общая долевая собственность	Республика Татарстан, Чистопольский муниципальный район, СПК Юлдуз	8 779	-
			Физические лица согласно сведениям Единого государственного реестра недвижимости	Общая долевая собственность			
			Общество с ограниченной ответственностью Агрофирма «Чистопольская»	Аренда			

1	2	3	4	5	6	7	8
21.	16:42:201103:49	16:42:000000:277	Общество с ограниченной ответственностью Агрофирма «Чистопольская»	Общая долевая собственность	Республика Татарстан, Чистопольский муниципальный район, СПК Юлдуз	877	-
			Физические лица согласно сведениям Единого государственного реестра недвижимости	Общая долевая собственность			
			Общество с ограниченной ответственностью Агрофирма «Чистопольская»	Аренда			
22.	16:42:201103:64	16:42:000000:277	Общество с ограниченной ответственностью Агрофирма «Чистопольская»	Общая долевая собственность	Республика Татарстан, Чистопольский муниципальный район, СПК Юлдуз	5 938	-
			Физические лица согласно сведениям Единого государственного реестра недвижимости	Общая долевая собственность			
			Общество с ограниченной ответственностью Агрофирма «Чистопольская»	Аренда			
23.	16:42:201103:68	16:42:000000:277	Общество с ограниченной ответственностью Агрофирма «Чистопольская»	Общая долевая собственность	Республика Татарстан, Чистопольский муниципальный район, СПК Юлдуз	1 216	-

1	2	3	4	5	6	7	8
			Физические лица согласно сведениям Единого государственного реестра недвижимости	Общая до- левая соб- ственность			
			Общество с ограни- ченной ответствен- ностью Агрофирма «Чистопольская»	Аренда			
24.	16:42:201103:259	-	Общество с ограни- ченной ответствен- ностью Агрофирма «Чистопольская»	Собствен- ность	Российская Федерация, Республика Татарстан, Чистопольский муницип- альный район, Булдыр- ское сельское поселение, территория паевых земель, земельный учас- ток 3259	2 045	-
25.	16:42:201103:273	-	Общество с ограни- ченной ответствен- ностью Агрофирма «Чистопольская»	Собствен- ность	Российская Федерация, Республика Татарстан, Чистопольский муницип- альный район, Булдыр- ское сельское поселение, территория паевых земель, земельный учас- ток 3273	437	-
26.	16:42:201103:274	-	Физическое лицо согласно сведениям Единого государственного реестра недвижимости	Собствен- ность	Российская Федерация, Республика Татарстан, Чистопольский муницип- альный район, Булдыр- ское сельское поселение,	1 105	-

1	2	3	4	5	6	7	8
			Общество с ограниченной ответственностью Агрофирма «Чистопольская»	Аренда	территория паевых земель, земельный участок 3274		
27.	16:42:201103:275	-	Физическое лицо согласно сведениям Единого государственного реестра недвижимости	Собственность	Российская Федерация, Республика Татарстан, Чистопольский муниципальный район, Булдырское сельское поселение, территория паевых земель, земельный участок 3275	1 424	-
			Общество с ограниченной ответственностью Агрофирма «Чистопольская»	Аренда			
28.	16:42:201103:276	-	Физические лица согласно сведениям Единого государственного реестра недвижимости	Общая долевая собственность	Российская Федерация, Республика Татарстан, Чистопольский муниципальный район, Булдырское сельское поселение, территория паевых земель, земельный участок 3276	736	-
			Общество с ограниченной ответственностью Агрофирма «Чистопольская»	Аренда			
29.	16:42:201103:277	-	Физическое лицо согласно сведениям Единого государственного реестра недвижимости	Собственность	Республика Татарстан, Чистопольский муниципальный район, Булдырское сельское поселение	668	-

1	2	3	4	5	6	7	8
			Общество с ограниченной ответственностью Агрофирма «Чистопольская»	Аренда			
30.	16:42:201103:278	-	Физическое лицо согласно сведениям Единого государственного реестра недвижимости	Собственность	Республика Татарстан, Чистопольский муниципальный район, Булдырское сельское поселение	679	-
			Общество с ограниченной ответственностью Агрофирма «Чистопольская»	Аренда			
31.	16:42:201103:347	-	Физическое лицо согласно сведениям Единого государственного реестра недвижимости	Собственность	Российская Федерация, Республика Татарстан, Чистопольский муниципальный район, территория паевых земель, земельный участок 3347	4 804	-
			Общество с ограниченной ответственностью Агрофирма «Чистопольская»	Аренда			
32.	16:42:201103:354	-	Общество с ограниченной ответственностью Агрофирма «Чистопольская»	Собственность	Российская Федерация, Республика Татарстан, Чистопольский муниципальный район, территория паевых земель, земельный участок 3354	1 149	-

1	2	3	4	5	6	7	8
33.	16:42:201103:355	-	Физическое лицо согласно сведениям Единого государственного реестра недвижимости	Собственность	Российская Федерация, Республика Татарстан, Чистопольский муниципальный район, территория паевых земель, земельный участок 3355	522	-
			Общество с ограниченной ответственностью Агрофирма «Чистопольская»	Аренда			
34.	16:42:201103:356	-	Физическое лицо согласно сведениям Единого государственного реестра недвижимости	Собственность	Российская Федерация, Республика Татарстан, Чистопольский муниципальный район, территория паевых земель, земельный участок 3356	774	-
			Общество с ограниченной ответственностью Агрофирма «Чистопольская»	Аренда			
35.	16:42:201103:357	-	Общество с ограниченной ответственностью Агрофирма «Чистопольская»	Собственность	Российская Федерация, Республика Татарстан, Чистопольский муниципальный район, территория паевых земель, земельный участок 3357	858	-
36.	16:42:201103:358	-	Общество с ограниченной ответственностью Агрофирма «Чистопольская»	Собственность	Российская Федерация, Республика Татарстан, Чистопольский муниципальный район, территория паевых земель, земельный участок 3358	974	-
			Общество с ограниченной ответственностью Агрофирма «Чистопольская»	Аренда			

1	2	3	4	5	6	7	8
37.	16:42:201103:364	-	Физические лица согласно сведениям Единого государственного реестра недвижимости	Общая до- левая соб- ственность	Российская Федерация, Республика Татарстан, Чистопольский муниципальный район, террито- рия паевых земель, зе- мельный участок 3364	1 366	-
			Общество с ограни- ченной ответствен- ностью Агрофирма «Чистопольская»	Аренда			
38.	16:42:201103:638	-	Общество с ограни- ченной ответствен- ностью Агрофирма «Чистопольская»	Собствен- ность	Республика Татарстан, Чистопольский муниципальный район, Булдыр- ское сельское поселение	880	-
			Общество с ограни- ченной ответствен- ностью Агрофирма «Чистопольская»	Аренда			
39.	16:42:201103:639	-	Общество с ограни- ченной ответствен- ностью Агрофирма «Чистопольская»	Собствен- ность	Республика Татарстан, Чистопольский муниципальный район, Булдыр- ское сельское поселение	876	-
			Общество с ограни- ченной ответствен- ностью Агрофирма «Чистопольская»	Аренда			
40.	16:42:201103:640	-	Общество с ограни- ченной ответствен- ностью Агрофирма «Чистопольская»	Собствен- ность	Республика Татарстан, Чистопольский муниципальный район, Булдыр- ское сельское поселение	87	-

1	2	3	4	5	6	7	8
			Общество с ограниченной ответственностью Агрофирма «Чистопольская»	Аренда			
41.	16:42:201103:655	-	Физическое лицо согласно сведениям Единого государственного реестра недвижимости	Собственность	Российская Федерация, Республика Татарстан, Чистопольский муниципальный район, Булдырское сельское поселение	3 986	-
			Общество с ограниченной ответственностью Агрофирма «Чистопольская»	Аренда			
42.	16:42:201103:657	-	Общество с ограниченной ответственностью Агрофирма «Чистопольская»	Аренда	Российская Федерация, Республика Татарстан, Чистопольский муниципальный район, Булдырское сельское поселение, СПК Юлдуз	27	-
43.	16:42:201103:663	-	Общество с ограниченной ответственностью Агрофирма «Чистопольская»	Собственность	Российская Федерация, Республика Татарстан, Чистопольский муниципальный район, Булдырское сельское поселение	4 954	-
44.	16:42:210301:65	16:42:000000:60	-	Государственная собственность	Республика Татарстан, Чистопольский муниципальный район, КУСХП им.Галактионова	628	-

1	2	3	4	5	6	7	8
				(неразграниченная)			
45.	16:42:210301:78	16:42:000000:60	-	Государственная собственность (неразграниченная)	Республика Татарстан, Чистопольский муниципальный район, КУСХП им.Галактионова	100	-
46.	16:42:210301:79	16:42:000000:60	-	Государственная собственность (неразграниченная)	Республика Татарстан, Чистопольский муниципальный район, КУСХП им.Галактионова	42	-
47.	16:42:210301:81	16:42:000000:60	-	Государственная собственность (неразграниченная)	Республика Татарстан, Чистопольский муниципальный район, КУСХП им.Галактионова	52	-
48.	16:42:210301:82	16:42:000000:60	-	Государственная собственность (неразграниченная)	Республика Татарстан, Чистопольский муниципальный район, КУСХП им.Галактионова	31	-

1	2	3	4	5	6	7	8
49.	16:42:210301:84	16:42:000000:60	-	Государственная собственность (неразграниченная)	Республика Татарстан, Чистопольский муниципальный район, КУСХП им.Галактионова	225	-
50.	16:42:210301:198	-	Общество с ограниченной ответственностью Агрофирма «Чистопольская»	Собственность	Республика Татарстан, Чистопольский муниципальный район, Совхозно-Галактионовское сельское поселение	7 069	-
51.	16:42:210301:4	16:42:000000:373	Физические лица согласно сведениям Единого государственного реестра недвижимости	Общая долевая собственность	Республика Татарстан, Чистопольский муниципальный район, СПК им.Галактионова (КСП им.Галактионова)	1 199	-
			Муниципальное образование «Совхозно-Галактионовское сельское поселение» Чистопольского муниципального района Республики Татарстан	Общая долевая собственность			
			Общество с ограниченной ответственностью Агрофирма «Чистопольская»	Общая долевая собственность			

1	2	3	4	5	6	7	8
			Общество с ограниченной ответственностью Агрофирма «Чистопольская»	Аренда			
52.	16:42:210301:203	-	Общество с ограниченной ответственностью Агрофирма «Чистопольская»	Собственность	Республика Татарстан, Чистопольский муниципальный район, Совхозно-Галактионовское сельское поселение	512	-
53.	16:42:210301:432	-	Общество с ограниченной ответственностью Агрофирма «Чистопольская»	Собственность	Республика Татарстан, Чистопольский муниципальный район, Совхозно-Галактионовское сельское поселение	948	-
54.	16:42:210301:62	16:42:000000:169	-	Государственная собственность (неразграниченная)	Республика Татарстан, Чистопольский муниципальный район, Совхозно-Галактионовское сельское поселение	2 636	-
55.	16:42:000000:1199	-	Физическое лицо согласно сведениям Единого государственного реестра недвижимости	Собственность	Российская Федерация, Республика Татарстан, Чистопольский муниципальный район, территория паевых земель, земельный участок 1199	2 207	-
			Общество с ограниченной ответственностью Агрофирма «Чистопольская»	Аренда			

1	2	3	4	5	6	7	8
56.	16:42:000000:1709	-	ООО Агрофирма «Чистопольская»	Собствен- ность	Российская Федерация, Республика Татарстан, Чистопольский муниципальный район, территория паевых земель, земельный участок 1709	142	-
57.	16:42:000000:2878	-	Физическое лицо согласно сведениям Единого государственного реестра недвижимости	Собствен- ность	Республика Татарстан, Чистопольский муниципальный район, Булдырское сельское поселение	3 346	-
			Общество с ограниченной ответственностью Агрофирма «Чистопольская»	Аренда			
58.	16:42:000000:2326	-	Общество с ограниченной ответственностью Агрофирма «Чистопольская»	Собствен- ность	Республика Татарстан, Чистопольский муниципальный район, Булдырское сельское поселение	5 788	-
59.	16:42:000000:2859	-	Общество с ограниченной ответственностью Агрофирма «Чистопольская»	Собствен- ность	Российская Федерация, Республика Татарстан, Чистопольский муниципальный район, Булдырское сельское поселение	1 742	-
			Общество с ограниченной ответственностью Агрофирма «Чистопольская»	Аренда			

1	2	3	4	5	6	7	8
60.	16:42:201103:671	-	Физическое лицо согласно сведениям Единого государственного реестра недвижимости	Собственность	Республика Татарстан, Чистопольский муниципальный район, Булдырское сельское поселение	3 030	-
			Общество с ограниченной ответственностью Агрофирма «Чистопольская»	Аренда			
61.	16:42:000000:3184	-	Общество с ограниченной ответственностью Агрофирма «Чистопольская»	Собственность	Республика Татарстан, Чистопольский муниципальный район, Булдырское сельское поселение	10 978	-
62.	16:42:201103:685	-	Муниципальное образование «Булдырское сельское поселение» Чистопольского муниципального района Республики Татарстан	Собственность	Российская Федерация, Республика Татарстан, Чистопольский муниципальный район, Булдырское сельское поселение	233	-
63.	16:42:191601	-	-	Государственная собственность (неразграниченная)	-	89	Идентифицируется по графическому описанию границ публичного сервитута
64.	16:42:201103	-	-	Государственная собственность	-	139	Идентифицируется по графическому

1	2	3	4	5	6	7	8
				(неразграниченная)			описанию границ публичного сервитута
65.	16:42:210301	-	-	Государственная собственность (неразграниченная)	-	36	Идентифицируется по графическому описанию границ публичного сервитута
Итого						124 865	-

---

Утверждено  
постановлением  
Кабинета Министров  
Республики Татарстан  
от 02.04.2026 № 337

Графическое описание местоположения границ публичного сервитута  
в целях реконструкции и эксплуатации объектов электросетевого хозяйства  
регионального значения «ПС 35 кВ Бурнашево, Линия воздушная ВЛ 35 кВ  
(недвижимое имущество) ПС Чистополь 220 – ПС Судоремонтная»

Раздел I

Сведения об объекте		
№ п/п	Характеристики объекта	Описание характеристик
1.	Местоположение объекта	Республика Татарстан, Чистопольский муниципальный район, Булдырское сельское поселение, Совхозно-Галактионовское сельское поселение, Четырчинское сельское поселение
2.	Площадь объекта +/- величина погрешности определения площади (Р +/- Дельта Р)	116 071 кв.м +/- 119 кв.м
3.	Иные характеристики объекта	Кадастровые номера земельных участков, в отношении которых устанавливается публичный сервитут: 16:42:030604:414, 16:42:191601:8, 16:42:191601:13, 16:42:191601:21, 16:42:201101:635, 16:42:201103:681, 16:42:201103:677, 16:42:201103:132, 16:42:201103:135, 16:42:201103:157, 16:42:201103:162, 16:42:201103:184, 16:42:201103:249, 16:42:201103:97, 16:42:030604:135, 16:42:201103:32, 16:42:201103:33, 16:42:201103:38, 16:42:201103:45, 16:42:201103:47, 16:42:201103:49, 16:42:201103:64, 16:42:201103:68, 16:42:201103:259, 16:42:201103:273, 16:42:201103:274 16:42:201103:275, 16:42:201103:276, 16:42:201103:277, 16:42:201103:278, 16:42:201103:347, 16:42:201103:354, 16:42:201103:355, 16:42:201103:356,

		<p>16:42:201103:357, 16:42:201103:358, 16:42:201103:364, 16:42:201103:638, 16:42:201103:639, 16:42:201103:640, 16:42:201103:655, 16:42:201103:657, 16:42:201103:663, 16:42:210301:65, 16:42:210301:78, 16:42:210301:79, 16:42:210301:81, 16:42:210301:82, 16:42:210301:84, 16:42:210301:198, 16:42:210301:203, 16:42:210301:432, 16:42:210301:4, 16:42:210301:62, 16:42:000000:1199, 16:42:000000:1709, 16:42:000000:2878, 16:42:000000:2326, 16:42:000000:2859, 16:42:201103:671, 16:42:000000:3184, 16:42:201103:685. Номера кадастровых кварталов, в от- ношении которых устанавливается публичный сервитут: 16:42:191601, 16:42:201103, 16:42:210301</p>
--	--	--

## Раздел 2

Сведения о местоположении границ объекта					
1. Система координат: МСК-16					
2. Сведения о характерных точках границ объекта					
Обозначение характерных точек границ	Координаты, м		Метод определения координат харак- терной точки	Средняя квадра- тическая по- грешность по- ложения харак- терной точки (Mt), м	Описание обозначения точки на местности (при нали- чии)
	X	Y			
1	2	3	4	5	6
1	431375.03	2217421.13	Аналитический	0.1	-
2	431374.80	2217521.70	Аналитический	0.1	-
3	431381.40	2218321.88	Аналитический	0.1	-
4	431384.09	2218423.65	Аналитический	0.1	-
5	431382.89	2218495.72	Аналитический	0.1	-
6	431389.83	2219328.67	Аналитический	0.1	-
7	431392.26	2219422.52	Аналитический	0.1	-
8	431434.83	2219511.89	Аналитический	0.1	-
9	432058.61	2220765.26	Аналитический	0.1	-
10	432105.31	2220856.28	Аналитический	0.1	-
11	432060.08	2220941.15	Аналитический	0.1	-
12	431844.68	2221358.93	Аналитический	0.1	-
13	431802.22	2221442.92	Аналитический	0.1	-
14	431704.94	2221631.65	Аналитический	0.1	-
15	431669.80	2221700.34	Аналитический	0.1	-
16	431730.79	2221776.28	Аналитический	0.1	-
17	432111.41	2222240.09	Аналитический	0.1	-
18	432177.15	2222318.06	Аналитический	0.1	-
19	432146.29	2222401.25	Аналитический	0.1	-
20	432001.25	2222806.03	Аналитический	0.1	-
21	431956.29	2222937.70	Аналитический	0.1	-
22	432134.54	2223191.31	Аналитический	0.1	-
23	432060.73	2223313.60	Аналитический	0.1	-
24	431898.31	2223589.63	Аналитический	0.1	-
25	431859.95	2223656.64	Аналитический	0.1	-
26	431925.71	2223723.82	Аналитический	0.1	-
27	432607.31	2224409.78	Аналитический	0.1	-
28	432676.26	2224476.60	Аналитический	0.1	-
29	432751.37	2224554.80	Аналитический	0.1	-
30	433187.00	2224993.18	Аналитический	0.1	-
31	433260.10	2225065.72	Аналитический	0.1	-
32	433401.08	2225207.61	Аналитический	0.1	-
33	433494.31	2225300.26	Аналитический	0.1	-
34	433511.58	2225400.15	Аналитический	0.1	-
35	433753.71	2226677.49	Аналитический	0.1	-
36	433774.16	2226775.48	Аналитический	0.1	-
37	433791.03	2226874.05	Аналитический	0.1	-
38	434033.18	2228151.34	Аналитический	0.1	-
39	434053.60	2228249.29	Аналитический	0.1	-
40	434054.41	2228255.96	Аналитический	0.1	-

1	2	3	4	5	6
41	434070.92	2228252.75	Аналитический	0.1	-
42	434079.56	2228297.17	Аналитический	0.1	-
43	434037.35	2228305.38	Аналитический	0.1	-
44	434028.71	2228260.96	Аналитический	0.1	-
45	434045.42	2228257.71	Аналитический	0.1	-
46	434043.46	2228251.20	Аналитический	0.1	-
47	434026.60	2228152.59	Аналитический	0.1	-
48	433784.44	2226875.30	Аналитический	0.1	-
49	433764.04	2226777.47	Аналитический	0.1	-
50	433747.14	2226678.72	Аналитический	0.1	-
51	433505.01	2225401.37	Аналитический	0.1	-
52	433485.14	2225304.99	Аналитический	0.1	-
53	433395.70	2225212.83	Аналитический	0.1	-
54	433254.79	2225071.02	Аналитический	0.1	-
55	433182.28	2224997.95	Аналитический	0.1	-
56	432746.63	2224559.54	Аналитический	0.1	-
57	432668.94	2224483.86	Аналитический	0.1	-
58	432602.57	2224414.55	Аналитический	0.1	-
59	431920.99	2223728.58	Аналитический	0.1	-
60	431849.68	2223657.55	Аналитический	0.1	-
61	431892.54	2223586.19	Аналитический	0.1	-
62	432054.98	2223310.16	Аналитический	0.1	-
63	432123.51	2223191.94	Аналитический	0.1	-
64	431945.19	2222938.31	Аналитический	0.1	-
65	431994.94	2222803.76	Аналитический	0.1	-
66	432140.00	2222398.99	Аналитический	0.1	-
67	432167.19	2222320.67	Аналитический	0.1	-
68	432106.28	2222244.40	Аналитический	0.1	-
69	431725.67	2221780.59	Аналитический	0.1	-
70	431659.55	2221701.40	Аналитический	0.1	-
71	431698.40	2221627.98	Аналитический	0.1	-
72	431795.67	2221439.25	Аналитический	0.1	-
73	431838.76	2221355.79	Аналитический	0.1	-
74	432054.16	2220938.04	Аналитический	0.1	-
75	432095.03	2220856.15	Аналитический	0.1	-
76	432052.63	2220768.30	Аналитический	0.1	-
77	431428.85	2219514.91	Аналитический	0.1	-
78	431382.24	2219425.01	Аналитический	0.1	-
79	431383.14	2219328.73	Аналитический	0.1	-
80	431376.21	2218495.76	Аналитический	0.1	-
81	431373.78	2218423.85	Аналитический	0.1	-
82	431374.68	2218321.95	Аналитический	0.1	-
83	431368.06	2217521.76	Аналитический	0.1	-
84	431366.37	2217426.77	Аналитический	0.1	-
85	431299.76	2217396.91	Аналитический	0.1	-
86	430749.24	2217158.43	Аналитический	0.1	-
87	430658.58	2217120.95	Аналитический	0.1	-
88	430560.50	2217131.16	Аналитический	0.1	-
89	429865.56	2217215.06	Аналитический	0.1	-
90	429763.49	2217228.40	Аналитический	0.1	-

1	2	3	4	5	6
91	429708.92	2217146.03	Аналитический	0.1	-
92	428978.81	2216068.08	Аналитический	0.1	-
93	428919.11	2215981.67	Аналитический	0.1	-
94	428965.09	2215905.54	Аналитический	0.1	-
95	429052.37	2215757.29	Аналитический	0.1	-
96	429105.08	2215667.89	Аналитический	0.1	-
97	429150.82	2215590.38	Аналитический	0.1	-
98	429242.22	2215435.29	Аналитический	0.1	-
99	429285.33	2215358.68	Аналитический	0.1	-
100	429165.25	2215290.61	Аналитический	0.1	-
101	429164.38	2215292.22	Аналитический	0.1	-
102	429150.50	2215283.63	Аналитический	0.1	-
103	429147.29	2215273.83	Аналитический	0.1	-
104	429168.21	2215285.69	Аналитический	0.1	-
105	429167.36	2215287.22	Аналитический	0.1	-
106	429292.10	2215357.91	Аналитический	0.1	-
107	429295.23	2215362.07	Аналитический	0.1	-
108	429247.97	2215438.75	Аналитический	0.1	-
109	429156.57	2215593.82	Аналитический	0.1	-
110	429111.50	2215671.76	Аналитический	0.1	-
111	429058.81	2215761.16	Аналитический	0.1	-
112	428970.82	2215908.98	Аналитический	0.1	-
113	428929.41	2215981.33	Аналитический	0.1	-
114	428984.29	2216064.23	Аналитический	0.1	-
115	429714.46	2217142.25	Аналитический	0.1	-
116	429767.97	2217219.05	Аналитический	0.1	-
117	429864.79	2217208.42	Аналитический	0.1	-
118	430559.74	2217124.48	Аналитический	0.1	-
119	430660.10	2217110.75	Аналитический	0.1	-
120	430751.95	2217152.31	Аналитический	0.1	-
121	431302.46	2217390.79	Аналитический	0.1	-
1	431375.03	2217421.13	Аналитический	0.1	-

## 3. Сведения о характерных точках части (частей) границы объекта

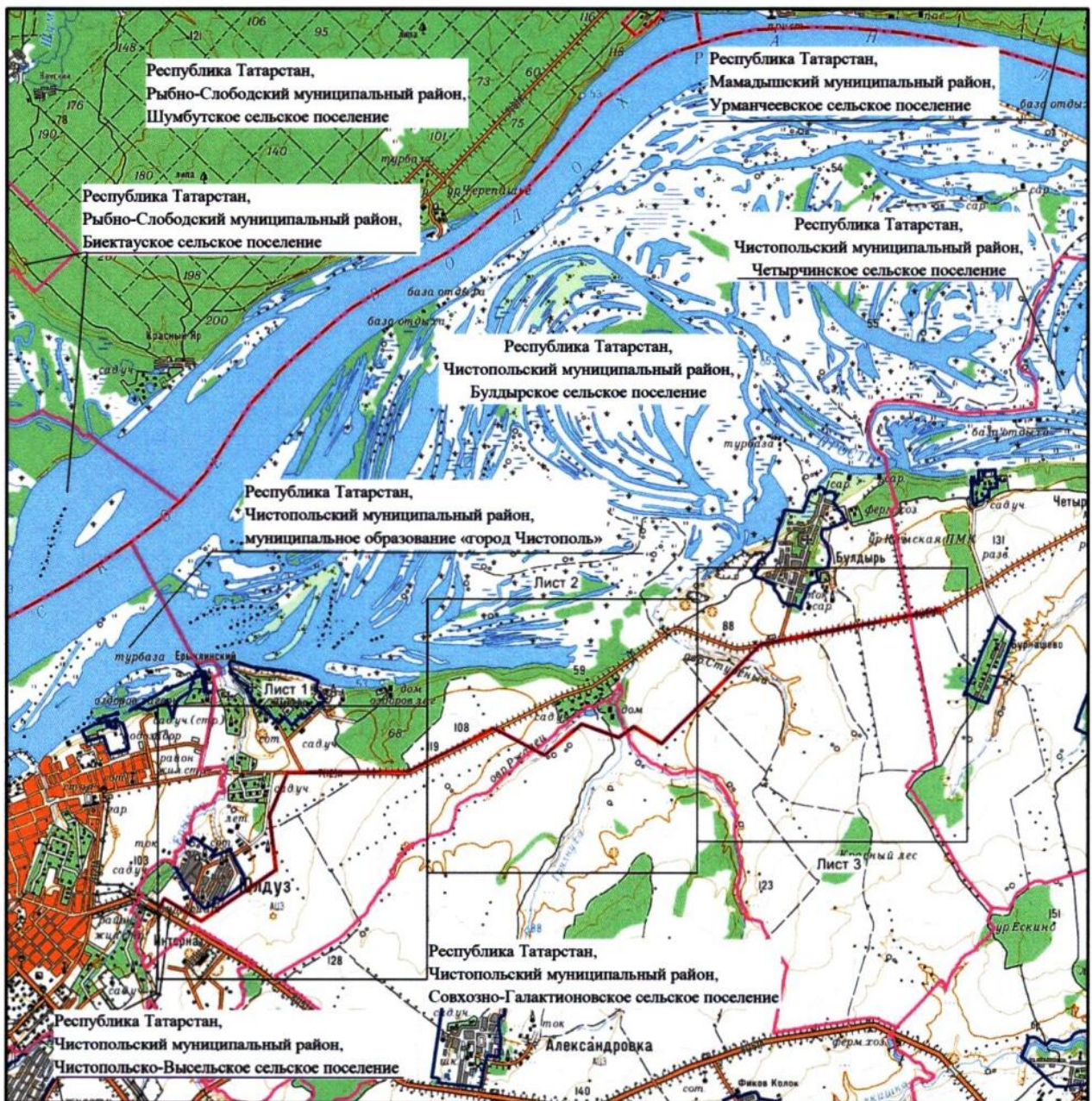
Обозначение характерных точек части границы	Координаты, м		Метод определения координат харак- терной точки	Средняя квадра- тическая по- грешность по- ложения харак- терной точки (Mt), м	Описание обозначения точки на местности (при нали- чии)
	X	Y			
1	2	3	4	5	6
-	-	-	-	-	-



## Раздел 4

Схема расположения границ публичного сервитута в целях реконструкции и эксплуатации объектов электросетевого хозяйства регионального значения  
«ПС 35 кВ Бурнашево, Линия воздушная ВЛ 35 кВ (недвижимое имущество)  
ПС Чистополь 220 – ПС Судоремонтная»

## Обзорная схема границ объекта



Масштаб 1 : 100 000

Используемые условные знаки и обозначения:






-  – ось инженерного сооружения
-  – граница сельского и городского поселений
-  – граница объекта
-  – граница муниципального района
-  – граница населенного пункта.

Схема расположения границ публичного сервитута в целях реконструкции и эксплуатации объектов электросетевого хозяйства регионального значения  
«ПС 35 кВ Бурнашево, Линия воздушная ВЛ 35 кВ (недвижимое имущество)  
ПС Чистополь 220 – ПС Судоремонтная»

Лист 1

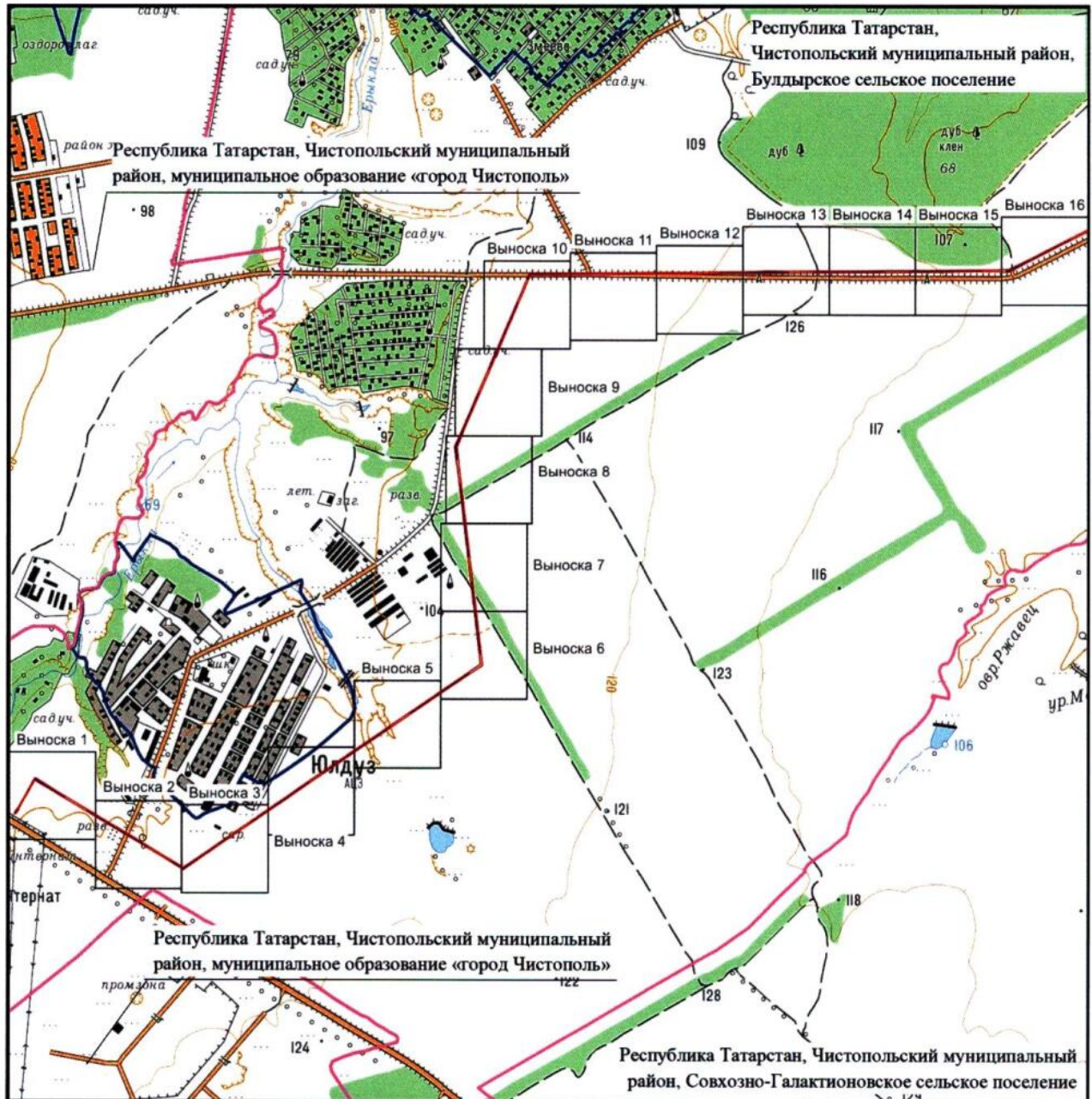
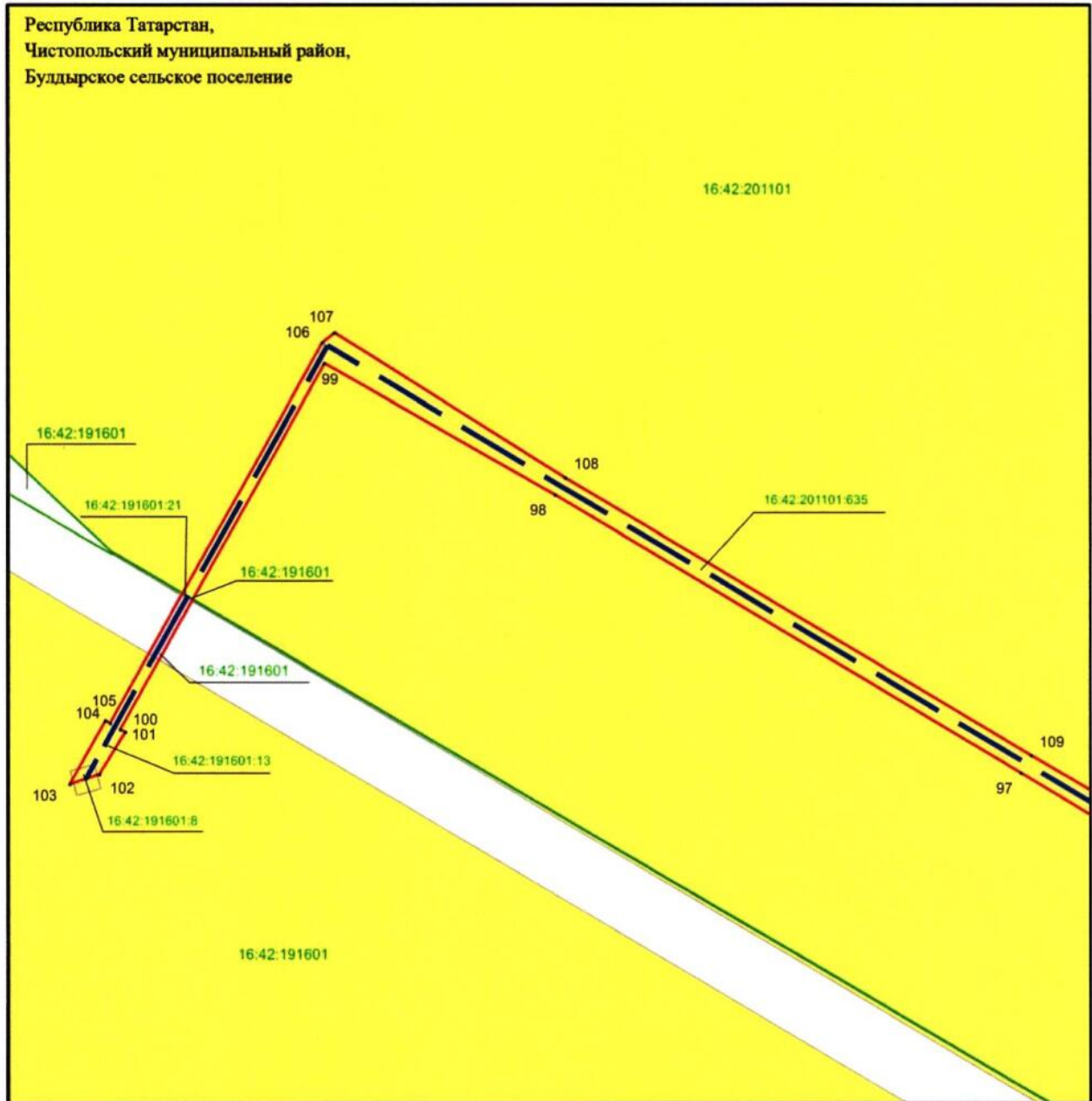


Схема расположения границ публичного сервитута в целях реконструкции и эксплуатации объектов электросетевого хозяйства регионального значения  
«ПС 35 кВ Бурнашево, Линия воздушная ВЛ 35 кВ (недвижимое имущество)  
ПС Чистополь 220 – ПС Судоремонтная»

Лист 1, выноски 1



Масштаб 1 : 2 000

Используемые условные знаки и обозначения:

- 103 – характерная точка границ объекта
- — граница объекта
- — — — ось инженерного сооружения
- — — — земельный участок
- 16:42:191601:8 – кадастровый номер земельного участка
- 16:42:191601 – кадастровый номер квартала
- — — — граница кадастрового квартала.

Схема расположения границ публичного сервитута в целях реконструкции и эксплуатации объектов электросетевого хозяйства регионального значения «ПС 35 кВ Бурнашево, Линия воздушная ВЛ 35 кВ (недвижимое имущество) ПС Чистополь 220 – ПС Судоремонтная»

Лист 1, выноска 2



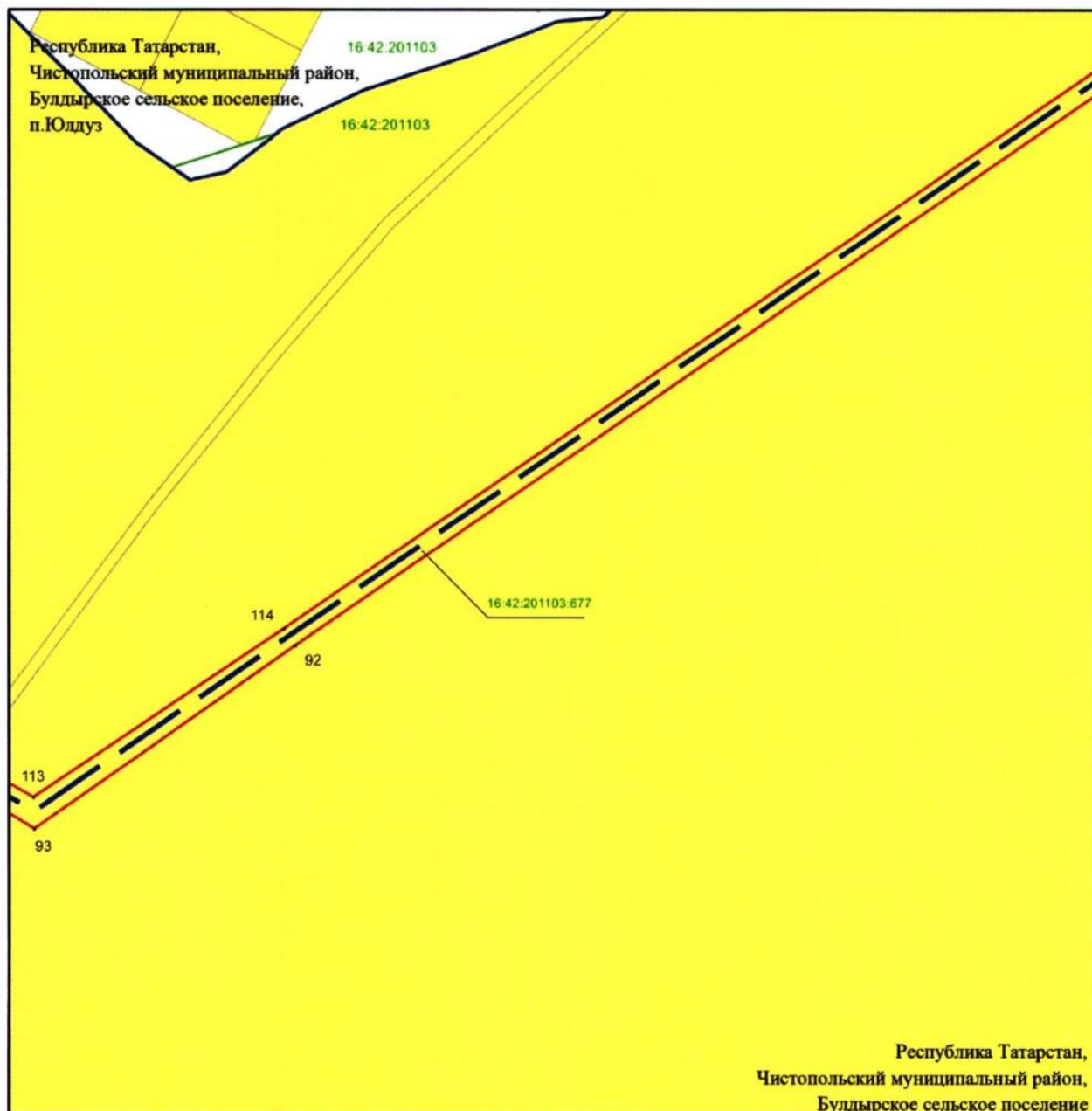
Масштаб 1 : 2 000

Используемые условные знаки и обозначения:

- |                  |  |
|------------------|--|
| • 111            | – характерная точка границ объекта     |
|                  | – граница объекта                      |
|                  | – ось инженерного сооружения           |
|                  | – земельный участок                    |
| 16:42:201103:132 | – кадастровый номер земельного участка |
| 16:42:201103     | – кадастровый номер квартала           |
|                  | – граница населенного пункта           |
|                  | – граница кадастрового квартала.       |

Схема расположения границ публичного сервитута в целях реконструкции и эксплуатации объектов электросетевого хозяйства регионального значения  
«ПС 35 кВ Бурнашево, Линия воздушная ВЛ 35 кВ (недвижимое имущество)  
ПС Чистополь 220 – ПС Судоремонтная»

Лист 1, выноска 3




Масштаб 1 : 2 000

Используемые условные знаки и обозначения:

- 92 – характерная точка границ объекта
- — — — — граница объекта
- — — — — ось инженерного сооружения
- — земельный участок
- 16:42:201103:677 – кадастровый номер земельного участка
- 16:42:201103 – кадастровый номер квартала
- — — — — граница населенного пункта
- — — — — граница кадастрового квартала.

Схема расположения границ публичного сервитута в целях реконструкции и эксплуатации объектов электросетевого хозяйства регионального значения  
«ПС 35 кВ Бурнашево, Линия воздушная ВЛ 35 кВ (недвижимое имущество)  
ПС Чистополь 220 – ПС Судоремонтная»

Лист 1, выноска 4



Масштаб 1 : 2 000

Используемые условные знаки и обозначения:

- |                  |  |
|------------------|--|
|                  | – граница объекта                      |
|                  | – ось инженерного сооружения           |
|                  | – земельный участок                    |
| 16:42:201103:677 | – кадастровый номер земельного участка |
|                  | – граница населенного пункта.          |

Схема расположения границ публичного сервитута в целях реконструкции и эксплуатации объектов электросетевого хозяйства регионального значения  
«ПС 35 кВ Бурнашево, Линия воздушная ВЛ 35 кВ (недвижимое имущество)  
ПС Чистополь 220 – ПС Судоремонтная»

Лист 1, выноска 5



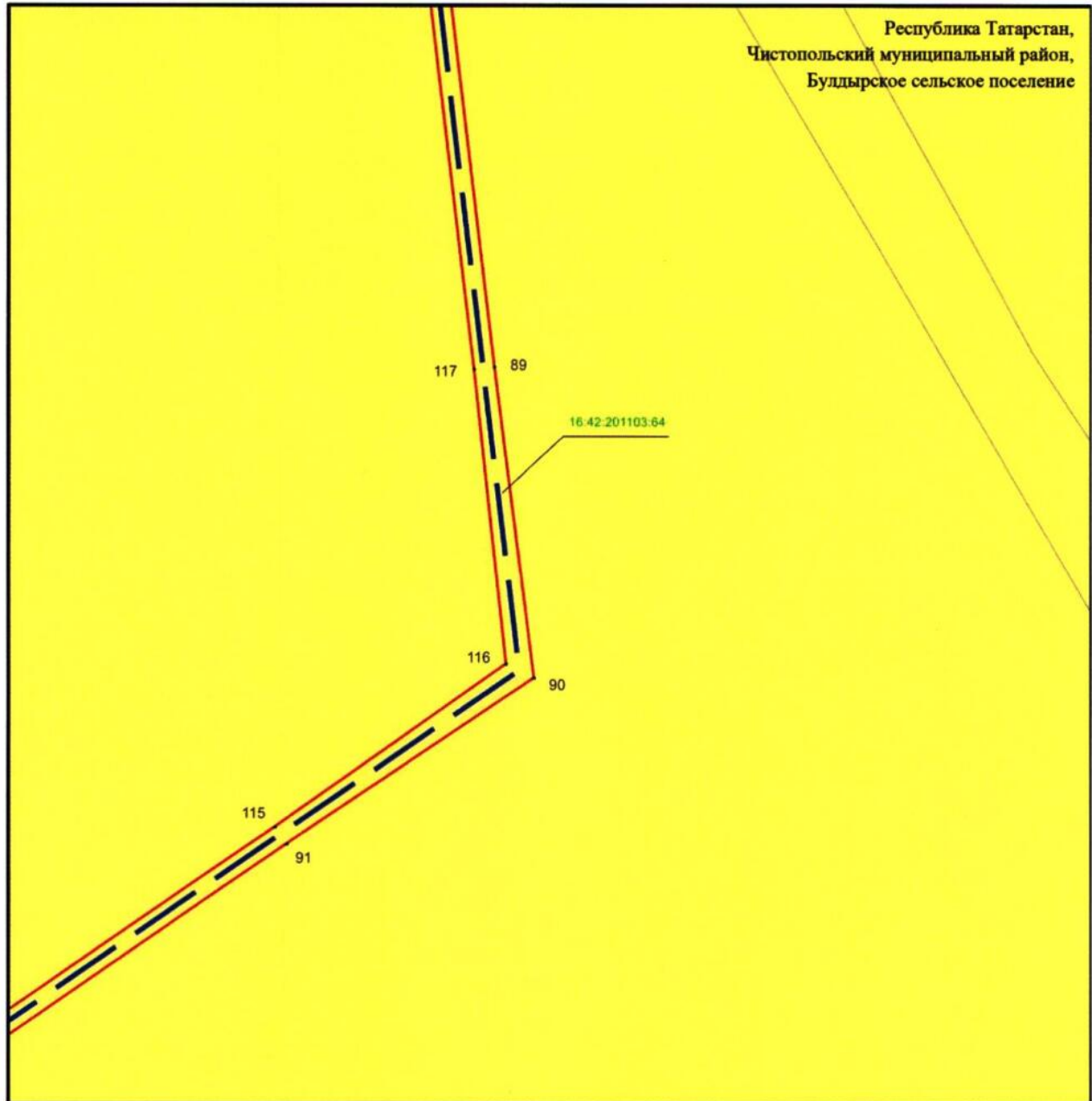
Масштаб 1 : 2 000

Используемые условные знаки и обозначения:

- |                  |  |
|------------------|--|
|                  | – граница объекта                      |
|                  | – ось инженерного сооружения           |
|                  | – земельный участок                    |
| 16:42:201103:677 | – кадастровый номер земельного участка |
|                  | – граница населенного пункта.          |

Схема расположения границ публичного сервитута в целях реконструкции и эксплуатации объектов электросетевого хозяйства регионального значения «ПС 35 кВ Бурнашево, Линия воздушная ВЛ 35 кВ (недвижимое имущество) ПС Чистополь 220 – ПС Судоремонтная»

Лист 1, выноска 6



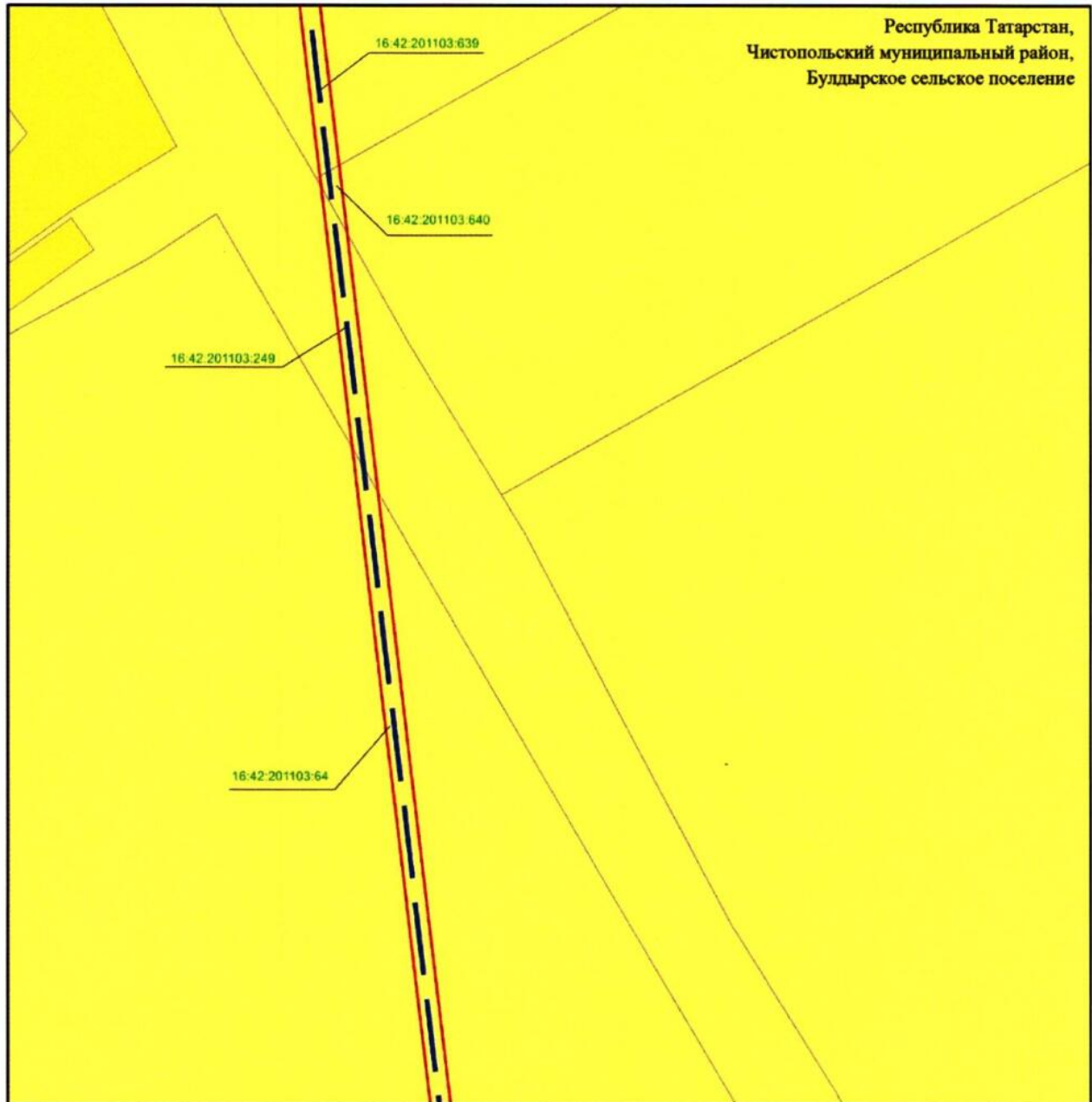
Масштаб 1 : 2 000

Используемые условные знаки и обозначения:

- 89 – характерная точка границ объекта
- — граница объекта
- — ось инженерного сооружения
- — земельный участок
- 16:42:201103:64 – кадастровый номер земельного участка.

Схема расположения границ публичного сервитута в целях реконструкции и эксплуатации объектов электросетевого хозяйства регионального значения «ПС 35 кВ Бурнашево, Линия воздушная ВЛ 35 кВ (недвижимое имущество) ПС Чистополь 220 – ПС Судоремонтная»

Лист 1, выноска 7



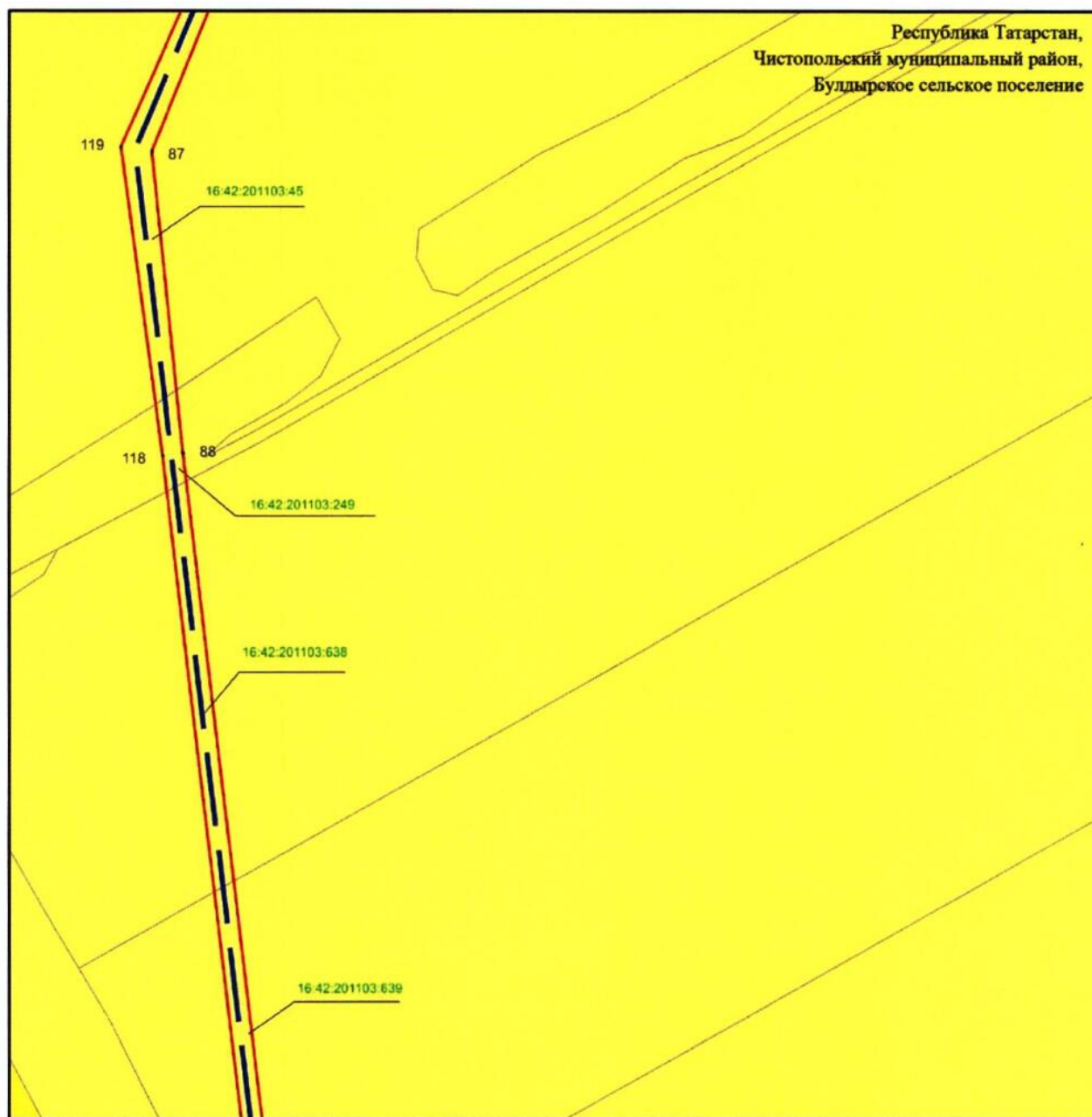
Масштаб 1 : 2 000

Используемые условные знаки и обозначения:

- |                 |   |
|-----------------|---|
|                 | – граница объекта                       |
|                 | – ось инженерного сооружения            |
|                 | – земельный участок                     |
| 16:42:201103:64 | – кадастровый номер земельного участка. |

Схема расположения границ публичного сервитута в целях реконструкции и эксплуатации объектов электросетевого хозяйства регионального значения «ПС 35 кВ Бурнашево, Линия воздушная ВЛ 35 кВ (недвижимое имущество) ПС Чистополь 220 – ПС Судоремонтная»

Лист 1, выноска 8



Масштаб 1 : 2 000

Используемые условные знаки и обозначения:

- 88 – характерная точка границ объекта
- — граница объекта
- — ось инженерного сооружения
- — земельный участок
- 16:42:201103:638 – кадастровый номер земельного участка.

Схема расположения границ публичного сервитута в целях реконструкции и эксплуатации объектов электросетевого хозяйства регионального значения «ПС 35 кВ Бурнашево, Линия воздушная ВЛ 35 кВ (недвижимое имущество) ПС Чистополь 220 – ПС Судоремонтная»

Лист 1, выноска 9



Масштаб 1 : 2 000

Используемые условные знаки и обозначения:




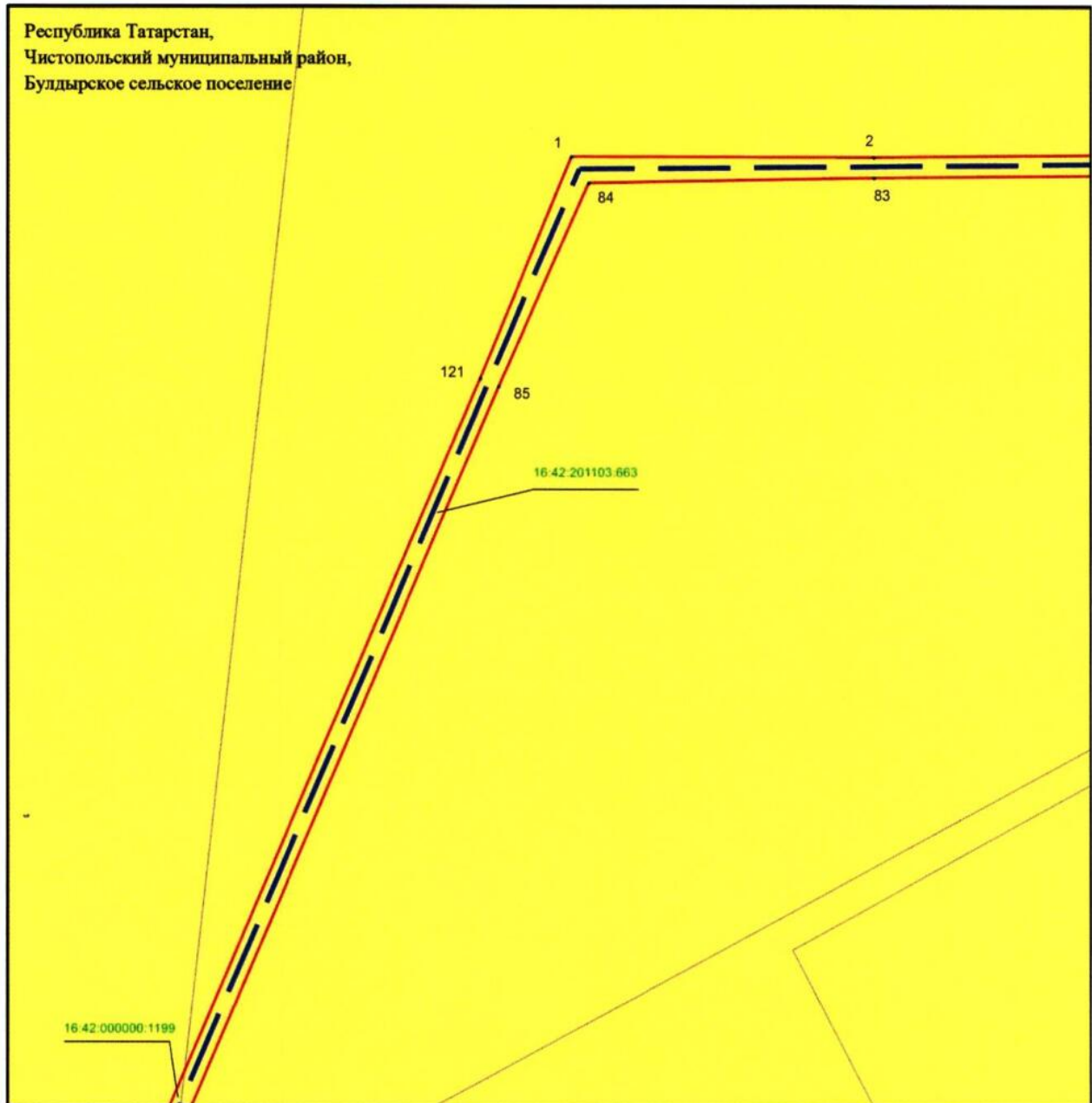
- |   |   |
|---|---|
| • 120   | – характерная точка границ объекта      |
|  | – граница объекта                       |
|  | – ось инженерного сооружения            |
|  | – земельный участок                     |
| 16.42:201103:45   | – кадастровый номер земельного участка. |

Схема расположения границ публичного сервитута в целях реконструкции и эксплуатации объектов электросетевого хозяйства регионального значения  
«ПС 35 кВ Бурнашево, Линия воздушная ВЛ 35 кВ (недвижимое имущество)  
ПС Чистополь 220 – ПС Судоремонтная»

Лист 1, выноска 10



Масштаб 1 : 2 000

Используемые условные знаки и обозначения:




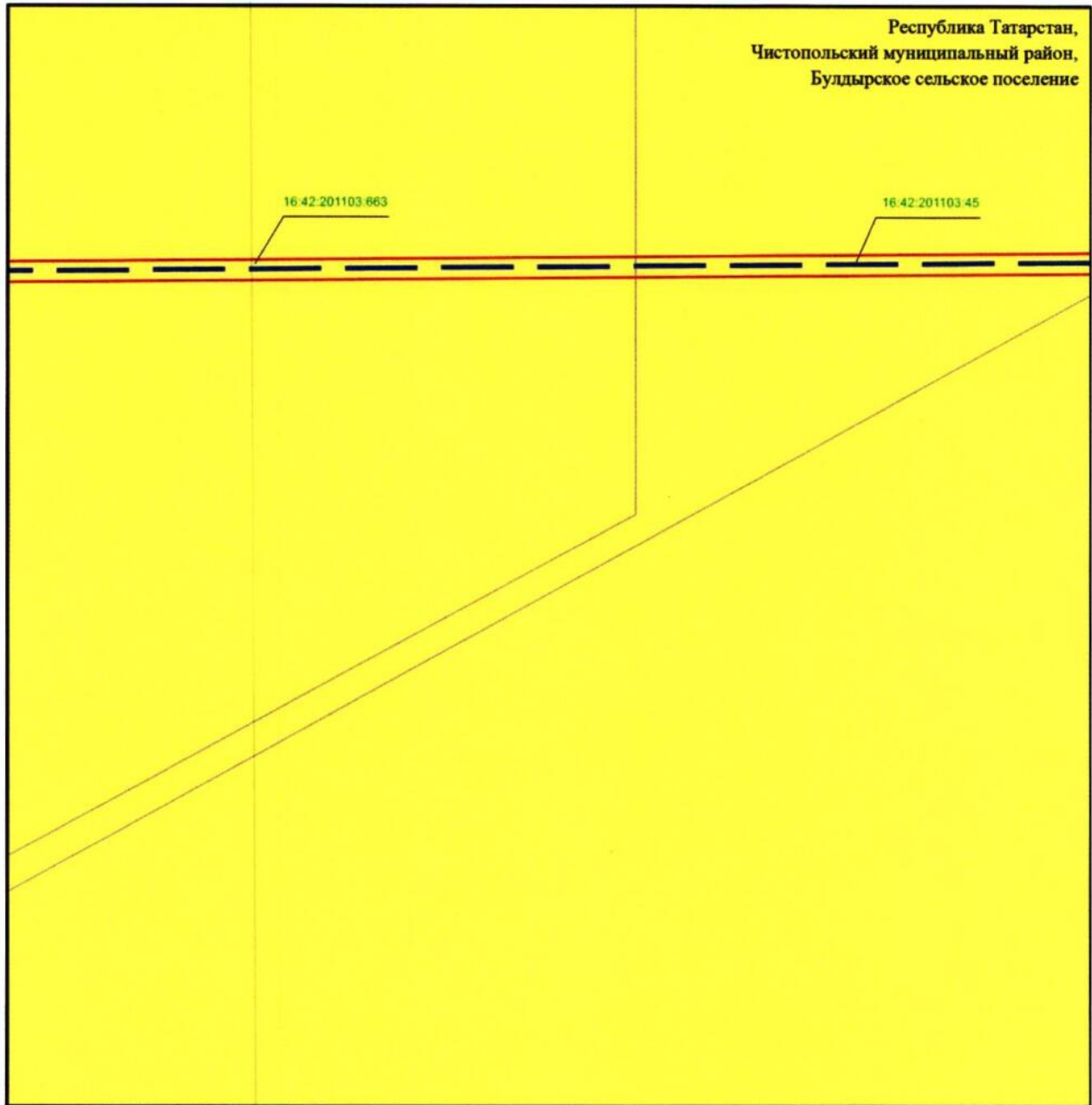
- 1 – характерная точка границ объекта
-  – граница объекта
-  – ось инженерного сооружения
-  – земельный участок
- 16:42:201103:663 – кадастровый номер земельного участка.

Схема расположения границ публичного сервитута в целях реконструкции  
и эксплуатации объектов электросетевого хозяйства регионального значения  
«ПС 35 кВ Бурнашево, Линия воздушная ВЛ 35 кВ (недвижимое имущество)  
ПС Чистополь 220 – ПС Судоремонтная»

Лист 1, выноска 11



Масштаб 1 : 2 000

Используемые условные знаки и обозначения:



- граница объекта
- ось инженерного сооружения



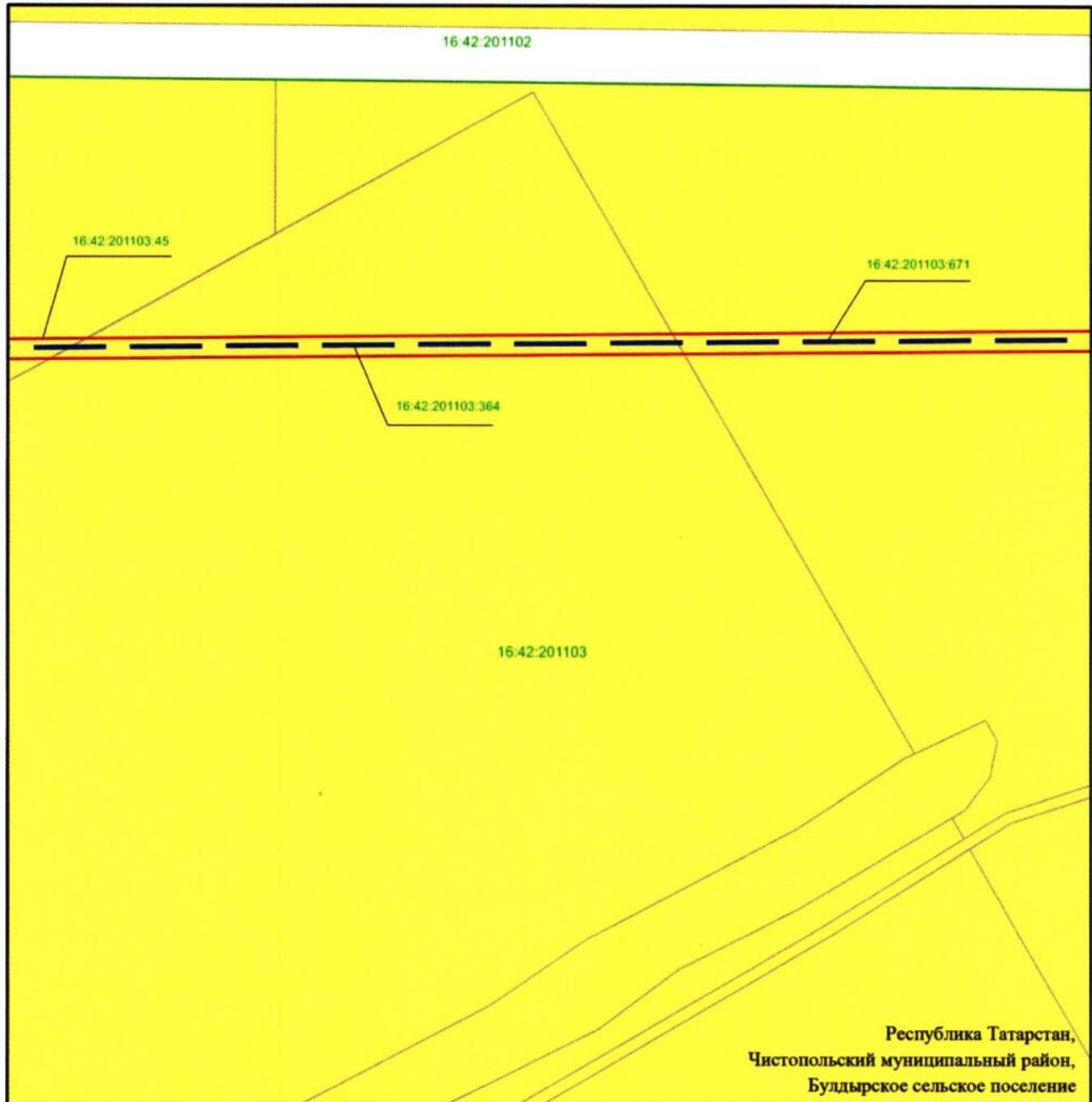
- земельный участок

16:42:201103:663

- кадастровый номер земельного участка.

Схема расположения границ публичного сервитута в целях реконструкции и эксплуатации объектов электросетевого хозяйства регионального значения «ПС 35 кВ Бурнашево, Линия воздушная ВЛ 35 кВ (недвижимое имущество) ПС Чистополь 220 – ПС Судоремонтная»

Лист 1, выноска 12



Масштаб 1 : 2 000

Используемые условные знаки и обозначения:



– граница объекта



– ось инженерного сооружения



– земельный участок

16:42:201103:45

– кадастровый номер земельного участка

16:42:201103

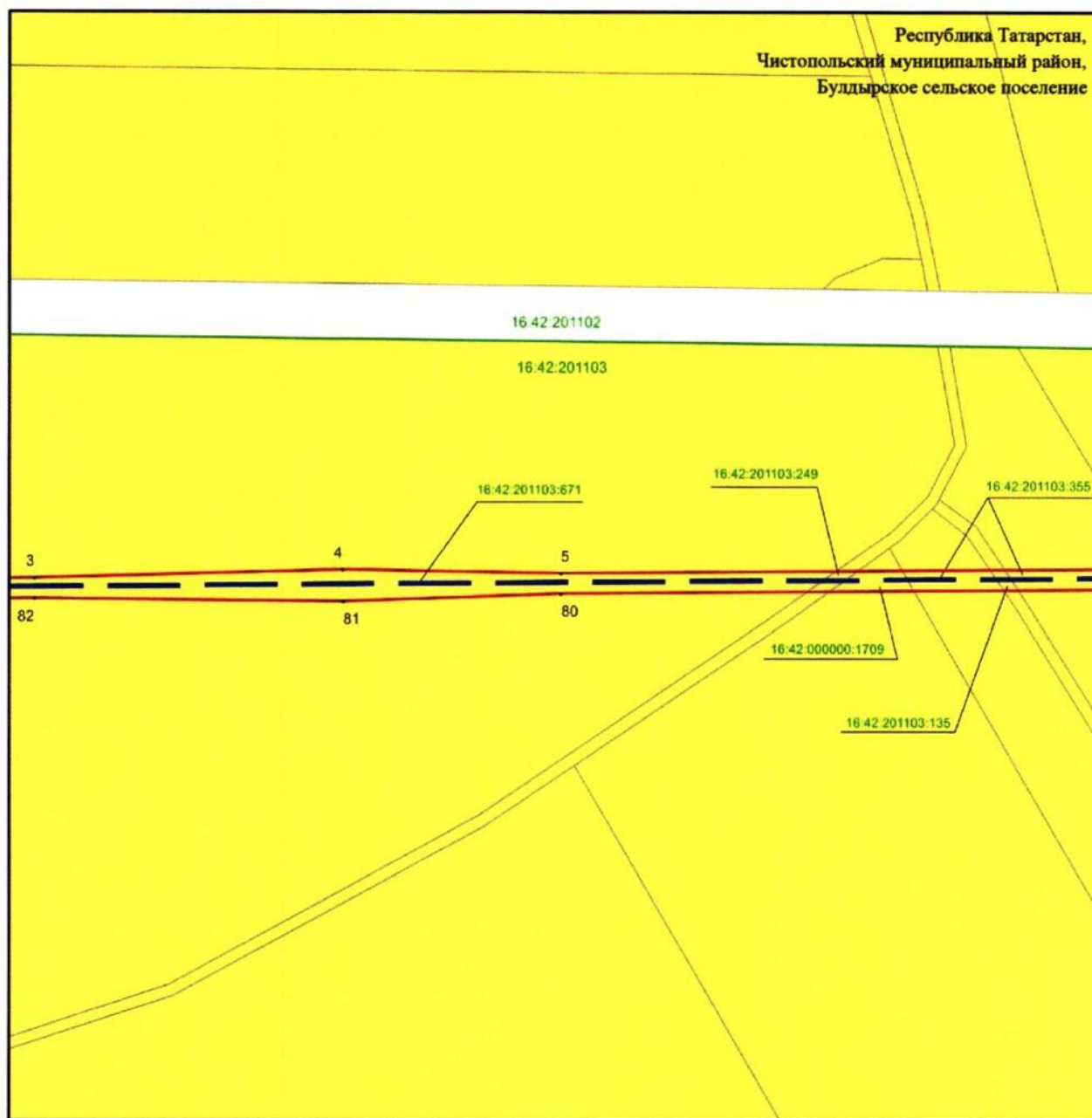
– кадастровый номер квартала



– граница кадастрового квартала.

Схема расположения границ публичного сервитута в целях реконструкции и эксплуатации объектов электросетевого хозяйства регионального значения «ПС 35 кВ Бурнашево, Линия воздушная ВЛ 35 кВ (недвижимое имущество) ПС Чистополь 220 – ПС Судоремонтная»

Лист 1, выноска 13



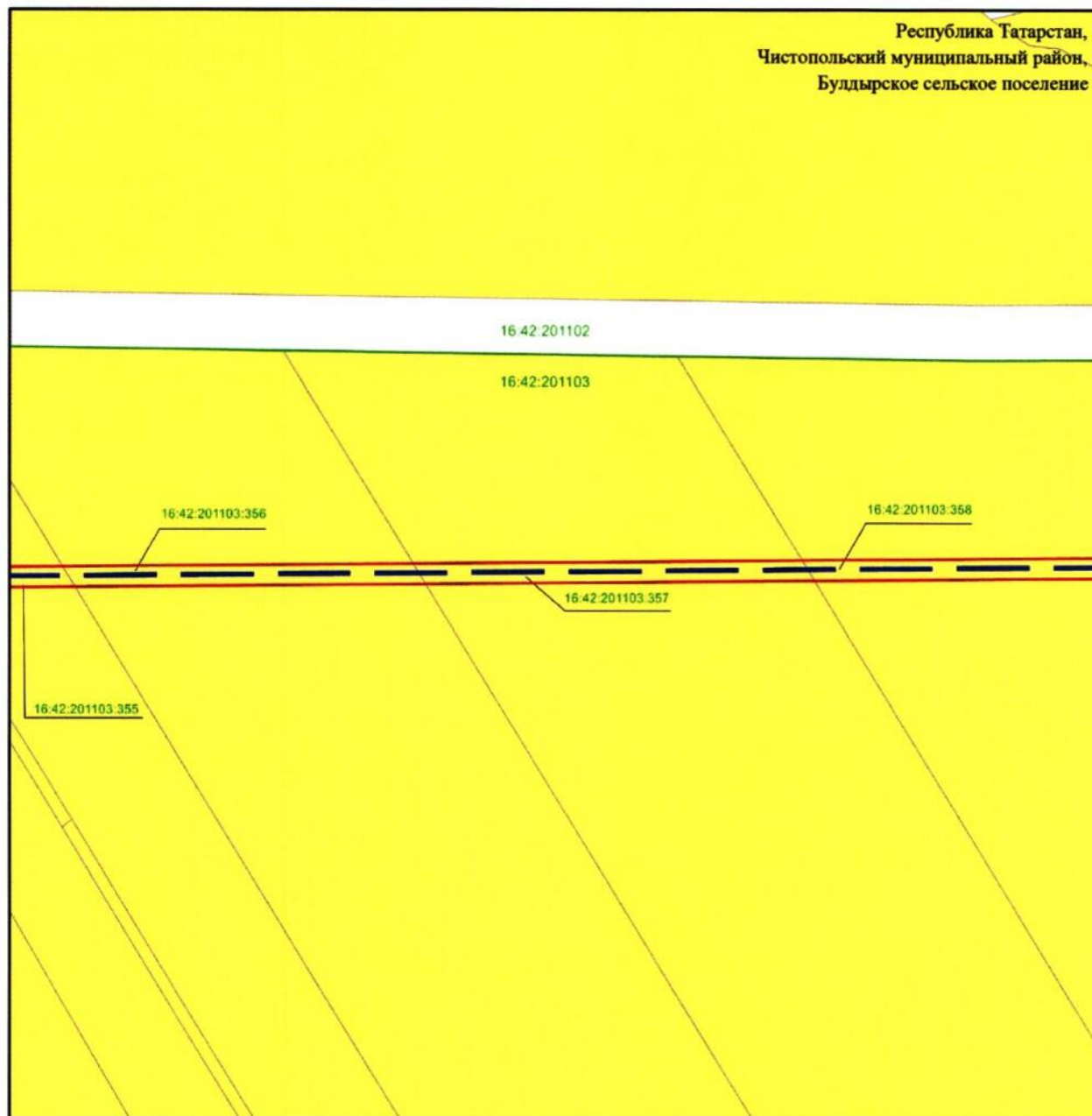
Масштаб 1 : 2 000

Используемые условные знаки и обозначения:

- |                  |  |
|------------------|--|
| • 3              | – характерная точка границ объекта     |
|                  | – граница объекта                      |
|                  | – ось инженерного сооружения           |
|                  | – земельный участок                    |
| 16.42.201103:671 | – кадастровый номер земельного участка |
| 16.42.201103     | – кадастровый номер квартала           |
|                  | – граница кадастрового квартала.       |

Схема расположения границ публичного сервитута в целях реконструкции и эксплуатации объектов электросетевого хозяйства регионального значения «ПС 35 кВ Бурнашево, Линия воздушная ВЛ 35 кВ (недвижимое имущество) ПС Чистополь 220 – ПС Судоремонтная»

Лист 1, выноска 14



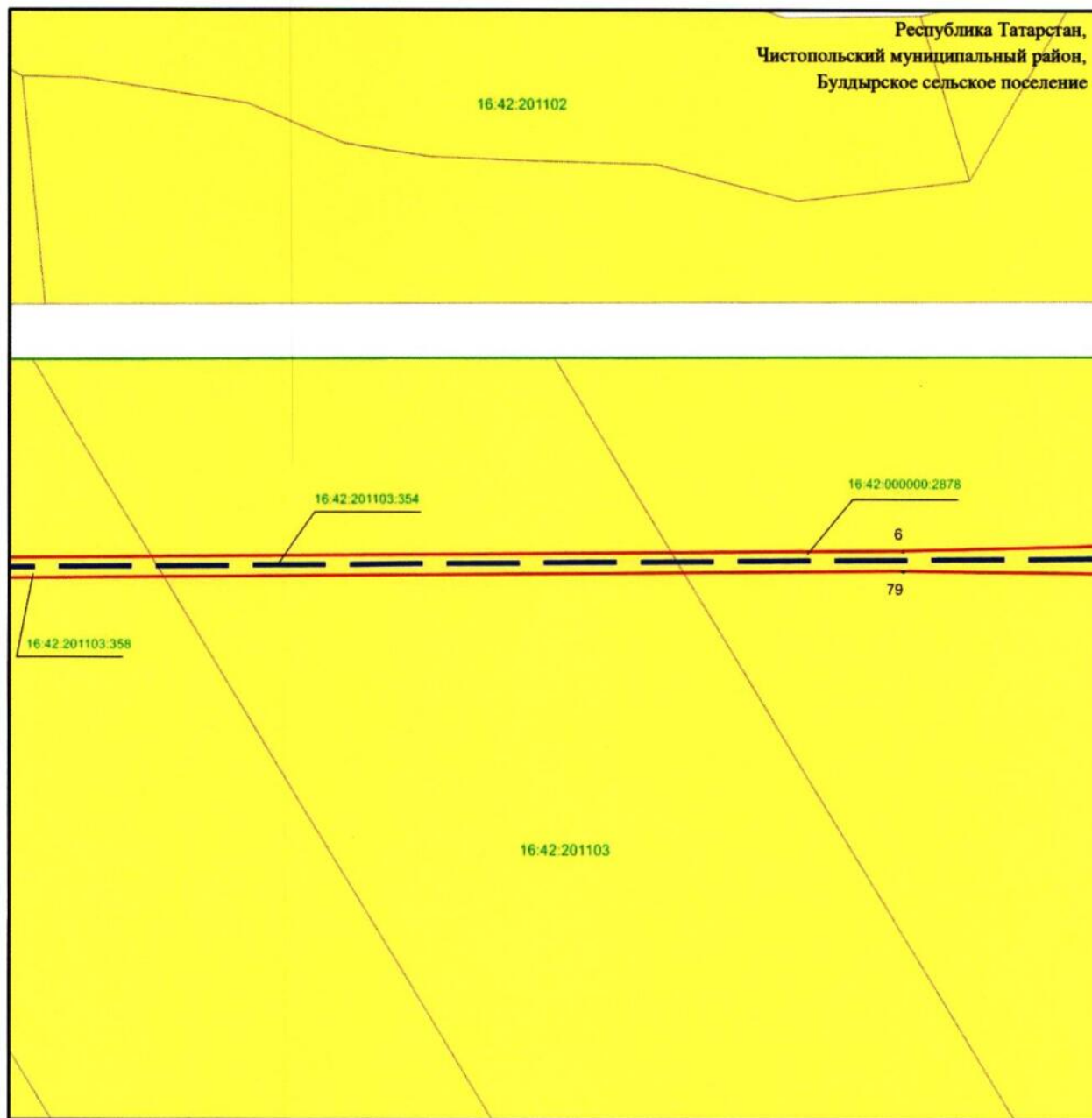
Масштаб 1 : 2 000

Используемые условные знаки и обозначения:

- |                  |  |
|------------------|--|
|                  | – граница объекта                      |
|                  | – ось инженерного сооружения           |
|                  | – земельный участок                    |
| 16:42:201103:355 | – кадастровый номер земельного участка |
| 16:42:201103     | – кадастровый номер квартала           |
|                  | – граница кадастрового квартала.       |

Схема расположения границ публичного сервитута в целях реконструкции  
и эксплуатации объектов электросетевого хозяйства регионального значения  
«ПС 35 кВ Бурнашево, Линия воздушная ВЛ 35 кВ (недвижимое имущество)  
ПС Чистополь 220 – ПС Судоремонтная»

Лист 1, выноска 15



Масштаб 1 : 2 000

Используемые условные знаки и обозначения:





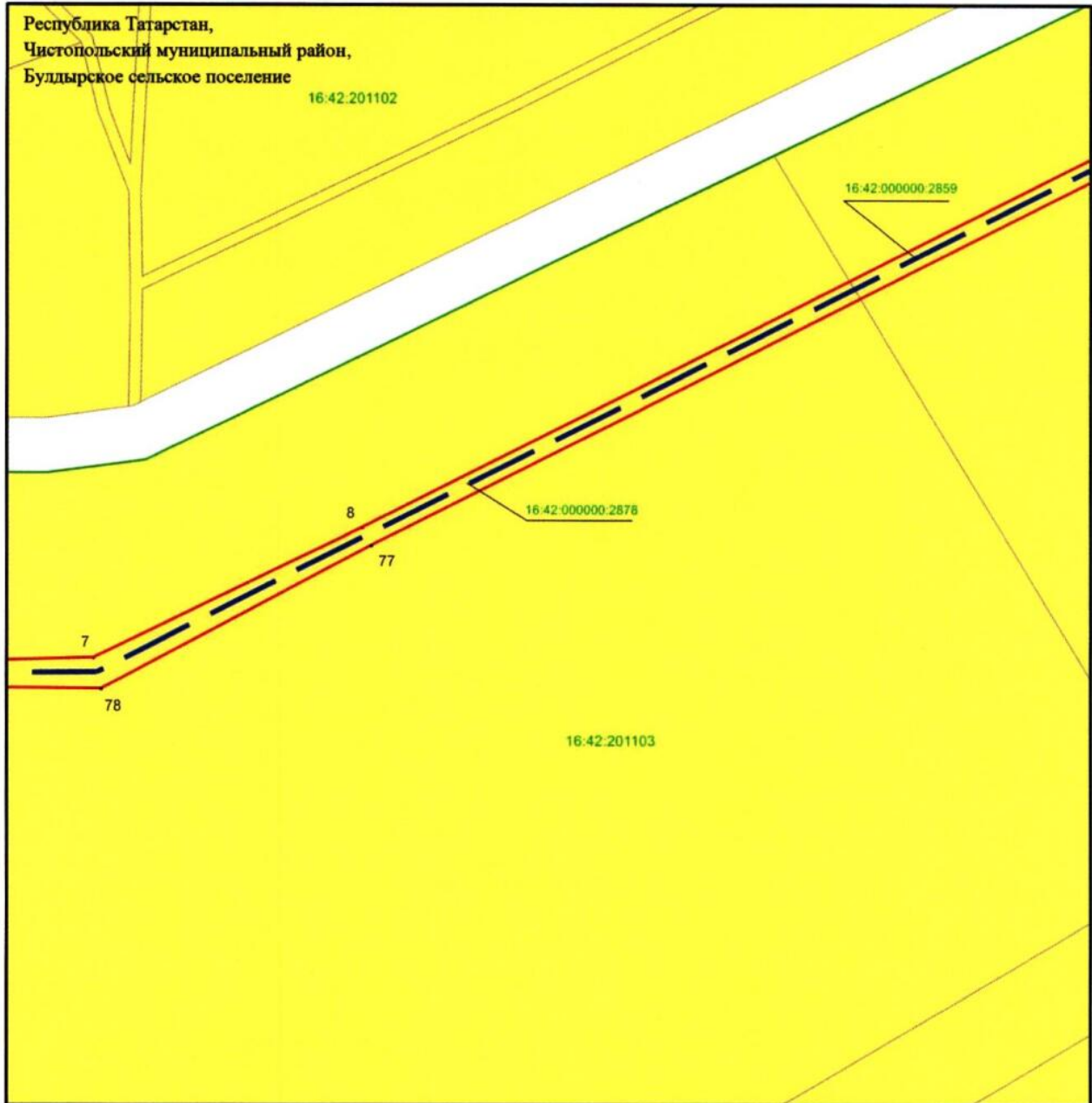
- |   |  |
|---|--|
| • 6   | – характерная точка границ объекта     |
|  | – граница объекта                      |
|  | – ось инженерного сооружения           |
|  | – земельный участок                    |
| 16:42:000000:2878   | – кадастровый номер земельного участка |
| 16:42:201103  | – кадастровый номер квартала           |
|  | – граница кадастрового квартала.       |

Схема расположения границ публичного сервитута в целях реконструкции и эксплуатации объектов электросетевого хозяйства регионального значения  
«ПС 35 кВ Бурнашево, Линия воздушная ВЛ 35 кВ (недвижимое имущество)  
ПС Чистополь 220 – ПС Судоремонтная»

Лист 1, выноска 16



Масштаб 1 : 2 000

Используемые условные знаки и обозначения:

• 8



16:42:000000:2878

16:42:201103



– характерная точка границ объекта

– граница объекта

– ось инженерного сооружения

– земельный участок

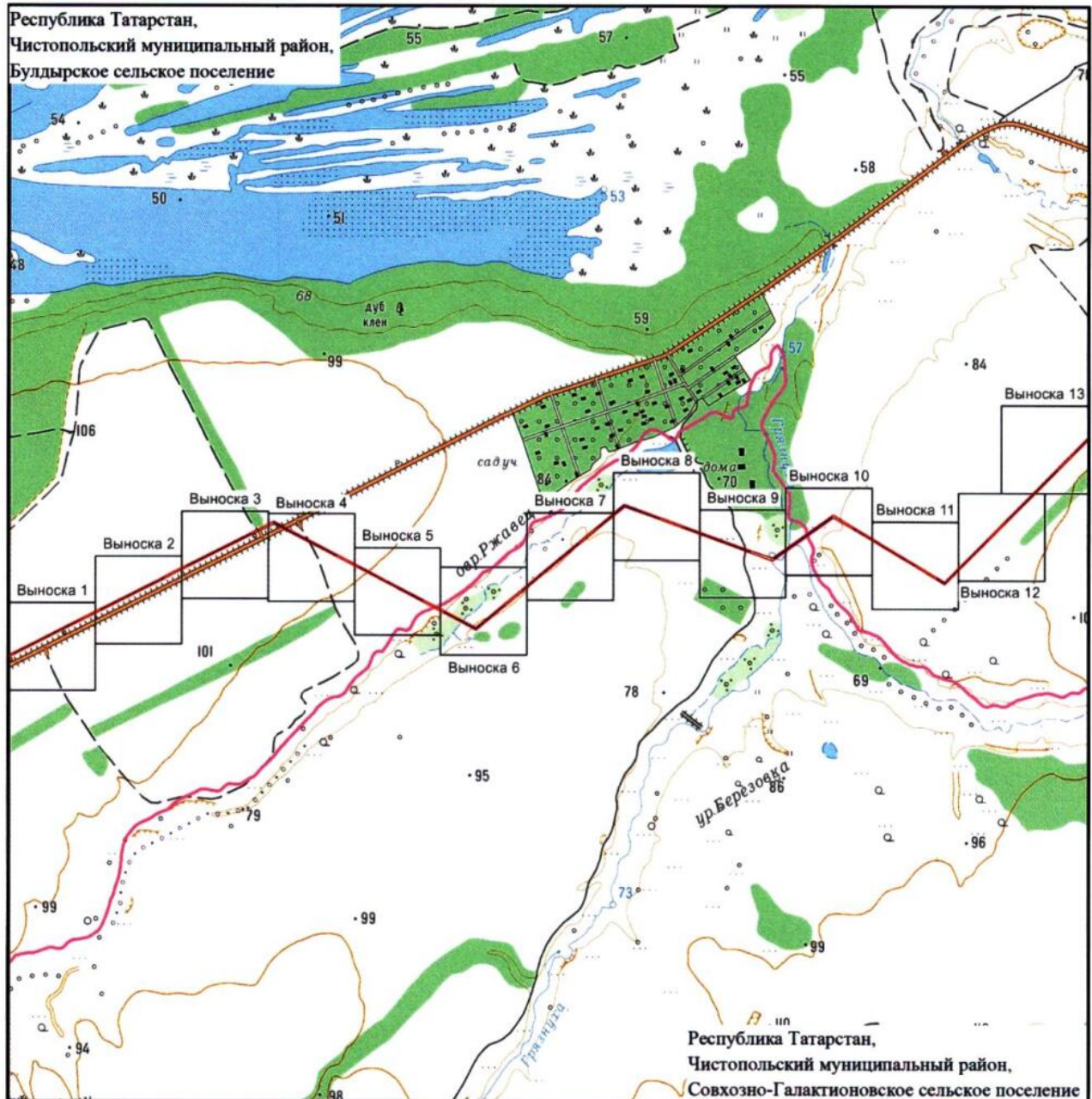
– кадастровый номер земельного участка

– кадастровый номер квартала

– граница кадастрового квартала.

Схема расположения границ публичного сервитута в целях реконструкции и эксплуатации объектов электросетевого хозяйства регионального значения  
«ПС 35 кВ Бурнашево, Линия воздушная ВЛ 35 кВ (недвижимое имущество)  
ПС Чистополь 220 – ПС Судоремонтная»

Лист 2



Масштаб 1 : 25 000

Используемые условные знаки и обозначения:




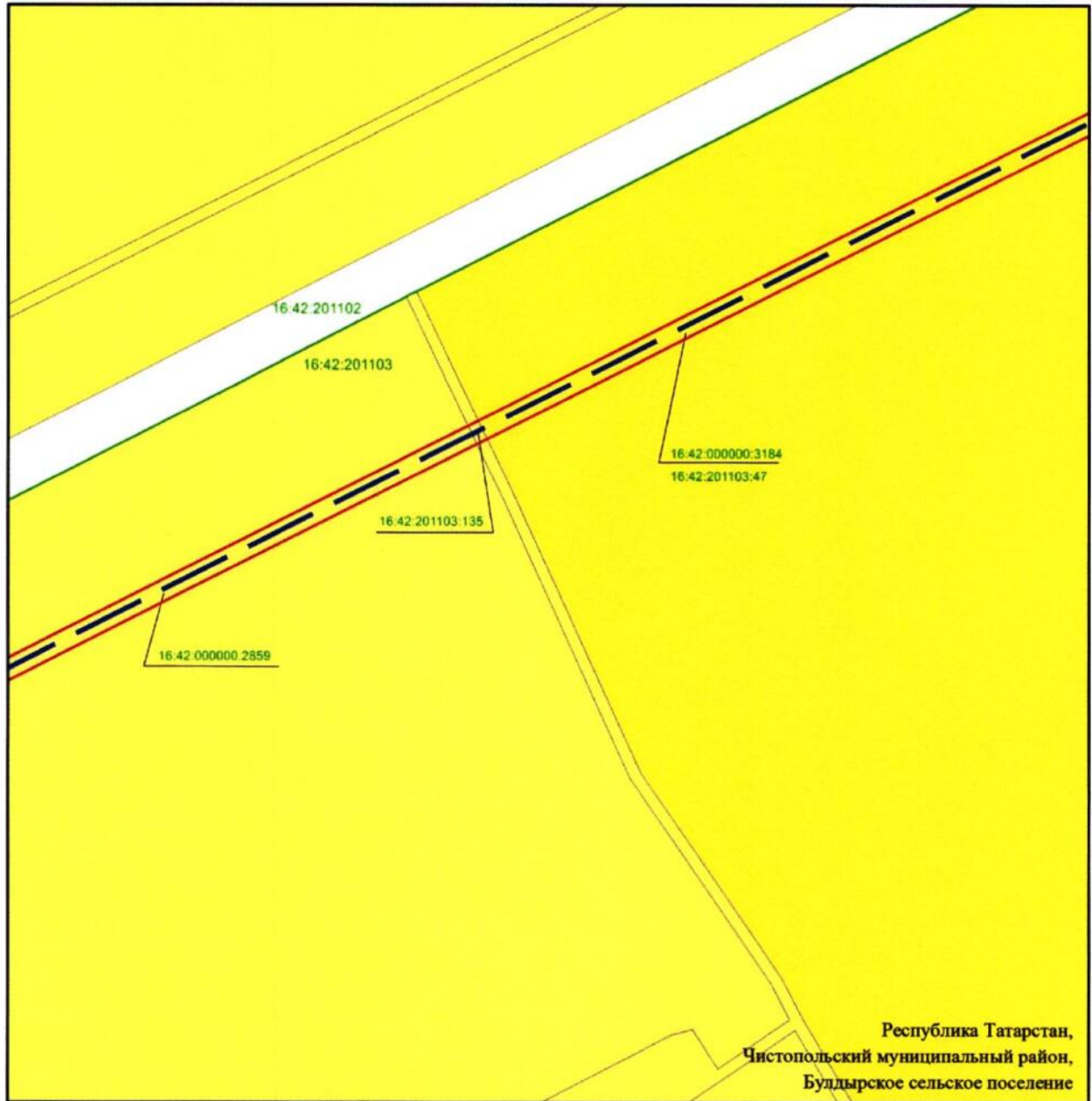
-  – граница объекта
-  – ось инженерного сооружения
-  – граница сельского и городского поселений.

Схема расположения границ публичного сервитута в целях реконструкции и эксплуатации объектов электросетевого хозяйства регионального значения «ПС 35 кВ Бурнашево, Линия воздушная ВЛ 35 кВ (недвижимое имущество) ПС Чистополь 220 – ПС Судоремонтная»

Лист 2, выноска 1



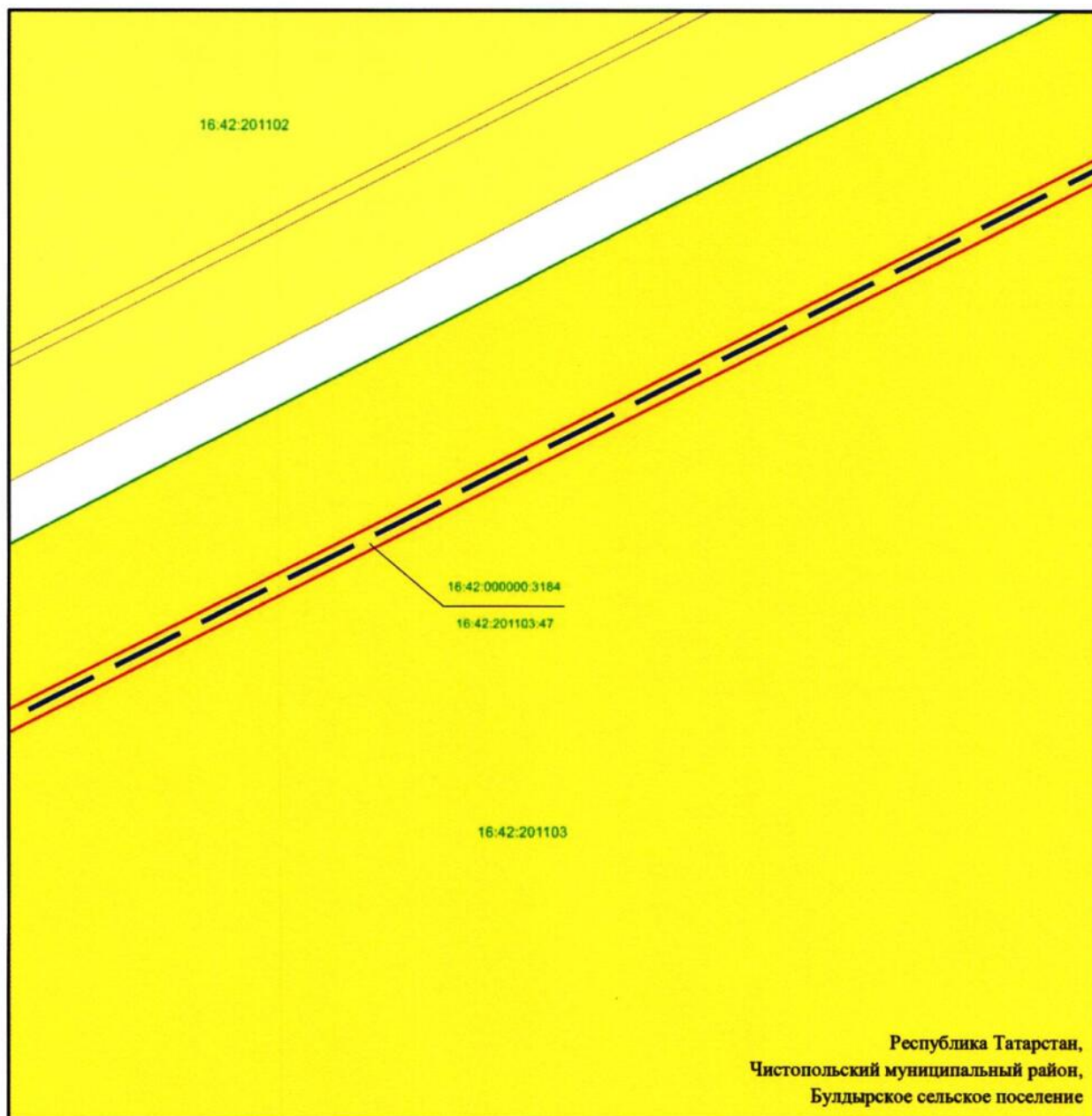
Масштаб 1 : 2 000

Используемые условные знаки и обозначения:

- |                   |  |
|-------------------|--|
|                   | – граница объекта                      |
|                   | – ось инженерного сооружения           |
|                   | – земельный участок                    |
| 16:42:000000:3184 | – кадастровый номер земельного участка |
| 16:42:201103      | – кадастровый номер квартала           |
|                   | – граница кадастрового квартала.       |

Схема расположения границ публичного сервитута в целях реконструкции и эксплуатации объектов электросетевого хозяйства регионального значения «ПС 35 кВ Бурнашево, Линия воздушная ВЛ 35 кВ (недвижимое имущество) ПС Чистополь 220 – ПС Судоремонтная»

Лист 2, выноска 2



Масштаб 1 : 2 000

Используемые условные знаки и обозначения:

	– граница объекта
	– ось инженерного сооружения
	– земельный участок
16:42:000000:3184	– кадастровый номер земельного участка
16:42:201103	– кадастровый номер квартала
	– граница кадастрового квартала.

Схема расположения границ публичного сервитута в целях реконструкции  
и эксплуатации объектов электросетевого хозяйства регионального значения  
«ПС 35 кВ Бурнашево, Линия воздушная ВЛ 35 кВ (недвижимое имущество)  
ПС Чистополь 220 – ПС Судоремонтная»

Лист 2, выноска 3



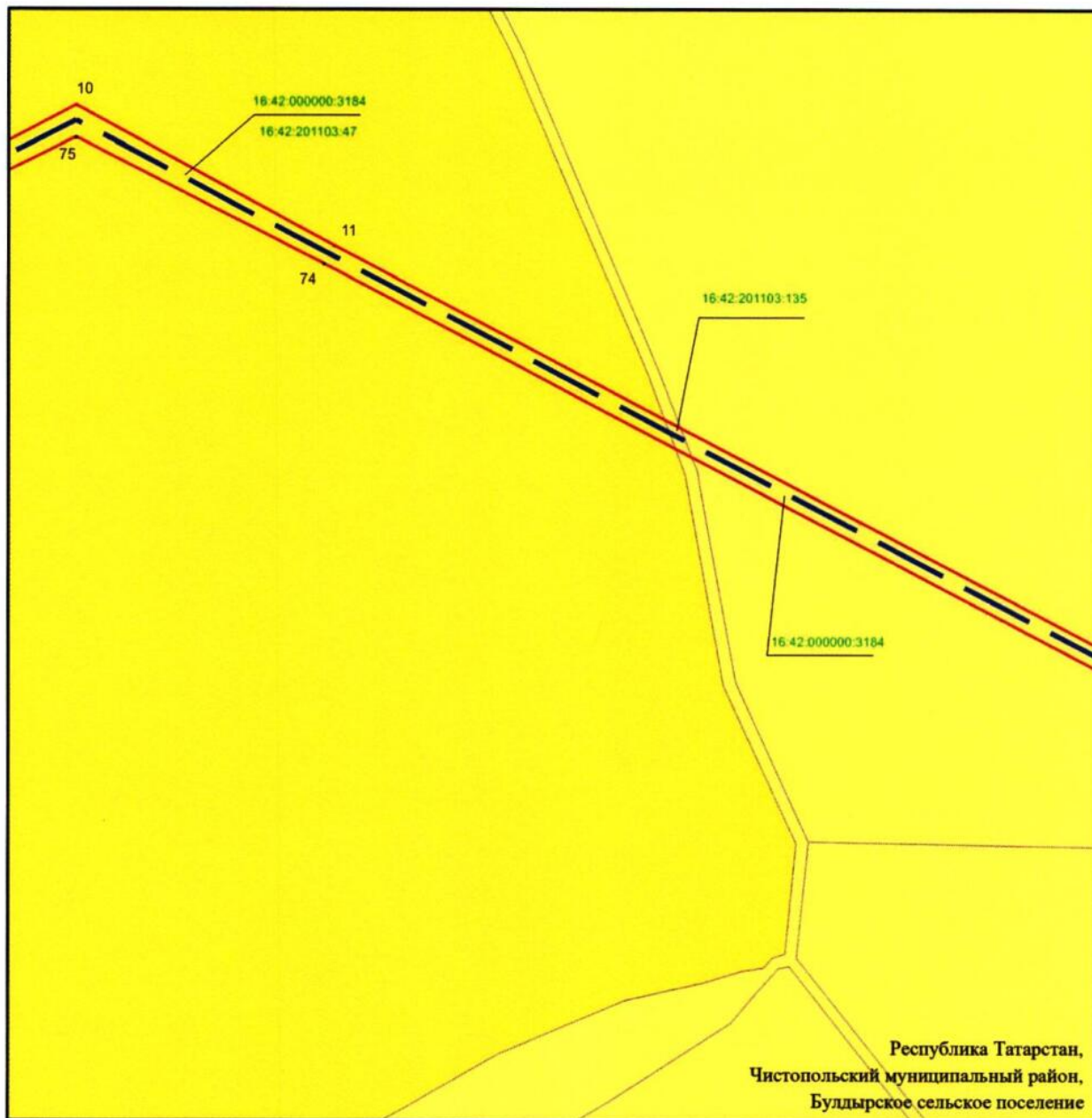
Масштаб 1 : 2 000

Используемые условные знаки и обозначения:

- |                   |  |
|-------------------|--|
| • 9               | – характерная точка границ объекта     |
| —                 | – граница объекта                      |
| — — —             | – ось инженерного сооружения           |
| ■                 | – земельный участок                    |
| 16:42:000000:3184 | – кадастровый номер земельного участка |
| 16:42:201103      | – кадастровый номер квартала           |
| —                 | – граница кадастрового квартала.       |

Схема расположения границ публичного сервитута в целях реконструкции и эксплуатации объектов электросетевого хозяйства регионального значения «ПС 35 кВ Бурнашево, Линия воздушная ВЛ 35 кВ (недвижимое имущество) ПС Чистополь 220 – ПС Судоремонтная»

Лист 2, выноска 4



Масштаб 1 : 2 000

Используемые условные знаки и обозначения:

• 10

– характерная точка границ объекта

—

– граница объекта

— — —

– ось инженерного сооружения

□

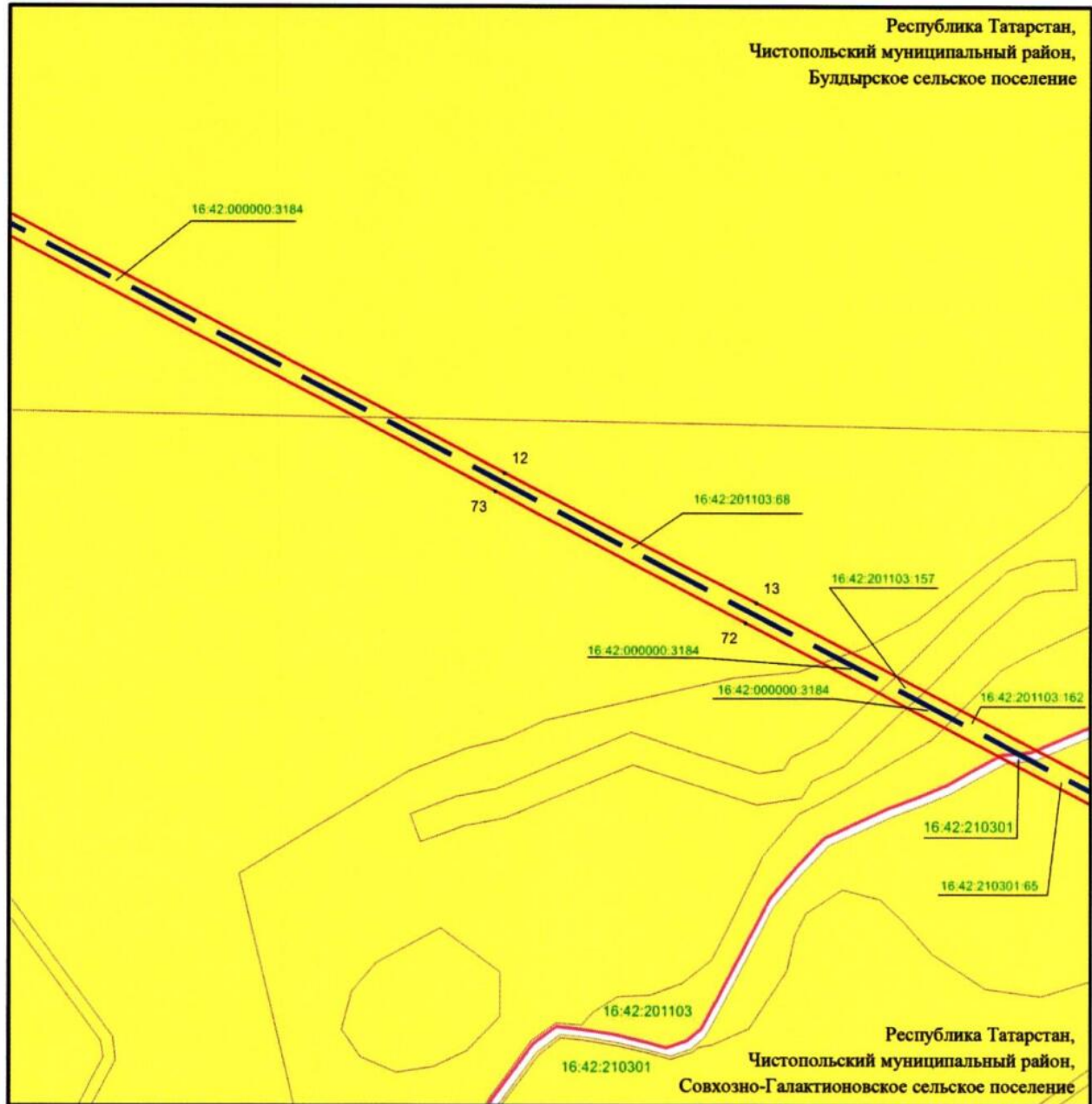
– земельный участок

16:42:000000:3184

– кадастровый номер земельного участка.

Схема расположения границ публичного сервитута в целях реконструкции и эксплуатации объектов электросетевого хозяйства регионального значения «ПС 35 кВ Бурнашево, Линия воздушная ВЛ 35 кВ (недвижимое имущество) ПС Чистополь 220 – ПС Судоремонтная»

Лист 2, выноска 5



Масштаб 1 : 2 000

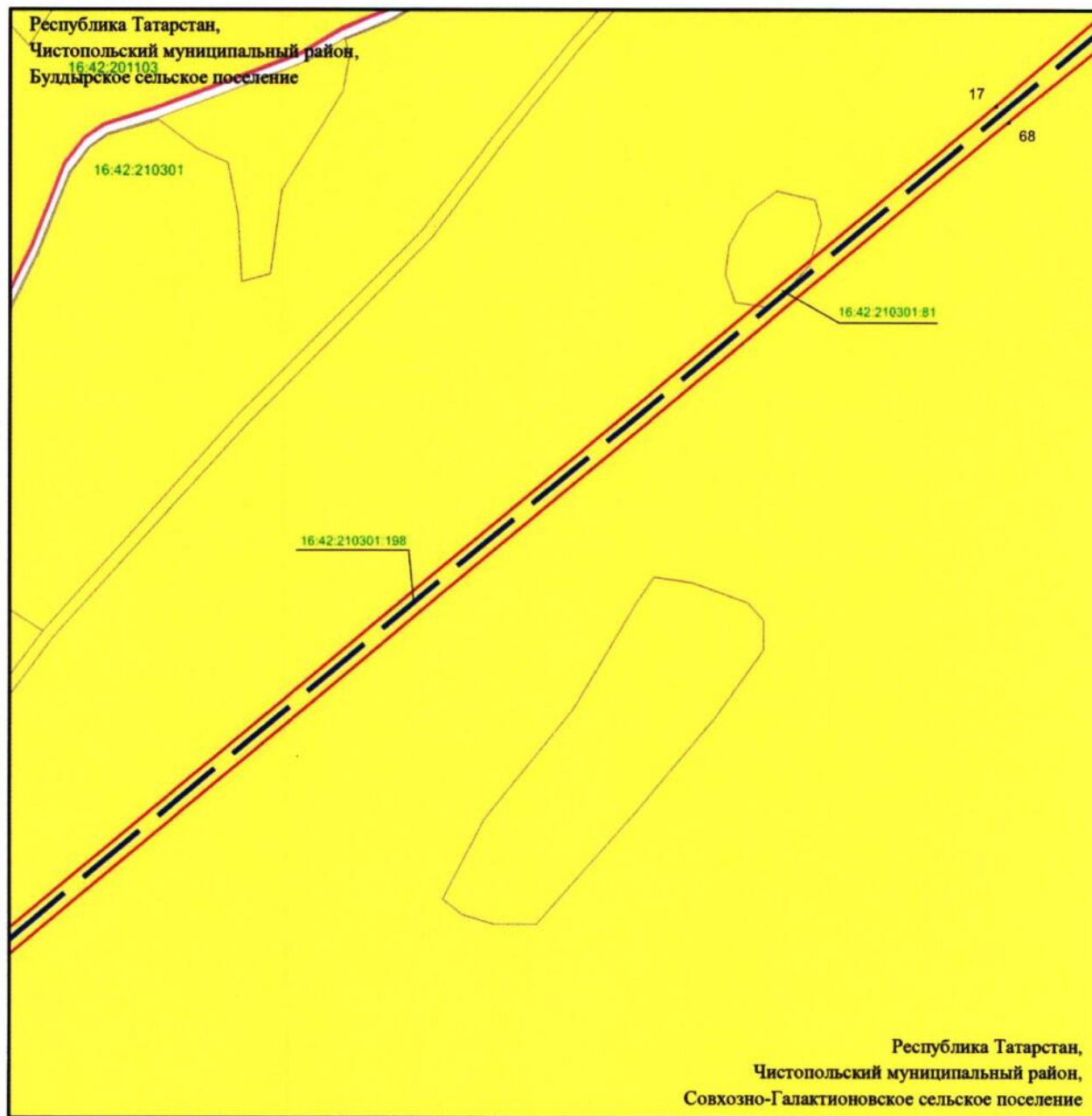
Используемые условные знаки и обозначения:

- |                   |   |
|-------------------|---|
| • 12              | – характерная точка границ объекта          |
|                   | – граница объекта                           |
|                   | – ось инженерного сооружения                |
|                   | – земельный участок                         |
| 16:42:000000:3184 | – кадастровый номер земельного участка      |
| 16:42:210301      | – кадастровый номер квартала                |
|                   | – граница сельского и городского поселений. |



Схема расположения границ публичного сервитута в целях реконструкции и эксплуатации объектов электросетевого хозяйства регионального значения  
«ПС 35 кВ Бурнашево, Линия воздушная ВЛ 35 кВ (недвижимое имущество)  
ПС Чистополь 220 – ПС Судоремонтная»

Лист 2, выноска 7



Масштаб 1 : 2 000

Используемые условные знаки и обозначения:

• 17



16.42:210301:198

16.42:201103



– характерная точка границ объекта

– граница объекта

– ось инженерного сооружения

– земельный участок

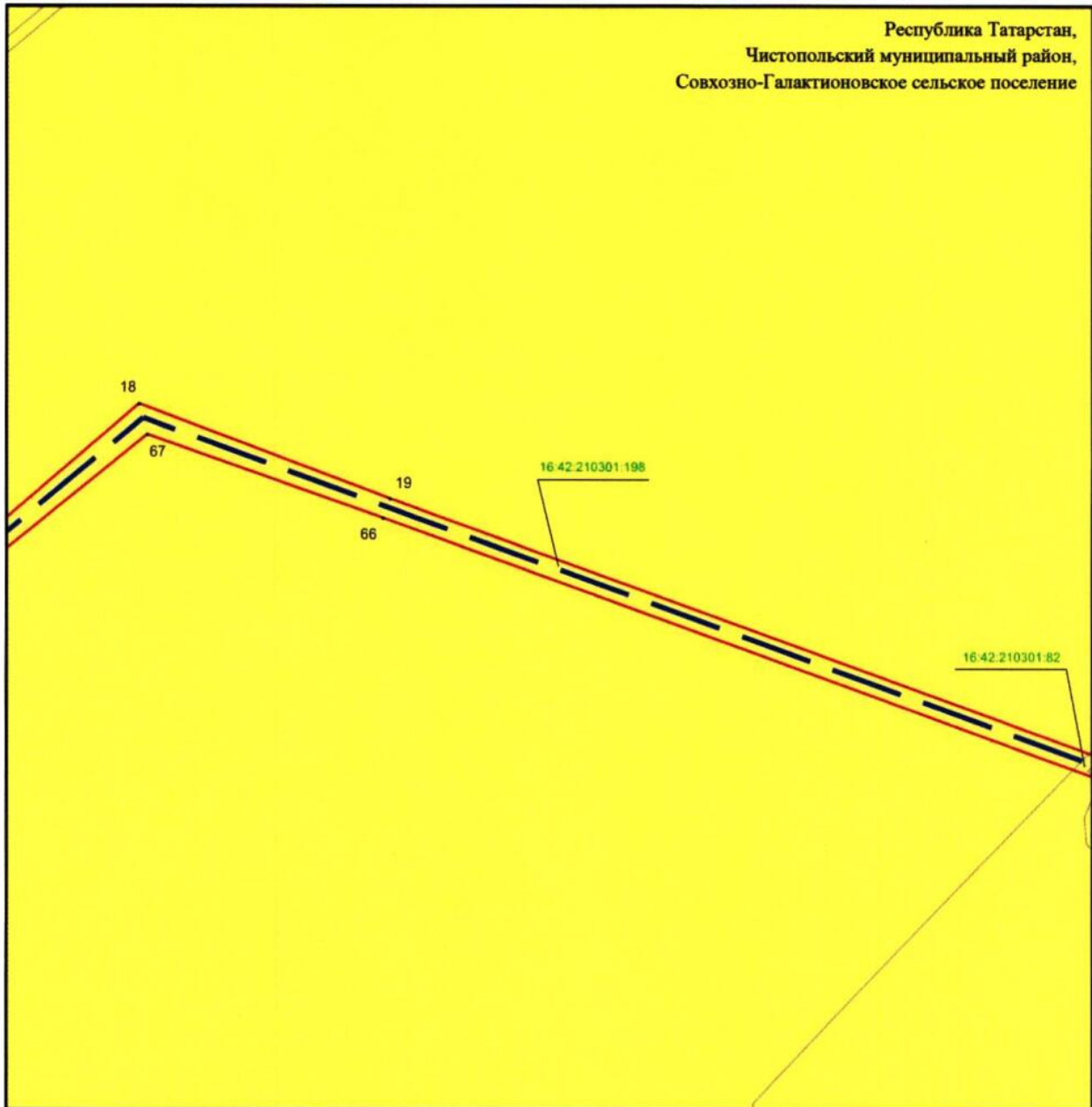
– кадастровый номер земельного участка

– кадастровый номер квартала

– граница сельского и городского поселений.

Схема расположения границ публичного сервитута в целях реконструкции и эксплуатации объектов электросетевого хозяйства регионального значения «ПС 35 кВ Бурнашево, Линия воздушная ВЛ 35 кВ (недвижимое имущество) ПС Чистополь 220 – ПС Судоремонтная»

Лист 2, выноска 8



Масштаб 1 : 2 000

Используемые условные знаки и обозначения:




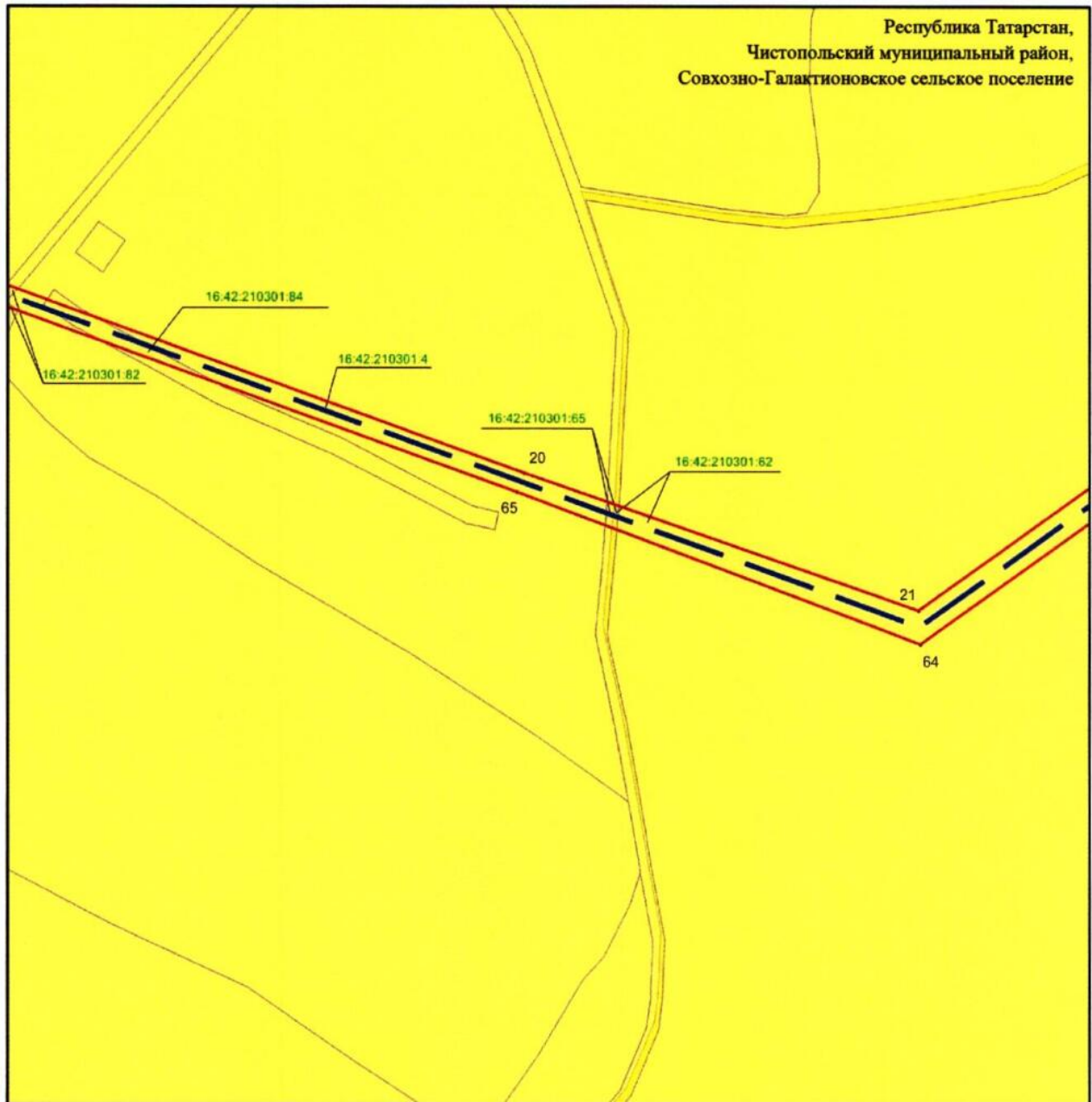
- |   |   |
|---|---|
| • 19  | – характерная точка границ объекта      |
|  | – граница объекта                       |
|  | – ось инженерного сооружения            |
|  | – земельный участок                     |
| 16:42:210301:198  | – кадастровый номер земельного участка. |

Схема расположения границ публичного сервитута в целях реконструкции и эксплуатации объектов электросетевого хозяйства регионального значения  
«ПС 35 кВ Бурнашево, Линия воздушная ВЛ 35 кВ (недвижимое имущество)  
ПС Чистополь 220 – ПС Судоремонтная»

Лист 2, выноска 9



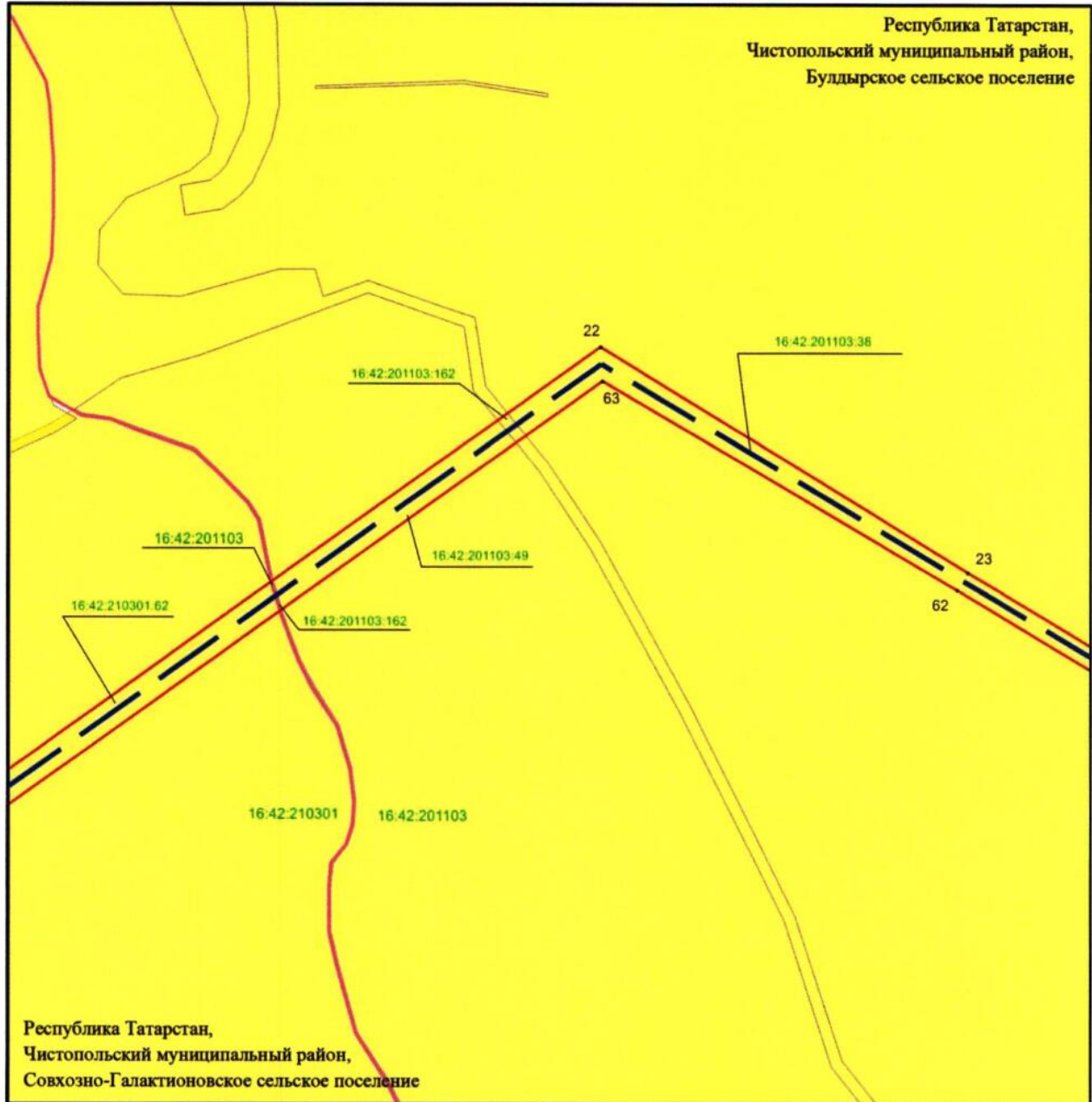
Масштаб 1 : 2 000

Используемые условные знаки и обозначения:

- |                 |   |
|-----------------|---|
| • 20            | – характерная точка границ объекта      |
|                 | – граница объекта                       |
|                 | – ось инженерного сооружения            |
|                 | – земельный участок                     |
| 16:42:210301:82 | – кадастровый номер земельного участка. |

Схема расположения границ публичного сервитута в целях реконструкции и эксплуатации объектов электросетевого хозяйства регионального значения «ПС 35 кВ Бурнашево, Линия воздушная ВЛ 35 кВ (недвижимое имущество) ПС Чистополь 220 – ПС Судоремонтная»

Лист 2, выноска 10



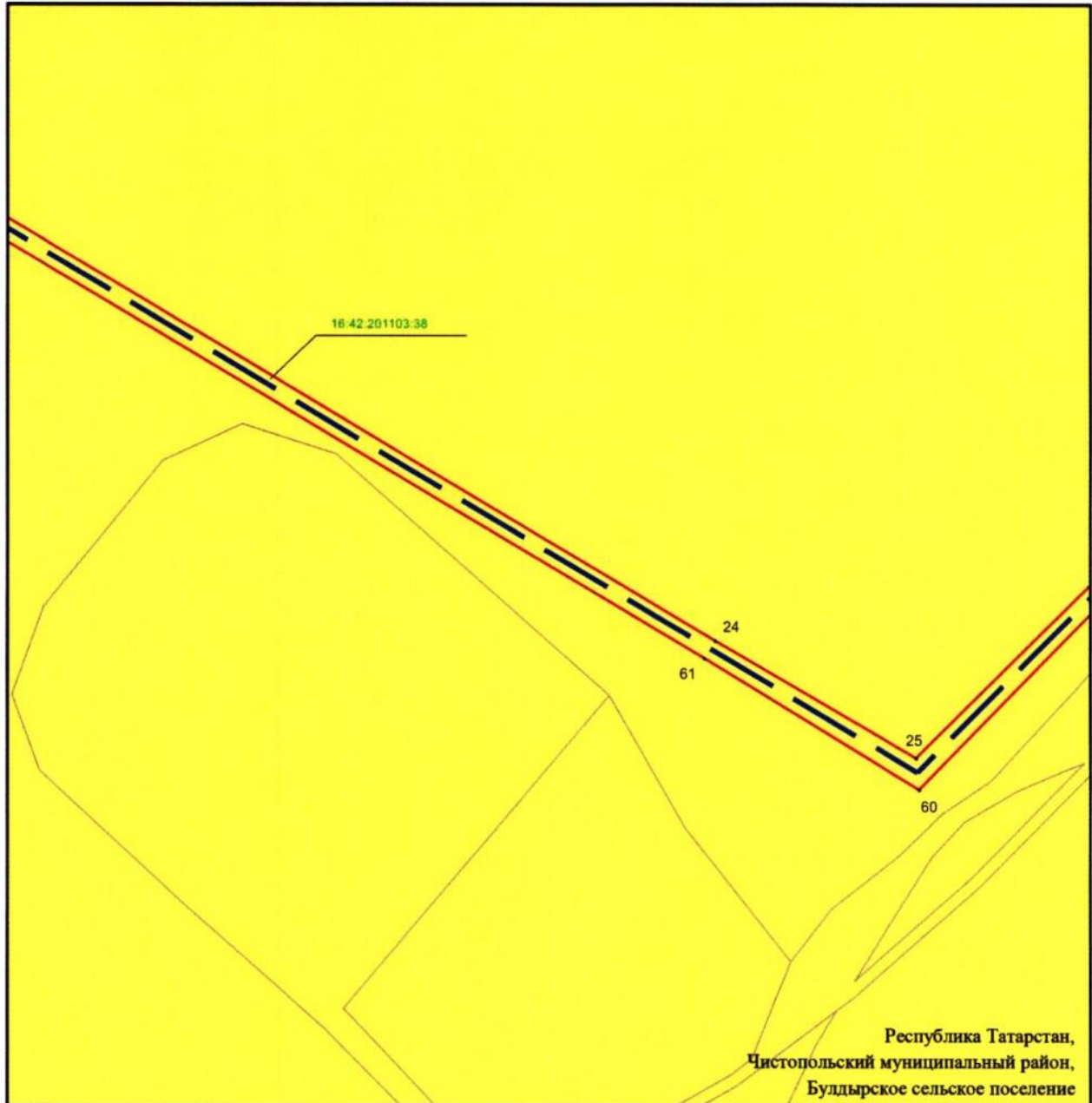
Масштаб 1 : 2 000

Используемые условные знаки и обозначения:

- 22 – характерная точка границ объекта
- (red line) – граница объекта
- (blue dashed line) – ось инженерного сооружения
- (yellow box) – земельный участок
- 16:42:210301:62 – кадастровый номер земельного участка
- 16:42:201103 – кадастровый номер квартала
- (red line) – граница сельского и городского поселений.

Схема расположения границ публичного сервитута в целях реконструкции и эксплуатации объектов электросетевого хозяйства регионального значения «ПС 35 кВ Бурнашево, Линия воздушная ВЛ 35 кВ (недвижимое имущество) ПС Чистополь 220 – ПС Судоремонтная»

Лист 2, выноска 11



Масштаб 1 : 2 000

Используемые условные знаки и обозначения:

• 24



16:42:201103:38

– характерная точка границ объекта

– граница объекта

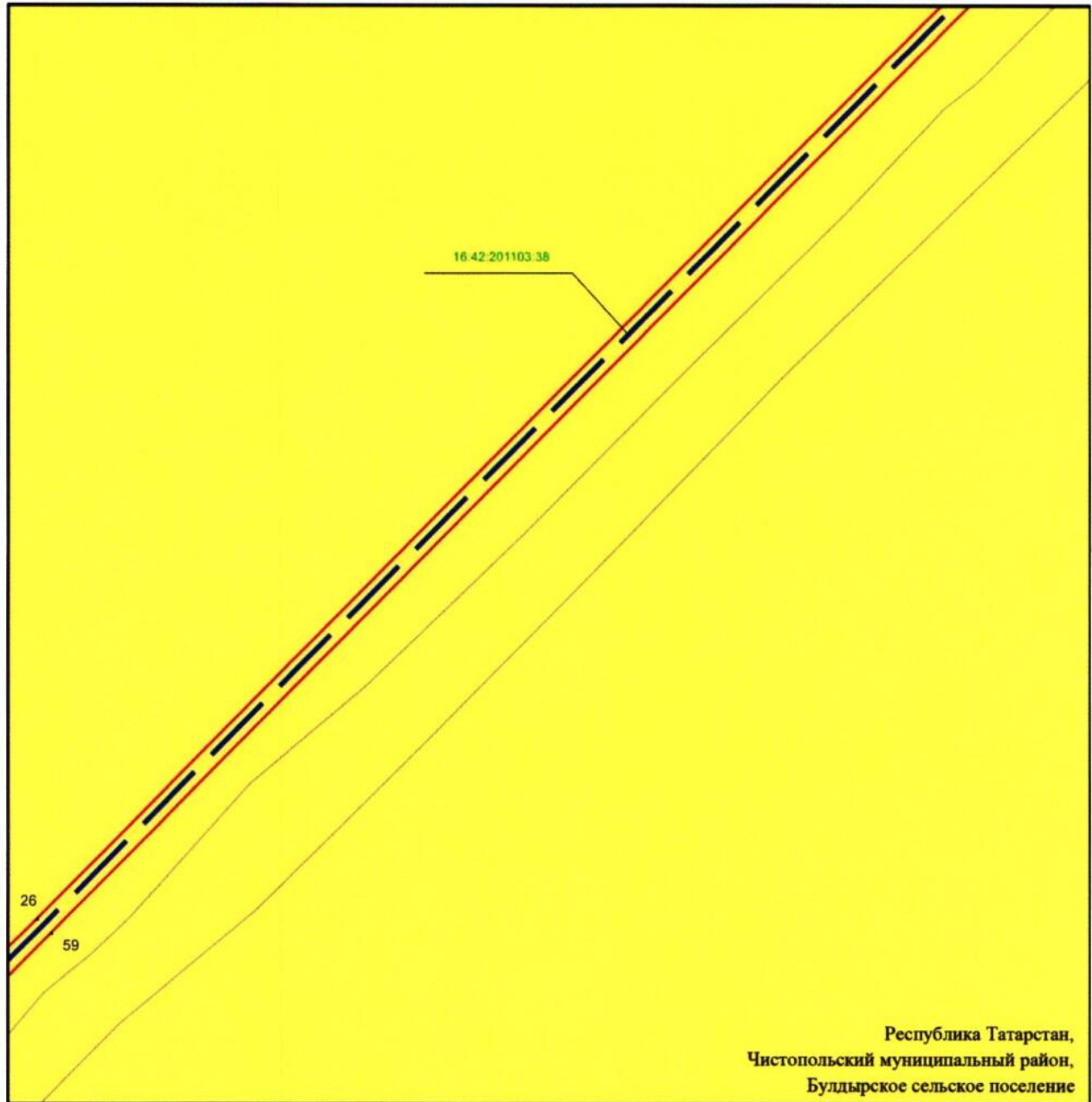
– ось инженерного сооружения

– земельный участок

– кадастровый номер земельного участка.

Схема расположения границ публичного сервитута в целях реконструкции и эксплуатации объектов электросетевого хозяйства регионального значения «ПС 35 кВ Бурнашево, Линия воздушная ВЛ 35 кВ (недвижимое имущество) ПС Чистополь 220 – ПС Судоремонтная»

Лист 2, выноска 12



Масштаб 1 : 2 000

Используемые условные знаки и обозначения:





- 26 – характерная точка границ объекта
-  – граница объекта
-  – ось инженерного сооружения
-  – земельный участок
- 16:42:201103:38 – кадастровый номер земельного участка.

Схема расположения границ публичного сервитута в целях реконструкции  
и эксплуатации объектов электросетевого хозяйства регионального значения  
«ПС 35 кВ Бурнашево, Линия воздушная ВЛ 35 кВ (недвижимое имущество)  
ПС Чистополь 220 – ПС Судоремонтная»

Лист 2, выноска 13



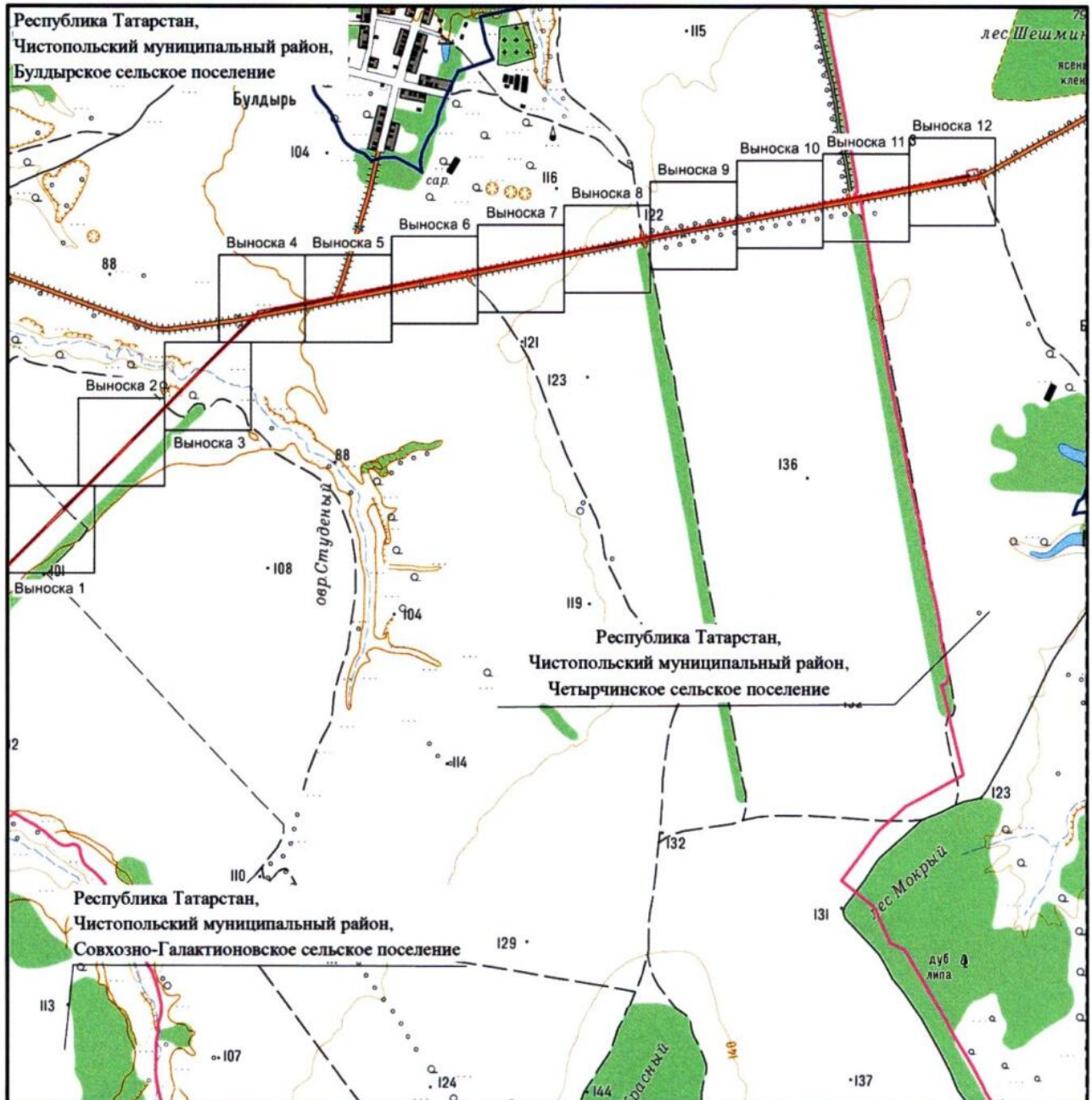
Масштаб 1 : 2 000

Используемые условные знаки и обозначения:

- |                 |   |
|-----------------|---|
|                 | – граница объекта                       |
|                 | – ось инженерного сооружения            |
|                 | – земельный участок                     |
| 16:42:201103:38 | – кадастровый номер земельного участка. |

Схема расположения границ публичного сервитута в целях реконструкции и эксплуатации объектов электросетевого хозяйства регионального значения  
«ПС 35 кВ Бурнашево, Линия воздушная ВЛ 35 кВ (недвижимое имущество)  
ПС Чистополь 220 – ПС Судоремонтная»

Лист 3



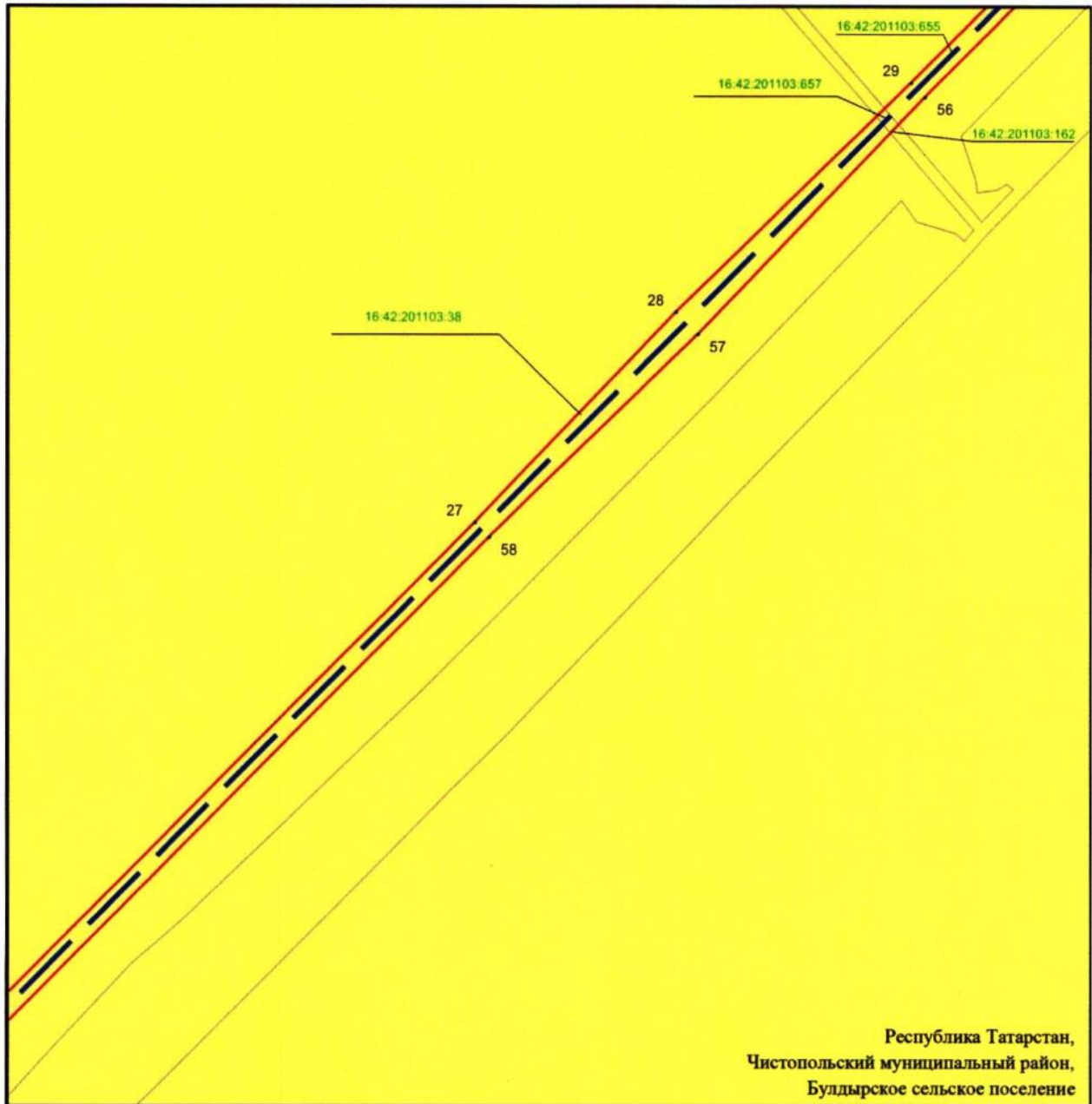
Масштаб 1 : 25 000

Используемые условные знаки и обозначения:

- |  |  |
|--|--|
|  | – граница объекта                          |
|  | – ось инженерного сооружения               |
|  | – граница сельского и городского поселений |
|  | – граница населенного пункта.              |

Схема расположения границ публичного сервитута в целях реконструкции и эксплуатации объектов электросетевого хозяйства регионального значения «ПС 35 кВ Бурнашево, Линия воздушная ВЛ 35 кВ (недвижимое имущество) ПС Чистополь 220 – ПС Судоремонтная»

Лист 3, выноска 1



Масштаб 1 : 2 000

Используемые условные знаки и обозначения:

• 27

– характерная точка границ объекта



– граница объекта



– ось инженерного сооружения



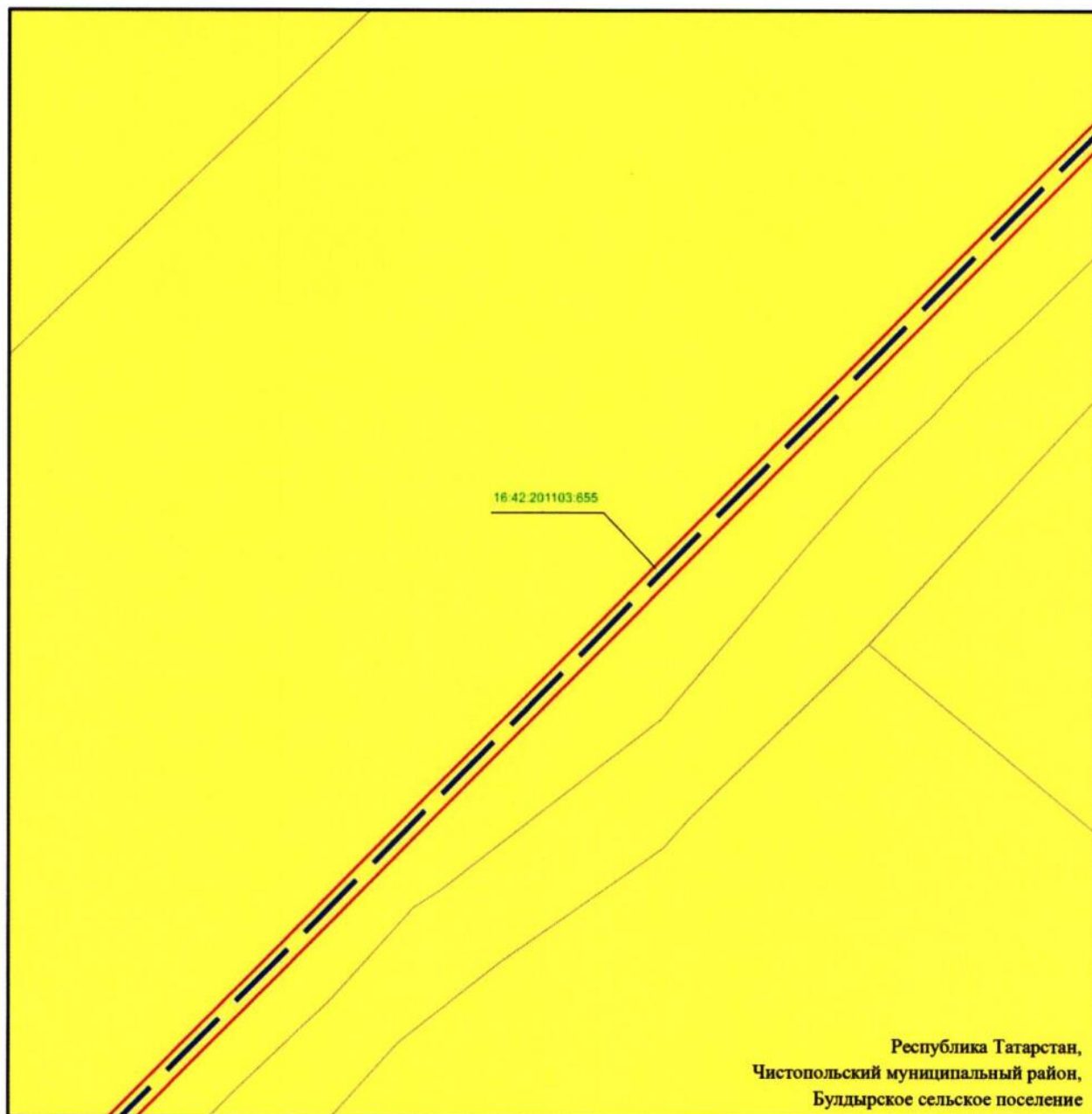
– земельный участок

16:42:201103:38

– кадастровый номер земельного участка.

Схема расположения границ публичного сервитута в целях реконструкции и эксплуатации объектов электросетевого хозяйства регионального значения «ПС 35 кВ Бурнашево, Линия воздушная ВЛ 35 кВ (недвижимое имущество) ПС Чистополь 220 – ПС Судоремонтная»

Лист 3, выноска 2



Масштаб 1 : 2 000

Используемые условные знаки и обозначения:



- граница объекта
- ось инженерного сооружения



- земельный участок

16:42:201103:655

- кадастровый номер земельного участка.

Схема расположения границ публичного сервитута в целях реконструкции и эксплуатации объектов электросетевого хозяйства регионального значения «ПС 35 кВ Бурнашево, Линия воздушная ВЛ 35 кВ (недвижимое имущество) ПС Чистополь 220 – ПС Судоремонтная»

Лист 3, выноска 3



Масштаб 1 : 2 000

Используемые условные знаки и обозначения:

• 55

– характерная точка границ объекта



– граница объекта



– ось инженерного сооружения



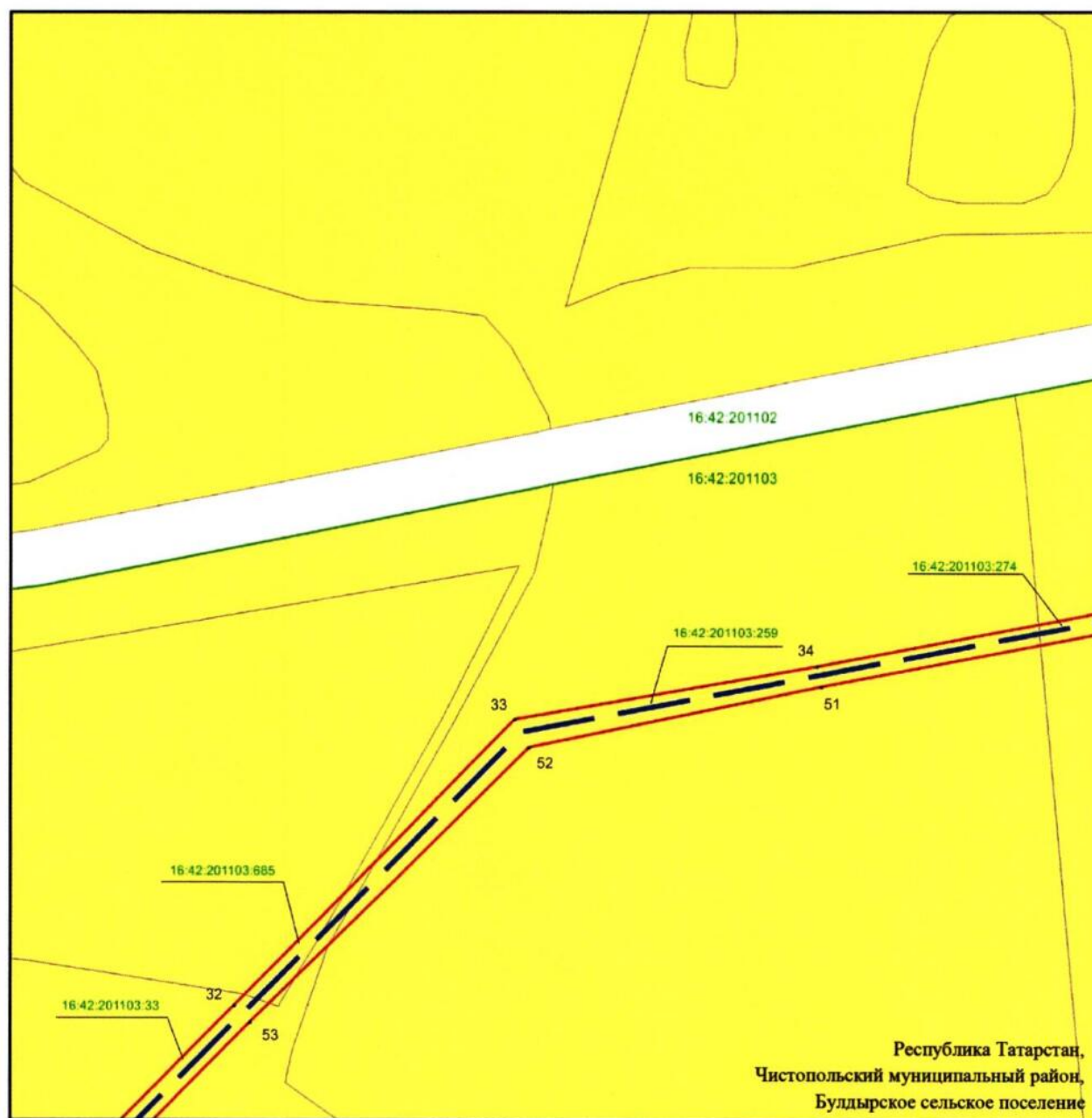
– земельный участок

16:42:201103:33

– кадастровый номер земельного участка.

Схема расположения границ публичного сервитута в целях реконструкции и эксплуатации объектов электросетевого хозяйства регионального значения «ПС 35 кВ Бурнашево, Линия воздушная ВЛ 35 кВ (недвижимое имущество) ПС Чистополь 220 – ПС Судоремонтная»

Лист 3, выноска 4



Масштаб 1 : 2 000

Используемые условные знаки и обозначения:

- 33 – характерная точка границ объекта
- — граница объекта
- — ось инженерного сооружения
- — земельный участок
- 16:42:201103:33 – кадастровый номер земельного участка
- 16:42:201103 – кадастровый номер квартала
- — граница кадастрового квартала.

Схема расположения границ публичного сервитута в целях реконструкции и эксплуатации объектов электросетевого хозяйства регионального значения «ПС 35 кВ Бурнашево, Линия воздушная ВЛ 35 кВ (недвижимое имущество) ПС Чистополь 220 – ПС Судоремонтная»

Лист 3, выноска 5



Масштаб 1 : 2 000

Используемые условные знаки и обозначения:



– граница объекта



– ось инженерного сооружения



– земельный участок

16:42:201103:274

– кадастровый номер земельного участка

16:42:201103

– кадастровый номер квартала

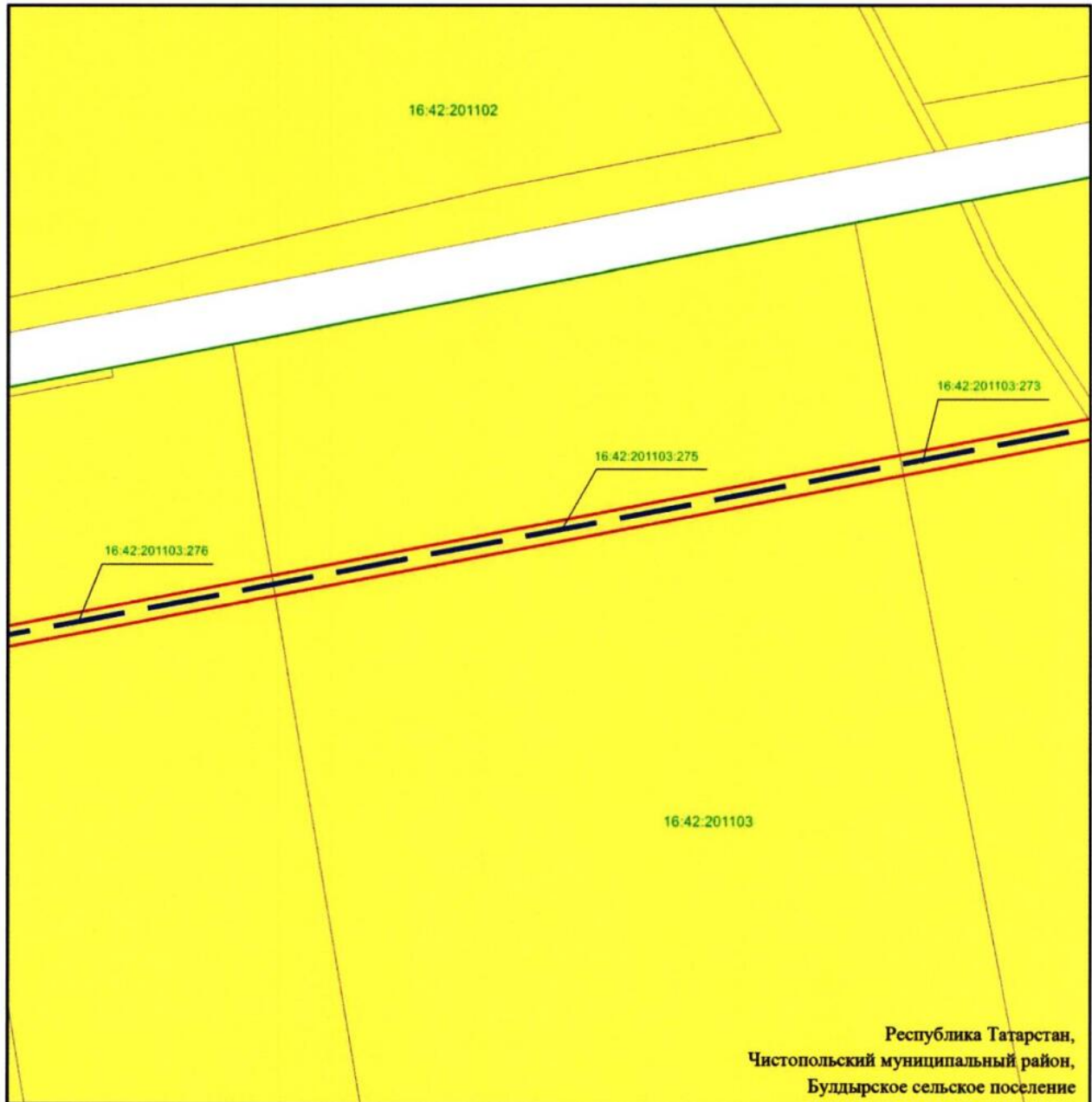


– граница кадастрового квартала.

Республика Татарстан,  
Чистопольский муниципальный район,  
Буддырское сельское поселение

Схема расположения границ публичного сервитута в целях реконструкции и эксплуатации объектов электросетевого хозяйства регионального значения «ПС 35 кВ Бурнашево, Линия воздушная ВЛ 35 кВ (недвижимое имущество) ПС Чистополь 220 – ПС Судоремонтная»

Лист 3, выноска 6



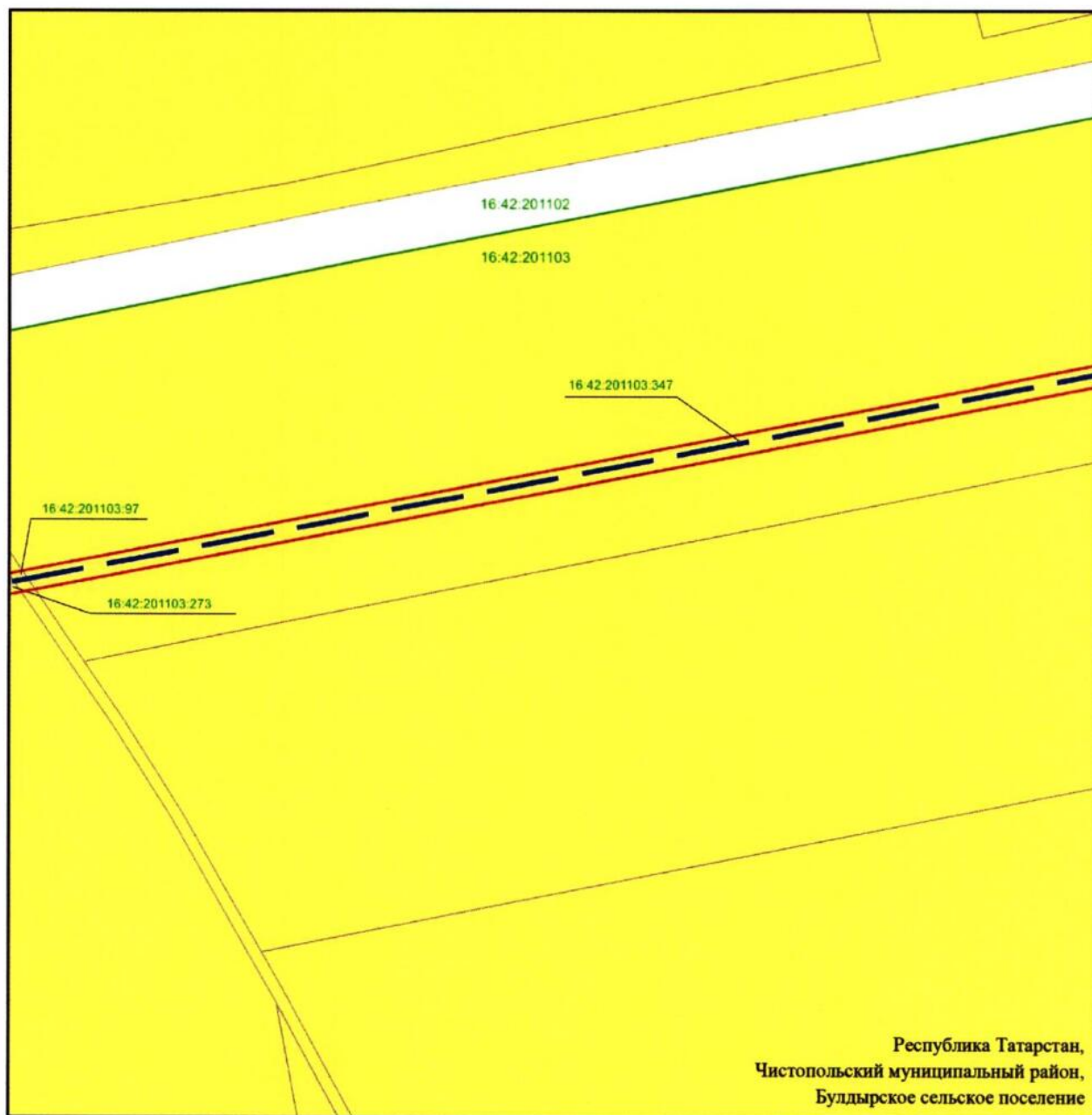
Масштаб 1 : 2 000

Используемые условные знаки и обозначения:

- |                  |  |
|------------------|--|
|                  | – граница объекта                      |
|                  | – ось инженерного сооружения           |
|                  | – земельный участок                    |
| 16:42:201103:276 | – кадастровый номер земельного участка |
| 16:42:201103     | – кадастровый номер квартала           |
|                  | – граница кадастрового квартала.       |





Схема расположения границ публичного сервитута в целях реконструкции и эксплуатации объектов электросетевого хозяйства регионального значения «ПС 35 кВ Бурнашево, Линия воздушная ВЛ 35 кВ (недвижимое имущество) ПС Чистополь 220 – ПС Судоремонтная»

Лист 3, выноска 7



Масштаб 1 : 2 000

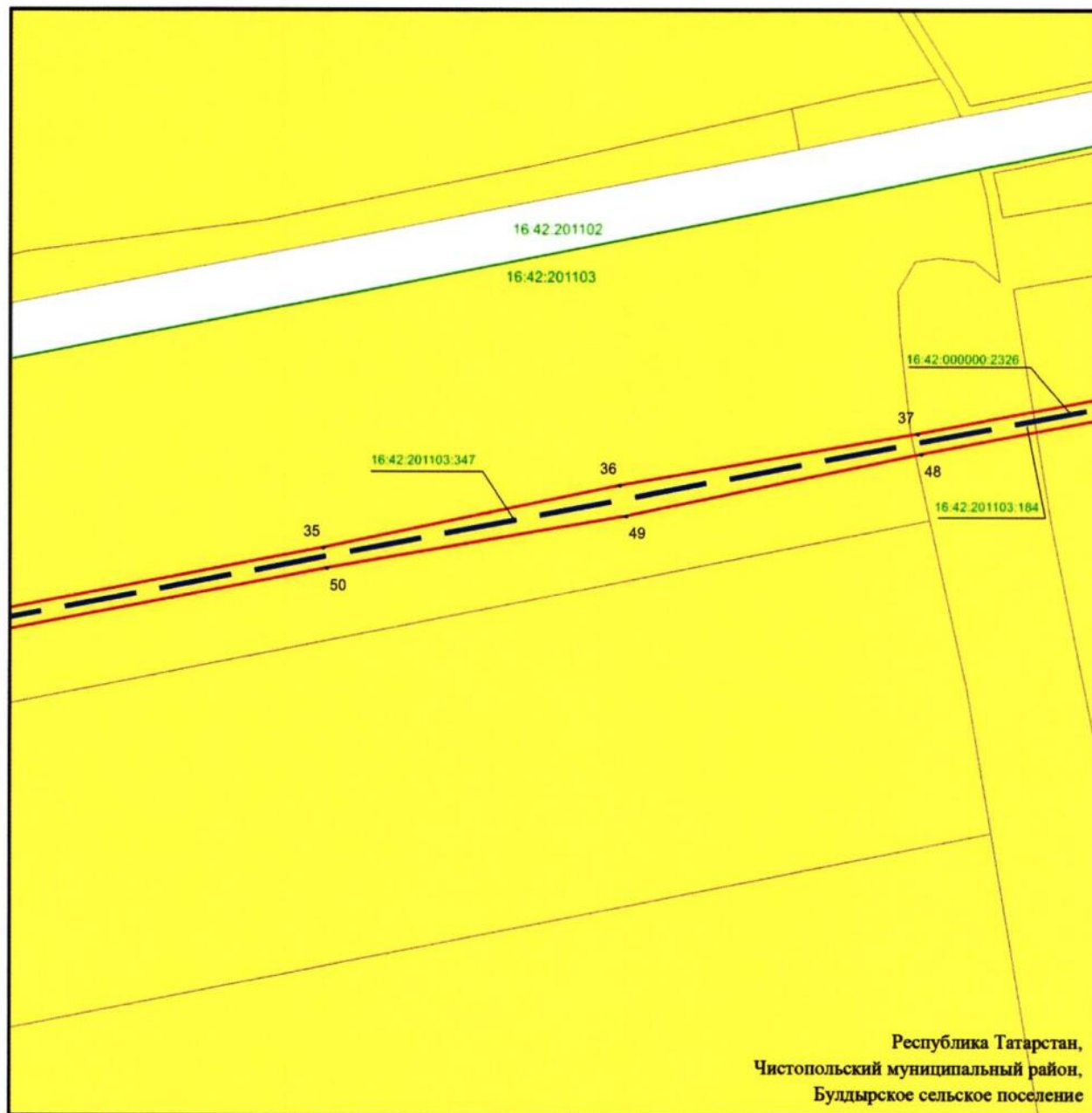
Используемые условные знаки и обозначения:

- |   |  |
|---|--|
|  | – граница объекта                      |
|  | – ось инженерного сооружения           |
|  | – земельный участок                    |
| 16:42:201103:273  | – кадастровый номер земельного участка |
| 16:42:201103  | – кадастровый номер квартала           |
|  | – граница кадастрового квартала.       |

Республика Татарстан,  
Чистопольский муниципальный район,  
Булдырское сельское поселение

Схема расположения границ публичного сервитута в целях реконструкции и эксплуатации объектов электросетевого хозяйства регионального значения  
«ПС 35 кВ Бурнашево, Линия воздушная ВЛ 35 кВ (недвижимое имущество)  
ПС Чистополь 220 – ПС Судоремонтная»

Лист 3, выноска 8



Республика Татарстан,  
Чистопольский муниципальный район,  
Буддырское сельское поселение

Масштаб 1 : 2 000

Используемые условные знаки и обозначения:

• 37

—

— — —

16:42:201103:347

16:42:201103

—

– характерная точка границ объекта

– граница объекта

– ось инженерного сооружения

– земельный участок

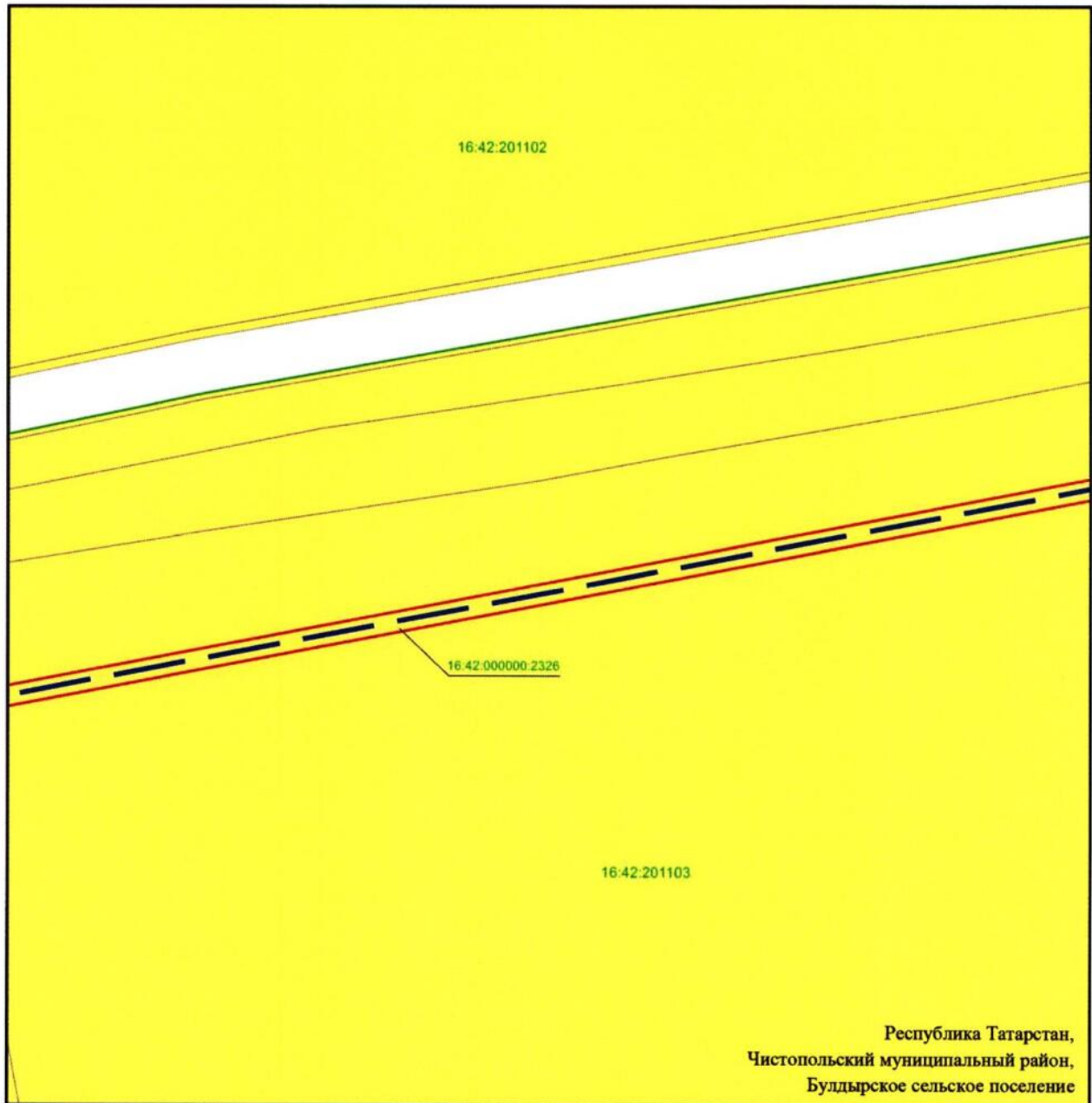
– кадастровый номер земельного участка

– кадастровый номер квартала

– граница кадастрового квартала.

Схема расположения границ публичного сервитута в целях реконструкции и эксплуатации объектов электросетевого хозяйства регионального значения «ПС 35 кВ Бурнашево, Линия воздушная ВЛ 35 кВ (недвижимое имущество) ПС Чистополь 220 – ПС Судоремонтная»

Лист 3, выноска 9



Масштаб 1 : 2 000

Используемые условные знаки и обозначения:



- граница объекта
- ось инженерного сооружения



- земельный участок

16:42:000000:2326

- кадастровый номер земельного участка

16:42:201103

- кадастровый номер квартала

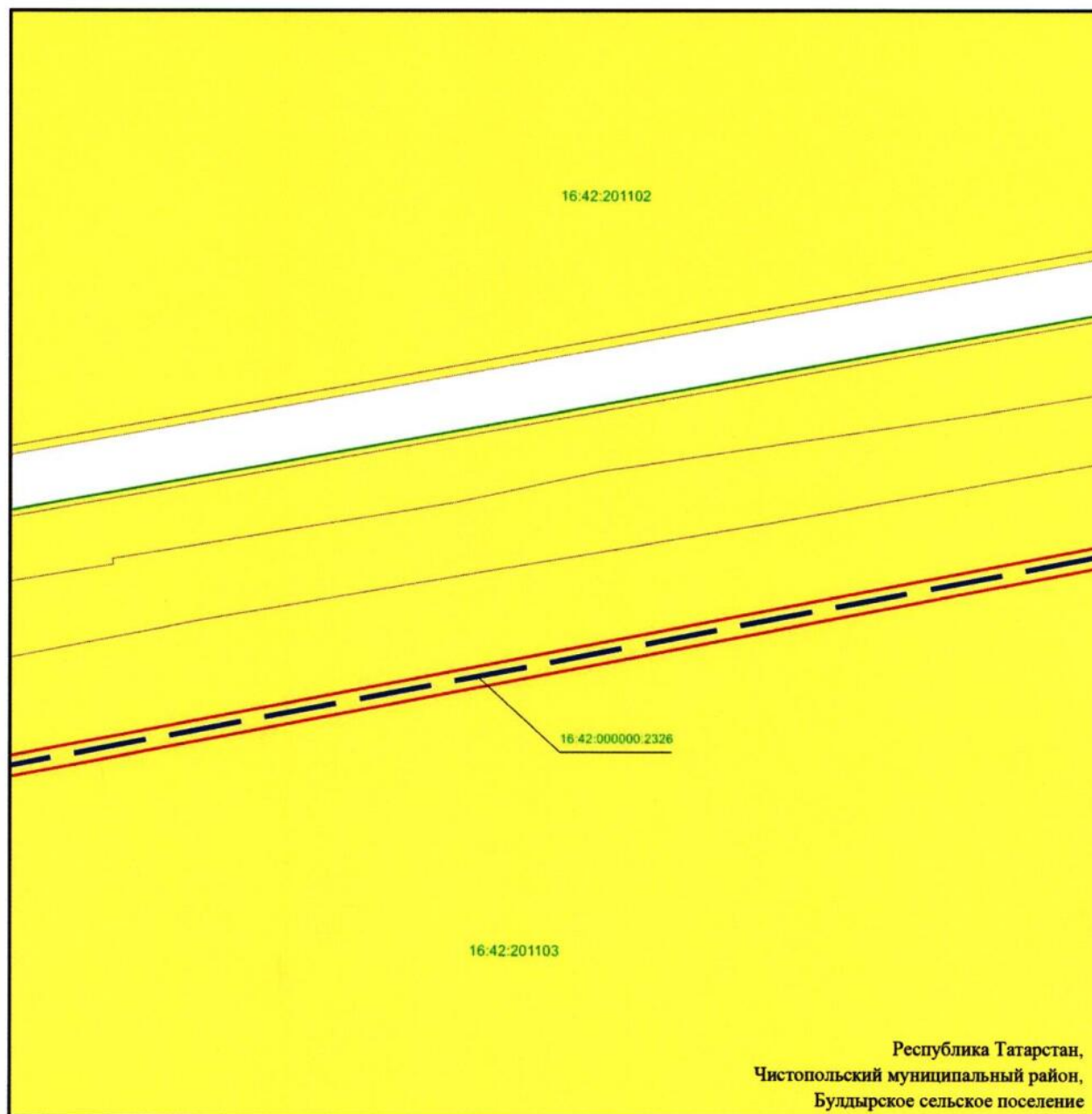


- граница кадастрового квартала.

Республика Татарстан,  
Чистопольский муниципальный район,  
Булдырское сельское поселение

Схема расположения границ публичного сервитута в целях реконструкции и эксплуатации объектов электросетевого хозяйства регионального значения  
«ПС 35 кВ Бурнашево, Линия воздушная ВЛ 35 кВ (недвижимое имущество)  
ПС Чистополь 220 – ПС Судоремонтная»

Лист 3, выноска 10



Масштаб 1 : 2 000

Используемые условные знаки и обозначения:



– граница объекта



– ось инженерного сооружения



– земельный участок

16:42:000000:2326

– кадастровый номер земельного участка

16:42:201103

– кадастровый номер квартала

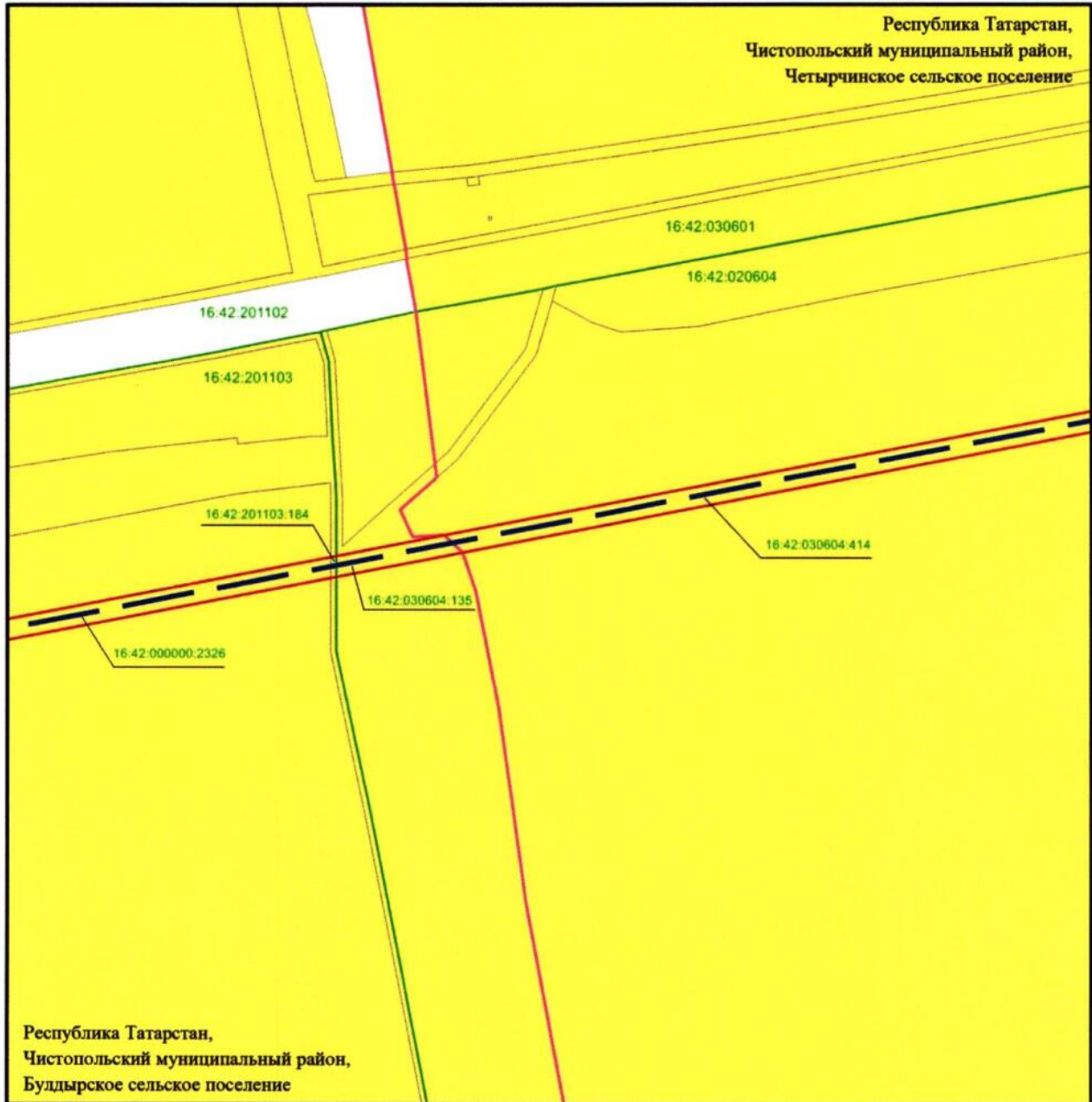


– граница кадастрового квартала.

Республика Татарстан,  
Чистопольский муниципальный район,  
Будырское сельское поселение

Схема расположения границ публичного сервитута в целях реконструкции и эксплуатации объектов электросетевого хозяйства регионального значения «ПС 35 кВ Бурнашево, Линия воздушная ВЛ 35 кВ (недвижимое имущество) ПС Чистополь 220 – ПС Судоремонтная»

Лист 3, выноска 11



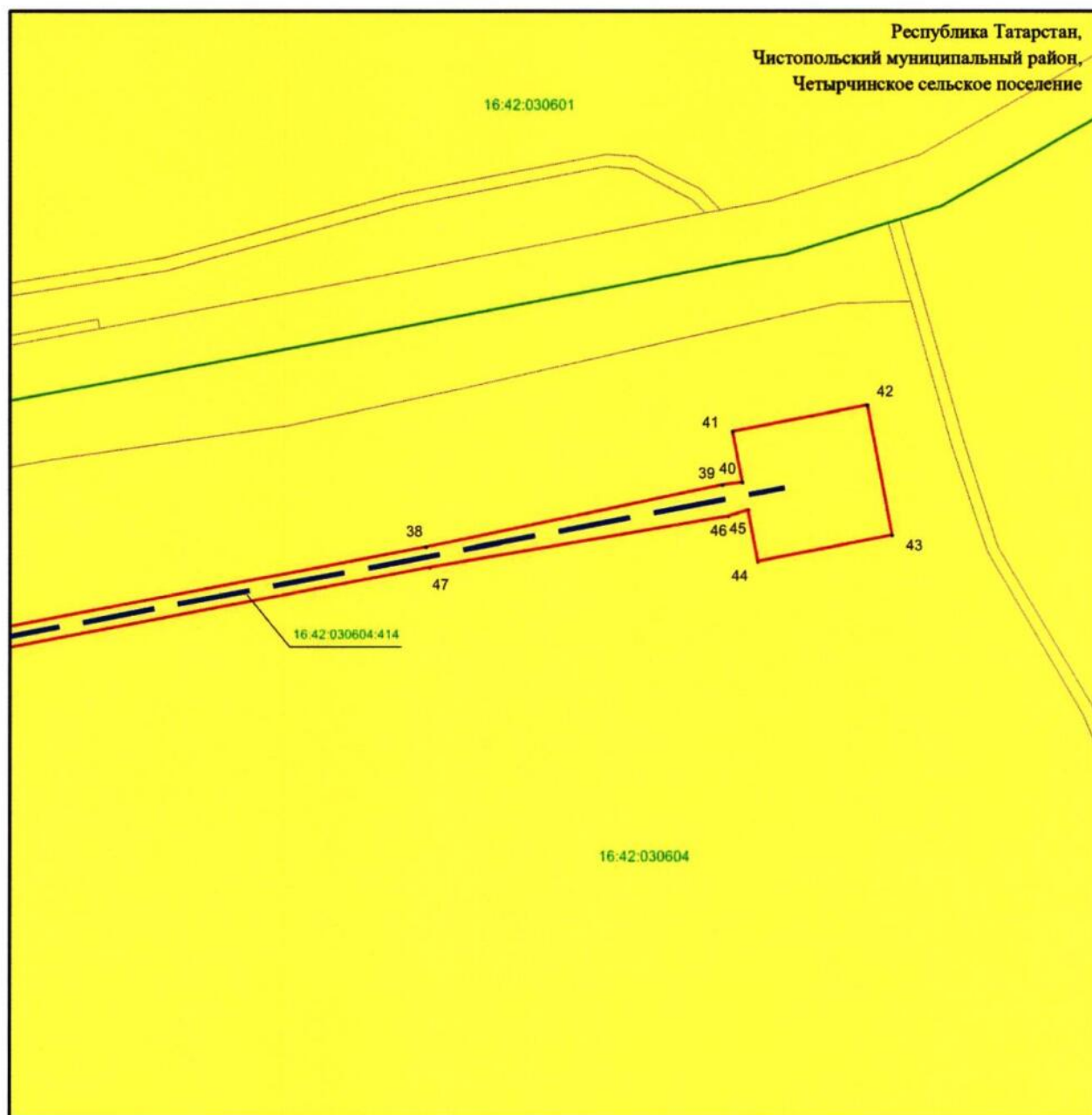
Масштаб 1 : 2 000

Используемые условные знаки и обозначения:

- |                   |   |
|-------------------|---|
|                   | – граница объекта                           |
|                   | – ось инженерного сооружения                |
|                   | – земельный участок                         |
| 16:42:000000:2326 | – кадастровый номер земельного участка      |
| 16:42:201103      | – кадастровый номер квартала                |
|                   | – граница кадастрового квартала             |
|                   | – граница сельского и городского поселений. |

Схема расположения границ публичного сервитута в целях реконструкции и эксплуатации объектов электросетевого хозяйства регионального значения «ПС 35 кВ Бурнашево, Линия воздушная ВЛ 35 кВ (недвижимое имущество) ПС Чистополь 220 – ПС Судоремонтная»

Лист 3, выноска 12



Масштаб 1 : 2 000

Используемые условные знаки и обозначения:

• 38



16:42:030604:414

16:42:201103



– характерная точка границ объекта

– граница объекта

– ось инженерного сооружения

– земельный участок

– кадастровый номер земельного участка

– кадастровый номер квартала

– граница кадастрового квартала.