



ПРИКАЗ

№ 573/0

« 31 » 03

2026

Б О Е Р Ы К

О подготовке проекта планировки территории и проекта межевания территории в составе проекта планировки территории, предусматривающих размещение линейного объекта «Строительство нефтеулавливающего сооружения (стационарное боновое заграждение) в районе с. Нижняя Кармалка, НГДУ «Елховнефть» на территории Черемшанского муниципального района Республики Татарстан

В соответствии с Градостроительным кодексом Российской Федерации, законами Республики Татарстан от 25 декабря 2010 года № 98-ЗРТ «О градостроительной деятельности в Республике Татарстан», от 23 декабря 2023 года № 131-ЗРТ «О перераспределении полномочий между органами местного самоуправления муниципальных образований Республики Татарстан и органами государственной власти Республики Татарстан в области градостроительной деятельности» и в связи с обращением в связи с обращением Индивидуального предпринимателя Прохорова Артема Павловича от 26.01.2026 № 667, п р и к а з ы в а ю:

1. Разрешить подготовку проекта планировки территории и проекта межевания территории в составе проекта планировки территории, предусматривающих размещение линейного объекта «Строительство нефтеулавливающего сооружения (стационарное боновое заграждение) в районе с. Нижняя Кармалка, НГДУ «Елховнефть» на территории Черемшанского муниципального района Республики Татарстан (далее - проект планировки и проект межевания территории).

2. Утвердить прилагаемое задание:

на разработку проекта планировки территории и проекта межевания территории в составе проекта планировки территории, предусматривающих размещение линейного объекта «Строительство нефтеулавливающего сооружения (стационарное боновое заграждение) в районе с. Нижняя Кармалка, НГДУ «Елховнефть» на территории Черемшанского муниципального района Республики Татарстан.

3. Подготовку проекта планировки и проекта межевания территории обеспечить Индивидуальному предпринимателю Прохорову Артему Павловичу

Утверждено
Приказом Министерства
строительства, архитектуры и
жилищно-коммунального
хозяйства Республики Татарстан
от «31» 03 2026 г. № 573/0

Задание на разработку проекта планировки территории - проекта планировки территории и проекта межевания территории в составе проекта планировки территории, предусматривающих размещение линейного объекта «Строительство нефтеулавливающего сооружения (стационарное боновое заграждение) в районе с. Нижняя Кармалка, НГДУ «Елховнефть» на территории Черемшанского муниципального района Республики Татарстан

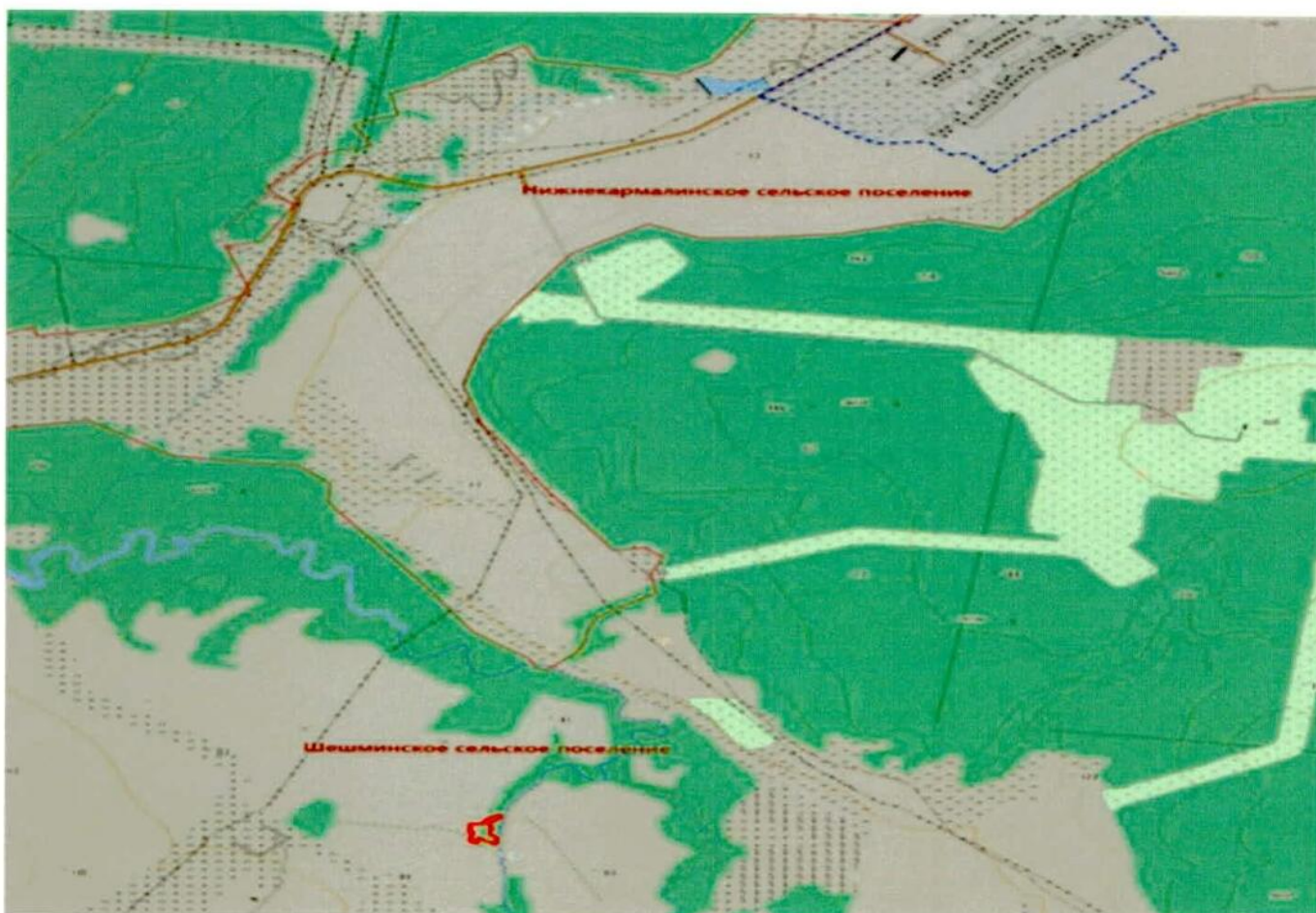
1.	Вид разрабатываемой документации по планировке территории	Разработка документации по планировке территории - проекта планировки территории и проекта межевания территории в составе проекта планировки территории
2.	Инициатор подготовки документации по планировке территории	Публичное акционерное общество «Татнефть» имени В.Д. Шашина (ПАО «Татнефть» им. В.Д. Шашина), ОГРН 1021601623702, Юридический адрес: 423450, Республика Татарстан, Альметьевский район, г. Альметьевск, ул. Ленина, д. 75, Фактический адрес: 423450, Республика Татарстан, Альметьевский район, г. Альметьевск, ул. Ленина, д. 75, эл. почта: tnr@tatneft.ru
3.	Источник финансирования работ по подготовке документации по планировке территории	Публичное акционерное общество «Татнефть» имени В.Д. Шашина (ПАО «Татнефть» им. В.Д. Шашина), ОГРН 1021601623702, Юридический адрес: 423450, Республика Татарстан, Альметьевский район, г. Альметьевск, ул. Ленина, д. 75, Фактический адрес: 423450, Республика Татарстан, Альметьевский район, г. Альметьевск, ул. Ленина, д. 75, эл. почта: tnr@tatneft.ru
4.	Исполнитель	Индивидуальный предприниматель Прохоров Артем Павлович
5.	Вид и наименование планируемого к размещению объекта капитального строительства, его основные характеристики (назначение, местоположение, площадь объекта капитального строительства и иные)	Проектом предусматривается размещение линейного объекта: «Строительство нефтеулавливающего сооружения (стационарное боновое заграждение) в районе с. Нижняя Кармалка, НГДУ «Елховнефть», площадь территории проектирования: 0,67 га
6.	Поселения, муниципальные	Республика Татарстан, Черемшанский муниципальный район, Шешминское сельское поселение

	<p>округа, городские округа, муниципальные районы, субъекты Российской Федерации, в отношении территории которых осуществляется подготовка документации по планировке территории</p>	
7.	<p>Информация о земельных участках (при наличии), включенных в границы территории, в отношении которой планируется подготовка документации по планировке территории, а также об ориентировочной площади такой территории</p>	<p>Площадь территории, в отношении которой осуществляется подготовка проекта планировки территории: 0,67 га Границы территории, в отношении которой осуществляется подготовка проекта планировки территории: Шешминское сельское поселение, кадастровые номера земельных участков: 16:41:000000:1689. Площадь и границы территории, в отношении которой осуществляется подготовка проекта планировки территории, могут уточняться Исполнителем по согласованию с Инициатором.</p>
8.	<p>Цели подготовки документации по планировке территории</p>	<p>Выделение элементов планировочной структуры, установление границ территорий общего пользования, установление границ зон планируемого размещения линейных объектов и объектов капитального строительства, проектируемых в составе линейного объекта, определение местоположения границ, образуемых и изменяемых земельных участков</p>
9.	<p>Исходные данные для выполнения работ</p>	<ul style="list-style-type: none"> - Инициатор передает Исполнителю для выполнения работ следующие исходные данные: - Границы разработки документации по планировке территории в векторном формате в системе координат МСК-16; - Топографический план в масштабе 1:500 в системе координат МСК-16, актуализированный на текущий год разработки; - Технические и научные отчеты инженерных изысканий в границах проектирования в соответствии со ст. 41² и п.8 ст. 43 Градостроительного кодекса Российской Федерации, в соответствии с пп. 1-5 Перечня видов инженерных изысканий, необходимых для подготовки документации по планировке территории Постановления Правительства Российской Федерации от 31.03.2017 № 402 и в соответствии со ст. 45¹ Федерального закона от 25.06.2002 № 73-ФЗ «Об объектах культурного наследия (памятниках истории и культуры) народов Российской Федерации»,




		<p>в случае если выполнение таких инженерных изысканий потребуется на основании запроса/замечания уполномоченного органа. Виды инженерных изысканий, состав и форма их предоставления определяются Исполнителем и Инициатором после рассмотрения запроса/замечания уполномоченного органа;</p> <ul style="list-style-type: none"> - Информацию о ранее выполненных проектах, концепциях и иных документах, направленных на развитие территории, в том числе утвержденные проекты планировки территории и проекты межевания территории; - Схемы расположения земельного участка или земельных участков на кадастровом плане территории; - Иные дополнительные сведения, документы, материалы, запрашиваемые Исполнителем.
10.	Этапы выполнения работ	<p>Этап 1. Разработка документации по планировке территории – проект планировки территории и проект межевания территории в составе проекта планировки территории.</p> <p>Этап 2. Корректировка документации по планировке территории – проект планировки территории и проект межевания территории в составе проекта планировки территории по итогам согласований и проведения общественных обсуждений (публичных слушаний) (в случае их проведения уполномоченным органом) и передача документации.</p>
11.	Порядок согласования и утверждения документации	<p>Документации по планировке территории – проект планировки территории и проект межевания территории в составе проекта планировки территории до утверждения подлежит согласованию в случаях и порядке, которые установлены Градостроительным кодексом Российской Федерации.</p> <p>Исполнитель, на основании доверенности, направляет документацию по планировке - проект планировки территории и проект межевания территории в составе проекта планировки территории на согласование в уполномоченные органы и организации.</p> <p>Исполнитель осуществляет в порядке, установленном Договором, корректировку документации по планировке территории – проект планировки территории и проект межевания территории в составе проекта планировки территории по замечаниям и предложениям уполномоченных органов и (или) организаций и результатам общественных обсуждений или публичных слушаний (в случае их проведения уполномоченным лицом), или готовит аргументированное обоснование об отклонении замечаний.</p> <p>Исполнитель представляет Инициатору, доработанный с учетом результатов согласований и общественных обсуждений/публичных слушаний (в случае их проведения уполномоченным лицом) в порядке, установленном Договором, проект по планировке территории - проекта межевания территории в составе проекта планировки на бумажном носителе в 2 (двух) экз. и в электронном виде (DVD/CD) в 1 (одном) экз.</p>

12.	Состав документации по планировке территории	<p>Согласно постановлению Правительства Российской Федерации от 12.05.2017 № 564 «Об утверждении Положения о составе и содержании документации по планировке территории, предусматривающей размещение одного или нескольких линейных объектов»</p> <p>Проект планировки территории состоит из основной части, которая подлежит утверждению, и материалов по ее обоснованию. Основная часть проекта планировки территории включает в себя:</p> <ul style="list-style-type: none"> раздел 1 "Проект планировки территории. Графическая часть"; раздел 2 "Положение о размещении линейных объектов". <p>Материалы по обоснованию проекта планировки территории включают в себя:</p> <ul style="list-style-type: none"> раздел 3 "Материалы по обоснованию проекта планировки территории. Графическая часть"; раздел 4 "Материалы по обоснованию проекта планировки территории. Пояснительная записка" <p>Проект межевания территории состоит из основной части, которая подлежит утверждению, и материалов по его обоснованию. Основная часть проекта межевания территории включает в себя:</p> <ul style="list-style-type: none"> раздел 1 "Проект межевания территории. Графическая часть"; раздел 2 "Проект межевания территории. Текстовая часть". <p>Материалы по обоснованию проекта межевания территории включают в себя:</p> <ul style="list-style-type: none"> раздел 3 "Материалы по обоснованию проекта межевания территории. Графическая часть"; раздел 4 "Материалы по обоснованию проекта межевания территории. Пояснительная записка".
13.	Требования к формату сдаваемых работ	<p>Информация в текстовой форме представляется в форматах DOC, DOCX, XLS, XLSX.</p> <p>Графические материалы представляются в форме векторной и растровой модели.</p> <p>Информация в растровой модели представляется в форматах TIFF, JPEG или PDF.</p> <p>Информация в векторной модели представляется с расширением, *.mid., *mif., *gprkg.</p> <p>Представляемые пространственные данные должны иметь привязку к МСК-16.</p> <p>Демонстрационные материалы предоставляются в формате JPEG, JPG (с разрешением не менее 300 dpi), PDF.</p> <p>Электронные файлы в отношении границ территории проекта межевания и границ образуемых земельных участков в формате XML-схемы interact_entry_boundaries_v02.xsd.</p>
14.	Требование к степени секретности	<p>При наличии в проекте сведений, отнесенных к государственной тайне, проект или его отдельные разделы подлежат засекречиванию; в соответствии с законодательством Российской Федерации о государственной тайне. Степень секретности определяет Инициатор и/или разработчик проекта в соответствии с Перечнем сведений, составляющих государственную тайну.</p>

15.	Требования по передаче авторских и исключительных прав	<p>Требования по передаче авторских и исключительных прав (при наличии). Все физические лица — авторы произведения, творческим трудом которых создан проект межевания территории, должны передать исключительные права на свою часть проекта Инициатору. Объем передаваемых прав - использовать произведение в соответствии со ст. 1229, 1234 части 4 Гражданского кодекса Российской Федерации в любой форме и любым не противоречащим закону способом, в том числе право на:</p> <ul style="list-style-type: none"> - воспроизведение произведения; - распространение путем продажи или иного отчуждения его оригинала или экземпляров; - публичный показ; - импорт оригинала или его экземпляров в целях распространения; - прокат оригинала или его экземпляра; - публичное исполнение; - сообщение в эфир; - сообщение по кабелю; - публикацию в средствах массовой информации в целом или в части; - перевод или другую переработку произведения, в том числе его корректировку по предложениям и замечаниям, поступившим в ходе общественных обсуждений и при утверждении произведения в качестве муниципального правового акта; - практическую реализацию; <p>доведение до всеобщего сведения таким образом, что любое лицо может получить доступ к нему из любого места и в любое время по собственному выбору (доведение до всеобщего сведения).</p>
16.	Сроки выполнения работ	<ul style="list-style-type: none"> - III квартал 2026 года



Условное обозначение:

-  - границы территории, в отношении которой разрабатывается проект планировки территории и проект межевания территории;
-  - границы сельских поселений;
-  - границы населённых пунктов.