МИНИСТЕРСТВО СТРОИТЕЛЬСТВА, АРХИТЕКТУРЫ И ЖИЛИЩНО-КОММУНАЛЬНОГО ХОЗЯЙСТВА РЕСПУБЛИКИ ТАТАРСТАН

ТАТАРСТАН РЕСПУБЛИКАСЫ ТӨЗЕЛЕШ, АРХИТЕКТУРА ҺӘМ ТОРАК-КОММУНАЛЬ ХУҖАЛЫГЫ МИНИСТРЛЫГЫ

№ 350/о

П Р И К А З

Б О Е Р Ы К

«27» 02 2026

О внесении изменения в генеральный план Богородского сельского поселения Пестречинского муниципального района Республики Татарстан, утвержденный приказом Министерства строительства, архитектуры и жилищно-коммунального хозяйства Республики Татарстан от 14.01.2025 № 13/о «Об утверждении генерального плана Богородского сельского поселения Пестречинского муниципального района Республики Татарстан»

В соответствии со статьей 24 Градостроительного кодекса Российской Федерации, Законом Республики Татарстан от 23 декабря 2023 года № 131-ЗРТ «О перераспределении полномочий между органами местного самоуправления муниципальных образований Республики Татарстан и органами государственной власти Республики Татарстан в области градостроительной деятельности», приказом Министерства строительства, архитектуры и жилищно-коммунального хозяйства Республики Татарстан от 17.04.2025 № 456/о «О подготовке проекта внесения изменений в проект генерального плана Богородского сельского поселения Пестречинского муниципального района Республики Татарстан», учитывая протокол и заключение о результатах публичных слушаний, проведенных с 10.06.2026 по 18.02.2026, заключение Кабинета Министров Республики Татарстан от 27.02.2026 № 10-53/2191, п р и к а з ы в а ю:

1. Внести в генеральный план Богородского сельского поселения Пестречинского муниципального района Республики Татарстан, утвержденный приказом Министерства строительства, архитектуры и жилищно-коммунального хозяйства Республики Татарстан от 14.01.2025 № 13/о «Об утверждении генерального плана Богородского сельского поселения Пестречинского муниципального района Республики Татарстан» изменение, изложив его в новой редакции (прилагается).

2. Отделу развития Казанской агломерации управления развития агломераций департамента развития территорий (Р.А.Маматовой) обеспечить:

направление настоящего приказа Руководителю Исполнительного комитета Пестречинского муниципального района Республики Татарстан в срок не позднее семи календарных дней с даты вступления его в силу;

размещение настоящего приказа на официальном сайте Министерства строительства, архитектуры и жилищно-коммунального хозяйства Республики Татарстан в информационно-телекоммуникационной сети «Интернет» в срок не позднее семи календарных дней с даты вступления его в силу;

направление в филиал публично-правовой компании «Роскадастр» по Республике Татарстан в электронной форме сведений о границах населенных пунктов, содержащих графическое описание местоположения границ населенных пунктов и перечень координат этих границ в системе координат, используемой для ведения Единого государственного реестра недвижимости, в течение пяти рабочих дней с даты вступления в силу настоящего приказа;

размещение настоящего приказа в Федеральной государственной информационной системе территориального планирования в срок, не превышающий 10 календарных дней с даты его издания;

размещение настоящего приказа в государственной информационной системе Республики Татарстан «Информационное обеспечение градостроительной деятельности Республики Татарстан» в течение 10 рабочих дней с даты его издания.

3. Юридическому отделу (Р.И.Кузьмину) обеспечить направление настоящего приказа на государственную регистрацию в Министерство юстиции Республики Татарстан.

4. Установить, что настоящий приказ вступает в силу с момента его подписания.

5. Контроль за исполнением настоящего приказа возложить на начальника управления развития агломераций департамента развития территорий С.А.Рыбакова.

Заместитель министра В.Н. Кудряшев

Утвержден приказом
Министерства строительства,
архитектуры и жилищно-
коммунального хозяйства
Республики Татарстан от
14.05.2025 № 13/о (в редакции
приказа Министерства
строительства, архитектуры и
жилищно-коммунального
хозяйства Республики
Татарстан от 27.02.26 № 350/о)

Генеральный план Богородского сельского поселения Пестречинского муниципального района Республики Татарстан

СОСТАВ

№ п/п	№ тома / чертежа	Наименование документации / чертежа	Масштаб/ Формат
1	Том 1	Генеральный план Богородского сельского поселения Пестречинского муниципального района Республики Татарстан	
1.1		Положение о территориальном планировании	Том, А4
1.2	Чертеж 1	Карта планируемого размещения объектов местного значения. Социальная инфраструктура. Природно-рекреационный каркас. Объекты в области предупреждения и ликвидации чрезвычайных ситуаций природного и техногенного характера	М 1:10 000
1.3	Чертеж 2	Карта планируемого размещения объектов местного значения. Транспортная инфраструктура	М 1:10 000
1.4.1	Чертеж 3	Карта планируемого размещения объектов местного значения. Водоснабжение и водоотведение	М 1:10 000
1.4.2	Чертеж 4	Карта планируемого размещения объектов местного значения. Газоснабжение и теплоснабжение	М 1:10 000
1.4.3	Чертеж 5	Карта планируемого размещения объектов местного значения. Электроснабжение и связь	М 1:10 000
1.5	Чертеж 6	Карта границ населенных пунктов (в том числе границ образуемых населенных пунктов)	М 1:10 000
1.6	Чертеж 7	Карта функциональных зон	М 1:10 000
1.7	Приложение 1	Сведения о границах населенных пунктов (в том числе границ образуемых населенных пунктов) (не приводятся)	Том, А4
2	Том 2	Материалы по обоснованию генерального плана Богородского сельского поселения Пестречинского муниципального района Республики Татарстан (не приводятся)	
2.1	Часть 1	Основные направления социально-экономического развития	Том, А4
2.2	Часть 2	Планировочная организация территории	Том, А4
2.2.1	Чертеж 1	Карта современного использования территории	М 1:10 000

№ п/п	№ тома / чертежа	Наименование документации / чертежа	Масштаб/ Формат
2.3	Часть 3	Обоснование размещения объектов социальной инфраструктуры	Том, А4
2.4	Часть 4	Обоснование размещения объектов транспортной инфраструктуры	Том, А4
2.5	Часть 5	Обоснование мероприятий по развитию системы коммунальной инфраструктуры	Том, А4
2.6	Часть 6	Охрана окружающей среды	Том, А4
2.6.1	Чертеж 1	Карта зон с особыми условиями использования территорий и иных ограничений градостроительного развития территории	М 1:10 000
2.6.2	Чертеж 2	Карта границ лесничеств	М 1:10 000
2.7	Часть 7	Обоснование мероприятий по развитию природно-рекреационного каркаса	Том, А4
2.8	Часть 8	Обоснование мероприятий по инженерной подготовке территорий	Том, А4
2.9	Часть 9	Перечень мероприятий гражданской обороны, мероприятий по предупреждению чрезвычайных ситуаций природного и техногенного характера	Том, А4
2.9.1	Чертеж 1	Карта территорий, подверженных риску возникновения чрезвычайных ситуаций природного и техногенного характера, перечень мероприятий гражданской обороны	М 1:10 000
2.10	Часть 10	Обоснование изменения границ населенных пунктов	Том, А4
2.11	Часть 11	Основные технико-экономические показатели	Том, А4
-	Том 2	Материалы, запрещенные для открытого опубликования	М 1:10 000

ГЕНЕРАЛЬНЫЙ ПЛАН
БОГОРОДСКОГО СЕЛЬСКОГО ПОСЕЛЕНИЯ
ПЕСТРЕЧИНСКОГО МУНИЦИПАЛЬНОГО РАЙОНА
РЕСПУБЛИКИ ТАТАРСТАН
(ВНЕСЕНИЕ ИЗМЕНЕНИЙ)

ПОЛОЖЕНИЕ О ТЕРРИТОРИАЛЬНОМ ПЛАНИРОВАНИИ

Том 1

г.Казань

2026 г.

СОДЕРЖАНИЕ

1. СВЕДЕНИЯ О ВИДАХ, НАЗНАЧЕНИИ, НАИМЕНОВАНИЯХ, ОСНОВНЫХ ХАРАКТЕРИСТИКАХ И МЕСТОПОЛОЖЕНИИ ПЛАНИРУЕМЫХ ДЛЯ РАЗМЕЩЕНИЯ ОБЪЕКТОВ МЕСТНОГО ЗНАЧЕНИЯ.... 4

1.1. Сведения о видах, назначении, наименованиях, основных характеристиках и местоположении планируемых для размещения объектов местного значения **в области транспорта** 4

1.2. Сведения о потребности в объектах местного значения **в области образования** 34

1.3. Сведения о потребности в объектах местного значения **в области культуры и искусства** 46

1.4. Сведения о потребности в объектах местного значения **в области физической культуры и спорта** 56

1.5. Сведения о потребности в объектах местного значения **в области охраны общественного порядка** 65

1.6. Сведения о видах, назначении и наименованиях планируемых для размещения объектов местного значения, их основные характеристики, их местоположение **в области ритуальной деятельности** 66

1.7. Сведения о потребности в объектах местного значения **в области природно-рекреационного каркаса** 67

1.8. Сведения о видах, назначении и наименованиях планируемых для размещения объектов местного значения, их основные характеристики, их местоположение **в области электро-, тепло-, газо- и водоснабжения, водоотведения** 68

1.9. Сведения о видах, назначении и наименованиях планируемых для размещения объектов местного значения, их основные характеристики, их местоположение **в области предупреждения и ликвидации чрезвычайных ситуаций природного и техногенного характера** 83

1.10. **Характеристики зон с особыми условиями использования территорий** в случае, если установление таких зон требуется в связи с размещением объектов местного значения 84

2. ПАРАМЕТРЫ ФУНКЦИОНАЛЬНЫХ ЗОН 86

2.1. Перечень и описание функциональных зон 88

2.2. Параметры функциональных зон 91

2.3. Параметры функциональных зон в части условий реализации проектных решений в зонах с особыми условиями использования территорий и иных ограничений градостроительного развития 122

1. Сведения о видах, назначении, наименованиях, основных характеристиках и местоположении планируемых для размещения объектов местного значения

1.1. Сведения о видах, назначении, наименованиях, основных характеристиках и местоположении планируемых для размещения объектов местного значения **в области транспорта**

Таблица 1.1.1

№ п/п	Наименование объекта (назначение объекта)	Местоположение объекта	Статус объекта	Основные характеристики объекта		
				Протяженность, км	Минимальное количество полос в двух направлениях	Минимальная ширина транспортного коридора[1], м
Улицы и дороги сельских населенных пунктов						
Главные улицы						
1.1.1	Ул. Молодёжная	С. Богородское	Планируемый к реконструкции	0,92	2	30
1.1.2	Проезд №2.1	С. Гильдеево	Планируемый к размещению	0,45	2	40
1.1.3	Проезд №2.2	С. Гильдеево	Планируемый к размещению	0,91	2	30
1.1.4	Проезд №2.3	С. Гильдеево	Планируемый к размещению	1,27	2	40
1.1.5	Проезд №2.4	С. Гильдеево	Планируемый к размещению	1,11	2	30
1.1.6	Проезд №2.5	С. Гильдеево	Планируемый к размещению	1,17	2	30
1.1.7	ул. Лесная	Пос. Ильинский	Планируемый к реконструкции	0,52	2	30
1.1.8	Проезд № 4.1	Д. Камыш	Планируемый к размещению	0,70	2	30
1.1.9	Зеленая улица	Д. Камыш	Планируемый к реконструкции	0,18	2	30

№ п/п	Наименование объекта (назначение объекта)	Местоположение объекта	Статус объекта	Основные характеристики объекта		
				Протяженность, км	Минимальное количество полос в двух направлениях	Минимальная ширина транспортного коридора[1], м
1.1.10	Загородная улица	Д. Куюки	Планируемый к размещению	0,57	2	30
1.1.11	Проезд №5.1	Д. Куюки	Планируемый к размещению	2,26	2	35
1.1.12	Проезд №5.2	Д. Куюки	Планируемый к размещению	1,49	2	30
1.1.13	Проезд №5.3	Д. Куюки	Планируемый к размещению	1,37	2	30
1.1.14	Проезд №5.4	Д. Куюки	Планируемый к размещению	1,62	2	30
1.1.15	Проезд №5.5	Д. Куюки	Планируемый к размещению	2,16	2	30
1.1.16	Куюки - Казань (Чернопенье)	Д. Куюки	Планируемый к размещению	0,34	2	30
Улицы и дороги местного значения						
1.1.17	Улица Полевая	С. Богородское	Планируемый к реконструкции	0,93	2	20
1.1.18	Улица Комарова	С. Богородское	Планируемый к реконструкции	0,86	2	20
1.1.19	Окольная улица	С. Богородское	Планируемый к реконструкции	0,51	2	20
1.1.20	Улица Космонавтов	С. Богородское	Планируемый к реконструкции	0,42	2	20
1.1.21	Улица Центральная	С. Богородское	Планируемый к реконструкции	0,33	2	20

№ п/п	Наименование объекта (назначение объекта)	Местоположение объекта	Статус объекта	Основные характеристики объекта		
				Протяженность, км	Минимальное количество полос в двух направлениях	Минимальная ширина транспортного коридора[1], м
1.1.22	Проезд №2.6	С. Гильдеево	Планируемый к размещению	0,53	2	30
1.1.23	Проезд №2.7	С. Гильдеево	Планируемый к размещению	0,53	2	30
1.1.24	Проезд №2.8	С. Гильдеево	Планируемый к размещению	0,72	2	30
1.1.25	Проезд №2.9	С. Гильдеево	Планируемый к размещению	0,55	2	20
1.1.26	Проезд №2.10	С. Гильдеево	Планируемый к размещению	0,22	2	30
1.1.27	Проезд №2.11	С. Гильдеево	Планируемый к размещению	0,16	2	30
1.1.28	Проезд №2.12	С. Гильдеево	Планируемый к размещению	0,30	2	30
1.1.29	Проезд №2.13	С. Гильдеево	Планируемый к размещению	0,08	2	30
1.1.30	Проезд №2.14	С. Гильдеево	Планируемый к размещению	0,21	2	30
1.1.31	Проезд №2.15	С. Гильдеево	Планируемый к размещению	0,16	2	30
1.1.32	Проезд №2.16	С. Гильдеево	Планируемый к размещению	0,16	2	30
1.1.33	Проезд №2.17	С. Гильдеево	Планируемый к размещению	0,09	2	30
1.1.34	Проезд №2.18	С. Гильдеево	Планируемый к	0,67	2	30

№ п/п	Наименование объекта (назначение объекта)	Местоположение объекта	Статус объекта	Основные характеристики объекта		
				Протяженность, км	Минимальное количество полос в двух направлениях	Минимальная ширина транспортного коридора[1], м
			размещению			
1.1.35	Улица Верхняя	С. Гильдеево	Планируемый к размещению	0,20	2	20
1.1.36	Проезд № 2.19	С. Гильдеево	Планируемый к размещению	0,30	2	20
1.1.37	Улица Придорожная	С. Гильдеево	Планируемый к размещению	0,36	2	20
1.1.38	Улица Дорожная	С. Гильдеево	Планируемый к реконструкции	0,23	2	20
1.1.39	Тихая улица	С. Гильдеево	Планируемый к реконструкции	0,18	2	20
1.1.40	Улица Придорожная	С. Гильдеево	Планируемый к реконструкции	0,09	2	20
1.1.41	Рассветная улица	С. Гильдеево	Планируемый к реконструкции	0,25	2	20
1.1.42	Трудовая улица	С. Гильдеево	Планируемый к реконструкции	0,34	2	20
1.1.43	Яблочная улица	С. Гильдеево	Планируемый к реконструкции	0,30	2	20
1.1.44	Проезд № 2.20	С. Гильдеево	Планируемый к реконструкции	0,22	2	20
1.1.45	Проезд № 2.21	С. Гильдеево	Планируемый к реконструкции	0,22	2	20
1.1.46	2-ая Луговая улица	С. Гильдеево	Планируемый к реконструкции	0,39	2	20

№ п/п	Наименование объекта (назначение объекта)	Местоположение объекта	Статус объекта	Основные характеристики объекта		
				Протяженность, км	Минимальное количество полос в двух направлениях	Минимальная ширина транспортного коридора[1], м
1.1.47	Ул. Полевая	С. Гильдеево	Планируемый к реконструкции	0,99	2	20
1.1.48	Ул. Советская	С. Гильдеево	Планируемый к реконструкции	0,42	2	20
1.1.49	Ул. Дачная	С. Гильдеево	Планируемый к реконструкции	0,45	2	20
1.1.50	Ул. Победы	С. Гильдеево	Планируемый к реконструкции	0,68	2	20
1.1.51	Дружная ул.	С. Гильдеево	Планируемый к реконструкции	0,29	2	20
1.1.52	Сельская ул.	С. Гильдеево	Планируемый к реконструкции	0,20	2	20
1.1.53	Ул. Луговая	С. Гильдеево	Планируемый к реконструкции	0,91	2	20
1.1.54	Кольцевая улица	С. Гильдеево	Планируемый к реконструкции	0,45	2	20
1.1.55	Казанская улица	С. Гильдеево	Планируемый к реконструкции	0,97	2	20
1.1.56	Нижняя ул.	С. Гильдеево	Планируемый к реконструкции	1,10	2	20
1.1.57	Проезд № 2.22	С. Гильдеево	Планируемый к размещению	0,59	2	30
1.1.58	Проезд № 2.23	С. Гильдеево	Планируемый к размещению	0,09	2	30
1.1.59	Проезд № 2.24	С. Гильдеево	Планируемый к	0,13	2	30

№ п/п	Наименование объекта (назначение объекта)	Местоположение объекта	Статус объекта	Основные характеристики объекта		
				Протяженность, км	Минимальное количество полос в двух направлениях	Минимальная ширина транспортного коридора[1], м
			размещению			
1.1.60	Проезд № 2.25	С. Гильдеево	Планируемый к размещению	0,19	2	30
1.1.61	Проезд № 2.26	С. Гильдеево	Планируемый к размещению	0,17	2	30
1.1.62	Проезд № 2.27	С. Гильдеево	Планируемый к размещению	0,54	2	30
1.1.63	Проезд № 2.28	С. Гильдеево	Планируемый к размещению	0,41	2	30
1.1.64	Проезд № 2.29	С. Гильдеево	Планируемый к размещению	0,06	2	30
1.1.65	Проезд № 2.30	С. Гильдеево	Планируемый к размещению	0,22	2	30
1.1.66	Проезд № 2.31	С. Гильдеево	Планируемый к размещению	0,06	2	30
1.1.67	Проезд № 2.32	С. Гильдеево	Планируемый к размещению	1,30	2	30
1.1.68	Проезд № 2.33	С. Гильдеево	Планируемый к размещению	0,04	2	30
1.1.69	Проезд № 2.34	С. Гильдеево	Планируемый к размещению	0,09	2	30
1.1.70	Проезд № 2.35	С. Гильдеево	Планируемый к размещению	0,29	2	30
1.1.71	Проезд № 2.36	С. Гильдеево	Планируемый к размещению	0,71	2	30

№ п/п	Наименование объекта (назначение объекта)	Местоположение объекта	Статус объекта	Основные характеристики объекта		
				Протяженность, км	Минимальное количество полос в двух направлениях	Минимальная ширина транспортного коридора[1], м
1.1.72	Проезд № 2.37	С. Гильдеево	Планируемый к размещению	0,21	2	20
1.1.73	Кощаково-Гильдеево	С. Гильдеево	Планируемый к размещению	0,77	2	20
1.1.74	Проезд №2.38	С. Гильдеево	Планируемый к размещению	0,91	2	30
1.1.75	Улица Полевая	Пос. Ильинский	Планируемый к реконструкции	0,32	2	20
1.1.76	Проезд № 3.1	Пос. Ильинский	Планируемый к реконструкции	0,46	2	20
1.1.77	Арышхазда-Ильинский	Пос. Ильинский	Планируемый к реконструкции	0,11	2	20
1.1.78	Проезд №3.2	Пос. Ильинский	Планируемый к размещению	0,07	2	20
1.1.79	Проезд №3.3	Пос. Ильинский	Планируемый к размещению	0,50	2	20
1.1.80	ул. Сосновая	Пос. Ильинский	Планируемый к реконструкции	0,65	2	20
1.1.81	ул. Огородная	Пос. Ильинский	Планируемый к реконструкции	0,47	2	20
1.1.82	ул. Заозёрная	Пос. Ильинский	Планируемый к реконструкции	0,24	2	20
1.1.83	ул. Осиновая	Пос. Ильинский	Планируемый к реконструкции	0,58	2	20
1.1.84	Проезд №3.4	Пос. Ильинский	Планируемый к	0,34	2	20

№ п/п	Наименование объекта (назначение объекта)	Местоположение объекта	Статус объекта	Основные характеристики объекта		
				Протяженность, км	Минимальное количество полос в двух направлениях	Минимальная ширина транспортного коридора[1], м
			реконструкции			
1.1.85	ул. Колодезная	Пос. Ильинский	Планируемый к реконструкции	0,20	2	20
1.1.86	Проезд №3.6	Пос. Ильинский	Планируемый к реконструкции	0,15	2	20
1.1.87	ул. Дубовая	Пос. Ильинский	Планируемый к реконструкции	0,37	2	20
1.1.88	Проезд № 3.7	Пос. Ильинский	Планируемый к реконструкции	0,12	2	20
1.1.89	ул. Северная	Пос. Ильинский	Планируемый к реконструкции	0,26	2	20
1.1.90	Проезд №4.2	Д. Камыш	Планируемый к размещению	0,19	2	20
1.1.91	Проезд №4.3	Д. Камыш	Планируемый к размещению	0,09	2	20
1.1.92	ул. Зеленая Поляна	Д. Камыш	Планируемый к реконструкции	0,19	2	20
1.1.93	Проезд №4.4	Д. Камыш	Планируемый к реконструкции	0,09	2	20
1.1.94	Проезд №4.5	Д. Камыш	Планируемый к размещению	0,34	2	20
1.1.95	Проезд №4.6	Д. Камыш	Планируемый к размещению	0,32	2	20
1.1.96	Проезд №4.7	Д. Камыш	Планируемый к размещению	0,29	2	20

№ п/п	Наименование объекта (назначение объекта)	Местоположение объекта	Статус объекта	Основные характеристики объекта		
				Протяженность, км	Минимальное количество полос в двух направлениях	Минимальная ширина транспортного коридора[1], м
1.1.97	Проезд №4.8	Д. Камыш	Планируемый к размещению	0,04	2	20
1.1.98	ул. Энергетиков	Д. Камыш	Планируемый к реконструкции	0,34	2	20
1.1.99	ул. Ягодная	Д. Камыш	Планируемый к реконструкции	0,42	2	20
1.1.100	ул. Берёзовая	Д. Камыш	Планируемый к реконструкции	0,42	2	20
1.1.101	ул. Луговая	Д. Камыш	Планируемый к реконструкции	0,41	2	20
1.1.102	ул. Дачная	Д. Камыш	Планируемый к реконструкции	0,34	2	20
1.1.103	Проезд №4.9	Д. Камыш	Планируемый к размещению	0,23	2	20
1.1.104	Проезд №4.10	Д. Камыш	Планируемый к размещению	0,16	2	20
1.1.105	Проезд №4.11	Д. Камыш	Планируемый к размещению	0,15	2	20
1.1.106	Проезд №4.12	Д. Камыш	Планируемый к размещению	0,27	2	20
1.1.107	Футбольная ул.	Д. Камыш	Планируемый к размещению	0,27	2	20
1.1.108	Волейбольная ул.	Д. Камыш	Планируемый к реконструкции	0,27	2	20
1.1.109	Теннисная ул.	Д. Камыш	Планируемый к	0,27	2	20

№ п/п	Наименование объекта (назначение объекта)	Местоположение объекта	Статус объекта	Основные характеристики объекта		
				Протяженность, км	Минимальное количество полос в двух направлениях	Минимальная ширина транспортного коридора[1], м
			реконструкции			
1.1.110	Баскетбольная ул.	Д. Камыш	Планируемый к реконструкции	0,27	2	20
1.1.111	Теннистая ул.	Д. Камыш	Планируемый к реконструкции	0,39	2	20
1.1.112	Светлая ул.	Д. Камыш	Планируемый к реконструкции	0,31	2	20
1.1.113	ул. Камышовая	Д. Камыш	Планируемый к реконструкции	0,37	2	20
1.1.114	Проезд №4.13	Д. Камыш	Планируемый к реконструкции	0,33	2	20
1.1.115	Проезд №4.14	Д. Камыш	Планируемый к реконструкции	0,33	2	20
1.1.116	Проезд №4.15	Д. Камыш	Планируемый к реконструкции	0,07	2	20
1.1.117	ул. Строителей	Д. Камыш	Планируемый к реконструкции	0,74	2	20
1.1.118	ул. Ларина	Д. Камыш	Планируемый к реконструкции	0,74	2	20
1.1.119	ул. Газовиков	Д. Камыш	Планируемый к реконструкции	0,74	2	20
1.1.120	Проезд №4.16	Д. Камыш	Планируемый к размещению	0,28	2	20
1.1.121	Проезд №4.17	Д. Камыш	Планируемый к размещению	0,20	2	20

№ п/п	Наименование объекта (назначение объекта)	Местоположение объекта	Статус объекта	Основные характеристики объекта		
				Протяженность, км	Минимальное количество полос в двух направлениях	Минимальная ширина транспортного коридора[1], м
1.1.122	Проезд №4.18	Д. Камыш	Планируемый к реконструкции	0,01	2	20
1.1.123	Проезд №4.19	Д. Камыш	Планируемый к реконструкции	0,40	2	20
1.1.124	Заречная ул.	Д. Камыш	Планируемый к реконструкции	0,25	2	20
1.1.125	Проезд №4.20	Д. Камыш	Планируемый к размещению	0,38	2	20
1.1.126	Проезд №4.21	Д. Камыш	Планируемый к размещению	0,14	2	20
1.1.127	Проезд №4.22	Д. Камыш	Планируемый к размещению	0,28	2	20
1.1.128	Проезд №4.23	Д. Камыш	Планируемый к размещению	0,34	2	20
1.1.129	Проезд №5.6	Д. Куюки	Планируемый к размещению	0,06	2	20
1.1.130	Проезд №5.7	Д. Куюки	Планируемый к размещению	0,17	2	20
1.1.131	Проезд №5.8	Д. Куюки	Планируемый к размещению	0,04	2	20
1.1.132	Проезд №5.9	Д. Куюки	Планируемый к размещению	0,26	2	30
1.1.133	Проезд №5.10	Д. Куюки	Планируемый к размещению	0,23	2	20
1.1.134	Проезд №5.11	Д. Куюки	Планируемый к	0,15	2	20

№ п/п	Наименование объекта (назначение объекта)	Местоположение объекта	Статус объекта	Основные характеристики объекта		
				Протяженность, км	Минимальное количество полос в двух направлениях	Минимальная ширина транспортного коридора[1], м
			реконструкции			
1.1.135	Проезд №5.12	Д. Куюки	Планируемый к реконструкции	0,13	2	20
1.1.136	Проезд №5.13	Д. Куюки	Планируемый к реконструкции	0,22	2	20
1.1.137	Проезд №5.14	Д. Куюки	Планируемый к реконструкции	0,06	2	20
1.1.138	Проезд №5.15	Д. Куюки	Планируемый к реконструкции	0,14	2	20
1.1.139	Проезд №5.16	Д. Куюки	Планируемый к размещению	0,15	2	20
1.1.140	Проезд №5.17	Д. Куюки	Планируемый к размещению	0,14	2	20
1.1.141	Цветная ул.	Д. Куюки	Планируемый к реконструкции	0,27	2	20
1.1.142	Проезд №5.18	Д. Куюки	Планируемый к размещению	0,15	2	20
1.1.143	Проезд №5.19	Д. Куюки	Планируемый к реконструкции	0,27	2	20
1.1.144	Проезд №5.20	Д. Куюки	Планируемый к размещению	0,29	2	20
1.1.145	ул. Свободы	Д. Куюки	Планируемый к реконструкции	0,63	2	20
1.1.146	ул. Пражская	Д. Куюки	Планируемый к реконструкции	0,58	2	20

№ п/п	Наименование объекта (назначение объекта)	Местоположение объекта	Статус объекта	Основные характеристики объекта		
				Протяженность, км	Минимальное количество полос в двух направлениях	Минимальная ширина транспортного коридора[1], м
1.1.147	ул. Мирная	Д. Куюки	Планируемый к реконструкции	0,47	2	20
1.1.148	ул. Надежды	Д. Куюки	Планируемый к реконструкции	0,15	2	20
1.1.149	ул. Васильковая	Д. Куюки	Планируемый к реконструкции	0,53	2	20
1.1.150	ул. Тополиная	Д. Куюки	Планируемый к реконструкции	0,67	2	20
1.1.151	Проезд №5.21	Д. Куюки	Планируемый к реконструкции	0,24	2	20
1.1.152	ул. Сосновая	Д. Куюки	Планируемый к реконструкции	0,47	2	20
1.1.153	ул. Соловьиная роща	Д. Куюки	Планируемый к реконструкции	0,41	2	20
1.1.154	ул. Аманат	Д. Куюки	Планируемый к реконструкции	0,15	2	20
1.1.155	Проезд №5.22	Д. Куюки	Планируемый к реконструкции	0,26	2	20
1.1.156	Озерная ул.	Д. Куюки	Планируемый к реконструкции	0,49	2	20
1.1.157	Булатная ул.	Д. Куюки	Планируемый к реконструкции	1,19	2	20
1.1.158	Проезд №5.23	Д. Куюки	Планируемый к размещению	0,66	2	20
1.1.159	Проезд №5.24	Д. Куюки	Планируемый к	0,93	2	20

№ п/п	Наименование объекта (назначение объекта)	Местоположение объекта	Статус объекта	Основные характеристики объекта		
				Протяженность, км	Минимальное количество полос в двух направлениях	Минимальная ширина транспортного коридора[1], м
			реконструкции			
1.1.160	Проезд №5.25	Д. Куюки	Планируемый к реконструкции	0,35	2	20
1.1.161	ул. 31-й Квартал	Д. Куюки	Планируемый к реконструкции	0,82	2	20
1.1.162	ул. Шатлык	Д. Куюки	Планируемый к реконструкции	0,33	2	20
1.1.163	ул. Нур	Д. Куюки	Планируемый к реконструкции	0,46	2	20
1.1.164	Проезд №5.26	Д. Куюки	Планируемый к реконструкции	0,12	2	20
1.1.165	Проезд №5.27	Д. Куюки	Планируемый к реконструкции	0,17	2	20
1.1.166	ул. Хрустальная	Д. Куюки	Планируемый к реконструкции	0,50	2	20
1.1.167	ул. Радужная	Д. Куюки	Планируемый к реконструкции	0,51	2	20
1.1.168	ул. Изумрудная	Д. Куюки	Планируемый к реконструкции	0,15	2	20
1.1.169	ул. Лазурная	Д. Куюки	Планируемый к реконструкции	0,28	2	20
1.1.170	Проезд №5.28	Д. Куюки	Планируемый к размещению	0,36	2	20
1.1.171	ул. Дачная	Д. Куюки	Планируемый к реконструкции	3,43	2	20

№ п/п	Наименование объекта (назначение объекта)	Местоположение объекта	Статус объекта	Основные характеристики объекта		
				Протяженность, км	Минимальное количество полос в двух направлениях	Минимальная ширина транспортного коридора[1], м
1.1.172	Лесная ул.	Д. Куюки	Планируемый к реконструкции	0,60	2	20
1.1.173	ул. Умырзая	Д. Куюки	Планируемый к реконструкции	0,28	2	20
1.1.174	ул. Берёзовая	Д. Куюки	Планируемый к реконструкции	0,35	2	20
1.1.175	ул. Янтарная	Д. Куюки	Планируемый к реконструкции	0,28	2	20
1.1.176	Проезд №5.29	Д. Куюки	Планируемый к реконструкции	0,10	2	20
1.1.177	ул. Луговая	Д. Куюки	Планируемый к реконструкции	0,49	2	20
1.1.178	Проезд №5.30	Д. Куюки	Планируемый к размещению	0,26	2	20
1.1.179	Проезд №5.31	Д. Куюки	Планируемый к размещению	0,51	2	20
1.1.180	Проезд №5.32	Д. Куюки	Планируемый к реконструкции	0,33	2	30
1.1.181	Проезд №5.33	Д. Куюки	Планируемый к реконструкции	0,36	2	20
1.1.182	Проезд №5.34	Д. Куюки	Планируемый к реконструкции	0,63	2	20
1.1.183	ул. 3 я Центральная	Д. Куюки	Планируемый к реконструкции	0,30	2	20
1.1.184	ул. 2 ая Полевая	Д. Куюки	Планируемый к	0,63	2	20

№ п/п	Наименование объекта (назначение объекта)	Местоположение объекта	Статус объекта	Основные характеристики объекта		
				Протяженность, км	Минимальное количество полос в двух направлениях	Минимальная ширина транспортного коридора[1], м
			реконструкции			
1.1.185	ул. 2 ая Северная	Д. Куюки	Планируемый к реконструкции	0,62	2	20
1.1.186	ул. 2 ая Окольная	Д. Куюки	Планируемый к реконструкции	0,62	2	20
1.1.187	ул. Северная	Д. Куюки	Планируемый к реконструкции	1,15	2	20
1.1.188	ул. Полевая	Д. Куюки	Планируемый к реконструкции	1,12	2	20
1.1.189	Проезд №5.35	Д. Куюки	Планируемый к размещению	0,40	2	20
1.1.190	Проезд №5.36	Д. Куюки	Планируемый к реконструкции	0,14	2	20
1.1.191	Проезд №5.37	Д. Куюки	Планируемый к реконструкции	0,12	2	20
1.1.192	ул. 27-й Квартал	Д. Куюки	Планируемый к реконструкции	0,24	2	20
1.1.193	Брусничная ул.	Д. Куюки	Планируемый к реконструкции	0,48	2	20
1.1.194	Жасминовая ул.	Д. Куюки	Планируемый к реконструкции	0,48	2	20
1.1.195	Пихтовая ул.	Д. Куюки	Планируемый к реконструкции	0,49	2	20
1.1.196	Кипарисовая ул.	Д. Куюки	Планируемый к реконструкции	0,49	2	20

№ п/п	Наименование объекта (назначение объекта)	Местоположение объекта	Статус объекта	Основные характеристики объекта		
				Протяженность, км	Минимальное количество полос в двух направлениях	Минимальная ширина транспортного коридора[1], м
1.1.197	ул. Сююмбике	Д. Куюки	Планируемый к реконструкции	0,50	2	20
1.1.198	ул. 23-й Квартал	Д. Куюки	Планируемый к реконструкции	0,29	2	20
1.1.199	ул. Татарстан	Д. Куюки	Планируемый к реконструкции	0,50	2	20
1.1.200	Овражная ул.	Д. Куюки	Планируемый к реконструкции	0,80	2	20
1.1.201	Проезд №5.38	Д. Куюки	Планируемый к реконструкции	0,05	2	20
1.1.202	Проезд №5.39	Д. Куюки	Планируемый к реконструкции	0,10	2	20
1.1.203	ул. 25-й Квартал	Д. Куюки	Планируемый к реконструкции	0,99	2	20
1.1.204	Проезд №5.40	Д. Куюки	Планируемый к реконструкции	0,30	2	20
1.1.205	Проезд №5.41	Д. Куюки	Планируемый к размещению	0,16	2	20
1.1.206	ул. Цветочная	Д. Куюки	Планируемый к реконструкции	0,28	2	20
1.1.207	ул. 11-й Квартал	Д. Куюки	Планируемый к реконструкции	0,15	2	20
1.1.208	Проезд №5.42	Д. Куюки	Планируемый к размещению	0,28	2	20
1.1.209	Вербная ул.	Д. Куюки	Планируемый к	0,46	2	20

№ п/п	Наименование объекта (назначение объекта)	Местоположение объекта	Статус объекта	Основные характеристики объекта		
				Протяженность, км	Минимальное количество полос в двух направлениях	Минимальная ширина транспортного коридора[1], м
			реконструкции			
1.1.210	Кленовая ул.	Д. Куюки	Планируемый к реконструкции	0,41	2	20
1.1.211	Проезд №5.43	Д. Куюки	Планируемый к размещению	0,16	2	20
1.1.212	Проезд №5.44	Д. Куюки	Планируемый к размещению	0,24	2	20
1.1.213	Проезд №5.45	Д. Куюки	Планируемый к размещению	0,18	2	20
1.1.214	Проезд №5.46	Д. Куюки	Планируемый к размещению	0,17	2	20
1.1.215	Проезд №5.47	Д. Куюки	Планируемый к реконструкции	0,31	2	20
1.1.216	Проезд №5.48	Д. Куюки	Планируемый к реконструкции	0,07	2	20
1.1.217	ул. 1ая Центральная	Д. Куюки	Планируемый к реконструкции	1,26	2	20
1.1.218	Проезд №5.49	Д. Куюки	Планируемый к размещению	0,30	2	20
1.1.219	Проезд №5.50	Д. Куюки	Планируемый к размещению	0,98	2	20
1.1.220	Проезд №5.51	Д. Куюки	Планируемый к размещению	0,18	2	20
1.1.221	ул. Небесная	Д. Куюки	Планируемый к реконструкции	0,38	2	20

№ п/п	Наименование объекта (назначение объекта)	Местоположение объекта	Статус объекта	Основные характеристики объекта		
				Протяженность, км	Минимальное количество полос в двух направлениях	Минимальная ширина транспортного коридора[1], м
1.1.222	ул. 24-й Квартал	Д. Куюки	Планируемый к реконструкции	1,14	2	20
1.1.223	Проезд №5.52	Д. Куюки	Планируемый к реконструкции	1,01	2	20
1.1.224	Проезд №5.53	Д. Куюки	Планируемый к реконструкции	0,29	2	20
1.1.225	Проезд №5.54	Д. Куюки	Планируемый к реконструкции	1,09	2	20
1.1.226	ул. 2 ая Центральная	Д. Куюки	Планируемый к реконструкции	0,57	2	20
1.1.227	ул. 27-й Квартал	Д. Куюки	Планируемый к реконструкции	0,91	2	20
1.1.228	Проезд №5.55	Д. Куюки	Планируемый к реконструкции	0,16	2	20
1.1.229	Крымская ул.	Д. Куюки	Планируемый к реконструкции	0,30	2	20
1.1.230	ул. Айлы	Д. Куюки	Планируемый к реконструкции	0,38	2	20
1.1.231	ул. Габдуллы Тукая	Д. Куюки	Планируемый к реконструкции	1,44	2	20
1.1.232	Ул.27-й Квартал (продолжениее)	Д. Куюки	Планируемый к размещению	1,02	2	20
1.1.233	ул. Рубиновая	Д. Куюки	Планируемый к реконструкции	0,46	2	20
1.1.234	Южная ул.	Д. Куюки	Планируемый к	2,17	2	20

№ п/п	Наименование объекта (назначение объекта)	Местоположение объекта	Статус объекта	Основные характеристики объекта		
				Протяженность, км	Минимальное количество полос в двух направлениях	Минимальная ширина транспортного коридора[1], м
			реконструкции			
1.1.235	Песочная ул.	Д. Куюки	Планируемый к реконструкции	0,34	2	20
1.1.236	Прибрежная ул.	Д. Куюки	Планируемый к реконструкции	0,20	2	20
1.1.237	Байкальская ул.	Д. Куюки	Планируемый к размещению	0,08	2	20
1.1.238	Проезд №5.56	Д. Куюки	Планируемый к реконструкции	0,12	2	20
1.1.239	Проезд №5.57	Д. Куюки	Планируемый к реконструкции	0,38	2	20
1.1.240	Проезд №5.58	Д. Куюки	Планируемый к размещению	0,04	2	20
1.1.241	Проезд №5.59	Д. Куюки	Планируемый к размещению	0,17	2	20
1.1.242	Проезд №5.60	Д. Куюки	Планируемый к размещению	0,18	2	20
1.1.243	ул. Дачная	Д. Куюки	Планируемый к реконструкции	1,37	2	20
1.1.244	ул. Приозёрная	Д. Куюки	Планируемый к реконструкции	0,15	2	20
1.1.245	ул. Мечтателей	Д. Куюки	Планируемый к реконструкции	0,36	2	20
1.1.246	ул. Стрелецкая	Д. Куюки	Планируемый к реконструкции	0,46	2	20

№ п/п	Наименование объекта (назначение объекта)	Местоположение объекта	Статус объекта	Основные характеристики объекта		
				Протяженность, км	Минимальное количество полос в двух направлениях	Минимальная ширина транспортного коридора[1], м
1.1.247	ул. Зелёная	Д. Куюки	Планируемый к реконструкции	0,48	2	20
1.1.248	ул. Сиреневая	Д. Куюки	Планируемый к реконструкции	0,46	2	20
1.1.249	ул. Малиновая	Д. Куюки	Планируемый к реконструкции	0,46	2	20
1.1.250	ул. Солнечная	Д. Куюки	Планируемый к реконструкции	0,16	2	20
1.1.251	ул. Вишнёвая	Д. Куюки	Планируемый к реконструкции	0,13	2	20
1.1.252	ул. Ореховая	Д. Куюки	Планируемый к реконструкции	0,13	2	20
1.1.253	ул. Кояшлы	Д. Куюки	Планируемый к реконструкции	0,11	2	20
1.1.254	ул. Туганлык	Д. Куюки	Планируемый к реконструкции	0,59	2	20
1.1.255	ул. Яктылык	Д. Куюки	Планируемый к реконструкции	0,20	2	20
1.1.256	ул. Национальная	Д. Куюки	Планируемый к реконструкции	0,41	2	20
1.1.257	ул. Сабыр	Д. Куюки	Планируемый к реконструкции	0,29	2	20
1.1.258	ул. Ноксинская	Д. Куюки	Планируемый к реконструкции	0,31	2	20
1.1.259	ул. Благодатная	Д. Куюки	Планируемый к	0,47	2	20

№ п/п	Наименование объекта (назначение объекта)	Местоположение объекта	Статус объекта	Основные характеристики объекта		
				Протяженность, км	Минимальное количество полос в двух направлениях	Минимальная ширина транспортного коридора[1], м
			реконструкции			
1.1.260	ул. Садовая	Д. Куюки	Планируемый к реконструкции	0,45	2	20
1.1.261	ул. Дуслык	Д. Куюки	Планируемый к реконструкции	0,15	2	20
1.1.262	ул. Звёздная	Д. Куюки	Планируемый к реконструкции	0,44	2	20
1.1.263	ул. Ямьле	Д. Куюки	Планируемый к реконструкции	0,42	2	20
1.1.264	ул. Весенняя	Д. Куюки	Планируемый к реконструкции	0,48	2	20
1.1.265	ул. Майская	Д. Куюки	Планируемый к реконструкции	0,48	2	20
1.1.266	ул. Медовая	Д. Куюки	Планируемый к реконструкции	0,47	2	20
1.1.267	ул. Алтын	Д. Куюки	Планируемый к реконструкции	0,41	2	20
1.1.268	ул. Согласия	Д. Куюки	Планируемый к реконструкции	0,51	2	20
1.1.269	ул. Ханская	Д. Куюки	Планируемый к реконструкции	0,20	2	20
1.1.270	ул. Жемчужная	Д. Куюки	Планируемый к реконструкции	0,37	2	20
1.1.271	ул. Карлыгач	Д. Куюки	Планируемый к реконструкции	0,42	2	20

№ п/п	Наименование объекта (назначение объекта)	Местоположение объекта	Статус объекта	Основные характеристики объекта		
				Протяженность, км	Минимальное количество полос в двух направлениях	Минимальная ширина транспортного коридора[1], м
1.1.272	Проезд №5.61	Д. Куюки	Планируемый к реконструкции	0,25	2	20
1.1.273	Проезд №5.62	Д. Куюки	Планируемый к реконструкции	0,13	2	20
1.1.274	Проезд №5.63	Д. Куюки	Планируемый к реконструкции	0,18	2	20
1.1.275	Проезд №5.64	Д. Куюки	Планируемый к реконструкции	0,19	2	20
1.1.276	Проезд №5.65	Д. Куюки	Планируемый к реконструкции	0,12	2	20
1.1.277	Проезд №5.66	Д. Куюки	Планируемый к реконструкции	0,17	2	20
1.1.278	Проезд №5.67	Д. Куюки	Планируемый к реконструкции	0,12	2	20
1.1.279	Проезд №5.68	Д. Куюки	Планируемый к реконструкции	0,15	2	20
1.1.280	Куюки - Казань (Чернопенье)	Д. Куюки	Планируемый к размещению	0,28	2	30
1.1.281	Куюки - Казань (Чернопенье)	Д. Куюки	Планируемый к размещению	0,66	2	30
1.1.282	Проезд №5.69	Д. Куюки	Планируемый к размещению	0,35	2	30
1.1.283	Проезд №5.70	Д. Куюки	Планируемый к размещению	0,72	2	20
1.1.284	Проезд №5.71	Д. Куюки	Планируемый к	0,13	2	20

№ п/п	Наименование объекта (назначение объекта)	Местоположение объекта	Статус объекта	Основные характеристики объекта		
				Протяженность, км	Минимальное количество полос в двух направлениях	Минимальная ширина транспортного коридора[1], м
			размещению			
1.1.285	Проезд №5.72	Д. Куюки	Планируемый к размещению	0,17	2	20
1.1.286	Проезд №5.73	Д. Куюки	Планируемый к размещению	1,10	2	30
1.1.287	Проезд №5.74	Д. Куюки	Планируемый к размещению	1,79	2	20
1.1.288	Проезд №5.75	Д. Куюки	Планируемый к размещению	0,52	2	20
1.1.289	Проезд №5.76	Д. Куюки	Планируемый к размещению	0,33	2	20
1.1.290	Проезд №5.77	Д. Куюки	Планируемый к размещению	0,56	2	20
1.1.291	Проезд №5.78	Д. Куюки	Планируемый к размещению	1,21	2	20
1.1.292	Проезд №5.79	Д. Куюки	Планируемый к размещению	2,91	2	35
1.1.293	Проезд №5.80	Д. Куюки	Планируемый к размещению	0,56	2	20
1.1.294	Проезд №5.81	Д. Куюки	Планируемый к размещению	0,92	2	35

№ п/п	Наименование объекта (назначение объекта)	Местоположение объекта	Статус объекта	Основные характеристики объекта		
				Протяженность, км	Минимальное количество полос в двух направлениях	Минимальная ширина транспортного коридора[1], м
1.1.295	Проезд №5.82	Д. Куюки	Планируемый к размещению	0,21	2	35
1.1.295	Проезд №5.82	Д. Куюки	Планируемый к размещению	0,21	2	35
1.1.296	Проезд №5.83	Д. Куюки	Планируемый к размещению	0,03	2	35
1.1.297	Проезд №5.84	Д. Куюки	Планируемый к размещению	1,40	2	35
1.1.298	Проезд №5.85	Д. Куюки	Планируемый к размещению	1,44	2	30
1.1.299	Проезд №5.86	Д. Куюки	Планируемый к размещению	0,19	2	20
1.1.300	Аллейная ул.	Д. Куюки	Планируемый к реконструкции	0,21	2	20
1.1.301	ул. Зелёная	д. Черниково	Планируемый к реконструкции	0,30	2	20
1.1.302	ул. Зелёная	д. Черниково	Планируемый к реконструкции	0,47	2	20

№ п/п	Наименование объекта (назначение объекта)	Местоположение объекта	Статус объекта	Основные характеристики объекта		
				Протяженность, км	Минимальное количество полос в двух направлениях	Минимальная ширина транспортного коридора[1], м
1.1.303	ул. Центральная	пос. Первое Мая	Планируемый к реконструкции	0,34	2	20
1.1.304	Проезд №7.1	пос. Первое Мая	Планируемый к размещению	0,30	2	20
1.1.305	ул. Центральная	пос. Первое Мая	Планируемый к реконструкции	0,14	2	20
1.1.306	ул. Весёлая	пос. Первое Мая	Планируемый к реконструкции	0,16	2	20
1.1.307	ул. Овражная	пос. Первое Мая	Планируемый к реконструкции	0,55	2	20
1.1.308	ул. Молодёжная	пос. Первое Мая	Планируемый к реконструкции	0,79	2	20
Автомобильные дороги местного значения						
Автомобильные дороги III категории						
1.1.309	"М-7 "Волга" - Первое Мая - Камыш " - Объект АПК	Богородское сельское поселение	Планируемый к реконструкции	0,43	2	50
1.1.310	А.д. ул.Овражная – ул. Центральная*	Богородское сельское поселение	Планируемый к реконструкции	0,10	2	50
1.1.311	Казанская ул.*	Богородское сельское поселение	Планируемый к реконструкции	0,08	2	50

№ п/п	Наименование объекта (назначение объекта)	Местоположение объекта	Статус объекта	Основные характеристики объекта		
				Протяженность, км	Минимальное количество полос в двух направлениях	Минимальная ширина транспортного коридора[1], м
1.1.312	Арышхазда-Ильинский	Богородское сельское поселение	Планируемый к реконструкции	0,50	2	50
Автомобильные дороги IV категории						
1.1.313	А.д. №33.2.3*	Богородское сельское поселение	Планируемый к размещению	0,042	2	30
1.1.314	Куюки - Казань (Чернопенье)*	Богородское сельское поселение	Планируемый к размещению	0,09	2	50
1.1.315	А.д. №33.2.4*	Богородское сельское поселение	Планируемый к размещению	4,30	2	50
1.1.316	А.д. №33.2.5*	Богородское сельское поселение	Планируемый к размещению	0,29	2	50
1.1.317	Подъезд к объекту АПК	Богородское сельское поселение	Планируемый к реконструкции	0,47	2	50
1.1.318	Кощаково-Гильдеево	Богородское сельское поселение	Планируемый к реконструкции	2,90	2	50
1.1.319	Кощаково-Гильдеево - Черниково	Богородское сельское поселение	Планируемый к реконструкции	0,70	2	50
1.1.320	А.д.№33.2.6*	Богородское сельское поселение	Планируемый к размещению	2,14	2	50
1.1.321	А.д.№33.2.7*	Богородское сельское поселение	Планируемый к размещению	0,042	2	50
1.1.322	А.д.№33.2.8*	Богородское сельское поселение	Планируемый к размещению	0,44	2	50
1.1.323	А.д.№33.2.9*	Богородское	Планируемый к	0,06	2	50

№ п/п	Наименование объекта (назначение объекта)	Местоположение объекта	Статус объекта	Основные характеристики объекта		
				Протяженность, км	Минимальное количество полос в двух направлениях	Минимальная ширина транспортного коридора[1], м
		сельское поселение	размещению			
1.1.324	Куюки - Казань (Чернопенье)	Богородское сельское поселение	Планируемый к размещению	0,24	2	50
1.1.325	А.д.№33.2.10*	Богородское сельское поселение	Планируемый к размещению	0,77	2	50
1.1.326	А.д.№33.2.11*	Богородское сельское поселение	Планируемый к размещению	1,35	2	50
1.1.327	А.д. №33.2.12*	Богородское сельское поселение	Планируемый к размещению	0,79	2	50
1.1.328	А.д. №33.2.13*	Богородское сельское поселение	Планируемый к размещению	0,41	2	50
1.1.329	М-7"Волга" - СНТ "Ромашка"	Богородское сельское поселение	Планируемый к реконструкции	0,89	2	50
1.1.330	Кощаково-Черниково	Богородское сельское поселение	Планируемый к реконструкции	0,29	2	50
1.1.331	Тагашево-Куюки	Богородское сельское поселение	Планируемый к размещению	2,35	2	50
1.1.332	А.д.№33.2.14*	Богородское сельское поселение	Планируемый к размещению	0,042	2	50
1.1.333	А.д.№33.2.15*	Богородское сельское поселение	Планируемый к размещению	0,05	2	50
1.1.334	А.д.№33.2.16*	Богородское сельское поселение	Планируемый к размещению	0,05	2	50
1.1.335	А.д.№33.2.17*	Богородское сельское поселение	Планируемый к размещению	0,03	2	50

№ п/п	Наименование объекта (назначение объекта)	Местоположение объекта	Статус объекта	Основные характеристики объекта		
				Протяженность, км	Минимальное количество полос в двух направлениях	Минимальная ширина транспортного коридора[1], м
1.1.336	Подъезд к объекту АПК	Богородское сельское поселение	Планируемый к реконструкции	0,25	2	50
1.1.337	А.д.№33.2.18	Богородское сельское поселение	Планируемый к размещению	0,54	2	50
1.1.338	А.д.№33.2.19	Богородское сельское поселение	Планируемый к размещению	0,17	2	50
1.1.339	А.д.№33.2.20	Богородское сельское поселение	Планируемый к размещению	1,57	2	50
1.1.340	А.д.№33.2.21	Богородское сельское поселение	Планируемый к реконструкции	0,02	2	50
1.1.341	А.д.№33.2.22	Богородское сельское поселение	Планируемый к размещению	0,46	2	50
1.1.342	Куюки - Казань (Чернопенье)*	Богородское сельское поселение	Планируемый к размещению	0,042	2	50
1.1.343	А.д.№33.2.23	Богородское сельское поселение	Планируемый к размещению	0,91	2	50

Примечание: [1] Под «шириной транспортного коридора» понимается:
- для автомобильных дорог: ширина полосы отвода автомобильной дороги;
- для улично-дорожной сети: ширина в красных линиях;
- для иной улично-дорожной сети в зонах планируемой жилой застройки и планируемой застройки индивидуальными жилыми домами минимальная ширина в красных линиях устанавливается 16,5 м. Данный параметр учитывается при разработке проектов планировки территории.

*Строительство и (или) реконструкция автомобильных дорог возможны после их включения в документы вышестоящего уровня, соответствующие стратегии/программы.

Таблица 1.1.2

Искусственные сооружения

№ п/п	Наименование объекта (назначение объекта)	Местоположение объекта	Статус объекта
1.2.1	Мостовое сооружение №2.1	с. Гильдеево	Планируемый к размещению
1.2.2	Мостовое сооружение №2.2	с. Гильдеево	Планируемый к размещению
1.2.3	Мостовое сооружение №2.3	с. Гильдеево	Планируемый к размещению
1.2.4	Мостовое сооружение №33.2.1*	Богородское сельское поселение	Планируемый к размещению
1.2.5	Мостовое сооружение №33.2.2*	Богородское сельское поселение	Планируемый к размещению
1.2.6	Мостовое сооружение №33.2.3*	Богородское сельское поселение	Планируемый к размещению
1.2.7	Мостовое сооружение №33.2.4*	Богородское сельское поселение	Планируемый к размещению
1.2.8	Мостовое сооружение №33.2.5*	Богородское сельское поселение	Планируемый к размещению
1.2.9	Мостовое сооружение №33.2.6*	Богородское сельское поселение	Планируемый к размещению
1.2.10	Мостовое сооружение №33.2.7*	Богородское сельское поселение	Планируемый к размещению

*Строительство искусственных сооружений возможно после их включения в документы вышестоящего уровня, соответствующие стратегии/программы.

1.2. Сведения о потребности в объектах местного значения **в области образования**

Таблица 1.2.1

№ п/п	Наименование объекта (назначение объекта)	Населенный пункт	Индекс типа/номер функциональной зоны	Наименование функциональной зоны	Расчетная потребность, мест[1]	
					для функциональной зоны	для группы функциональных зон
1.2.1	Дошкольные образовательные организации	с.Богородское	101/1.1	Зона застройки индивидуальными жилыми домами	49	220
			101/1.2	Зона застройки индивидуальными жилыми домами	109	
			101/1.3	Зона застройки индивидуальными жилыми домами	59	
			100/1.1	Жилые зоны	3	
1.2.2	Дошкольные образовательные организации	с.Гильдеево	101/2.1	Зона застройки индивидуальными жилыми домами	75	681
			101/2.2	Зона застройки индивидуальными жилыми домами	36	
			101/2.3	Зона застройки индивидуальными жилыми домами	36	
			101/2.4	Зона застройки индивидуальными жилыми домами	57	
			100/2.1	Жилые зоны	477	
1.2.3	Дошкольные образовательные организации	с.Гильдеево	100/2.2	Жилые зоны	574	636
			101/2.5	Зона застройки индивидуальными жилыми домами	62	
1.2.4	Дошкольные образовательные организации	с.Гильдеево	101/2.6	Зона застройки индивидуальными жилыми домами	281	281
1.2.5	Дошкольные образовательные организации	д.Камыш	101/3.1	Зона застройки индивидуальными жилыми домами	18	274
			101/3.2	Зона застройки индивидуальными жилыми домами	97	
			101/3.3	Зона застройки индивидуальными жилыми домами	49	

№ п/п	Наименование объекта (назначение объекта)	Населенный пункт	Индекс типа/номер функциональной зоны	Наименование функциональной зоны	Расчетная потребность, мест[1]	
					для функциональной зоны	для группы функциональных зон
			101/3.4	Зона застройки индивидуальными жилыми домами	35	
			101/3.5	Зона застройки индивидуальными жилыми домами	49	
			101/3.6	Зона застройки индивидуальными жилыми домами	26	
1.2.6	Дошкольные образовательные организации	д.Куюки	101/4.1	Зона застройки индивидуальными жилыми домами	34	204
			101/4.2	Зона застройки индивидуальными жилыми домами	170	
1.2.7	Дошкольные образовательные организации	д.Куюки	101/4.3	Зона застройки индивидуальными жилыми домами	22	234
			101/4.4	Зона застройки индивидуальными жилыми домами	96	
			101/4.5	Зона застройки индивидуальными жилыми домами	41	
			101/4.6	Зона застройки индивидуальными жилыми домами	57	
			101/4.15	Зона застройки индивидуальными жилыми домами	8	
			101/4.16	Зона застройки индивидуальными жилыми домами	10	
1.2.8	Дошкольные образовательные организации	д.Куюки	101/4.7	Зона застройки индивидуальными жилыми домами	13	204
			101/4.17	Зона застройки индивидуальными жилыми домами	12	
			100/4.1	Жилые зоны	132	
			100/4.2	Жилые зоны	47	
1.2.9		д.Куюки	101/4.8	Зона застройки индивидуальными жилыми домами	81	328

№ п/п	Наименование объекта (назначение объекта)	Населенный пункт	Индекс типа/номер функциональной зоны	Наименование функциональной зоны	Расчетная потребность, мест[1]	
					для функциональной зоны	для группы функциональных зон
	Дошкольные образовательные организации		101/4.9	Зона застройки индивидуальными жилыми домами	247	
1.2.10	Дошкольные образовательные организации	д.Куюки	101/4.10	Зона застройки индивидуальными жилыми домами	42	332
			100/4.4	Жилые зоны	214	
			100/4.9	Жилые зоны	76	
1.2.11	Дошкольные образовательные организации	д.Куюки	101/4.11	Зона застройки индивидуальными жилыми домами	300	327
			101/4.18	Зона застройки индивидуальными жилыми домами	27	
1.2.12	Дошкольные образовательные организации	д.Куюки	100/4.3	Жилые зоны	554	554
1.2.13	Дошкольные образовательные организации	д.Куюки	101/4.12	Зона застройки индивидуальными жилыми домами	10	155
			101/4.13	Зона застройки индивидуальными жилыми домами	7	
			101/4.14	Зона застройки индивидуальными жилыми домами	11	
			100/4.6	Жилые зоны	24	
			100/4.7	Жилые зоны	9	
			100/4.8	Жилые зоны	22	
			100/4.10	Жилые зоны	48	
			100/4.11	Жилые зоны	24	
1.2.14	Дошкольные образовательные организации	д.Куюки	100/4.5	Жилые зоны	184	202
			100/4.12	Жилые зоны	18	
1.2.15		д.Куюки	101/4.19	Зона застройки индивидуальными жилыми домами	4	355

№ п/п	Наименование объекта (назначение объекта)	Населенный пункт	Индекс типа/номер функциональной зоны	Наименование функциональной зоны	Расчетная потребность, мест[1]	
					для функциональной зоны	для группы функциональных зон
	Дошкольные образовательные организации		101/4.20	Зона застройки индивидуальными жилыми домами	3	
			101/4.21	Зона застройки индивидуальными жилыми домами	6	
			101/4.22	Зона застройки индивидуальными жилыми домами	194	
			101/4.23	Зона застройки индивидуальными жилыми домами	28	
			101/4.24	Зона застройки индивидуальными жилыми домами	6	
			101/4.25	Зона застройки индивидуальными жилыми домами	10	
			101/4.26	Зона застройки индивидуальными жилыми домами	89	
			101/4.27	Зона застройки индивидуальными жилыми домами	15	
1.2.16	Дошкольные образовательные организации	д.Куюки	101/4.28	Зона застройки индивидуальными жилыми домами	362	362
1.2.17	Дошкольные образовательные организации	д.Черниково	101/5.1	Зона застройки индивидуальными жилыми домами	10	10
1.2.18	Дошкольные образовательные организации	п.Ильинский	101/6.1	Зона застройки индивидуальными жилыми домами	58	209
			101/6.2	Зона застройки индивидуальными жилыми домами	151	
1.2.19	Дошкольные образовательные организации	п.Первое Мая	101/7.1	Зона застройки индивидуальными жилыми домами	4	122
			101/7.2	Зона застройки индивидуальными жилыми домами	27	

№ п/п	Наименование объекта (назначение объекта)	Населенный пункт	Индекс типа/номер функциональной зоны	Наименование функциональной зоны	Расчетная потребность, мест[1]	
					для функциональной зоны	для группы функциональных зон
			101/7.3	Зона застройки индивидуальными жилыми домами	12	
			101/7.4	Зона застройки индивидуальными жилыми домами	79	
1.2.20	Общеобразовательные организации	с.Богородское	101/1.1	Зона застройки индивидуальными жилыми домами	58	262
			101/1.2	Зона застройки индивидуальными жилыми домами	130	
			101/1.3	Зона застройки индивидуальными жилыми домами	70	
			100/1.1	Жилые зоны	4	
1.2.21	Общеобразовательные организации	с.Гильдеево	101/2.1	Зона застройки индивидуальными жилыми домами	90	810
			101/2.2	Зона застройки индивидуальными жилыми домами	44	
			101/2.3	Зона застройки индивидуальными жилыми домами	43	
			101/2.4	Зона застройки индивидуальными жилыми домами	68	
			100/2.1	Жилые зоны	565	
1.2.22	Общеобразовательные организации	с.Гильдеево	100/2.2	Жилые зоны	681	1088
			101/2.5	Зона застройки индивидуальными жилыми домами	73	
			101/2.6	Зона застройки индивидуальными жилыми домами	334	
1.2.23	Общеобразовательные организации	д.Куюки	101/3.1	Зона застройки индивидуальными жилыми домами	22	325
			101/3.2	Зона застройки индивидуальными жилыми домами	116	
			101/3.3	Зона застройки индивидуальными жилыми домами	58	

№ п/п	Наименование объекта (назначение объекта)	Населенный пункт	Индекс типа/номер функциональной зоны	Наименование функциональной зоны	Расчетная потребность, мест[1]	
					для функциональной зоны	для группы функциональных зон
			101/3.4	Зона застройки индивидуальными жилыми домами	42	
			101/3.5	Зона застройки индивидуальными жилыми домами	57	
			101/3.6	Зона застройки индивидуальными жилыми домами	30	
1.2.24	Общеобразовательные организации	д.Куюки	101/4.1	Зона застройки индивидуальными жилыми домами	40	760
			101/4.2	Зона застройки индивидуальными жилыми домами	202	
			101/4.3	Зона застройки индивидуальными жилыми домами	26	
			101/4.4	Зона застройки индивидуальными жилыми домами	114	
			101/4.5	Зона застройки индивидуальными жилыми домами	49	
			101/4.6	Зона застройки индивидуальными жилыми домами	68	
			101/4.7	Зона застройки индивидуальными жилыми домами	15	
			101/4.15	Зона застройки индивидуальными жилыми домами	9	
			101/4.16	Зона застройки индивидуальными жилыми домами	12	
			101/4.17	Зона застройки индивидуальными жилыми домами	14	
			100/4.1	Жилые зоны	156	
			100/4.2	Жилые зоны	55	
1.2.25	Общеобразовательные организации	д.Куюки	101/4.8	Зона застройки индивидуальными жилыми домами	97	1442

№ п/п	Наименование объекта (назначение объекта)	Населенный пункт	Индекс типа/номер функциональной зоны	Наименование функциональной зоны	Расчетная потребность, мест[1]	
					для функциональ-ной зоны	для группы функциональ-ных зон
			101/4.9	Зона застройки индивидуальными жилыми домами	293	
			101/4.10	Зона застройки индивидуальными жилыми домами	49	
			100/4.3	Жилые зоны	659	
			100/4.4	Жилые зоны	254	
			100/4.9	Жилые зоны	90	
1.2.26	Общеобразовательные организации	д.Куюки	101/4.11	Зона застройки индивидуальными жилыми домами	357	1239
			101/4.12	Зона застройки индивидуальными жилыми домами	13	
			101/4.13	Зона застройки индивидуальными жилыми домами	9	
			101/4.14	Зона застройки индивидуальными жилыми домами	13	
			101/4.18	Зона застройки индивидуальными жилыми домами	32	
			101/4.19	Зона застройки индивидуальными жилыми домами	5	
			101/4.20	Зона застройки индивидуальными жилыми домами	4	
			101/4.21	Зона застройки индивидуальными жилыми домами	8	
			101/4.22	Зона застройки индивидуальными жилыми домами	230	
			101/4.23	Зона застройки индивидуальными жилыми домами	33	
			101/4.24	Зона застройки индивидуальными жилыми домами	7	
			101/4.25	Зона застройки индивидуальными жилыми домами	12	

№ п/п	Наименование объекта (назначение объекта)	Населенный пункт	Индекс типа/номер функциональной зоны	Наименование функциональной зоны	Расчетная потребность, мест[1]	
					для функциональной зоны	для группы функциональных зон
			101/4.26	Зона застройки индивидуальными жилыми домами	106	
			101/4.27	Зона застройки индивидуальными жилыми домами	18	
			100/4.5	Жилые зоны	218	
			100/4.6	Жилые зоны	29	
			100/4.7	Жилые зоны	11	
			100/4.8	Жилые зоны	27	
			100/4.10	Жилые зоны	57	
			100/4.11	Жилые зоны	29	
			100/4.12	Жилые зоны	21	
1.2.27	Общеобразовательные организации	д.Куюки	101/4.28	Зона застройки индивидуальными жилыми домами	430	430
1.2.28	Общеобразовательные организации	д.Черниково	101/5.1	Зона застройки индивидуальными жилыми домами	12	12
1.2.29	Общеобразовательные организации	п.Ильинский	101/6.1	Зона застройки индивидуальными жилыми домами	68	68
			101/6.2	Зона застройки индивидуальными жилыми домами	180	
1.2.30	Общеобразовательные организации	п.Первое Мая	101/7.1	Зона застройки индивидуальными жилыми домами	5	145
			101/7.2	Зона застройки индивидуальными жилыми домами	32	
			101/7.3	Зона застройки индивидуальными жилыми домами	14	
			101/7.4	Зона застройки индивидуальными жилыми домами	94	
1.2.31	Организации дополнительного образования	с.Богородское	101/1.1	Зона застройки индивидуальными жилыми домами	16	72
			101/1.2	Зона застройки индивидуальными жилыми домами	36	

№ п/п	Наименование объекта (назначение объекта)	Населенный пункт	Индекс типа/номер функциональной зоны	Наименование функциональной зоны	Расчетная потребность, мест[1]	
					для функциональ-ной зоны	для группы функциональ-ных зон
			101/1.3	Зона застройки индивидуальными жилыми домами	19	
			100/1.1	Жилые зоны	1	
1.2.32	Организации дополнительного образования	с.Гильдеево	101/2.1	Зона застройки индивидуальными жилыми домами	25	523
			101/2.2	Зона застройки индивидуальными жилыми домами	12	
			101/2.3	Зона застройки индивидуальными жилыми домами	12	
			101/2.4	Зона застройки индивидуальными жилыми домами	19	
			101/2.5	Зона застройки индивидуальными жилыми домами	20	
			101/2.6	Зона застройки индивидуальными жилыми домами	92	
			100/2.1	Жилые зоны	155	
			100/2.2	Жилые зоны	188	
1.2.33	Организации дополнительного образования	д.Камыш	101/3.1	Зона застройки индивидуальными жилыми домами	6	89
			101/3.2	Зона застройки индивидуальными жилыми домами	32	
			101/3.3	Зона застройки индивидуальными жилыми домами	16	
			101/3.4	Зона застройки индивидуальными жилыми домами	11	
			101/3.5	Зона застройки индивидуальными жилыми домами	16	
			101/3.6	Зона застройки индивидуальными жилыми домами	8	
1.2.34		д.Куюки	101/4.1	Зона застройки индивидуальными жилыми домами	11	209

№ п/п	Наименование объекта (назначение объекта)	Населенный пункт	Индекс типа/номер функциональной зоны	Наименование функциональной зоны	Расчетная потребность, мест[1]	
					для функциональ-ной зоны	для группы функциональ-ных зон
	Организации дополнительного образования		101/4.2	Зона застройки индивидуальными жилыми домами	56	
			101/4.3	Зона застройки индивидуальными жилыми домами	7	
			101/4.4	Зона застройки индивидуальными жилыми домами	31	
			101/4.5	Зона застройки индивидуальными жилыми домами	13	
			101/4.6	Зона застройки индивидуальными жилыми домами	19	
			101/4.7	Зона застройки индивидуальными жилыми домами	4	
			101/4.15	Зона застройки индивидуальными жилыми домами	3	
			101/4.16	Зона застройки индивидуальными жилыми домами	3	
			101/4.17	Зона застройки индивидуальными жилыми домами	4	
			100/4.1	Жилые зоны	43	
			100/4.2	Жилые зоны	15	
1.2.35	Организации дополнительного образования	д.Куюки	101/4.8	Зона застройки индивидуальными жилыми домами	27	397
			101/4.9	Зона застройки индивидуальными жилыми домами	80	
			101/4.10	Зона застройки индивидуальными жилыми домами	14	
			100/4.3	Жилые зоны	181	
			100/4.4	Жилые зоны	70	
			100/4.9	Жилые зоны	25	
1.2.36		д.Куюки	101/4.11	Зона застройки индивидуальными жилыми домами	98	770

№ п/п	Наименование объекта (назначение объекта)	Населенный пункт	Индекс типа/номер функциональной зоны	Наименование функциональной зоны	Расчетная потребность, мест[1]	
					для функциональ-ной зоны	для группы функциональ-ных зон
	Организации дополнительного образования		101/4.12	Зона застройки индивидуальными жилыми домами	3	
			101/4.13	Зона застройки индивидуальными жилыми домами	2	
			101/4.14	Зона застройки индивидуальными жилыми домами	4	
			101/4.18	Зона застройки индивидуальными жилыми домами	9	
			101/4.19	Зона застройки индивидуальными жилыми домами	1	
			101/4.20	Зона застройки индивидуальными жилыми домами	1	
			101/4.21	Зона застройки индивидуальными жилыми домами	2	
			101/4.22	Зона застройки индивидуальными жилыми домами	64	
			101/4.23	Зона застройки индивидуальными жилыми домами	9	
			101/4.24	Зона застройки индивидуальными жилыми домами	2	
			101/4.25	Зона застройки индивидуальными жилыми домами	3	
			101/4.26	Зона застройки индивидуальными жилыми домами	29	
			101/4.27	Зона застройки индивидуальными жилыми домами	5	
			101/4.28	Зона застройки индивидуальными жилыми домами	430	
			100/4.5	Жилые зоны	60	
			100/4.6	Жилые зоны	8	
			100/4.7	Жилые зоны	3	

№ п/п	Наименование объекта (назначение объекта)	Населенный пункт	Индекс типа/номер функциональной зоны	Наименование функциональной зоны	Расчетная потребность, мест[1]	
					для функциональ-ной зоны	для группы функциональ-ных зон
			100/4.8	Жилые зоны	7	
			100/4.10	Жилые зоны	16	
			100/4.11	Жилые зоны	8	
			100/4.12	Жилые зоны	6	
1.2.37	Организации дополнительного образования	д.Черниково	101/5.1	Зона застройки индивидуальными жилыми домами	3	3
1.2.38	Организации дополнительного образования	п.Ильинский	101/6.1	Зона застройки индивидуальными жилыми домами	19	69
			101/6.2	Зона застройки индивидуальными жилыми домами	50	
1.2.39	Организации дополнительного образования	п.Первое Мая	101/7.1	Зона застройки индивидуальными жилыми домами	1	40
			101/7.2	Зона застройки индивидуальными жилыми домами	9	
			101/7.3	Зона застройки индивидуальными жилыми домами	4	
			101/7.4	Зона застройки индивидуальными жилыми домами	26	

[1]Расчетная потребность включает в себя места в соответствующих существующих объектах местного значения. Характеристики и местоположение планируемых объектов местного значения в области образования определяются при реализации генерального плана. Зоны с особыми условиями использования территорий для расчетных потребностей в объектах местного значения в области образования не устанавливаются.

1.3. Сведения о потребности в объектах местного значения **в области культуры и искусства**

Таблица 1.3.1

№ п/п	Наименование объекта (назначение объекта)	Населенный пункт	Индекс типа/номер функциональной зоны	Наименование функциональной зоны	Расчетная потребность[1], мест	
					для функциональной зоны	для группы функциональных зон
1.3.1	Объекты культурно-досугового (клубного) типа	с.Богородское	101/1.1	Зона застройки индивидуальными жилыми домами	45	202
			101/1.2	Зона застройки индивидуальными жилыми домами	100	
			101/1.3	Зона застройки индивидуальными жилыми домами	54	
			100/1.1	Жилые зоны	3	
1.3.2	Объекты культурно-досугового (клубного) типа	с.Гильдеево	101/2.1	Зона застройки индивидуальными жилыми домами	69	1458
			101/2.2	Зона застройки индивидуальными жилыми домами	33	
			101/2.3	Зона застройки индивидуальными жилыми домами	33	
			101/2.4	Зона застройки индивидуальными жилыми домами	52	
			101/2.5	Зона застройки индивидуальными жилыми домами	56	
			101/2.6	Зона застройки индивидуальными жилыми домами	255	
			100/2.1	Жилые зоны	435	
			100/2.2	Жилые зоны	525	
1.3.3	Объекты культурно-досугового (клубного) типа	д.Камыш	101/3.1	Зона застройки индивидуальными жилыми домами	17	251
			101/3.2	Зона застройки индивидуальными жилыми домами	89	
			101/3.3	Зона застройки индивидуальными жилыми домами	45	

№ п/п	Наименование объекта (назначение объекта)	Населенный пункт	Индекс типа/номер функциональной зоны	Наименование функциональной зоны	Расчетная потребность[1], мест	
					для функциональной зоны	для группы функциональных зон
			101/3.4	Зона застройки индивидуальными жилыми домами	32	
			101/3.5	Зона застройки индивидуальными жилыми домами	44	
			101/3.6	Зона застройки индивидуальными жилыми домами	24	
1.3.4	Объекты культурно-досугового (клубного) типа	д.Куюки	101/4.1	Зона застройки индивидуальными жилыми домами	31	2984
			101/4.2	Зона застройки индивидуальными жилыми домами	156	
			101/4.3	Зона застройки индивидуальными жилыми домами	20	
			101/4.4	Зона застройки индивидуальными жилыми домами	88	
			101/4.5	Зона застройки индивидуальными жилыми домами	38	
			101/4.6	Зона застройки индивидуальными жилыми домами	52	
			101/4.7	Зона застройки индивидуальными жилыми домами	12	
			101/4.8	Зона застройки индивидуальными жилыми домами	75	
			101/4.9	Зона застройки индивидуальными жилыми домами	226	
			101/4.10	Зона застройки индивидуальными жилыми домами	38	
			101/4.11	Зона застройки индивидуальными жилыми домами	275	
			101/4.12	Зона застройки индивидуальными жилыми домами	10	

№ п/п	Наименование объекта (назначение объекта)	Населенный пункт	Индекс типа/номер функциональной зоны	Наименование функциональной зоны	Расчетная потребность[1], мест	
					для функциональной зоны	для группы функциональных зон
			101/4.13	Зона застройки индивидуальными жилыми домами	7	
			101/4.14	Зона застройки индивидуальными жилыми домами	10	
			101/4.15	Зона застройки индивидуальными жилыми домами	7	
			101/4.16	Зона застройки индивидуальными жилыми домами	9	
			101/4.17	Зона застройки индивидуальными жилыми домами	11	
			101/4.18	Зона застройки индивидуальными жилыми домами	25	
			101/4.19	Зона застройки индивидуальными жилыми домами	3	
			101/4.20	Зона застройки индивидуальными жилыми домами	3	
			101/4.21	Зона застройки индивидуальными жилыми домами	6	
			101/4.22	Зона застройки индивидуальными жилыми домами	178	
			101/4.23	Зона застройки индивидуальными жилыми домами	25	
			101/4.24	Зона застройки индивидуальными жилыми домами	5	
			101/4.25	Зона застройки индивидуальными жилыми домами	9	
			101/4.26	Зона застройки индивидуальными жилыми домами	81	
			101/4.27	Зона застройки индивидуальными жилыми домами	14	

№ п/п	Наименование объекта (назначение объекта)	Населенный пункт	Индекс типа/номер функциональной зоны	Наименование функциональной зоны	Расчетная потребность[1], мест	
					для функциональной зоны	для группы функциональных зон
			101/4.28	Зона застройки индивидуальными жилыми домами	332	
			100/4.1	Жилые зоны	121	
			100/4.2	Жилые зоны	43	
			100/4.3	Жилые зоны	507	
			100/4.4	Жилые зоны	196	
			100/4.5	Жилые зоны	168	
			100/4.6	Жилые зоны	22	
			100/4.7	Жилые зоны	8	
			100/4.8	Жилые зоны	21	
			100/4.9	Жилые зоны	69	
			100/4.10	Жилые зоны	44	
			100/4.11	Жилые зоны	22	
			100/4.12	Жилые зоны	17	
1.3.5	Объекты культурно-досугового (клубного) типа	д.Черниково	101/5.1	Зона застройки индивидуальными жилыми домами	9	9
1.3.6	Объекты культурно-досугового (клубного) типа	п.Ильинский	101/6.1	Зона застройки индивидуальными жилыми домами	53	191
			101/6.2	Зона застройки индивидуальными жилыми домами	138	
1.3.7	Объекты культурно-досугового (клубного) типа	п.Первое Мая	101/7.1	Зона застройки индивидуальными жилыми домами	4	112
			101/7.2	Зона застройки индивидуальными жилыми домами	25	
			101/7.3	Зона застройки индивидуальными жилыми домами	11	
			101/7.4	Зона застройки индивидуальными жилыми домами	72	

[1]Расчетная потребность включает в себя места в соответствующих существующих объектах местного значения. Характеристики и местоположение планируемых объектов местного значения в области культуры и искусства определяются при реализации генерального плана. Зоны с особыми

условиями использования территорий для расчетных потребностей в объектах местного значения в области культуры и искусства не устанавливаются.

Таблица 1.3.2

№ п/п	Наименование объекта (назначение объекта)	Населенный пункт	Индекс типа/номер функциональной зоны	Наименование функциональной зоны	Расчетная потребность[1], экземпляров	
					для функциональной зоны	для группы функциональных зон
1.3.8	Объекты культурно-просветительного назначения (библиотеки)	с.Богородское	101/1.1	Зона застройки индивидуальными жилыми домами	4459	20090
			101/1.2	Зона застройки индивидуальными жилыми домами	9968	
			101/1.3	Зона застройки индивидуальными жилыми домами	5397	
			100/1.1	Жилые зоны	266	
1.3.9	Объекты культурно-просветительного назначения (библиотеки)	с.Гильдеево	101/2.1	Зона застройки индивидуальными жилыми домами	6888	146216
			101/2.2	Зона застройки индивидуальными жилыми домами	3346	
			101/2.3	Зона застройки индивидуальными жилыми домами	3283	
			101/2.4	Зона застройки индивидуальными жилыми домами	5236	
			101/2.5	Зона застройки индивидуальными жилыми домами	5649	

№ п/п	Наименование объекта (назначение объекта)	Населенный пункт	Индекс типа/номер функциональной зоны	Наименование функциональной зоны	Расчетная потребность[1], экземпляров	
					для функциональной зоны	для группы функциональных зон
			101/2.6	Зона застройки индивидуальными жилыми домами	25697	
			100/2.1	Жилые зоны	43617	
			100/2.2	Жилые зоны	52500	
1.3.10	Объекты культурно-просветительного назначения (библиотеки)	д.Камыш	101/3.1	Зона застройки индивидуальными жилыми домами	1673	25088
			101/3.2	Зона застройки индивидуальными жилыми домами	8890	
			101/3.3	Зона застройки индивидуальными жилыми домами	4494	
			101/3.4	Зона застройки индивидуальными жилыми домами	3220	
			101/3.5	Зона застройки индивидуальными жилыми домами	4445	
			101/3.6	Зона застройки индивидуальными жилыми домами	2366	
1.3.11	Объекты культурно-просветительного назначения (библиотеки)	д.Куюки	101/4.1	Зона застройки индивидуальными жилыми домами	3073	298137
			101/4.2	Зона застройки индивидуальными жилыми домами	15603	

№ п/п	Наименование объекта (назначение объекта)	Населенный пункт	Индекс типа/номер функциональной зоны	Наименование функциональной зоны	Расчетная потребность[1], экземпляров	
					для функциональной зоны	для группы функциональных зон
			101/4.3	Зона застройки индивидуальными жилыми домами	1981	
			101/4.4	Зона застройки индивидуальными жилыми домами	8757	
			101/4.5	Зона застройки индивидуальными жилыми домами	3787	
			101/4.6	Зона застройки индивидуальными жилыми домами	5236	
			101/4.7	Зона застройки индивидуальными жилыми домами	1190	
			101/4.8	Зона застройки индивидуальными жилыми домами	7455	
			101/4.9	Зона застройки индивидуальными жилыми домами	22554	
			101/4.10	Зона застройки индивидуальными жилыми домами	3829	
			101/4.11	Зона застройки индивидуальными жилыми домами	27496	
			101/4.12	Зона застройки индивидуальными жилыми домами	966	

№ п/п	Наименование объекта (назначение объекта)	Населенный пункт	Индекс типа/номер функциональной зоны	Наименование функциональной зоны	Расчетная потребность[1], экземпляров	
					для функциональной зоны	для группы функциональных зон
			101/4.13	Зона застройки индивидуальными жилыми домами	658	
			101/4.14	Зона застройки индивидуальными жилыми домами	1001	
			101/4.15	Зона застройки индивидуальными жилыми домами	693	
			101/4.16	Зона застройки индивидуальными жилыми домами	931	
			101/4.17	Зона застройки индивидуальными жилыми домами	1078	
			101/4.18	Зона застройки индивидуальными жилыми домами	2450	
			101/4.19	Зона застройки индивидуальными жилыми домами	336	
			101/4.20	Зона застройки индивидуальными жилыми домами	287	
			101/4.21	Зона застройки индивидуальными жилыми домами	581	
			101/4.22	Зона застройки индивидуальными жилыми домами	17773	

№ п/п	Наименование объекта (назначение объекта)	Населенный пункт	Индекс типа/номер функциональной зоны	Наименование функциональной зоны	Расчетная потребность[1], экземпляров	
					для функциональной зоны	для группы функциональных зон
			101/4.23	Зона застройки индивидуальными жилыми домами	2541	
			101/4.24	Зона застройки индивидуальными жилыми домами	518	
			101/4.25	Зона застройки индивидуальными жилыми домами	903	
			101/4.26	Зона застройки индивидуальными жилыми домами	8134	
			101/4.27	Зона застройки индивидуальными жилыми домами	1351	
			101/4.28	Зона застройки индивидуальными жилыми домами	33180	
			100/4.1	Жилые зоны	12061	
			100/4.2	Жилые зоны	4277	
			100/4.3	Жилые зоны	50736	
			100/4.4	Жилые зоны	19593	
			100/4.5	Жилые зоны	16793	
			100/4.6	Жилые зоны	2205	
			100/4.7	Жилые зоны	819	
			100/4.8	Жилые зоны	2079	
			100/4.9	Жилые зоны	6937	
			100/4.10	Жилые зоны	4410	
			100/4.11	Жилые зоны	2205	
			100/4.12	Жилые зоны	1680	

№ п/п	Наименование объекта (назначение объекта)	Населенный пункт	Индекс типа/номер функциональной зоны	Наименование функциональной зоны	Расчетная потребность[1], экземпляров	
					для функциональной зоны	для группы функциональных зон
1.3.12	Объекты культурно-просветительного назначения (библиотеки)	д.Черниково	101/5.1	Зона застройки индивидуальными жилыми домами	889	889
1.3.13	Объекты культурно-просветительного назначения (библиотеки)	п.Ильинский	101/6.1	Зона застройки индивидуальными жилыми домами	5264	19110
			101/6.2	Зона застройки индивидуальными жилыми домами	13846	
1.3.14	Объекты культурно-просветительного назначения (библиотеки)	п.Первое Мая	101/7.1	Зона застройки индивидуальными жилыми домами	371	11123
			101/7.2	Зона застройки индивидуальными жилыми домами	2464	
			101/7.3	Зона застройки индивидуальными жилыми домами	1078	
			101/7.4	Зона застройки индивидуальными жилыми домами	7210	

[1]Расчетная потребность включает в себя места в соответствующих существующих объектах местного значения. Характеристики и местоположение планируемых объектов местного значения в области культуры и искусства определяются при реализации генерального плана. Зоны с особыми условиями использования территорий для расчетных потребностей в объектах местного значения в области культуры и искусства не устанавливаются.

№ п/п	Наименование объекта (назначение объекта)	Населенный пункт	Индекс типа/номер функциональной зоны	Наименование функциональной зоны	Расчетная потребность[1], экземпляров	
					для функциональной зоны	для группы функциональных зон
1.3.12	Объекты культурно-просветительного назначения (библиотеки)	д.Черниково	101/5.1	Зона застройки индивидуальными жилыми домами	889	889
1.3.13	Объекты культурно-просветительного назначения (библиотеки)	п.Ильинский	101/6.1	Зона застройки индивидуальными жилыми домами	5264	19110
			101/6.2	Зона застройки индивидуальными жилыми домами	13846	
1.3.14	Объекты культурно-просветительного назначения (библиотеки)	п.Первое Мая	101/7.1	Зона застройки индивидуальными жилыми домами	371	11123
			101/7.2	Зона застройки индивидуальными жилыми домами	2464	
			101/7.3	Зона застройки индивидуальными жилыми домами	1078	
			101/7.4	Зона застройки индивидуальными жилыми домами	7210	

[1]Расчетная потребность включает в себя места в соответствующих существующих объектах местного значения. Характеристики и местоположение планируемых объектов местного значения в области культуры и искусства определяются при реализации генерального плана. Зоны с особыми условиями использования территорий для расчетных потребностей в объектах местного значения в области культуры и искусства не устанавливаются.

1.4. Сведения о потребности в объектах местного значения **в области физической культуры и спорта**

Таблица 1.4.1

№ п/п	Наименование объекта (назначение объекта)	Населенный пункт	Индекс типа/номер функциональной зоны	Наименование функциональной зоны	Расчетная потребность[1], кв. метров площади пола	
					для функциональной зоны	для группы функциональных зон
1.4.1	Спортивные залы общего пользования	с.Богородское	101/1.1	Зона застройки индивидуальными жилыми домами	140	631
			101/1.2	Зона застройки индивидуальными жилыми домами	313	
			101/1.3	Зона застройки индивидуальными жилыми домами	170	
			100/1.1	Жилые зоны	8	
1.4.2	Спортивные залы общего пользования	с.Гильдеево	101/2.1	Зона застройки индивидуальными жилыми домами	217	4596
			101/2.2	Зона застройки индивидуальными жилыми домами	105	
			101/2.3	Зона застройки индивидуальными жилыми домами	103	
			101/2.4	Зона застройки индивидуальными жилыми домами	165	
			101/2.5	Зона застройки индивидуальными жилыми домами	178	
			101/2.6	Зона застройки индивидуальными жилыми домами	808	
			100/2.1	Жилые зоны	1371	
			100/2.2	Жилые зоны	1650	
1.4.3	Спортивные залы общего пользования	д.Камыш	101/3.1	Зона застройки индивидуальными жилыми домами	53	788
			101/3.2	Зона застройки индивидуальными жилыми домами	279	
			101/3.3	Зона застройки индивидуальными жилыми домами	141	

№ п/п	Наименование объекта (назначение объекта)	Населенный пункт	Индекс типа/номер функциональной зоны	Наименование функциональной зоны	Расчетная потребность[1], кв. метров площади пола	
					для функциональной зоны	для группы функциональных зон
			101/3.4	Зона застройки индивидуальными жилыми домами	101	
			101/3.5	Зона застройки индивидуальными жилыми домами	140	
			101/3.6	Зона застройки индивидуальными жилыми домами	74	
1.4.4	Спортивные залы общего пользования	д.Куюки	101/4.1	Зона застройки индивидуальными жилыми домами	97	9370
			101/4.2	Зона застройки индивидуальными жилыми домами	490	
			101/4.3	Зона застройки индивидуальными жилыми домами	62	
			101/4.4	Зона застройки индивидуальными жилыми домами	275	
			101/4.5	Зона застройки индивидуальными жилыми домами	119	
			101/4.6	Зона застройки индивидуальными жилыми домами	165	
			101/4.7	Зона застройки индивидуальными жилыми домами	37	
			101/4.8	Зона застройки индивидуальными жилыми домами	234	
			101/4.9	Зона застройки индивидуальными жилыми домами	709	
			101/4.10	Зона застройки индивидуальными жилыми домами	120	
			101/4.11	Зона застройки индивидуальными жилыми домами	864	
			101/4.12	Зона застройки индивидуальными жилыми домами	30	

№ п/п	Наименование объекта (назначение объекта)	Населенный пункт	Индекс типа/номер функциональной зоны	Наименование функциональной зоны	Расчетная потребность[1], кв. метров площади пола	
					для функциональной зоны	для группы функциональных зон
			101/4.13	Зона застройки индивидуальными жилыми домами	21	
			101/4.14	Зона застройки индивидуальными жилыми домами	32	
			101/4.15	Зона застройки индивидуальными жилыми домами	22	
			101/4.16	Зона застройки индивидуальными жилыми домами	29	
			101/4.17	Зона застройки индивидуальными жилыми домами	34	
			101/4.18	Зона застройки индивидуальными жилыми домами	77	
			101/4.19	Зона застройки индивидуальными жилыми домами	11	
			101/4.20	Зона застройки индивидуальными жилыми домами	9	
			101/4.21	Зона застройки индивидуальными жилыми домами	18	
			101/4.22	Зона застройки индивидуальными жилыми домами	559	
			101/4.23	Зона застройки индивидуальными жилыми домами	80	
			101/4.24	Зона застройки индивидуальными жилыми домами	16	
			101/4.25	Зона застройки индивидуальными жилыми домами	28	
			101/4.26	Зона застройки индивидуальными жилыми домами	256	
			101/4.27	Зона застройки индивидуальными жилыми домами	42	

№ п/п	Наименование объекта (назначение объекта)	Населенный пункт	Индекс типа/номер функциональной зоны	Наименование функциональной зоны	Расчетная потребность[1], кв. метров площади пола	
					для функциональной зоны	для группы функциональных зон
			101/4.28	Зона застройки индивидуальными жилыми домами	1043	
			100/4.1	Жилые зоны	379	
			100/4.2	Жилые зоны	134	
			100/4.3	Жилые зоны	1595	
			100/4.4	Жилые зоны	616	
			100/4.5	Жилые зоны	528	
			100/4.6	Жилые зоны	69	
			100/4.7	Жилые зоны	26	
			100/4.8	Жилые зоны	65	
			100/4.9	Жилые зоны	218	
			100/4.10	Жилые зоны	139	
			100/4.11	Жилые зоны	69	
			100/4.12	Жилые зоны	53	
1.4.5	Спортивные залы общего пользования	д.Черниково	101/5.1	Зона застройки индивидуальными жилыми домами	28	28
1.4.6	Спортивные залы общего пользования	п.Ильинский	101/6.1	Зона застройки индивидуальными жилыми домами	165	600
			101/6.2	Зона застройки индивидуальными жилыми домами	435	
1.4.7	Спортивные залы общего пользования	п.Первое Мая	101/7.1	Зона застройки индивидуальными жилыми домами	12	350
			101/7.2	Зона застройки индивидуальными жилыми домами	77	
			101/7.3	Зона застройки индивидуальными жилыми домами	34	
			101/7.4	Зона застройки индивидуальными жилыми домами	227	

[1]Расчетная потребность включает в себя количество кв. метров площади пола спортивных залов в соответствующих существующих объектах местного значения. Характеристики и местоположение планируемых объектов физической культуры и спорта определяется при реализации

генерального плана. Зоны с особыми условиями использования территорий для расчетных потребностей в объектах местного значения в области физической культуры и спорта не устанавливаются.

Таблица 1.4.2

№ п/п	Наименование объекта (назначение объекта)	Населенный пункт	Индекс типа/номер функциональной зоны	Наименование функциональной зоны	Расчетная потребность[1], га	
					для функциональной зоны	для группы функциональных зон
1.4.8	Плоскостные спортивные сооружения	с.Богородское	101/1.1	Зона застройки индивидуальными жилыми домами	0,13	0,57
			101/1.2	Зона застройки индивидуальными жилыми домами	0,28	
			101/1.3	Зона застройки индивидуальными жилыми домами	0,15	
			100/1.1	Жилые зоны	0,01	
1.4.9	Плоскостные спортивные сооружения	с.Гильдеево	101/2.1	Зона застройки индивидуальными жилыми домами	0,20	4,18
			101/2.2	Зона застройки индивидуальными жилыми домами	0,10	
			101/2.3	Зона застройки индивидуальными жилыми домами	0,09	
			101/2.4	Зона застройки индивидуальными жилыми домами	0,15	
			101/2.5	Зона застройки индивидуальными жилыми домами	0,16	
			101/2.6	Зона застройки индивидуальными жилыми домами	0,73	
			100/2.1	Жилые зоны	1,25	
			100/2.2	Жилые зоны	1,50	
1.4.10	Плоскостные спортивные сооружения	д.Камыш	101/3.1	Зона застройки индивидуальными жилыми домами	0,05	0,72
			101/3.2	Зона застройки индивидуальными жилыми домами	0,25	
			101/3.3	Зона застройки индивидуальными жилыми домами	0,13	

№ п/п	Наименование объекта (назначение объекта)	Населенный пункт	Индекс типа/номер функциональной зоны	Наименование функциональной зоны	Расчетная потребность[1], га	
					для функциональной зоны	для группы функциональных зон
			101/3.4	Зона застройки индивидуальными жилыми домами	0,09	
			101/3.5	Зона застройки индивидуальными жилыми домами	0,13	
			101/3.6	Зона застройки индивидуальными жилыми домами	0,07	
1.4.11	Плоскостные спортивные сооружения	д.Куюки	101/4.1	Зона застройки индивидуальными жилыми домами	0,09	7,57
			101/4.2	Зона застройки индивидуальными жилыми домами	0,45	
			101/4.3	Зона застройки индивидуальными жилыми домами	0,06	
			101/4.4	Зона застройки индивидуальными жилыми домами	0,25	
			101/4.5	Зона застройки индивидуальными жилыми домами	0,11	
			101/4.6	Зона застройки индивидуальными жилыми домами	0,15	
			101/4.7	Зона застройки индивидуальными жилыми домами	0,03	
			101/4.8	Зона застройки индивидуальными жилыми домами	0,21	
			101/4.9	Зона застройки индивидуальными жилыми домами	0,64	
			101/4.10	Зона застройки индивидуальными жилыми домами	0,11	
			101/4.11	Зона застройки индивидуальными жилыми домами	0,79	
			101/4.12	Зона застройки индивидуальными жилыми домами	0,03	

№ п/п	Наименование объекта (назначение объекта)	Населенный пункт	Индекс типа/номер функциональной зоны	Наименование функциональной зоны	Расчетная потребность[1], га	
					для функциональной зоны	для группы функциональных зон
			101/4.13	Зона застройки индивидуальными жилыми домами	0,02	
			101/4.14	Зона застройки индивидуальными жилыми домами	0,03	
			101/4.15	Зона застройки индивидуальными жилыми домами	0,02	
			101/4.16	Зона застройки индивидуальными жилыми домами	0,03	
			101/4.17	Зона застройки индивидуальными жилыми домами	0,03	
			101/4.18	Зона застройки индивидуальными жилыми домами	0,07	
			101/4.19	Зона застройки индивидуальными жилыми домами	0,01	
			101/4.20	Зона застройки индивидуальными жилыми домами	0,01	
			101/4.21	Зона застройки индивидуальными жилыми домами	0,02	
			101/4.22	Зона застройки индивидуальными жилыми домами	0,51	
			101/4.23	Зона застройки индивидуальными жилыми домами	0,07	
			101/4.24	Зона застройки индивидуальными жилыми домами	0,01	
			101/4.25	Зона застройки индивидуальными жилыми домами	0,03	
			101/4.26	Зона застройки индивидуальными жилыми домами	0,23	
			101/4.27	Зона застройки индивидуальными жилыми домами	0,04	

№ п/п	Наименование объекта (назначение объекта)	Населенный пункт	Индекс типа/номер функциональной зоны	Наименование функциональной зоны	Расчетная потребность[1], га	
					для функциональной зоны	для группы функциональных зон
			101/4.28	Зона застройки индивидуальными жилыми домами	0,95	
			100/4.1	Жилые зоны	0,34	
			100/4.2	Жилые зоны	0,12	
			100/4.3	Жилые зоны	1,45	
			100/4.4	Жилые зоны	0,56	
			100/4.5	Жилые зоны	0,48	
			100/4.6	Жилые зоны	0,06	
			100/4.7	Жилые зоны	0,02	
			100/4.8	Жилые зоны	0,06	
			100/4.9	Жилые зоны	0,20	
			100/4.10	Жилые зоны	0,13	
			100/4.11	Жилые зоны	0,06	
			100/4.12	Жилые зоны	0,05	
1.4.12	Плоскостные спортивные сооружения	д.Черниково	101/5.1	Зона застройки индивидуальными жилыми домами	0,03	0,03
1.4.13	Плоскостные спортивные сооружения	п.Ильинский	101/6.1	Зона застройки индивидуальными жилыми домами	0,15	0,55
			101/6.2	Зона застройки индивидуальными жилыми домами	0,40	
1.4.14	Плоскостные спортивные сооружения	п.Первое Мая	101/7.1	Зона застройки индивидуальными жилыми домами	0,01	0,32
			101/7.2	Зона застройки индивидуальными жилыми домами	0,07	
			101/7.3	Зона застройки индивидуальными жилыми домами	0,03	
			101/7.4	Зона застройки индивидуальными жилыми домами	0,21	

[1]Расчетная потребность включает в себя количество гектаров плоскостных спортивных сооружений в соответствующих существующих объектах местного значения. Характеристики и местоположение планируемых объектов физической культуры и спорта определяется при реализации

генерального плана. Зоны с особыми условиями использования территорий для расчетных потребностей в объектах местного значения в области физической культуры и спорта не устанавливаются.

Таблица 1.4.3

№ п/п	Наименование объекта (назначение объекта)	Населенный пункт	Расчетная потребность, кв. метров зеркала воды[1]	
			для населенного пункта	для муниципального образования
1.4.15	Плавательные бассейны	с.Богородское	72	1859
		с.Гильдеево	524	
		д.Камыш	89	
		д.Куюки	1063	
		д.Черниково	3	
		п.Ильинский	68	
		п.Первое Мая	40	

[1]Расчетная потребность включает в себя количество кв. метров зеркала воды плавательных бассейнов в соответствующих существующих объектах местного значения. Характеристики и местоположение планируемых объектов физической культуры и спорта определяется при реализации генерального плана. Зоны с особыми условиями использования территорий для расчетных потребностей в объектах местного значения в области физической культуры и спорта не устанавливаются.

1.5. Сведения о потребности в объектах местного значения **в области охраны общественного порядка**

Таблица 1.5.1

№ п/п	Наименование объекта (назначение объекта)	Населенный пункт	Расчетная потребность[1]
1.5.1	Участковый пункт полиции	с.Богородское	6 объектов/ 25 участковых уполномоченных полиции
		с.Гильдеево	
		д.Камыш	
		д.Куюки	
		д.Черниково	
		п.Ильинский	
		п.Первое Мая	

[1]Расчетная потребность включает в себя количество существующих участковых пунктов полиции и участковых уполномоченных полиции. Характеристики и местоположение планируемых объектов местного значения в области охраны общественного порядка определяются при реализации генерального плана. Зоны с особыми условиями использования территорий для расчетных потребностей в объектах местного значения в области охраны общественного порядка не устанавливаются.

1.6. Сведения о видах, назначении и наименованиях планируемых для размещения объектов местного значения, их основные характеристики, их местоположение **в области ритуальной деятельности**

Таблица 1.6.1

№ п/п	**Наименование объекта (назначение объекта)**	**Индекс типа/номер функциональной зоны**	**Местоположение**	**Характеристика объекта**
1.6.1	Кладбище традиционного захоронения	701/0.5	Богородское сельское поселение	0,3 га

1.7. Сведения о потребности в объектах местного значения **в области природно-рекреационного каркаса**

Таблица 1.7.1

№ п/п	Наименование объекта (назначение объекта)	Местоположение	Расчетная потребность*	
			Тип объекта	Минимальная площадь объекта, га
1.7.1	Тематический парк	с.Богородское	Тематический парк	3,44
1.7.2		с.Гильдеево		25,07
1.7.3		д.Камыш		4,3
1.7.4		д.Куюки		51,11
1.7.5		д.Черниково		0,15
1.7.6		п.Ильинский		3,28
1.7.7		п.Первое Мая		1,91

*Расчетная потребность включает в себя территории существующих объектов местного значения. Характеристики и местоположение планируемых объектов определяются при реализации генерального плана.

1.8. Сведения о видах, назначении и наименованиях планируемых для размещения объектов местного значения, их основные характеристики, их местоположение **в области электро-, тепло-, газо- и водоснабжения, водоотведения**

Таблица 1.8.1

№ п/п	Наименование (назначение) объекта	Местоположение	Индекс типа/номер функциональной зоны	Статус объекта	Характеристика объекта
Водоснабжение					
1.8.1.1	Водозабор подземных вод	с.Гильдеево	101/2.4	Планируемый к строительству	188,50 куб.м/сут
1.8.1.2	Сети водоснабжения	с.Гильдеево	-	Планируемый к строительству	26,76 км
1.8.1.3	Водозабор подземных вод	с.Гильдеево	101/2.5	Планируемый к строительству	300,0 куб.м/сут
1.8.1.4	Сети водоснабжения	д.Камыш	-	Планируемый к строительству	5,34 км
1.8.1.5	Сети водоснабжения	д.Куюки	-	Планируемый к строительству	28,69 км
1.8.1.6	Водозабор подземных вод	д.Куюки	101/4.9	Планируемый к строительству	150,0 куб.м/сут
1.8.1.7	Водозабор подземных вод	с.Богородское	101/1.3	Планируемый к строительству	200,0 куб.м/сут
1.8.1.8	Сети водоснабжения	с.Богородское	-	Планируемый к строительству	3,67 км
1.8.1.9	Водозабор подземных вод	с.Гильдеево	101/2.6	Планируемый к строительству	980,0 куб.м/сут
1.8.1.10	Водозабор подземных вод	п. Ильинский	101/6.2	Планируемый к строительству	550,0 куб.м/сут
1.8.1.11	Сети водоснабжения	п. Ильинский	-	Планируемый к строительству	3,54 км
1.8.1.12	Водозабор подземных вод	п. Первое Мая	101/7.4	Планируемый к строительству	260,0 куб.м/сут
1.8.1.13	Сети водоснабжения	п. Первое Мая	-	Планируемый к строительству	6,96 км
Водоотведение					
1.8.2.1	Канализационная насосная станция	с.Гильдеево	100/2.1	Планируемый к строительству	1000 куб.м/час
1.8.2.2	Канализационная насосная станция	с.Гильдеево	100/2.2	Планируемый к строительству	500 куб.м/час
1.8.2.3	Сети водоотведения	Богородское сельское поселение	-	Планируемый к строительству	10,27 км
1.8.2.4	Канализационная	д.Куюки	404/4.2	Планируемый к строительству	5000 куб.м/час

№ п/п	Наименование (назначение) объекта	Местоположение	Индекс типа/номер функциональной зоны	Статус объекта	Характеристика объекта
	насосная станция				
1.8.2.5	Сети водоотведения	д.Куюки		Планируемый к строительству	5,08 км
1.8.2.6	Канализационная насосная станция	д.Куюки	404/4.2	Планируемый к строительству	500 куб.м/час
1.8.2.7	Очистные сооружения дождевой канализации	с.Гильдеево	100/2.2	Планируемый к строительству	0,02 куб.м/сут
1.8.2.8	Очистные сооружения дождевой канализации	с.Гильдеево	100/2.1	Планируемый к строительству	0,02 куб.м/сут
1.8.2.9	Очистные сооружения дождевой канализации	с.Гильдеево	101/2.4	Планируемый к строительству	0,02 куб.м/сут
1.8.2.10	Очистные сооружения дождевой канализации	д.Куюки	101/4.21	Планируемый к строительству	0,02 куб.м/сут
1.8.2.11	Очистные сооружения дождевой канализации	д.Куюки	101/4.22	Планируемый к строительству	0,02 куб.м/сут
1.8.2.12	Очистные сооружения дождевой канализации	д.Куюки	101/4.22	Планируемый к строительству	0,02 куб.м/сут
1.8.2.13	Очистные сооружения дождевой канализации	с.Богородское	101/1.3	Планируемый к строительству	0,02 куб.м/сут
1.8.2.14	Очистные сооружения дождевой канализации	с.Богородское	101/1.3	Планируемый к строительству	0,02 куб.м/сут
1.8.2.15	Очистные сооружения дождевой канализации	с.Гильдеево	101/2.6	Планируемый к строительству	0,02 куб.м/сут
1.8.2.16	Очистные сооружения дождевой канализации	п. Ильинский	101/6.2	Планируемый к строительству	0,02 куб.м/сут
1.8.2.17	Очистные сооружения дождевой канализации	п. Первое Мая	101/7.4	Планируемый к строительству	0,02 куб.м/сут
Теплоснабжение					

№ п/п	Наименование (назначение) объекта	Местоположение	Индекс типа/номер функциональной зоны	Статус объекта	Характеристика объекта
1.8.3.1	Блочно-модульная котельная (БМК)	с. Богородское	100/2.1	Планируемый к размещению	5 Гкал/ч
1.8.3.2	Блочно-модульная котельная (БМК)	с. Богородское	100/2.1	Планируемый к размещению	5 Гкал/ч
1.8.3.3	Блочно-модульная котельная (БМК)	с. Богородское	100/2.1	Планируемый к размещению	2 Гкал/ч
1.8.3.4	Блочно-модульная котельная (БМК)	с. Гильдеево	100/2.2	Планируемый к размещению	8 Гкал/ч
1.8.3.5	Источник тепловой энергии (БМК)	с. Гильдеево	101/2.6	Планируемый к размещению	5 Гкал/ч
1.8.3.6	Источник тепловой энергии (БМК)	с. Богородское	101/1.3	Планируемый к размещению	2 Гкал/ч
1.8.3.7	Источник тепловой энергии (БМК)	д.Куюки	101/4.28	Планируемый к размещению	3 Гкал/ч
1.8.3.8	Источник тепловой энергии (БМК)	д.Куюки	101/4.28	Планируемый к размещению	2 Гкал/ч
1.8.3.9	Источник тепловой энергии (БМК)	д.Куюки	101/4.26	Планируемый к размещению	3 Гкал/ч
1.8.3.10	Источник тепловой энергии (БМК)	п.Ильинский	101/6.2	Планируемый к размещению	2 Гкал/ч
1.8.3.11	Источник тепловой энергии (БМК)	п.Первая Мая	101/7.4	Планируемый к размещению	2 Гкал/ч
1.8.3.12	Источник тепловой энергии (БМК)	с. Богородское	300/1.4	Планируемый к размещению	1 Гкал/ч

№ п/п	Наименование (назначение) объекта	Местоположение	Индекс типа/номер функциональной зоны	Статус объекта	Характеристика объекта
1.8.3.13	Источник тепловой энергии (БМК)	д.Куюки	300/4.3	Планируемый к размещению	1 Гкал/ч
1.8.3.14	Источник тепловой энергии (БМК)	д.Куюки	300/4.4	Планируемый к размещению	1 Гкал/ч
1.8.3.15	Источник тепловой энергии (БМК)	д.Куюки	300/4.5	Планируемый к размещению	1 Гкал/ч
1.8.3.16	Источник тепловой энергии (БМК)	д.Куюки	300/4.6	Планируемый к размещению	1 Гкал/ч
1.8.3.17	Источник тепловой энергии (БМК)	п.Первая Мая	300/7.1	Планируемый к размещению	1 Гкал/ч
1.8.3.18	Источник тепловой энергии (БМК)	п.Первая Мая	300/7.2	Планируемый к размещению	1 Гкал/ч
Газоснабжение					
1.8.4.1	Сети газоснабжения высокого давления	Богородское сельское поселение	-	Планируемый к размещению	6,5 км
1.8.4.2	Сети газоснабжения среднего давления	Шигалеевское сельское поселение	-	Планируемый к размещению	1 км
1.8.4.3	Пункт редуцирования газа (ПРГ)	с. Богородское	100/2.1	Планируемый к размещению	1000 куб.м/ч
1.8.4.4	Пункт редуцирования газа (ПРГ)	с. Богородское	100/2.1	Планируемый к размещению	1000 куб.м/ч
1.8.4.5	Пункт редуцирования газа (ПРГ)	с. Богородское	100/2.1	Планируемый к размещению	1000 куб.м/ч
1.8.4.6	Пункт редуцирования газа (ПРГ)	с. Богородское	100/2.1	Планируемый к размещению	500 куб.м/ч
1.8.4.7	Пункт редуцирования газа	д.Куюки	101/4.23	Планируемый к размещению	1000 м3/ч

№ п/п	Наименование (назначение) объекта	Местоположение	Индекс типа/номер функциональной зоны	Статус объекта	Характеристика объекта
	(ПРГ)				
1.8.4.8	Пункт редуцирования газа (ПРГ)	д.Куюки	101/4.26	Планируемый к размещению	2000 м3/ч
1.8.4.9	Пункт редуцирования газа (ПРГ)	д.Куюки	101/4.22	Планируемый к размещению	2000 м3/ч
1.8.4.10	Пункт редуцирования газа (ПРГ)	д.Куюки	101/4.22	Планируемый к размещению	1500 м3/ч
1.8.4.11	Пункт редуцирования газа (ПРГ)	с. Богородское	100/2.1	Планируемый к размещению	1000 м3/ч
1.8.4.12	Пункт редуцирования газа (ПРГ)	д.Камыш	101/3.3	Планируемый к размещению	1000 м3/ч
1.8.4.13	Пункт редуцирования газа (ПРГ)	д.Камыш	101/3.5	Планируемый к размещению	1000 м3/ч
1.8.4.14	Пункт редуцирования газа (ПРГ)	д.Камыш	101/3.6	Планируемый к размещению	500 м3/ч
1.8.4.15	Пункт редуцирования газа (ПРГ)	с. Гильдеево	101/2.5	Планируемый к размещению	1500 м3/ч
1.8.4.16	Пункт редуцирования газа (ПРГ)	с. Гильдеево	100/2.2	Планируемый к размещению	3000 м3/ч
1.8.4.17	Пункт редуцирования газа (ПРГ)	с. Гильдеево	101/2.4	Планируемый к размещению	1000 м3/ч
1.8.4.18	Пункт редуцирования газа (ПРГ)	с. Гильдеево	101/2.6	Планируемый к размещению	2500 м3/ч
1.8.4.19	Пункт редуцирования газа (ПРГ)	с. Гильдеево	101/2.6	Планируемый к размещению	2500 м3/ч
1.8.4.20	Пункт редуцирования газа (ПРГ)	с. Гильдеево	101/2.6	Планируемый к размещению	2500 м3/ч

№ п/п	Наименование (назначение) объекта	Местоположение	Индекс типа/номер функциональной зоны	Статус объекта	Характеристика объекта
1.8.4.21	Пункт редуцирования газа (ПРГ)	д.Куюки	101/4.28	Планируемый к размещению	2000 м3/ч
1.8.4.22	Пункт редуцирования газа (ПРГ)	д.Куюки	101/4.28	Планируемый к размещению	1500 м3/ч
1.8.4.23	Пункт редуцирования газа (ПРГ)	д.Куюки	101/4.28	Планируемый к размещению	1500 м3/ч
1.8.4.24	Пункт редуцирования газа (ПРГ)	д.Куюки	101/4.28	Планируемый к размещению	1500 м3/ч
1.8.4.25	Пункт редуцирования газа (ПРГ)	п.Ильинский	101/6.2	Планируемый к размещению	1500 м3/ч
1.8.4.26	Пункт редуцирования газа (ПРГ)	п.Ильинский	101/6.2	Планируемый к размещению	1500 м3/ч
1.8.4.27	Пункт редуцирования газа (ПРГ)	п.Первая Мая	101/7.4	Планируемый к размещению	1000 м3/ч
1.8.4.28	Пункт редуцирования газа (ПРГ)	п.Первая Мая	101/7.4	Планируемый к размещению	1000 м3/ч
1.8.4.29	Пункт редуцирования газа (ПРГ)	с.Богородское	101/1.3	Планируемый к размещению	500 м3/ч
1.8.4.30	Пункт редуцирования газа (ПРГ)	с.Богородское	101/1.3	Планируемый к размещению	500 м3/ч
1.8.4.31	Пункт редуцирования газа (ПРГ)	п.Ильинский	401/6.1	Планируемый к размещению	1500 м3/ч
1.8.4.32	Пункт редуцирования газа (ПРГ)	д.Куюки	401/0.1	Планируемый к размещению	5000 м3/ч
1.8.4.33	Пункт редуцирования газа (ПРГ)	д.Куюки	401/0.1	Планируемый к размещению	10000 м3/ч
1.8.4.34	Пункт редуцирования газа (ПРГ)	с.Богородское	401/0.7	Планируемый к размещению	5000 м3/ч

№ п/п	Наименование (назначение) объекта	Местоположение	Индекс типа/номер функциональной зоны	Статус объекта	Характеристика объекта
1.8.4.35	Пункт редуцирования газа (ПРГ)	с.Богородское	401/0.9	Планируемый к размещению	10000 м3/ч
1.8.4.36	Пункт редуцирования газа (ПРГ)	с.Богородское	401/0.8	Планируемый к размещению	5000 м3/ч
1.8.4.37	Пункт редуцирования газа (ПРГ)	с.Богородское	401/0.4	Планируемый к размещению	3000 м3/ч
1.8.4.38	Пункт редуцирования газа (ПРГ)	с.Богородское	401/0.3	Планируемый к размещению	3000 м3/ч
Электроснабжение					
1.8.5.1	Трансформаторная подстанция	с. Гильдеево	101/2.4	Планируемый к размещению	1,25 МВА
1.8.5.2	Трансформаторная подстанция	с. Гильдеево	503/0.6	Планируемый к размещению	0,1 МВА
1.8.5.3	Трансформаторная подстанция	д. Куюки	101/4.21	Планируемый к размещению	0,25 МВА
1.8.5.4	Трансформаторная подстанция	с. Богородское	503/0.4	Планируемый к размещению	0,1 МВА
1.8.5.5	Трансформаторная подстанция	с. Богородское	503/0.5	Планируемый к размещению	0,1 МВА
1.8.5.6	Трансформаторная подстанция	с. Гильдеево	101/2.5	Планируемый к размещению	1,25 МВА
1.8.5.7	Трансформаторная подстанция	с. Богородское	300/1.4	Планируемый к размещению	1,0 МВА
1.8.5.8	Трансформаторная подстанция	с. Богородское	402/4.1	Планируемый к размещению	0,1 МВА
1.8.5.9	Трансформаторная подстанция	п. Первое Мая	300/7.1	Планируемый к размещению	2х1,25 МВА

№ п/п	Наименование (назначение) объекта	Местоположение	Индекс типа/номер функциональной зоны	Статус объекта	Характеристика объекта
1.8.5.10	Трансформаторная подстанция	д. Куюки	101/4.26	Планируемый к размещению	0,63 МВА
1.8.5.11	Трансформаторная подстанция	д. Куюки	101/4.26	Планируемый к размещению	0,63 МВА
1.8.5.12	Трансформаторная подстанция	д. Куюки	101/4.26	Планируемый к размещению	0,63 МВА
1.8.5.13	Трансформаторная подстанция	д. Куюки	101/4.23	Планируемый к размещению	0,63 МВА
1.8.5.14	Трансформаторная подстанция	д. Куюки	101/4.22	Планируемый к размещению	1,25 МВА
1.8.5.15	Трансформаторная подстанция	д. Куюки	101/4.22	Планируемый к размещению	1,25 МВА
1.8.5.16	Трансформаторная подстанция	д. Куюки	101/4.25	Планируемый к размещению	0,4 МВА
1.8.5.17	Трансформаторная подстанция	д. Куюки	101/4.24	Планируемый к размещению	0,25 МВА
1.8.5.18	Трансформаторная подстанция	д. Куюки	101/4.20	Планируемый к размещению	0,25 МВА
1.8.5.19	Трансформаторная подстанция	д. Куюки	101/4.19	Планируемый к размещению	0,25 МВА
1.8.5.20	Трансформаторная подстанция	д. Куюки	300/4.4	Планируемый к размещению	1,6 МВА
1.8.5.21	Трансформаторная подстанция	д. Куюки	100/4.10	Планируемый к размещению	0,63 МВА
1.8.5.22	Трансформаторная подстанция	д. Куюки	100/4.11	Планируемый к размещению	0,4 МВА
1.8.5.23	Трансформаторная подстанция	д. Куюки	300/4.5	Планируемый к размещению	0,4 МВА

№ п/п	Наименование (назначение) объекта	Местоположение	Индекс типа/номер функциональной зоны	Статус объекта	Характеристика объекта
1.8.5.24	Трансформаторная подстанция	д. Куюки	101/4.18	Планируемый к размещению	0,63 МВА
1.8.5.25	Трансформаторная подстанция	д. Куюки	100/4.9	Планируемый к размещению	1,0 МВА
1.8.5.26	Трансформаторная подстанция	д. Куюки	300/4.3	Планируемый к размещению	1,6 МВА
1.8.5.27	Трансформаторная подстанция	п. Первое Мая	300/7.2	Планируемый к размещению	2х0,63 МВА
1.8.5.28	Трансформаторная подстанция	д. Куюки	101/4.17	Планируемый к размещению	0,4 МВА
1.8.5.29	Трансформаторная подстанция	д. Куюки	101/4.15	Планируемый к размещению	0,25 МВА
1.8.5.30	Трансформаторная подстанция	д. Куюки	101/4.16	Планируемый к размещению	0,4 МВА
1.8.5.31	Трансформаторная подстанция	д. Камыш	101/3.3	Планируемый к размещению	1,0 МВА
1.8.5.32	Трансформаторная подстанция	д. Камыш	101/3.5	Планируемый к размещению	1,0 МВА
1.8.5.33	Трансформаторная подстанция	д. Камыш	101/3.6	Планируемый к размещению	0,63 МВА
1.8.5.34	Трансформаторная подстанция	п. Первое Мая	101/3.4	Планируемый к размещению	1,0 МВА

№ п/п	Наименование (назначение) объекта	Местоположение	Индекс типа/номер функциональной зоны	Статус объекта	Характеристика объекта
1.8.5.35	Трансформаторная подстанция	п. Первое Мая	402/7.1	Планируемый к размещению	0,25 МВА
1.8.5.36	Трансформаторная подстанция	п. Ильинский	100/2.2	Планируемый к размещению	2,5 МВА
1.8.5.37	Трансформаторная подстанция	с. Гильдеево	100/2.1	Планируемый к размещению	1,0 МВА
1.8.5.38	Трансформаторная подстанция	с. Гильдеево	100/2.2	Планируемый к размещению	2,5 МВА
1.8.5.39	Трансформаторная подстанция	с. Гильдеево	100/2.2	Планируемый к размещению	2,5 МВА
1.8.5.40	Трансформаторная подстанция	с. Гильдеево	100/2.1	Планируемый к размещению	1,0 МВА
1.8.5.41	Трансформаторная подстанция	с. Гильдеево	100/2.1	Планируемый к размещению	1,0 МВА
1.8.5.42	Трансформаторная подстанция	с. Гильдеево	100/2.1	Планируемый к размещению	1,0 МВА
1.8.5.43	Трансформаторная подстанция	с. Гильдеево	100/2.1	Планируемый к размещению	1,0 МВА
1.8.5.44	Трансформаторная подстанция	с. Гильдеево	100/2.1	Планируемый к размещению	1,0 МВА

№ п/п	Наименование (назначение) объекта	Местоположение	Индекс типа/номер функциональной зоны	Статус объекта	Характеристика объекта
1.8.5.45	Линии электропередачи 10 кВ	Богородское сельское поселение	-	Планируемый к размещению	15,96 км
1.8.5.46	Трансформаторная подстанция	д. Куюки	101/4.28	Планируемый к размещению	1,6 МВА
1.8.5.47	Трансформаторная подстанция	д. Куюки	101/4.28	Планируемый к размещению	1,6 МВА
1.8.5.48	Трансформаторная подстанция	д. Куюки	101/4.28	Планируемый к размещению	1,6 МВА
1.8.5.49	Трансформаторная подстанция	д. Куюки	101/4.28	Планируемый к размещению	1,6 МВА
1.8.5.50	Трансформаторная подстанция	п. Ильинский	101/6.2	Планируемый к размещению	1,6 МВА
1.8.5.51	Трансформаторная подстанция	п. Ильинский	101/6.2	Планируемый к размещению	1,6 МВА
1.8.5.52	Трансформаторная подстанция	п. Первое Мая	101/7.4	Планируемый к размещению	1,0 МВА
1.8.5.53	Трансформаторная подстанция	п. Первое Мая	101/7.4	Планируемый к размещению	1,0 МВА
1.8.5.54	Трансформаторная подстанция	с. Богородское	402/0.1	Планируемый к размещению	1,6 МВА
1.8.5.55	Трансформаторная подстанция	п. Первое Мая	402/7.1	Планируемый к размещению	0,25 МВА

№ п/п	Наименование (назначение) объекта	Местоположение	Индекс типа/номер функциональной зоны	Статус объекта	Характеристика объекта
1.8.5.56	Трансформаторная подстанция	с. Богородское	503/0.8	Планируемый к размещению	0,25 МВА
1.8.5.57	Трансформаторная подстанция	с. Богородское	503/0.10	Планируемый к размещению	0,025
1.8.5.58	Трансформаторная подстанция	д. Куюки	300/4.3	Планируемый к размещению	1,6 МВА
1.8.5.59	Трансформаторная подстанция	д. Куюки	300/4.6	Планируемый к размещению	2х2,5 МВА
1.8.5.60	Трансформаторная подстанция	с. Богородское	401/0.1	Планируемый к размещению	4,0 МВА
1.8.5.61	Трансформаторная подстанция	с. Богородское	401/0.1	Планируемый к размещению	4,0 МВА
1.8.5.62	Трансформаторная подстанция	с. Богородское	401/0.1	Планируемый к размещению	4,0 МВА
1.8.5.63	Трансформаторная подстанция	с. Богородское	401/0.1	Планируемый к размещению	4,0 МВА
1.8.5.64	Трансформаторная подстанция	с. Богородское	401/0.1	Планируемый к размещению	4,0 МВА
1.8.5.65	Трансформаторная подстанция	с. Богородское	401/0.1	Планируемый к размещению	4,0 МВА

№ п/п	Наименование (назначение) объекта	Местоположение	Индекс типа/номер функциональной зоны	Статус объекта	Характеристика объекта
1.8.5.66	Трансформаторная подстанция	с. Богородское	401/0.2	Планируемый к размещению	0,63 МВА
1.8.5.67	Трансформаторная подстанция	с. Богородское	401/0.3	Планируемый к размещению	1,0 МВА
1.8.5.68	Трансформаторная подстанция	с. Богородское	401/0.3	Планируемый к размещению	1,0 МВА
1.8.5.69	Трансформаторная подстанция	с. Богородское	401/0.4	Планируемый к размещению	0,63 МВА
1.8.5.70	Трансформаторная подстанция	с. Богородское	401/0.5	Планируемый к размещению	0,63 МВА
1.8.5.71	Трансформаторная подстанция	с. Богородское	401/0.6	Планируемый к размещению	1,0 МВА
1.8.5.72	Трансформаторная подстанция	с. Богородское	401/0.7	Планируемый к размещению	2,0 МВА
1.8.5.73	Трансформаторная подстанция	с. Богородское	401/0.8	Планируемый к размещению	1,25 МВА
1.8.5.74	Трансформаторная подстанция	с. Богородское	401/0.9	Планируемый к размещению	1,25 МВА
1.8.5.75	Трансформаторная подстанция	п. Ильинский	401/6.1	Планируемый к размещению	0,63 МВА

№ п/п	Наименование (назначение) объекта	Местоположение	Индекс типа/номер функциональной зоны	Статус объекта	Характеристика объекта
1.8.5.76	Трансформаторная подстанция	п. Ильинский	401/6.1	Планируемый к размещению	0,63 МВА
1.8.5.77	Трансформаторная подстанция	д. Куюки	101/4.22	Планируемый к размещению	1,25 МВА
1.8.5.78	Трансформаторная подстанция	с. Богородское	401/0.9	Планируемый к размещению	1,25 МВА
1.8.5.79	Трансформаторная подстанция	с. Богородское	401/0.9	Планируемый к размещению	1,25 МВА
1.8.5.80	Трансформаторная подстанция	с. Богородское	401/0.9	Планируемый к размещению	1,25 МВА
1.8.5.81	Трансформаторная подстанция	с. Богородское	101/1.3	Планируемый к размещению	1,25 МВА
1.8.5.82	Трансформаторная подстанция	с. Гильдеево	101/2.6	Планируемый к размещению	1,25 МВА
1.8.5.83	Трансформаторная подстанция	с. Гильдеево	101/2.6	Планируемый к размещению	1,0 МВА
1.8.5.84	Трансформаторная подстанция	с. Гильдеево	101/2.6	Планируемый к размещению	1,0 МВА
1.8.5.85	Трансформаторная подстанция	с. Гильдеево	101/2.6	Планируемый к размещению	1,0 МВА

№ п/п	Наименование (назначение) объекта	Местоположение	Индекс типа/номер функциональной зоны	Статус объекта	Характеристика объекта
1.8.5.86	Трансформаторная подстанция	с. Гильдеево	101/2.6	Планируемый к размещению	1,0 МВА

1.9. Сведения о видах, назначении и наименованиях планируемых для размещения объектов местного значения, их основные характеристики, их местоположение **в области предупреждения и ликвидации чрезвычайных ситуаций природного и техногенного характера**

Таблица 1.9.1

№ п/п	Наименование объекта (назначение объекта)	Населенный пункт	Индекс типа/номер функциональной зоны	Наименование функциональной зоны	Статус объекта	Характеристика объекта
1.9.1	Пожарный пирс	д.. Куюки	600/4.3	Зона рекреационного назначения	Планируемый к размещению	12х12 метров

1.10. **Характеристики зон с особыми условиями использования территорий** в случае, если установление таких зон требуется в связи с размещением объектов местного значения

Таблица 1.10.1

№ п/п	Наименование (назначение) объекта	Статус объекта	**Характеристики зон с особыми условиями использования территорий,** установление которых требуется в связи с размещением объектов местного значения
1	Кладбище традиционного захоронения	Планируемый к размещению	Ориентировочная санитарно-защитная зона 50 метров (пункт 12.5.2 таблицы 7. СанПиН 2.2.1/2.1.1.1200-03 «Санитарно-защитные зоны и санитарная классификация предприятий, сооружений и иных объектов», утвержденных постановлением Главного государственного санитарного врача Российской Федерации от 25 сентября 2007 г. № 74)
2	Блочно-модульная котельная (БМК)	Планируемый к размещению	Для промышленных объектов и производств, не включенных в санитарную классификацию, а также с новыми, недостаточно изученными технологиями, не имеющими аналогов в стране и за рубежом, размер санитарно-защитной зоны устанавливается в каждом конкретном случае Главным государственным санитарным врачом Российской Федерации, если в соответствии с расчетами ожидаемого загрязнения атмосферного воздуха и физического воздействия на атмосферный воздух они относятся к I классу опасности, в остальных случаях - Главным государственным санитарным врачом субъекта Российской Федерации или его заместителем (пункт 4.8 СанПиН 2.2.1/2.1.1.1200-03 «Санитарно-защитные зоны и санитарная классификация предприятий, сооружений и иных объектов», утвержденных постановлением Главного государственного санитарного врача Российской Федерации от 25 сентября 2007 г. № 74, Приказ Федеральной службы по надзору в сфере защиты прав потребителей и благополучия человека от 09.03.2022 № 84 «Об определении видов, в отношении которых решения об установлении, изменении или о прекращении существования санитарно-защитных зон принимаются территориальными органами Федеральной службы по надзору в сфере защиты прав потребителей и благополучия человека»)
3	Сети газоснабжения высокого давления	Планируемый к размещению	Охранная зона 2 м (п.7. Правил охраны газораспределительных сетей, утвержденных постановлением Правительства Российской Федерации от 20.11.2000 № 878)
4	Сети газоснабжения среднего давления	Планируемый к размещению	Охранная зона 2 м (п.7. Правил охраны газораспределительных сетей, утвержденных постановлением Правительства Российской Федерации от 20.11.2000 № 878)
5	Пункт редуцирования газа (ПРГ)	Планируемый к размещению	Охранная зона 10 м (п.7. Правил охраны газораспределительных сетей, утвержденных постановлением Правительства Российской Федерации от 20.11.2000 № 878)

№ п/п	Наименование (назначение) объекта	Статус объекта	**Характеристики зон с особыми условиями использования территорий,** установление которых требуется в связи с размещением объектов местного значения
6	Трансформаторная подстанция 10/0,4 кВ	Планируемый к размещению	Охранная зона 10 м (постановление Правительства Российской Федерации от 24.02.2009 №160 «О порядке установления охранных зон объектов электросетевого хозяйства и особых условий использования земельных участков, расположенных в границах таких зон)
7	Линия электропередач 10 кВ	Планируемый к размещению	Охранная зона 10 м (постановление Правительства Российской Федерации от 24.02.2009 №160 «О порядке установления охранных зон объектов электросетевого хозяйства и особых условий использования земельных участков, расположенных в границах таких зон)
8	Водозаборы подземных вод	Планируемый к размещению	Организация зон санитарной охраны водозабора в составе трех поясов (пункт 1.5 СанПиН 2.1.4.1110-02 «Зоны санитарной охраны источников водоснабжения и водопроводов питьевого назначения», утвержденных постановлением Главного государственного санитарного врача Российской Федерации от 14 марта 2002 г. № 10)
9	Канализационная насосная станция	Планируемый к размещению	Ориентировочная санитарно-защитная зона насосных станций и аварийно-регулирующих резервуаров, локальных очистных сооружений производительностью более 50 тысяч куб. м/сутки - ориентировочный размер санитарно-защитной зоны составляет 30 м; более 0,2 тысяч куб. м/сутки до 50,0 тысяч куб. м/сутки - ориентировочный размер санитарно-защитной зоны составляет 20 м (пункт 13.5.1 таблицы 7.1 СанПиН 2.2.1/2.1.1.1200-03 «Санитарно-защитные зоны и санитарная классификация предприятий, сооружений и иных объектов», утвержденных постановлением Главного государственного санитарного врача Российской Федерации от 25 сентября 2007 г. № 74)
10	Очистные сооружения дождевой канализации	Планируемый к размещению	Ориентировочная санитарно-защитная зона для очистных сооружений поверхностного стока закрытого типа 50 метров (пункт 13.5.3 таблицы 7.1 СанПиН 2.2.1/2.1.1.1200-03 «Санитарно-защитные зоны и санитарная классификация предприятий, сооружений и иных объектов» », утвержденных постановлением Главного государственного санитарного врача Российской Федерации от 25 сентября 2007 г. № 74)

2. Параметры функциональных зон

Функциональные зоны генерального плана Богородского сельского поселения Пестречинского муниципального района Республики Татарстан (далее соответственно - функциональные зоны, генеральный план, поселение) установлены в соответствии с требованиями приказа Минэкономразвития России от 09 января 2018 г. № 10 «Об утверждении Требований к описанию и отображению в документах территориального планирования объектов федерального значения, объектов регионального значения, объектов местного значения и о признании утратившим силу приказа Минэкономразвития России от 07 декабря 2016 г. № 793» (далее – Приказ № 10).

В соответствии с частью 12 статьи 9 Градостроительного кодекса Российской Федерации утверждение в документах территориального планирования границ функциональных зон не влечет за собой изменение правового режима земель, находящихся в границах указанных зон.

Правовой режим земельных участков, равно как всего, что находится над и под поверхностью земельных участков и используется в процессе их застройки и последующей эксплуатации объектов капитального строительства в соответствии с частью 1 статьи 36 Градостроительного кодекса Российской Федерации определяется градостроительными регламентами в составе правил землепользования и застройки.

Функциональные зоны генерального плана определяют стратегическое видение развития территории на долгосрочную перспективу. Границы функциональных зон, как правило, устанавливаются укрупненно для элементов планировочной структуры, ограниченных преимущественно осями улично-дорожной сети, границами природных объектов, и иных естественных и искусственных рубежей и барьеров.

Каждая функциональная зона, установленная в генеральном плане, имеет цифровой индекс (код зоны), соответствующий описанию типа функциональной зоны, и уникальный порядковый номер.

В соответствии с Приказом №10 для каждой функциональной зоны установлен статус, который определяется следующими условиями:

– существующие функциональные зоны установлены для застроенных территорий с минимальным потенциалом развития и реорганизации, для которых не предполагается изменение фактических функциональных типов использования территории. Также статус «существующие функциональные зоны» установлен для зон природно-рекреационного типа, зон садоводств и огородничеств, специальных и иных зон;

– планируемые функциональные зоны установлены для незастроенных и частично застроенных территорий, в границах которых планируется новое строительство объектов жилого и нежилого назначения.

Установление типов функциональных зон определяется на основе фактического и планируемого использования территории поселения, преобладающих видов разрешенного использования земельных участков, исходя из существующего или планируемого соотношения общей площади объектов различного функционального назначения.

Перечень функциональных зон установлен в целях обеспечения максимально эффективного использования территории поселения за счет сбалансированного взаиморасположения объектов различной типологии.

Функциональные зоны установлены в соответствии с процентным соотношением существующих функций для застроенных территорий и планируемых функций для проектной застройки, указанным в описании зон. Перечень и описание установленных в генеральном плане функциональных зон приведены в таблице 2.1 настоящего генерального плана в соответствии с картой функциональных зон.

Для всех функциональных зон возможно размещение объектов инженерной инфраструктуры в соответствии с Картой планируемого размещения объектов местного значения в части инженерной инфраструктуры.

Границы функциональных зон и земельных участков, занимаемых существующими инженерными сооружениями, могут уточняться на стадии разработки проектов планировки и проектов межевания территории, в том числе могут быть увеличены в связи с реконструкцией существующих объектов при изменении технических параметров и характеристик (класса, категории, мощности и других характеристик).

Для функциональных зон, допускающих жилищное строительство, рассчитана общая потребность в объектах социальной инфраструктуры в соответствии с республиканскими нормативами градостроительного проектирования Республики Татарстан, указаны существующий объем социальных объектов и дефицит в объектах социальной инфраструктуры.

Максимальный объем нежилого фонда, его типология в границах функциональных зон устанавливаются на последующих стадиях проектирования (документация по планировке территории, проектная документация) исходя из требований с республиканских нормативов градостроительного проектирования Республики Татарстан и иных нормативных правовых актов в сфере градостроительства, а также режимов установленных зон с особыми условиями использования территории (далее – ЗОУИТ) в соответствии с действующим законодательством.

Параметры функциональных зон представлены в таблице 2.2 настоящего генерального плана.

Осуществление нового строительства жилых и нежилых объектов в функциональных зонах независимо от типа зон допустимо только при соблюдении требований и ограничений, устанавливаемых режимами тех или иных ЗОУИТ в соответствии с действующим законодательством. Параметры функциональных зон в части условий реализации проектных решений в границах таких функциональных зон приведены в таблице 2.3 настоящего генерального плана.

Условия реализации застройки могут быть уточнены в составе проектов планировки территории. Возможно установление иных условий, не предусмотренных настоящим генеральным планом, в составе правил землепользования и застройки.

2.1. Перечень и описание функциональных зон

Таблица 2.1

Индекс зоны	Код по Приказу № 10	Наименование функциональной зоны	Описание функциональной зоны
100	701010100	Жилые зоны	Территории с преобладанием жилищного фонда различной типологии и этажности (в том числе индивидуальный, блокированный и многоквартирный фонд) в общей структуре застройки. Как правило, в границах зон отсутствуют крупные общественно-деловые объекты. Жилые объекты - не менее 75%. Общественные объекты - не более 25%. Производственные - сохранение в существующих параметрах.
101	701010101	Зона застройки индивидуальными жилыми домами	Территории с преобладанием индивидуальной и блокированной жилой застройки в общей структуре застройки. Как правило, в границах зон отсутствуют крупные общественно-деловые объекты. Жилые объекты – не менее 75%. Общественные объекты – не более 25%. Производственные – сохранение в существующих параметрах.
300	701010300	Общественно-деловые зоны	Территории с преобладанием объектов общественно-делового назначения, не предусматривающие размещение новой жилой застройки. Крупные территориально обособленные объекты общественного назначения (торгово-развлекательные центры, спортивные комплексы, объекты здравоохранения, культуры и искусства и иные крупные общественные объекты). Производственные территории частичной трансформации, а также свободные от застройки или частично застроенные территории, в границах которых планируется размещение объектов нежилого, преимущественно общественного назначения. Жилые объекты - только сохранение существующих. Общественные объекты - не менее 50%. Производственные объекты - сохранение в существующих параметрах.
402	701010402	Коммунально-складская зона	Территории существующих коммунально-складских объектов,

Индекс зоны	Код по Приказу № 10	Наименование функциональной зоны	Описание функциональной зоны
			обладающие низким потенциалом комплексной реорганизации и изменения функционального назначения, а также свободные от застройки или частично застроенные территории, в границах которых предполагается размещение объектов нежилого, преимущественно коммунально-складского назначения (в том числе производственные объекты V класса опасности). Жилые объекты – только сохранение существующих. Общественные объекты – не более 50%. Производственные объекты – не менее 50%.
404	701010404	Зона инженерной инфраструктуры	Территории размещения крупных объектов инженерной инфраструктуры (в том числе тепловые электростанции, водозаборы, очистные сооружения). Жилые объекты - только сохранение существующих. Общественные объекты - в соответствии с технологической потребностью. Производственные объекты - в соответствии с технологической потребностью.
405	701010405	Зона транспортной инфраструктуры	Территории размещения крупных объектов транспортной инфраструктуры, в том числе отводы железных дорог, аэропорты, аэродромы, объекты обслуживания транспортной инфраструктуры и территории автомобильных дорог. Жилые объекты - только сохранение существующих. Общественные объекты - в соответствии с технологической потребностью. Производственные объекты - в соответствии с технологической потребностью.
501	701010501	Зона сельскохозяйственных угодий	Территории предназначенные для сельскохозяйственного использования без размещения объектов капитального строительства (пашни, сенокосы, пастбища, залежи, земли, занятые многолетними насаждениями (садами, виноградниками и другими), - в составе земель сельскохозяйственного назначения имеют приоритет в использовании и подлежат особой охране.

Индекс зоны	Код по Приказу № 10	Наименование функциональной зоны	Описание функциональной зоны
502	701010502	Зона садоводства, огородничества	Территории ведения гражданами садоводства или огородничества для собственных нужд, в том числе на категории земель сельскохозяйственного назначения.
503	701010503	Производственная зона сельскохозяйственных предприятий	Территории размещения объектов сельскохозяйственных предприятий и сопутствующих объектов сельскохозяйственной деятельности (в том числе крестьянские (фермерские) хозяйства).
504	701010504	Иные зоны сельскохозяйственного назначения	Территории ведения крестьянского фермерского хозяйства, личного подсобного хозяйства и иных, связанных с сельскохозяйственным производством, целей.
600	701010600	Зоны рекреационного назначения	Территории с преобладанием естественных природных ландшафтов, обладающие высоким потенциалом рекреационного использования (в том числе ценные территории природоохранного назначения, парки, скверы, сады, бульвары, иные территории природного назначения). Озелененные территории общего пользования могут также включаться в границы функциональных зон иного типа.
605	701010605	Зона лесов	Территории природоохранного назначения за границами населенного пункта, в том числе территории крупных лесных массивов, особо охраняемые природные территории, а также природные территории, с ограниченной антропогенной нагрузкой.
701	701010701	Зона кладбищ	Территории размещения кладбищ, крематориев, мемориальных парков.
900	701010900	Зона акваторий	Территории, в границах которых расположены водные объекты.

2.2. Параметры функциональных зон

Таблица 2.2

Индекс типа/номер функциональной зоны на карте	Наименование функциональной зоны	Статус функциональной зоны	Площадь зоны, гектары[2]	Максимальное количество земельных участков под объекты индивидуального жилищного строительства[3]	Максимальная общая площадь квартир[4], тыс. кв. метров	Сведения о планируемых для размещения объектах федерального значения (Ф), объектах регионального значения (Р), объектах местного значения (М), за исключением линейных объектов[5]
В границах населенного пункта с.Богородское						
101/1.1	Зона застройки индивидуальными жилыми домами	Существующий	36,64	277	-	-
101/1.2	Зона застройки индивидуальными жилыми домами	Существующий	79,09	619	-	-
101/1.3[1]	Зона застройки индивидуальными жилыми домами	Планируемый	47,87	335	-	1. Водозабор подземных вод (М); 2. Очистные сооружения дождевой канализации (М) – 2шт.; 3. Источник тепловой энергии (М);

Индекс типа/номер функциональной зоны на карте	Наименование функциональной зоны	Статус функциональной зоны	Площадь зоны, гектары[2]	Максимальное количество земельных участков под объекты индивидуального жилищного строительства[3]	Максимальная общая площадь квартир[4], тыс. кв. метров	Сведения о планируемых для размещения объектах федерального значения (Ф), объектах регионального значения (Р), объектах местного значения (М), за исключением линейных объектов[5]
						4. Пункт редуцирования газа (М).; 5. Трансформаторная подстанция (М).
100/1.1	Жилые зоны	Существующий	1,46	3	0,92	-
300/1.4	Общественно-деловые зоны	Планируемый	2,38	-	-	1. Трансформаторная подстанция (М); 2. Источник тепловой энергии (М).
402/1.1	Коммунально-складская зона	Существующий	4,46	-	-	-
402/1.2	Коммунально-складская зона	Планируемый	0,57	-	-	-
405/1.1	Зона транспортной инфраструктуры	Существующий	0,67	-	-	-
503/1.1	Производственная зона сельскохозяйственн ых предприятий	Существующий	3,53	-	-	-

Индекс типа/номер функциональной зоны на карте	Наименование функциональной зоны	Статус функциональной зоны	Площадь зоны, гектары[2]	Максимальное количество земельных участков под объекты индивидуального жилищного строительства[3]	Максимальная общая площадь квартир[4], тыс. кв. метров	Сведения о планируемых для размещения объектах федерального значения (Ф), объектах регионального значения (Р), объектах местного значения (М), за исключением линейных объектов[5]
600/1.1	Зоны рекреационного назначения	Существующий	4,75	-	-	-
600/1.2	Зоны рекреационного назначения	Существующий	3,22	-	-	-
600/1.3	Зоны рекреационного назначения	Существующий	1,23	-	-	-
600/1.4	Зоны рекреационного назначения	Существующий	0,88	-	-	-
900/1.1	Зона акваторий	Существующий	2,60	-	-	-
900/1.2	Зона акваторий	Существующий	0,04	-	-	-
900/1.3	Зона акваторий	Существующий	0,07	-	-	-
В границах населенного пункта с.Гильдеево						
101/2.1	Зона застройки индивидуальными жилыми домами	Существующий	58,86	428	-	-

Индекс типа/номер функциональной зоны на карте	Наименование функциональной зоны	Статус функциональной зоны	Площадь зоны, гектары[2]	Максимальное количество земельных участков под объекты индивидуального жилищного строительства[3]	Максимальная общая площадь квартир[4], тыс. кв. метров	Сведения о планируемых для размещения объектах федерального значения (Ф), объектах регионального значения (Р), объектах местного значения (М), за исключением линейных объектов[5]
101/2.2	Зона застройки индивидуальными жилыми домами	Существующий	31,36	208	-	-
101/2.3	Зона застройки индивидуальными жилыми домами	Существующий	30,32	204	-	-
101/2.4[1]	Зона застройки индивидуальными жилыми домами	Планируемый	46,46	325	-	1.Трансформаторная подстанция (М); 2.Пункт редуцирования газа (М); 3. Водозабор подземных вод (М); 4. Дождевые очистные сооружения канализации (М).
101/2.5[1]	Зона застройки индивидуальными жилыми домами	Планируемый	50,12	351	-	1.Трансформаторная подстанция (М);

Индекс типа/номер функциональной зоны на карте	Наименование функциональной зоны	Статус функциональной зоны	Площадь зоны, гектары[2]	Максимальное количество земельных участков под объекты индивидуального жилищного строительства[3]	Максимальная общая площадь квартир[4], тыс. кв. метров	Сведения о планируемых для размещения объектах федерального значения (Ф), объектах регионального значения (Р), объектах местного значения (М), за исключением линейных объектов[5]
						2.Пункт редуцирования газа (М); 3. Водозабор подземных вод (М).
101/2.6[1]	Зона застройки индивидуальными жилыми домами	Планируемый	228,03	1596	-	1. Водозабор подземных вод (М); 2. Источник тепловой энергии (М); 3. Пункт редуцирования газа (М) – 3 шт; 4. Очистные сооружения дождевой канализации (М); 5. Трансформаторная подстанция (М) – 5 шт.

Индекс типа/номер функциональной зоны на карте	Наименование функциональной зоны	Статус функциональной зоны	Площадь зоны, гектары[2]	Максимальное количество земельных участков под объекты индивидуального жилищного строительства[3]	Максимальная общая площадь квартир[4], тыс. кв. метров	Сведения о планируемых для размещения объектах федерального значения (Ф), объектах регионального значения (Р), объектах местного значения (М), за исключением линейных объектов[5]
100/2.1[1]	Жилые зоны	Планируемый	121,98	173	175,0	1.Трансформаторная подстанция (М) – 6 шт; 2.Пункт редуцирования газа (М) – 5 шт; 3. Источник тепловой энергии (М) -3шт. 4. Канализационная насосная станция (М); 5. Дождевые очистные сооружения канализации (М).
100/2.2[1]	Жилые зоны	Планируемый	44,63	-	225,0	1. Канализационная насосная станция (М); 2. Дождевые очистные

Индекс типа/номер функциональной зоны на карте	Наименование функциональной зоны	Статус функциональной зоны	Площадь зоны, гектары[2]	Максимальное количество земельных участков под объекты индивидуального жилищного строительства[3]	Максимальная общая площадь квартир[4], тыс. кв. метров	Сведения о планируемых для размещения объектах федерального значения (Ф), объектах регионального значения (Р), объектах местного значения (М), за исключением линейных объектов[5]
						сооружения канализации (М); 3. Трансформаторная подстанция (М) – 3 шт; 4.Пункт редуцирования газа (М); 5. Источник тепловой энергии (М).
402/2.1	Коммунально-складская зона	Существующий	1,38	-	-	-
600/2.1	Зоны рекреационного назначения	Существующий	19,14	-	-	-
900/2.1	Зона акваторий	Существующий	0,11	-	-	-
В границах населенного пункта д.Камыш						
101/3.1	Зона застройки индивидуальными жилыми домами	Существующий	19,51	104	-	-

Индекс типа/номер функциональной зоны на карте	Наименование функциональной зоны	Статус функциональной зоны	Площадь зоны, гектары[2]	Максимальное количество земельных участков под объекты индивидуального жилищного строительства[3]	Максимальная общая площадь квартир[4], тыс. кв. метров	Сведения о планируемых для размещения объектах федерального значения (Ф), объектах регионального значения (Р), объектах местного значения (М), за исключением линейных объектов[5]
101/3.2	Зона застройки индивидуальными жилыми домами	Существующий	38,89	552	-	-
101/3.3[1]	Зона застройки индивидуальными жилыми домами	Планируемый	39,85	279	-	1.Трансформаторная подстанция (М); 2. Пункт редуцирования газа (М).
101/3.4[1]	Зона застройки индивидуальными жилыми домами	Планируемый	17,46	200	-	Трансформаторная подстанция (М)
101/3.5[1]	Зона застройки индивидуальными жилыми домами	Планируемый	39,43	276	-	1.Трансформаторная подстанция (М); 2.Пункт редуцирования газа (М).
101/3.6[1]	Зона застройки индивидуальными жилыми домами	Планируемый	21,03	147	-	1. Трансформаторная подстанция (М); 2.Пункт редуцирования газа (М).

Индекс типа/номер функциональной зоны на карте	Наименование функциональной зоны	Статус функциональной зоны	Площадь зоны, гектары[2]	Максимальное количество земельных участков под объекты индивидуального жилищного строительства[3]	Максимальная общая площадь квартир[4], тыс. кв. метров	Сведения о планируемых для размещения объектах федерального значения (Ф), объектах регионального значения (Р), объектах местного значения (М), за исключением линейных объектов[5]
600/3.1	Зоны рекреационного назначения	Существующий	0,44	-	-	-
900/3.1	Зона акваторий	Существующий	0,14	-	-	-
В границах населенного пункта д.Куюки						
101/4.1	Зона застройки индивидуальными жилыми домами	Существующий	25,58	191	-	
101/4.2	Зона застройки индивидуальными жилыми домами	Существующий	106,36	969	-	-
101/4.3	Зона застройки индивидуальными жилыми домами	Существующий	17,82	123	-	-
101/4.4	Зона застройки индивидуальными жилыми домами	Существующий	52,24	544	-	-
101/4.5	Зона застройки индивидуальными жилыми домами	Существующий	32,22	235	-	-

Индекс типа/номер функциональной зоны на карте	Наименование функциональной зоны	Статус функциональной зоны	Площадь зоны, гектары[2]	Максимальное количество земельных участков под объекты индивидуального жилищного строительства[3]	Максимальная общая площадь квартир[4], тыс. кв. метров	Сведения о планируемых для размещения объектах федерального значения (Ф), объектах регионального значения (Р), объектах местного значения (М), за исключением линейных объектов[5]
101/4.6	Зона застройки индивидуальными жилыми домами	Существующий	28,15	325	-	-
101/4.7	Зона застройки индивидуальными жилыми домами	Существующий	9,43	74	-	-
101/4.8	Зона застройки индивидуальными жилыми домами	Существующий	32,14	463	-	-
101/4.9	Зона застройки индивидуальными жилыми домами	Существующий	72,57	1 401	-	Водозабор подземных вод (М)
101/4.10	Зона застройки индивидуальными жилыми домами	Существующий	11,03	238	-	-
101/4.11	Зона застройки индивидуальными жилыми домами	Существующий	130,43	1 708	-	-
101/4.12	Зона застройки индивидуальными жилыми домами	Существующий	4,13	60	-	-

Индекс типа/номер функциональной зоны на карте	Наименование функциональной зоны	Статус функциональной зоны	Площадь зоны, гектары[2]	Максимальное количество земельных участков под объекты индивидуального жилищного строительства[3]	Максимальная общая площадь квартир[4], тыс. кв. метров	Сведения о планируемых для размещения объектах федерального значения (Ф), объектах регионального значения (Р), объектах местного значения (М), за исключением линейных объектов[5]
101/4.13	Зона застройки индивидуальными жилыми домами	Существующий	2,87	41	-	-
101/4.14	Зона застройки индивидуальными жилыми домами	Существующий	5,21	62	-	-
101/4.15	Зона застройки индивидуальными жилыми домами	Планируемый	4,90	43	-	Трансформаторная подстанция (М)
101/4.16	Зона застройки индивидуальными жилыми домами	Планируемый	9,16	58	-	Трансформаторная подстанция (М)
101/4.17[1]	Зона застройки индивидуальными жилыми домами	Планируемый	6,54	67	-	Трансформаторная подстанция (М)
101/4.18	Зона застройки индивидуальными жилыми домами	Планируемый	12,61	152	-	Трансформаторная подстанция (М)
101/4.19	Зона застройки индивидуальными жилыми домами	Планируемый	3,06	21	-	Трансформаторная подстанция (М)

Индекс типа/номер функциональной зоны на карте	Наименование функциональной зоны	Статус функциональной зоны	Площадь зоны, гектары[2]	Максимальное количество земельных участков под объекты индивидуального жилищного строительства[3]	Максимальная общая площадь квартир[4], тыс. кв. метров	Сведения о планируемых для размещения объектах федерального значения (Ф), объектах регионального значения (Р), объектах местного значения (М), за исключением линейных объектов[5]
101/4.20[1]	Зона застройки индивидуальными жилыми домами	Планируемый	1,99	18	-	Трансформаторная подстанция (М)
101/4.21	Зона застройки индивидуальными жилыми домами	Планируемый	5,16	36	-	1. Трансформаторная подстанция (М) 2. Очистные сооружения дождевой канализации (М)
101/4.22	Зона застройки индивидуальными жилыми домами	Планируемый	157,65	1104	-	1.Трансформаторная подстанция (М) – 3 шт; 2.Пункт редуцирования газа (М) – 2 шт.; 3. Очистные сооружения дождевой канализации (М) – 2 шт.

Индекс типа/номер функциональной зоны на карте	Наименование функциональной зоны	Статус функциональной зоны	Площадь зоны, гектары[2]	Максимальное количество земельных участков под объекты индивидуального жилищного строительства[3]	Максимальная общая площадь квартир[4], тыс. кв. метров	Сведения о планируемых для размещения объектах федерального значения (Ф), объектах регионального значения (Р), объектах местного значения (М), за исключением линейных объектов[5]
101/4.23	Зона застройки индивидуальными жилыми домами	Планируемый	22,50	158	-	1.Трансформаторная подстанция (М); 2.Пункт редуцирования газа (М).
101/4.24	Зона застройки индивидуальными жилыми домами	Планируемый	4,53	32	-	Трансформаторная подстанция (М)
101/4.25	Зона застройки индивидуальными жилыми домами	Планируемый	8,03	56	-	Трансформаторная подстанция (М)
101/4.26	Зона застройки индивидуальными жилыми домами	Планируемый	72,19	505	-	1.Трансформаторная подстанция (М) – 3 шт.; 2.Пункт редуцирования газа (М); 3. Источник тепловой энергии (М).

Индекс типа/номер функциональной зоны на карте	Наименование функциональной зоны	Статус функциональной зоны	Площадь зоны, гектары[2]	Максимальное количество земельных участков под объекты индивидуального жилищного строительства[3]	Максимальная общая площадь квартир[4], тыс. кв. метров	Сведения о планируемых для размещения объектах федерального значения (Ф), объектах регионального значения (Р), объектах местного значения (М), за исключением линейных объектов[5]
101/4.27	Зона застройки индивидуальными жилыми домами	Планируемый	12,03	84	-	-
101/4.28[1]	Зона застройки индивидуальными жилыми домами	Планируемый	294,38	2061	-	1.Трансформаторная подстанция (М) – 4 шт.; 2.Пункт редуцирования газа (М) – 4 шт.; 3. Источник тепловой энергии (М) – 2 шт.
100/4.1	Жилые зоны	Существующий	28,71	96	45,05	-
100/4.2	Жилые зоны	Существующий	10,95	42	15,42	-
100/4.3	Жилые зоны	Существующий	68,16	-	217,43	-
100/4.4	Жилые зоны	Существующий	19,36	43	80,99	-
100/4.5	Жилые зоны	Существующий	14,60	-	71,97	-
100/4.6	Жилые зоны	Существующий	2,37	-	9,45	-
100/4.7	Жилые зоны	Существующий	1,86	-	3,52	-
100/4.8	Жилые зоны	Существующий	3,03	-	8,90	-

Индекс типа/номер функциональной зоны на карте	Наименование функциональной зоны	Статус функциональной зоны	Площадь зоны, гектары[2]	Максимальное количество земельных участков под объекты индивидуального жилищного строительства[3]	Максимальная общая площадь квартир[4], тыс. кв. метров	Сведения о планируемых для размещения объектах федерального значения (Ф), объектах регионального значения (Р), объектах местного значения (М), за исключением линейных объектов[5]
100/4.9[1]	Жилые зоны	Планируемый	7,51	7	29,25	Трансформаторная подстанция (М)
100/4.10[1]	Жилые зоны	Планируемый	4,68	-	18,90	Трансформаторная подстанция (М)
100/4.11	Жилые зоны	Планируемый	2,04	-	9,45	Трансформаторная подстанция (М)
100/4.12	Жилые зоны	Существующий	6,37	-	7,20	-
300/4.1	Общественно-деловые зоны	Существующий	6,70	-	-	-
300/4.2	Общественно-деловые зоны	Существующий	3,40	-	-	-
300/4.3	Общественно-деловые зоны	Планируемый	14,15	-	-	1. Трансформаторная подстанция (М) – 2 шт.; 2. Источник тепловой энергии (М).
300/4.4	Общественно-деловые зоны	Планируемый	4,74	-	-	1. Трансформаторная подстанция (М);

Индекс типа/номер функциональной зоны на карте	Наименование функциональной зоны	Статус функциональной зоны	Площадь зоны, гектары[2]	Максимальное количество земельных участков под объекты индивидуального жилищного строительства[3]	Максимальная общая площадь квартир[4], тыс. кв. метров	Сведения о планируемых для размещения объектах федерального значения (Ф), объектах регионального значения (Р), объектах местного значения (М), за исключением линейных объектов[5]
						2. Источник тепловой энергии (М).
300/4.5	Общественно-деловые зоны	Планируемый	1,14	-	-	1. Трансформаторная подстанция (М); 2. Источник тепловой энергии (М).
300/4.6	Общественно-деловые зоны	Планируемый	9,99	-	-	1. Трансформаторная подстанция (М); 2. Источник тепловой энергии (М).
402/4.1	Коммунально-складская зона	Планируемый	0,54	-	-	Трансформаторная подстанция (М)
404/4.1	Зона инженерной инфраструктуры	Существующий	1,97	-	-	-
404/4.2	Зона инженерной инфраструктуры	Планируемый	0,60	-	-	Канализационная насосная станция (М) – 2 шт.;

Индекс типа/номер функциональной зоны на карте	Наименование функциональной зоны	Статус функциональной зоны	Площадь зоны, гектары[2]	Максимальное количество земельных участков под объекты индивидуального жилищного строительства[3]	Максимальная общая площадь квартир[4], тыс. кв. метров	Сведения о планируемых для размещения объектах федерального значения (Ф), объектах регионального значения (Р), объектах местного значения (М), за исключением линейных объектов[5]
405/4.1	Зона транспортной инфраструктуры	Планируемый	0,21	-	-	-
600/4.1	Зоны рекреационного назначения	Существующий	16,20	-	-	-
600/4.2	Зоны рекреационного назначения	Существующий	3,40	-	-	-
600/4.3	Зоны рекреационного назначения	Существующий	5,01	-	-	Пожарный пирс (М)
600/4.4	Зоны рекреационного назначения	Существующий	0,76	-	-	-
600/4.5	Зоны рекреационного назначения	Существующий	8,09	-	-	-
600/4.6	Зоны рекреационного назначения	Существующий	1,28	-	-	-

Индекс типа/номер функциональной зоны на карте	Наименование функциональной зоны	Статус функциональной зоны	Площадь зоны, гектары[2]	Максимальное количество земельных участков под объекты индивидуального жилищного строительства[3]	Максимальная общая площадь квартир[4], тыс. кв. метров	Сведения о планируемых для размещения объектах федерального значения (Ф), объектах регионального значения (Р), объектах местного значения (М), за исключением линейных объектов[5]
600/4.7	Зоны рекреационного назначения	Существующий	1,23	-	-	-
600/4.8	Зоны рекреационного назначения	Существующий	0,40	-	-	-
600/4.9	Зоны рекреационного назначения	Существующий	1,65	-	-	-
600/4.10	Зоны рекреационного назначения	Существующий	11,68	-	-	-
900/4.1	Зона акваторий	Существующий	2,28	-	-	-
900/4.2	Зона акваторий	Существующий	4,13	-	-	-
900/4.3	Зона акваторий	Существующий	0,35	-	-	-
900/4.4	Зона акваторий	Существующий	0,39	-	-	-
900/4.5	Зона акваторий	Существующий	0,16	-	-	-
900/4.6	Зона акваторий	Существующий	0,40	-	-	-
900/4.7	Зона акваторий	Существующий	0,19	-	-	-
900/4.8	Зона акваторий	Существующий	0,63	-	-	-
900/4.9	Зона акваторий	Существующий	0,09	-	-	-

Индекс типа/номер функциональной зоны на карте	Наименование функциональной зоны	Статус функциональной зоны	Площадь зоны, гектары[2]	Максимальное количество земельных участков под объекты индивидуального жилищного строительства[3]	Максимальная общая площадь квартир[4], тыс. кв. метров	Сведения о планируемых для размещения объектах федерального значения (Ф), объектах регионального значения (Р), объектах местного значения (М), за исключением линейных объектов[5]
900/4.10	Зона акваторий	Существующий	0,05	-	-	-
В границах населенного пункта д.Черниково						
101/5.1	Зона застройки индивидуальными жилыми домами	Существующий	13,09	55	-	-
600/5.1	Зоны рекреационного назначения	Существующий	0,67	-	-	-
600/5.2	Зоны рекреационного назначения	Существующий	0,25	-	-	-
900/5.1	Зона акваторий	Существующий	0,002	-	-	-
В границах населенного пункта п.Ильинский						
101/6.1[1]	Зона застройки индивидуальными жилыми домами	Существующий	53,77	327	-	Канализационная насосная станция (М)
101/6.2[1]	Зона застройки индивидуальными жилыми домами	Планируемый	122,85	860	-	1. Водозабор подземных вод (М); 2. Источник тепловой энергии (М);

Индекс типа/номер функциональной зоны на карте	Наименование функциональной зоны	Статус функциональной зоны	Площадь зоны, гектары[2]	Максимальное количество земельных участков под объекты индивидуального жилищного строительства[3]	Максимальная общая площадь квартир[4], тыс. кв. метров	Сведения о планируемых для размещения объектах федерального значения (Ф), объектах регионального значения (Р), объектах местного значения (М), за исключением линейных объектов[5]
						3. Пункт редуцирования газа (М) – 2 шт.; 4. Трансформаторная подстанция (М) – 2 шт.; 5. Очистные сооружения дождевой канализации(М)
401/6.1[1]	Производственная зона	Планируемый	18,96	-	-	1. Пункт редуцирования газа (М); 2. Трансформаторная подстанция (М) – 2 шт.
402/6.1	Коммунально-складская зона	Существующий	1,19	-	-	-
600/6.1	Зоны рекреационного назначения	Существующий	1,18	-	-	-

Индекс типа/номер функциональной зоны на карте	Наименование функциональной зоны	Статус функциональной зоны	Площадь зоны, гектары[2]	Максимальное количество земельных участков под объекты индивидуального жилищного строительства[3]	Максимальная общая площадь квартир[4], тыс. кв. метров	Сведения о планируемых для размещения объектах федерального значения (Ф), объектах регионального значения (Р), объектах местного значения (М), за исключением линейных объектов[5]
900/6.1	Зона акваторий	Существующий	0,974	-	-	-
В границах населенного пункта п.Первое Мая						
101/7.1	Зона застройки индивидуальными жилыми домами	Существующий	3,84	23	-	-
101/7.2	Зона застройки индивидуальными жилыми домами	Существующий	19,86	153	-	-
101/7.3	Зона застройки индивидуальными жилыми домами	Существующий	8,01	67	-	-
101/7.4[1]	Зона застройки индивидуальными жилыми домами	Планируемый	63,96	448	-	1. Водозабор подземных вод (М); 2. Источник тепловой энергии (М); 3. Пункт редуцирования газа (М) – 2 шт.;

Индекс типа/номер функциональной зоны на карте	Наименование функциональной зоны	Статус функциональной зоны	Площадь зоны, гектары[2]	Максимальное количество земельных участков под объекты индивидуального жилищного строительства[3]	Максимальная общая площадь квартир[4], тыс. кв. метров	Сведения о планируемых для размещения объектах федерального значения (Ф), объектах регионального значения (Р), объектах местного значения (М), за исключением линейных объектов[5]
						4. Трансформаторная подстанция (М) – 2 шт.; 5. Очистные сооружения дождевой канализации(М).
300/7.1	Общественно-деловые зоны	Планируемый	3,94	-	-	1. Трансформаторная подстанция (М); 2. Источник тепловой энергии (М).
300/7.2	Общественно-деловые зоны	Планируемый	1,59	-	-	1. Трансформаторная подстанция (М); 2. Источник тепловой энергии (М).
402/7.1	Коммунально-складская зона	Планируемый	2,88	-	-	Трансформаторная подстанция (М) – 2 шт.

Индекс типа/номер функциональной зоны на карте	Наименование функциональной зоны	Статус функциональной зоны	Площадь зоны, гектары[2]	Максимальное количество земельных участков под объекты индивидуального жилищного строительства[3]	Максимальная общая площадь квартир[4], тыс. кв. метров	Сведения о планируемых для размещения объектах федерального значения (Ф), объектах регионального значения (Р), объектах местного значения (М), за исключением линейных объектов[5]
404/7.1	Зона инженерной инфраструктуры	Существующий	1,27	-	-	-
405/7.1	Зона транспортной инфраструктуры	Планируемый	1,97	-	-	-
600/7.1	Зоны рекреационного назначения	Существующий	1,28	-	-	-
600/7.2	Зоны рекреационного назначения	Существующий	0,34	-	-	-
900/7.1	Зона акваторий	Существующий	0,05			-
В границах Богородского сельского поселения						
401/0.1[1]	Производственная зона	Планируемый	910,61	-	-	1. Пункт редуцирования газа (М) – 2 шт.; 2. Трансформаторная подстанция (М) – 6 шт.
401/0.2	Производственная зона	Планируемый	7,72	-	-	Трансформаторная подстанция (М)

Индекс типа/номер функциональной зоны на карте	Наименование функциональной зоны	Статус функциональной зоны	Площадь зоны, гектары[2]	Максимальное количество земельных участков под объекты индивидуального жилищного строительства[3]	Максимальная общая площадь квартир[4], тыс. кв. метров	Сведения о планируемых для размещения объектах федерального значения (Ф), объектах регионального значения (Р), объектах местного значения (М), за исключением линейных объектов[5]
401/0.3[1]	Производственная зона	Планируемый	37,97	-	-	1. Пункт редуцирования газа (М); 2. Трансформаторная подстанция (М) – 2 шт.
401/0.4[1]	Производственная зона	Планируемый	7,49	-	-	1. Пункт редуцирования газа (М); 2. Трансформаторная подстанция (М).
401/0.5[1]	Производственная зона	Планируемый	11,00	-	-	Трансформаторная подстанция (М)
401/0.6[1]	Производственная зона	Планируемый	14,86	-	-	Трансформаторная подстанция (М)
401/0.7[1]	Производственная зона	Планируемый	34,76			1. Пункт редуцирования газа (М); 2. Трансформаторная подстанция (М).

Индекс типа/номер функциональной зоны на карте	Наименование функциональной зоны	Статус функциональной зоны	Площадь зоны, гектары[2]	Максимальное количество земельных участков под объекты индивидуального жилищного строительства[3]	Максимальная общая площадь квартир[4], тыс. кв. метров	Сведения о планируемых для размещения объектах федерального значения (Ф), объектах регионального значения (Р), объектах местного значения (М), за исключением линейных объектов[5]
401/0.8[1]	Производственная зона	Планируемый	18,88			1. Пункт редуцирования газа (М); 2. Трансформаторная подстанция (М).
401/0.9[1]	Производственная зона	Планируемый	75,95			1. Пункт редуцирования газа (М); 2. Трансформаторная подстанция (М) – 4 шт.
402/0.1	Коммунально-складская зона	Планируемый	21,47	-	-	Трансформаторная подстанция (М)
404/0.1	Зона инженерной инфраструктуры	Существующий	0,07	-	-	-
404/0.2	Зона инженерной инфраструктуры	Существующий	0,28	-	-	-
404/0.3	Зона инженерной инфраструктуры	Существующий	0,24	-	-	-
404/0.4	Зона инженерной инфраструктуры	Существующий	0,71	-	-	-

Индекс типа/номер функциональной зоны на карте	Наименование функциональной зоны	Статус функциональной зоны	Площадь зоны, гектары[2]	Максимальное количество земельных участков под объекты индивидуального жилищного строительства[3]	Максимальная общая площадь квартир[4], тыс. кв. метров	Сведения о планируемых для размещения объектах федерального значения (Ф), объектах регионального значения (Р), объектах местного значения (М), за исключением линейных объектов[5]
404/0.5	Зона инженерной инфраструктуры	Существующий	0,02	-	-	-
405/0.1	Зона транспортной инфраструктуры	Существующий	56,40	-	-	-
405/0.2	Зона транспортной инфраструктуры	Существующий	6,07	-	-	-
405/0.3	Зона транспортной инфраструктуры	Существующий	1,42	-	-	-
405/0.4	Зона транспортной инфраструктуры	Планируемый	27,69	-	-	-
405/0.5	Зона транспортной инфраструктуры	Существующий	1,15	-	-	-
405/0.6	Зона транспортной инфраструктуры	Планируемый	1,00	-	-	-
501/0.1	Зона сельскохозяйственных угодий	Существующий	1468,41	-	-	-
501/0.2	Зона сельскохозяйственных угодий	Существующий	695,33	-	-	-

Индекс типа/номер функциональной зоны на карте	Наименование функциональной зоны	Статус функциональной зоны	Площадь зоны, гектары[2]	Максимальное количество земельных участков под объекты индивидуального жилищного строительства[3]	Максимальная общая площадь квартир[4], тыс. кв. метров	Сведения о планируемых для размещения объектах федерального значения (Ф), объектах регионального значения (Р), объектах местного значения (М), за исключением линейных объектов[5]
502/0.1	Зона садоводства, огородничества	Существующий	43,23	-	-	-
502/0.2	Зона садоводства, огородничества	Существующий	18,89	-	-	-
502/0.3	Зона садоводства, огородничества	Существующий	8,08	-	-	-
502/0.4	Зона садоводства, огородничества	Существующий	9,59	-	-	-
502/0.5	Зона садоводства, огородничества	Существующий	20,61	-	-	-
503/0.1	Производственная зона сельскохозяйственных предприятий	Существующий	9,12	-	-	-
503/0.2	Производственная зона сельскохозяйственных предприятий	Существующий	0,68	-	-	-
503/0.3	Производственная зона	Существующий	0,46	-	-	-

Индекс типа/номер функциональной зоны на карте	Наименование функциональной зоны	Статус функциональной зоны	Площадь зоны, гектары[2]	Максимальное количество земельных участков под объекты индивидуального жилищного строительства[3]	Максимальная общая площадь квартир[4], тыс. кв. метров	Сведения о планируемых для размещения объектах федерального значения (Ф), объектах регионального значения (Р), объектах местного значения (М), за исключением линейных объектов[5]
	сельскохозяйственных предприятий					
503/0.4	Производственная зона сельскохозяйственных предприятий	Планируемый	4,58	-	-	Трансформаторная подстанция (М)
503/0.5	Производственная зона сельскохозяйственных предприятий	Планируемый	4,46	-	-	Трансформаторная подстанция (М)
503/0.6	Производственная зона сельскохозяйственных предприятий	Планируемый	9,11	-	-	Трансформаторная подстанция (М)
503/0.7	Производственная зона сельскохозяйственных предприятий	Существующий	0,40	-	-	
503/0.8	Производственная зона	Планируемый	29,70	-	-	Трансформаторная подстанция (М)

Индекс типа/номер функциональной зоны на карте	Наименование функциональной зоны	Статус функциональной зоны	Площадь зоны, гектары[2]	Максимальное количество земельных участков под объекты индивидуального жилищного строительства[3]	Максимальная общая площадь квартир[4], тыс. кв. метров	Сведения о планируемых для размещения объектах федерального значения (Ф), объектах регионального значения (Р), объектах местного значения (М), за исключением линейных объектов[5]
	сельскохозяйственных предприятий					
503/0.9	Производственная зона сельскохозяйственных предприятий	Планируемый	28,65	-	-	
503/0.10	Производственная зона сельскохозяйственных предприятий	Планируемый	2,69	-	-	Трансформаторная подстанция (М)
504/0.1	Иные зоны сельскохозяйственного назначения	Существующий	2,19	-	-	-
600/0.1	Зоны рекреационного назначения	Существующий	31,62	-	-	-
605/0.1	Зона лесов	Существующий	868,51	-	-	-
605/0.2	Зона лесов	Существующий	242,11	-	-	-
701/0.1	Зона кладбищ	Существующий	1,89	-	-	-
701/0.2	Зона кладбищ	Существующий	2,29	-	-	-
701/0.3	Зона кладбищ	Существующий	1,02	-	-	-

Индекс типа/номер функциональной зоны на карте	Наименование функциональной зоны	Статус функциональной зоны	Площадь зоны, гектары[2]	Максимальное количество земельных участков под объекты индивидуального жилищного строительства[3]	Максимальная общая площадь квартир[4], тыс. кв. метров	Сведения о планируемых для размещения объектах федерального значения (Ф), объектах регионального значения (Р), объектах местного значения (М), за исключением линейных объектов[5]
701/0.4	Зона кладбищ	Существующий	0,23	-	-	-
701/0.5	Зона кладбищ	Планируемый	0,31	-	-	Кладбище (М)
900/0.1	Зона акваторий	Существующий	1,38	-	-	-
900/0.2	Зона акваторий	Существующий	1,47	-	-	-
900/0.3	Зона акваторий	Существующий	0,64	-	-	-
900/0.4	Зона акваторий	Существующий	0,91	-	-	-
900/0.5	Зона акваторий	Существующий	0,37	-	-	-
900/0.6	Зона акваторий	Существующий	0,45	-	-	-
900/0.7	Зона акваторий	Существующий	0,74	-	-	-
900/0.8	Зона акваторий	Существующий	1,16	-	-	-
900/0.9	Зона акваторий	Существующий	0,07	-	-	-
900/0.10	Зона акваторий	Существующий	0,04	-	-	-
900/0.11	Зона акваторий	Существующий	0,19	-	-	-
900/0.12	Зона акваторий	Существующий	0,11	-	-	-
900/0.13	Зона акваторий	Существующий	0,01	-	-	-
900/0.14	Зона акваторий	Существующий	0,18	-	-	-

[1] Функциональные зоны, освоение территории в границах которых требует особого контроля и комплексного подхода при проектировании с учетом обеспеченности транспортной, инженерной, социальной инфраструктурами и иных градостроительных ограничений. В отношении данных зон в правилах землепользования и застройки следует устанавливать территориальные зоны фактического использования территории с последующей разработкой и (или) актуализацией документации по планировке территории и (или) документации по планировке территории, предусматривающей размещение одного или нескольких линейных объектов. В границах данных функциональных зон помимо

территориальных зон фактического использования допускается установление только территориальных зон, предназначенных для размещения объектов социальной, транспортной, инженерной инфраструктуры, а также озелененных территорий общего пользования и природных территорий. Установление территориальных зон иных видов допускается исключительно в отношении освоенных территорий с существующей застройкой или при наличии действующего разрешения на строительство. Границы территориальных зон могут уточняться по границам земельных участков, постановленных на государственный кадастровый учет.

[2] При подготовке проекта планировки территории границы проекта планировки территории рекомендуется устанавливать кратными границам контуров функциональных зон. В случае, если границы проекта планировки территории не совпадают с границами функциональных зон, изменение параметров функциональной зоны происходит пропорционально изменению площади функциональной зоны, в границах которой осуществляется подготовка проекта планировки территории.

[3] Максимальное количество земельных участков при застройке индивидуальными жилыми домами в границах функциональной зоны. В функциональных зонах со статусом «существующий» допускается увеличение количества земельных участков для размещения объектов индивидуального жилищного строительства не более, чем на 10%.

[4] Максимально допустимая площадь жилищного фонда при застройке многоквартирными жилыми домами в границах функциональной зоны. В функциональных зонах со статусом «Существующий» допускается увеличение общей площади квартир не более, чем на 10%.

[5] Сведения о потребностях в объектах социальной инфраструктуры приведены в разделах 1.2 – 1.5 настоящего генерального плана. Сведения о потребности в объектах местного значения в области ритуальной деятельности приведены в разделе 1.6 настоящего генерального плана. Сведения о потребностях в объектах местного значения в области природно-рекреационного каркаса приведены в разделе 1.7. Местоположение объектов местного значения и их характеристики определяются при реализации генерального плана.

2.3. Параметры функциональных зон в части условий реализации проектных решений в зонах с особыми условиями использования территорий и иных ограничений градостроительного развития

Таблица 2.3

№ п/п	Индекс функциональной зоны	Порядковый номер функциональной зоны	Зоны с особыми условиями использования территории и иные ограничения градостроительного развития территории, которые необходимо учитывать при реализации генерального плана
1	100	4.10, 4.11	Установление, изменение, прекращение существования санитарно-защитных зон/санитарных разрывов объектов до территорий с нормируемыми показателями качества среды обитания в порядке, предусмотренном Правилами установления санитарно-защитных зон и использования земельных участков, расположенных в границах санитарно-защитных зон, утвержденными постановлением Правительства Российской Федерации от 3 марта 2018 г. № 222 (далее – Правила).
	101	4.16, 4.22, 4.23, 4.24, 4.25, 4.26, 4.27, 6.2	
	300	4.3	
	401	0.1, 0.3, 0.5, 0.6, 0.7, 6.1	
	402	1.2, 4.1	
	503	0.4	
	701	0.5	
2	100	4.9, 4.10, 4.11, 4.12	Соблюдение требований приказа Росавиации от 04.09.2023 №729-П «Об установлении приаэродромной территории аэродрома гражданской авиации Казань» (далее – Приказ №729-П) при размещении объектов в приаэродромной территории: в границах третьей подзоны запрещается размещать объекты, высота которых превышает ограничения, приведенные в подпункте 12.3 Приказа №729-П.
	101	4.10, 4.14, 4.15, 4.16, 4.17, 4.18, 4.19, 4.20, 4.21, 4.22, 4.23, 4.24, 4.25, 4.26, 4.27, 4.28, 6.2	
	300	4.3, 4.4, 4.5, 4.6	
	401	0.1, 0.5, 0.6	
	404	4.2, 4.5	
3	100	4.9, 4.10, 4.11, 4.12	Соблюдение требований Приказа №729-П при размещении объектов в приаэродромной территории: в границах четвертой подзоны запрещается размещать объекты, создающие помехи в работе наземных объектов средств и систем обслуживания воздушного движения, навигации, посадки и связи, предназначенных для организации воздушного движения и расположенных вне первой подзоны.
	101	4.14, 4.15, 4.16, 4.17, 4.18, 4.19, 4.20, 4.21, 4.22, 4.23, 4.24, 4.25,4.26, 4.28	
	300	4.3, 4.4, 4.5, 4.6	
	404	4.2, 4.5	
4	100	4.9, 4.10, 4.11, 4.12	Соблюдение требований Приказа №729-П при размещении объектов в приаэродромной территории: в границах пятой подзоны запрещается размещать опасные производственные объекты, функционирование которых может повлиять на безопасность полетов воздушных судов.
	101	1.3, 4.14, 4.15, 4.16, 4.17, 4.18, 4.19, 4.20, 4.21, 4.22, 4.23, 4.24, 4.25, 4.26, 4.27, 4.28, 6.2	

№ п/п	Индекс функциональной зоны	Порядковый номер функциональной зоны	Зоны с особыми условиями использования территории и иные ограничения градостроительного развития территории, которые необходимо учитывать при реализации генерального плана
	300	1.4, 4.3, 4.4, 4.5, 4.6	
	401	0.1, 0.4, 0.5, 0.6	
	402	1.1, 1.2, 4.1	
	404	4.2, 4.5	
	405	4.1	
	701	0.5	
5	100	4.9, 4.10, 4.11, 4.12	Соблюдение требований Приказа №729-П при размещении объектов в приаэродромной территории: в границах шестой подзоны запрещается размещать объекты, способствующие привлечению и массовому скоплению птиц.
	101	4.14, 4.15, 4.16, 4.17, 4.18, 4.19, 4.20, 4.21, 4.22, 4.23, 4.24, 4.25, 4.26, 4.27, 4.28, 6.2	
	300	4.3, 4.4, 4.5, 4.6	
	401	0.1, 0.5, 0.6	
	404	4.2, 4.5	
6	100	2.1, 2.2, 2.3	Соблюдение требований приказа Минпромторга России от 27.05.2024 №2304 «Об установлении приаэродромной территории аэродрома экспериментальной авиации Казань (Борисоглебское)» (далее – Приказ №2304) при размещении объектов в приаэродромной территории: в границах третьей подзоны приаэродромной территории аэродрома Казань (Борисоглебское) запрещается размещать объекты, высота которых превышает ограничения, приведенные в подпункте 12.3 Приказа №2304.
	101	1.3, 2.4, 2.5, 2.6, 3.3, 3.4, 3.5, 3.6, 6.2, 7.4	
	300	7.1, 7.2, 7.3	
	401	0.2, 0.3, 0.7, 0.8, 0.9, 6.1	
	402	0.1, 6.1, 7.1	
	405	0.4, 0.5, 0.6, 7.1	
	503	0.4, 0.5, 0.6, 0.8, 0.9, 0.10	
7	100	2.1, 2.2, 2.3	Соблюдение требований Приказа №2304 при размещении объектов в приаэродромной территории: в границах пятой подзоны приаэродромной территории аэродрома Казань (Борисоглебское) запрещается размещать опасные производственные объекты, функционирование которых может повлиять на безопасность полетов воздушных судов.
	101	1.3, 2.4, 2.5, 2.6, 3.3, 3.4, 3.5, 3.6, 6.2, 7.4	
	300	7.1, 7.2, 7.3	
	401	0.2, 0.3, 0.7, 0.8, 0.9, 6.1	
	402	0.1, 6.1, 7.1	
	405	0.4, 0.5, 0.6, 7.1	

№ п/п	Индекс функциональной зоны	Порядковый номер функциональной зоны	Зоны с особыми условиями использования территории и иные ограничения градостроительного развития территории, которые необходимо учитывать при реализации генерального плана
	503	0.4, 0.5, 0.6, 0.8, 0.9, 0.10	
8	401	0.1, 0.2, 0.3, 0.4, 0.5, 0.6, 0.7, 0.8, 6.1	Санитарно-защитная зона от объектов, планируемых к размещению в функциональной зоне и оказывающих воздействие на среду обитания человека, не должна выходить за пределы соответствующей функциональной зоны. В качестве исключения санитарно-защитные зоны могут частично выходить за ее пределы, но при этом не затрагивать территорию жилых, общественно-деловых, многофункциональных общественно-деловых функциональных зон, функциональных зон садоводства и огородничества, а также функциональных зон рекреационного назначения, установленных настоящим генеральным планом. Установление, изменение санитарно-защитных зон при размещении объектов необходимо осуществлять в соответствии с требованиями Правил
	402	0.1, 1.2, 6.1, 4.1, 7.1	
	404	4.2, 4.5	
	405	0.4, 0.5, 0.6, 7.1	
	503	0.4, 0.5, 0.6, 0.8, 0.9, 0.10	
9	100	2.1, 2.2, 2.3, 4.12	Водоохранная зона и прибрежная защитная полоса – допускаются проектирование, строительство, реконструкция, ввод в эксплуатацию, эксплуатация хозяйственных и иных объектов при условии оборудования таких объектов сооружениями, обеспечивающими охрану водных объектов от загрязнения, засорения, заиления и истощения вод (статья 65 Водного кодекса Российской Федерации). При осуществлении хозяйственной и иной деятельности на территории водоохранной зоны и прибрежной защитной полосы необходимо обеспечить соблюдение ограничений, установленных частями 15, 17 статьи 65 Водного кодекса Российской Федерации.
	101	1.3, 2.6, 3.4, 3.5, 3.6, 4.14, 4.15, 4.17, 4.18, 4.19, 4.20, 4.21, 4.22, 4.25, 4.27, 4.28, 6.2, 7.4	
	300	1.4, 4.3, 4.4, 4.5, 7.1, 7.2, 7.3	
	401	0.1, 0.3, 0.9, 6.1	
	402	0.1, 7.1	
	405	0.4	
	503	0.4, 0.5, 0.8, 0.9, 0.10	
10	100	2.1	Придорожная полоса - строительство, реконструкция в границах придорожных полос автомобильной дороги объектов капитального строительства, объектов, предназначенных для осуществления дорожной деятельности, объектов дорожного сервиса, линий связи и сооружений связи, установка рекламных конструкций, информационных щитов и указателей допускаются при наличии согласования в письменной форме владельца автомобильной дороги (Федеральный закон от 08 ноября 2007 года № 257-ФЗ «Об автомобильных дорогах и о дорожной деятельности в Российской Федерации и о внесении изменений в отдельные законодательные акты Российской Федерации»).
	401	0.1, 0.2, 0.3, 0.7, 0.8	
	405	0.4, 0.5, 0.6, 7.1	
	503	0.6, 0.8	

№ п/п	Индекс функциональной зоны	Порядковый номер функциональной зоны	Зоны с особыми условиями использования территории и иные ограничения градостроительного развития территории, которые необходимо учитывать при реализации генерального плана
11	101	2.6, 3.4, 3.5, 3.6, 4.14, 4.15, 4.16, 4.19, 4.20	Ограничение использования земельных участков в границах береговой полосы (статья 6 Водного кодекса Российской Федерации).
	300	1.4, 7.1, 7.2, 7.3	
	401	0.1	
	503	0.8, 0.9, 0.10	
12	101	2.4, 3.5, 3.6, 4.15, 4.16, 4.17, 4.18, 4.19, 4.20, 4.21, 4.22, 4.25, 4.26	При проектировании объектов в третьем поясе зоны санитарной охраны источника водоснабжения необходимо проведение мероприятий, предусмотренных пунктом 3.2.2 СанПиН 2.1.4.1110-02 «Зоны санитарной охраны источников водоснабжения и водопроводов питьевого назначения», утвержденные постановлением Главного государственного санитарного врача Российской Федерации от 14.03.2002 № 10.
	401	0.1, 0.8, 0.9	
	405	0.5, 0.6	
	503	0.4, 0.5, 0.9, 4.4	
13	100	4.12	В первом поясе зоны санитарной охраны не допускается посадка высокоствольных деревьев, все виды строительства, не имеющие непосредственного отношения к эксплуатации, реконструкции и расширению водопроводных сооружений, в том числе прокладка трубопроводов различного назначения, размещение жилых и хозяйственно - бытовых зданий, проживание людей, применение ядохимикатов и удобрений (пункт 3.2.1.2 СанПиН 2.1.4.1110-02 «Зоны санитарной охраны источников водоснабжения и водопроводов питьевого назначения».
	101	2.4, 2.5, 4.18, 4.19, 7.4	
	300	4.3, 7.1, 7.3	
	401	6.1	
	402	0.1	
13	300	4.3, 4.4	При проектировании объектов во втором и в третьем поясах зоны санитарной охраны источников водоснабжения необходимо проведение мероприятий согласно пункту 3.2.2 и п.3.2.3 СанПиН 2.1.4.1110-02 «Зоны санитарной охраны источников водоснабжения и водопроводов питьевого назначения».
14	701	0.5	Организация санитарно-защитных зон проектируемых объектов до территорий с нормируемыми показателями качества среды обитания в порядке, предусмотренном Правилами.
15	503	0.4	Водоохранная зона - допускаются проектирование, строительство, реконструкция, ввод в эксплуатацию, эксплуатация хозяйственных и иных объектов при условии оборудования объектов сооружениями, обеспечивающими охрану водных объектов от загрязнения, засорения, заиления и истощения вод (статья 65 Водного кодекса Российской Федерации).
16	100	4.11, 4.9, 2.1, 2.2	Проектирование осуществлять с учетом охранных зон газораспределительных сетей и

№ п/п	Индекс функциональной зоны	Порядковый номер функциональной зоны	Зоны с особыми условиями использования территории и иные ограничения градостроительного развития территории, которые необходимо учитывать при реализации генерального плана
	101	3.5, 3.3, 4.19, 4.22, 4.24, 4.25, 4.17, 2.4, 2.5, 4.23, 4.21, 4.20, 4.26, 4.28, 6.2, 1.3, 7.4, 2.6	объектов газоснабжения согласно требованиям п.4.15 свода правил СП 62.13330.2011 «Газораспределительные системы. Актуализированная редакция СНиП 42-01-2002», утвержденный Приказом Министерства регионального развития Российской Федерации от 27 декабря 2010 г. № 780 «Об утверждении свода правил «СНиП 42-01-2002 «Газораспределительные системы».
	402	0.1, 4.1	
	300	4.3, 7.1, 1.4, 4.4, 4.6,	
	503	0.6	
	405	0.4	
	401	0.6, 0.2, 0.1, 0.3, 6.1, 0.7, 0.8, 0.9	
17	100	4.10, 4.11, 4.9, 2.1, 2.2	Ограничение использования земельных участков в границах охранных зон объектов электроэнергетики – раздел III «Правил установления охранных зон объектов электросетевого хозяйства и особых условий использования земельных участков, расположенных в границах таких зон», утвержденных постановлением Правительства Российской Федерации от 24 февраля 2009 г. № 160.
	402	7.1, 0.1, 1.2, 4.1	
	503	0.5, 0.6, 0.4, 0.10, 0.8, 0.9,	
	101	3.5, 3.3, 4.18, 4.15, 4.16, 4.19, 4.22, 4.24, 4.25, 4.17, 2.4, 2.5, 4.23, 3.6, 3.4, 4.21, 4.20, 4.26, 4.28, 4.27, 6.2, 1.3, 7.4, 2.6	
	300	4.3, 7.1, 7.2, 1.4, 4.4, 4.5, 4.6	
	405	7.1, 0.4	
	401	0.6, 0.5, 0.4, 0.2, 0.1, 0.3, 6.1, 0.7, 0.8, 0.9	
18	503	0.8,0.9	В границах лесничеств - при условии соблюдения требований Лесного кодекса РФ, Лесохозяйственного регламента

ГЕНЕРАЛЬНЫЙ ПЛАН БОГОРОДСКОГО СЕЛЬСКОГО ПОСЕЛЕНИЯ ПЕСТРЕЧИНСКОГО МУНИЦИПАЛЬНОГО РАЙОНА РЕСПУБЛИКИ ТАТАРСТАН (ВНЕСЕНИЕ ИЗМЕНЕНИЙ)

КАРТА ПЛАНИРУЕМОГО РАЗМЕЩЕНИЯ ОБЪЕКТОВ МЕСТНОГО ЗНАЧЕНИЯ. СОЦИАЛЬНАЯ ИНФРАСТРУКТУРА. ПРИРОДНО-РЕКРЕАЦИОННЫЙ КАРКАС. ОБЪЕКТЫ В ОБЛАСТИ ПРЕДУПРЕЖДЕНИЯ И ЛИКВИДАЦИИ ЧРЕЗВЫЧАЙНЫХ СИТУАЦИЙ ПРИРОДНОГО И ТЕХНОГЕННОГО ХАРАКТЕРА.

М 1:10000

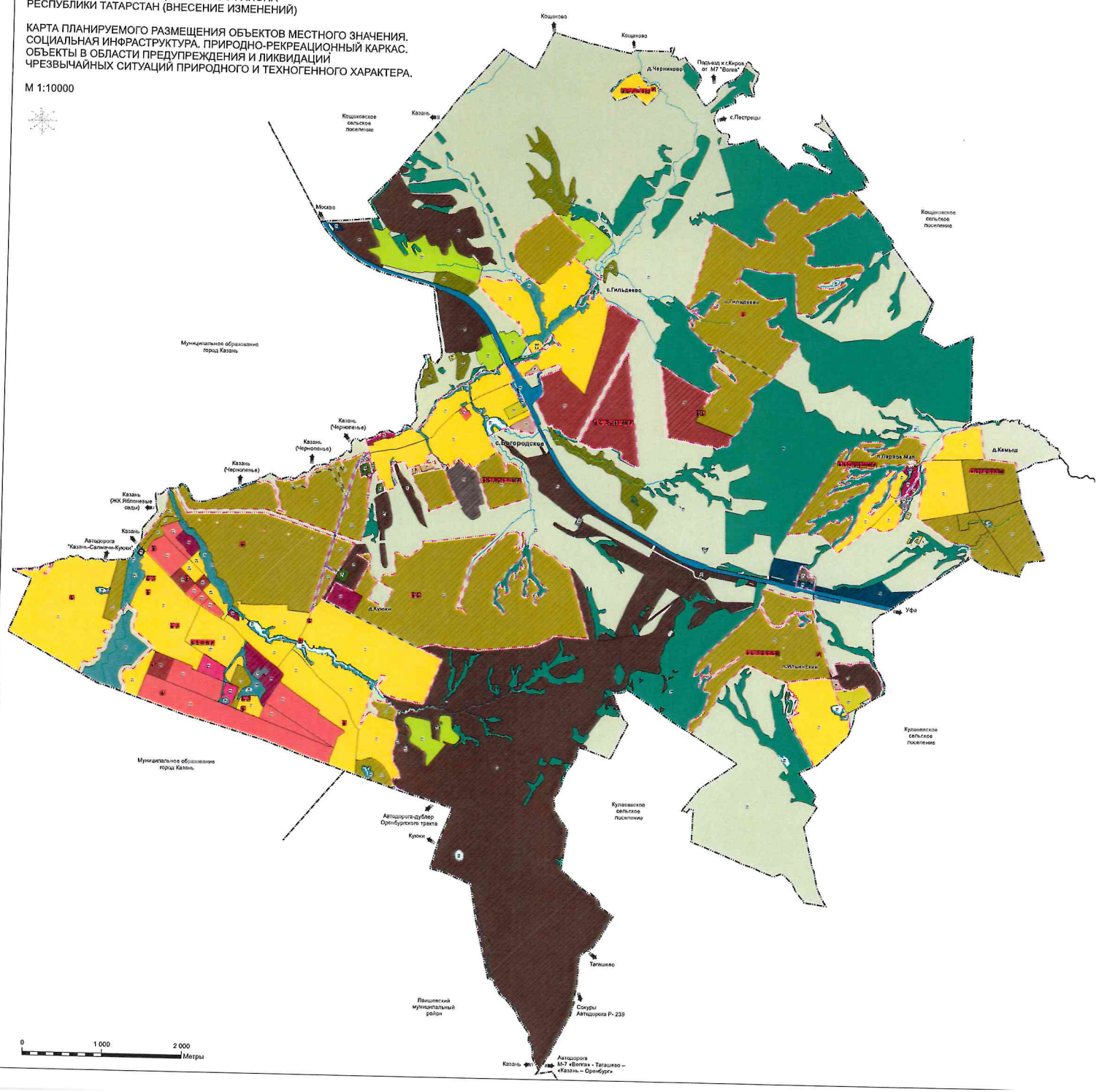

УСЛОВНЫЕ ОБОЗНАЧЕНИЯ		
Стиль	Цвет	Наименование
ГРАНИЦЫ ЕДИНОГО АДМИНИСТРАТИВНО-ТЕРРИТОРИАЛЬНОГО ДЕЛЕНИЯ РЕСПУБЛИКИ ТАТАРСТАН		
		Граница муниципального района
		Граница сельского поселения
		Граница населенного пункта
АДМИНИСТРАТИВНОЕ ЗНАЧЕНИЕ НАСЕЛЕННОГО ПУНКТА		
с. Богородское		Центр Богородского сельского поселения
д. Камыш		Населенный пункт
ФУНКЦИОНАЛЬНЫЕ ЗОНЫ		
		Жилая зона
		Зона регулируемого индивидуального жилищного строительства
		Общественно-деловая зона
		Производственная зона
		Коммунально-складская зона
		Зона инженерной инфраструктуры
		Зона транспортной инфраструктуры
		Зона сельскохозяйственных угодий
		Зона садоводства, огородничества
		Производственная зона сельскохозяйственных предприятий
		Иная зона сельскохозяйственного использования
		Зона рекреации и отдыха населения
		Зона лесов
		Зона СЗЗ/ЗЗЛ
		Зона акватории
РЕКРЕАЦИОННЫЕ ЛИНЕЙНЫЕ ОБЪЕКТЫ		
		Вылет (зона ограничения)
МЕСТА ПОГРЕБЕНИЯ		
		Кладбище
ОБЪЕКТЫ СОЦИАЛЬНОЙ ИНФРАСТРУКТУРЫ*		
		Здание (сооружение) дошкольной образовательной организации
		Здание (сооружение) общеобразовательной организации
		Здание (сооружение) организации дополнительного образования
		Объект здравоохранения (больница, поликлиника)
		Объект культурно-досугового назначения
		Спортивное сооружение
		Крытый рынок и ярмарка
ОБЩЕСТВЕННЫЕ ПРОСТРАНСТВА, ОБЪЕКТЫ ЖИЛИЩНО-ГРАЖДАНСКОГО СТРОИТЕЛЬСТВА*		
		Территория ГСК
ОБЪЕКТЫ ПОВЫШЕННОЙ ГЕОЛОГИЧЕСКОЙ ОПАСНОСТИ И ПРЕДУПРЕЖДЕНИЯ И ЛИКВИДАЦИИ ЧРЕЗВЫЧАЙНЫХ СИТУАЦИЙ		
		Объект (его часть) аварийно опасного (опасного) – полигон ТКО
		Граница земельного участка, объекта на карте-плане ЗОУИТ*
		Участок водоохранной зоны реки, а площадью свыше 2 Га**
		Объект капитального строительства

Примечание:

* данные могут необходимо уточнять в соответствии с генеральными планами отраслевых органов управления и ведомств

** в случае и обременения прочих разрешительных причин

*** в соответствии с постановлением объекта капитального строительства

ГБУ "ИНСТИТУТ ПРОСТРАНСТВЕННОГО ПЛАНИРОВАНИЯ РТ"

ГЕНЕРАЛЬНЫЙ ПЛАН БОГОРОДСКОГО СЕЛЬСКОГО ПОСЕЛЕНИЯ
ПЕСТРЕЧИНСКОГО МУНИЦИПАЛЬНОГО РАЙОНА
РЕСПУБЛИКИ ТАТАРСТАН (ВНЕСЕНИЕ ИЗМЕНЕНИЙ)

КАРТА ПЛАНИРУЕМОГО РАЗМЕЩЕНИЯ ОБЪЕКТОВ МЕСТНОГО ЗНАЧЕНИЯ.
ТРАНСПОРТНАЯ ИНФРАСТРУКТУРА

М 1:10000

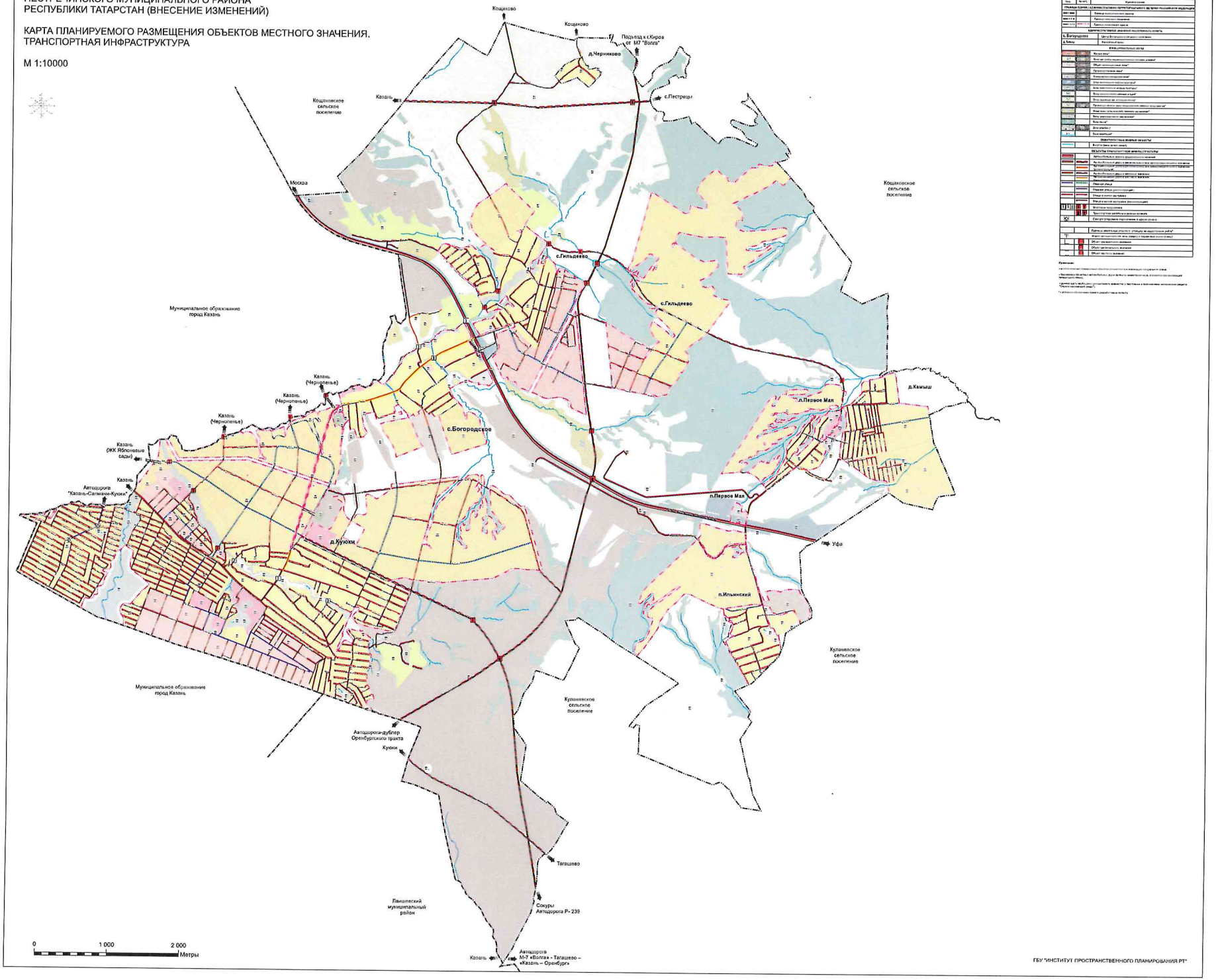

ГБУ "ИНСТИТУТ ПРОСТРАНСТВЕННОГО ПЛАНИРОВАНИЯ РТ"

ГЕНЕРАЛЬНЫЙ ПЛАН БОГОРОДСКОГО СЕЛЬСКОГО ПОСЕЛЕНИЯ ПЕСТРЕЧИНСКОГО МУНИЦИПАЛЬНОГО РАЙОНА РЕСПУБЛИКИ ТАТАРСТАН (ВНЕСЕНИЕ ИЗМЕНЕНИЙ)

КАРТА ПЛАНИРУЕМОГО РАЗМЕЩЕНИЯ ОБЪЕКТОВ МЕСТНОГО ЗНАЧЕНИЯ. ВОДОСНАБЖЕНИЕ И ВОДООТВЕДЕНИЕ.

М 1:10000

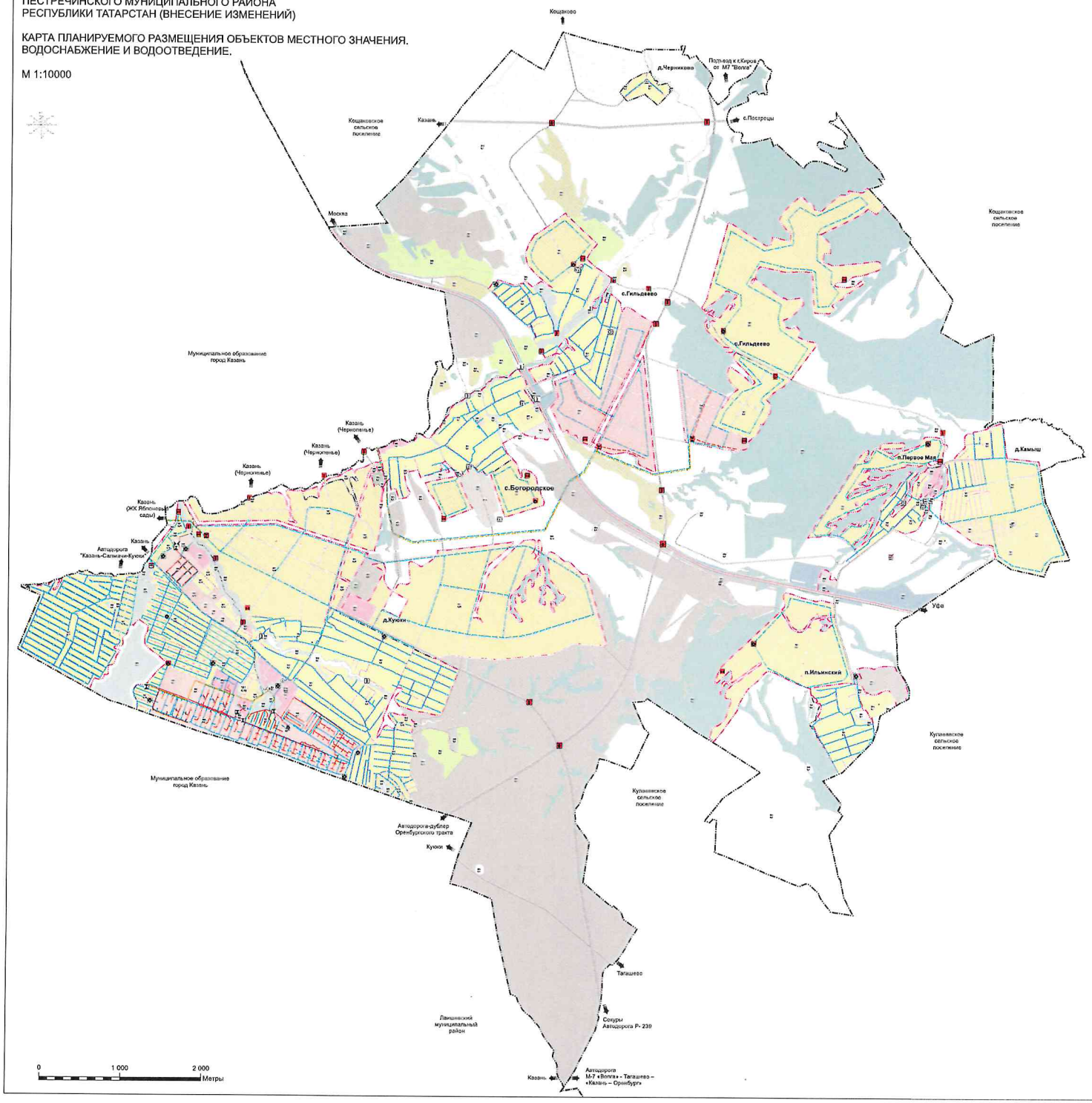

ГБУ "ИНСТИТУТ ПРОСТРАНСТВЕННОГО ПЛАНИРОВАНИЯ РТ"

ГЕНЕРАЛЬНЫЙ ПЛАН БОГОРОДСКОГО СЕЛЬСКОГО ПОСЕЛЕНИЯ
ПЕСТРЕЧИНСКОГО МУНИЦИПАЛЬНОГО РАЙОНА
РЕСПУБЛИКИ ТАТАРСТАН (ВНЕСЕНИЕ ИЗМЕНЕНИЙ)

КАРТА ПЛАНИРУЕМОГО РАЗМЕЩЕНИЯ ОБЪЕКТОВ МЕСТНОГО ЗНАЧЕНИЯ.
ГАЗОСНАБЖЕНИЕ И ТЕПЛОСНАБЖЕНИЕ.

М 1:10000

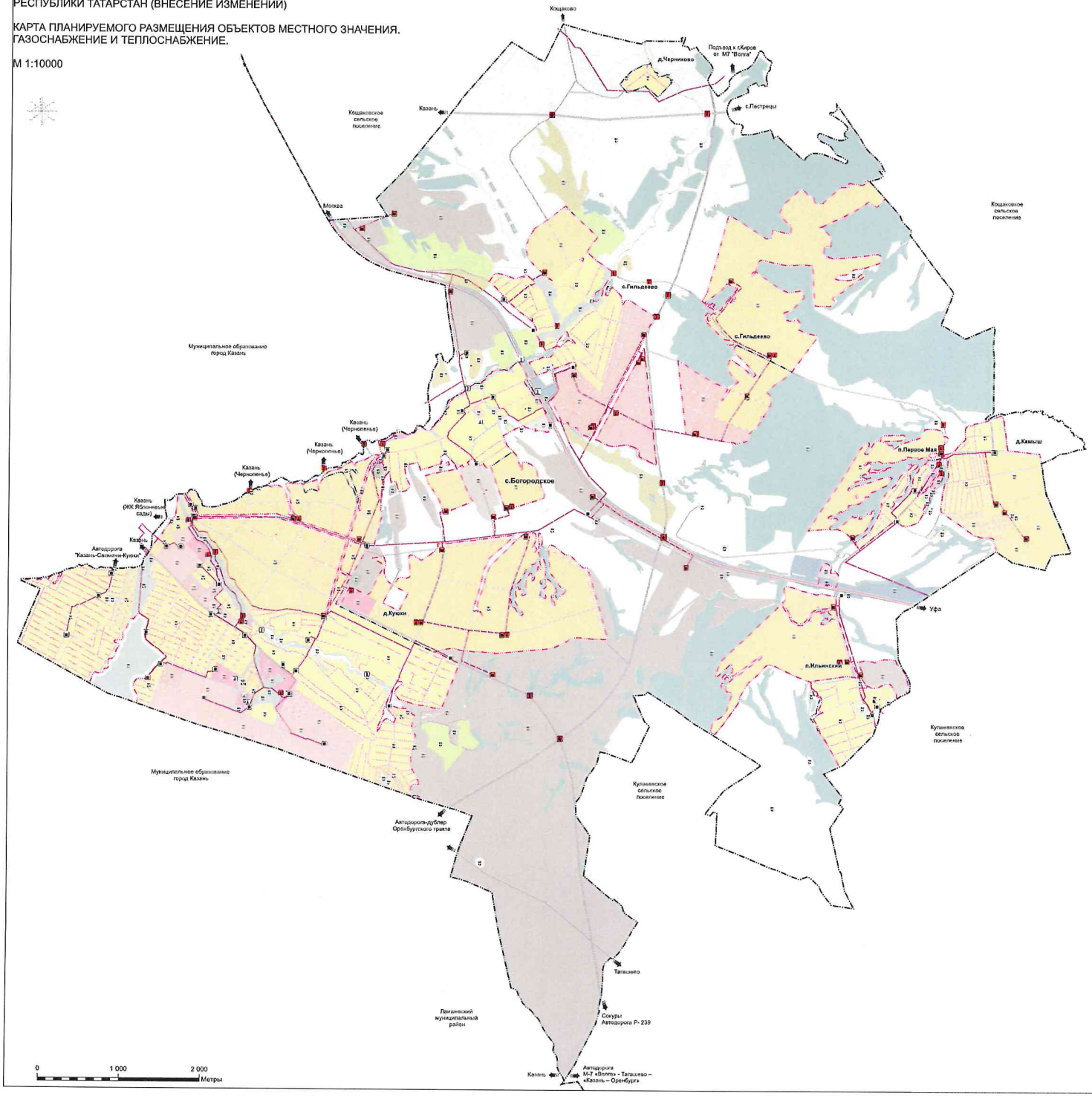

ГБУ "ИНСТИТУТ ПРОСТРАНСТВЕННОГО ПЛАНИРОВАНИЯ РТ"

ГЕНЕРАЛЬНЫЙ ПЛАН БОГОРОДСКОГО СЕЛЬСКОГО ПОСЕЛЕНИЯ ПЕСТРЕЧИНСКОГО МУНИЦИПАЛЬНОГО РАЙОНА РЕСПУБЛИКИ ТАТАРСТАН (ВНЕСЕНИЕ ИЗМЕНЕНИЙ)

КАРТА ПЛАНИРУЕМОГО РАЗМЕЩЕНИЯ ОБЪЕКТОВ МЕСТНОГО ЗНАЧЕНИЯ. ЭЛЕКТРОСНАБЖЕНИЕ И СВЯЗЬ.

М 1:10000

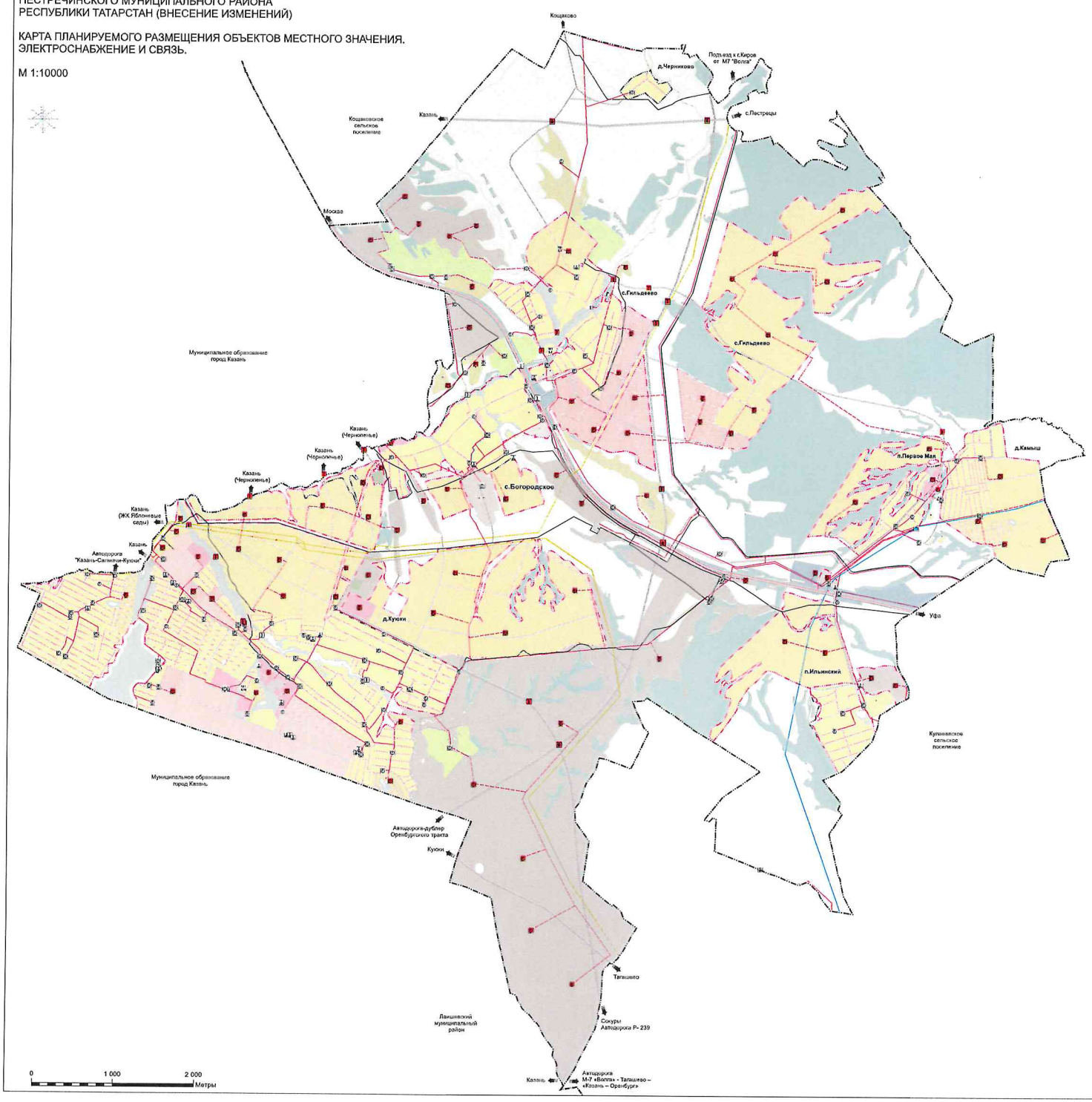

ГБУ "ИНСТИТУТ ПРОСТРАНСТВЕННОГО ПЛАНИРОВАНИЯ РТ"

ГЕНЕРАЛЬНЫЙ ПЛАН БОГОРОДСКОГО СЕЛЬСКОГО ПОСЕЛЕНИЯ
ПЕСТРЕЧИНСКОГО МУНИЦИПАЛЬНОГО РАЙОНА РЕСПУБЛИКИ ТАТАРСТАН

КАРТА ГРАНИЦ НАСЕЛЕННЫХ ПУНКТОВ (В ТОМ ЧИСЛЕ ГРАНИЦ ОБРАЗУЕМЫХ НАСЕЛЕННЫХ ПУНКТОВ)

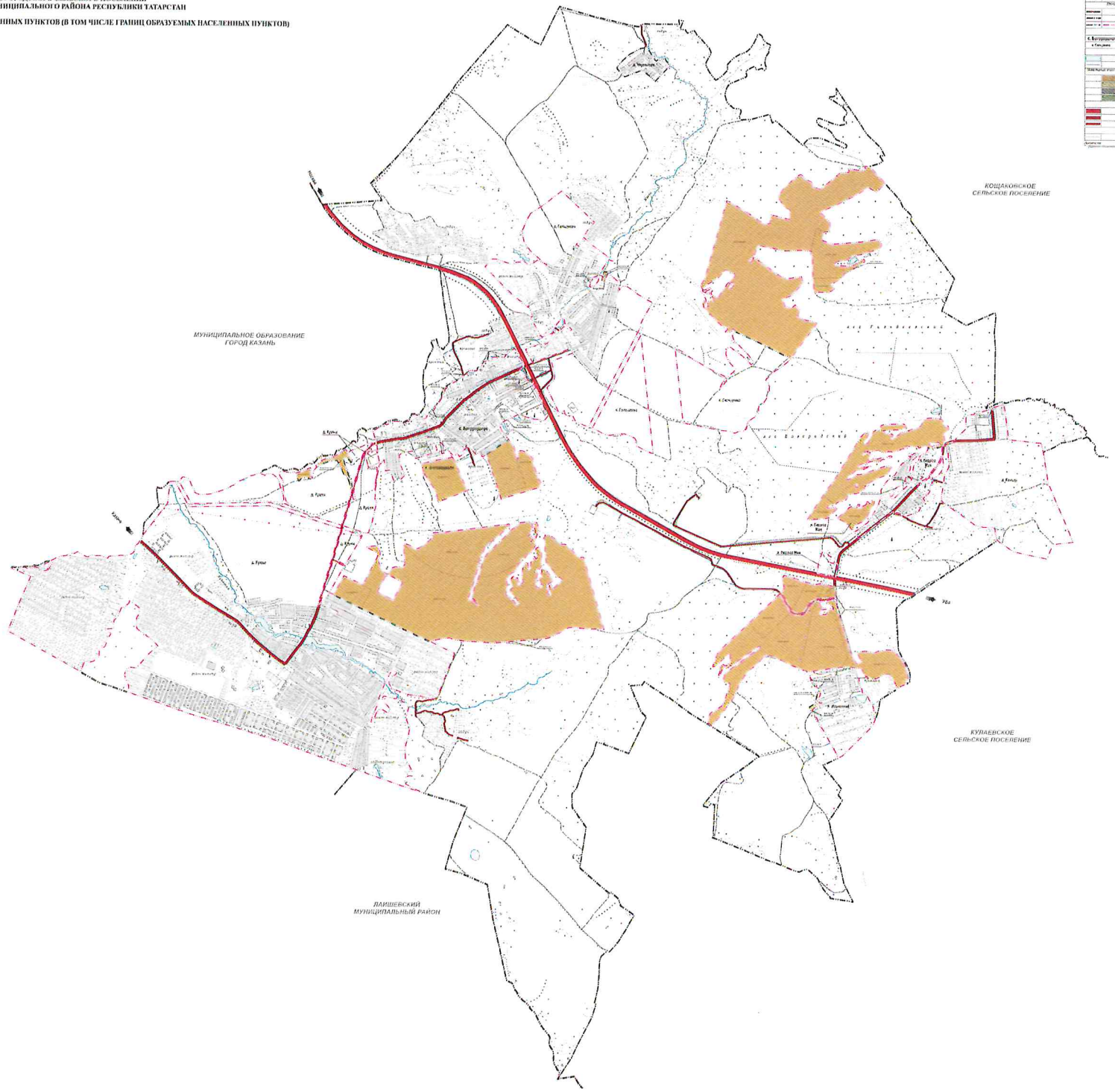

ГЕНЕРАЛЬНЫЙ ПЛАН БОГОРОДСКОГО СЕЛЬСКОГО ПОСЕЛЕНИЯ ПЕСТРЕЧИНСКОГО МУНИЦИПАЛЬНОГО РАЙОНА РЕСПУБЛИКИ ТАТАРСТАН (ВНЕСЕНИЕ ИЗМЕНЕНИЙ)

КАРТА ФУНКЦИОНАЛЬНЫХ ЗОН

М 1:10000

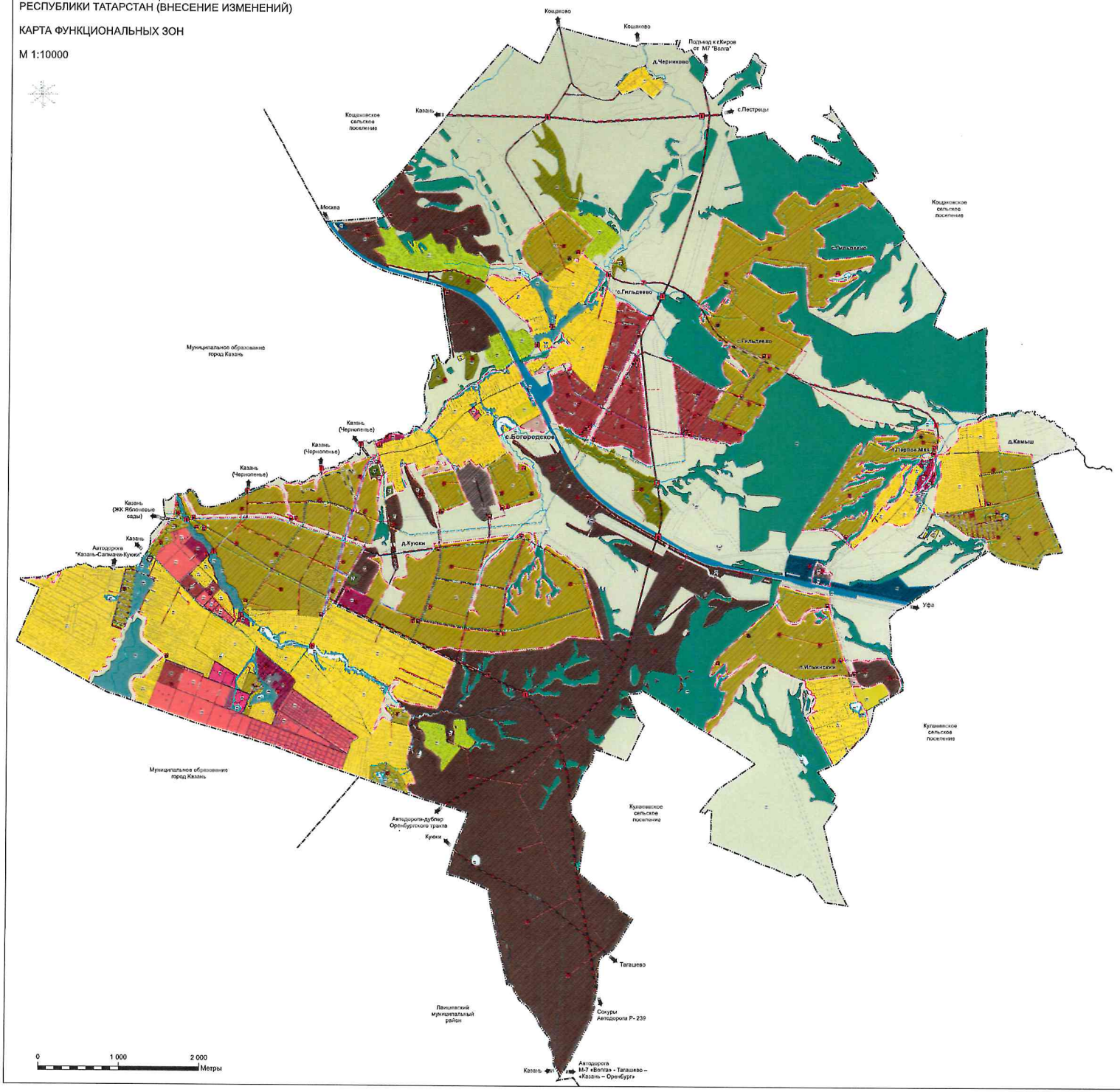

ГБУ "ИНСТИТУТ ПРОСТРАНСТВЕННОГО ПЛАНИРОВАНИЯ РТ"