



ПРИКАЗ

24.10.2025

БОЕРЫК

№ 547-П

г. Казань

Об утверждении границ территории объекта культурного наследия регионального значения «Здание промышленного училища (Здание, где в Казанском промышленном училище учился Киров С. М. (1901 – 1904 гг.))», 1899 г., 1901 – 1904 гг., расположенного по адресу: Республика Татарстан, г. Казань, ул. Карла Маркса, 72

В соответствии с Федеральным законом от 25 июня 2002 года № 73-ФЗ «Об объектах культурного наследия (памятниках истории и культуры) народов Российской Федерации», Законом Республики Татарстан от 1 апреля 2005 года № 60-ЗРТ «Об объектах культурного наследия в Республике Татарстан», в целях сохранения и государственной охраны объектов культурного наследия регионального значения и их территорий, как объектов градостроительной деятельности особого регулирования, на основании заключения государственной историко-культурной экспертизы от 07.10.2025 п р и к а з ы в а ю:

1. Утвердить границы территории объекта культурного наследия регионального значения «Здание промышленного училища (Здание, где в Казанском промышленном училище учился Киров С. М. (1901 – 1904 гг.))», 1899 г., 1901 – 1904 гг., расположенного по адресу: Республика Татарстан, г. Казань, ул. Карла Маркса, 72, согласно приложению к настоящему приказу.
2. Признать утратившим силу пункт 85 приложения № 1 к приказу Комитета Республики Татарстан по охране объектов культурного наследия от 09.10.2019 № 114-П «Об утверждении границ территорий объектов культурного наследия регионального значения, расположенных в г. Казани».
3. Отделу учета объектов культурного наследия и градостроительной деятельности обеспечить внесение сведений о границах территории указанного объекта культурного наследия в Единый государственный реестр недвижимости и

единый государственный реестр объектов культурного наследия (памятников истории и культуры) народов Российской Федерации.

4. Контроль за исполнением настоящего приказа оставляю за собой.

Председатель

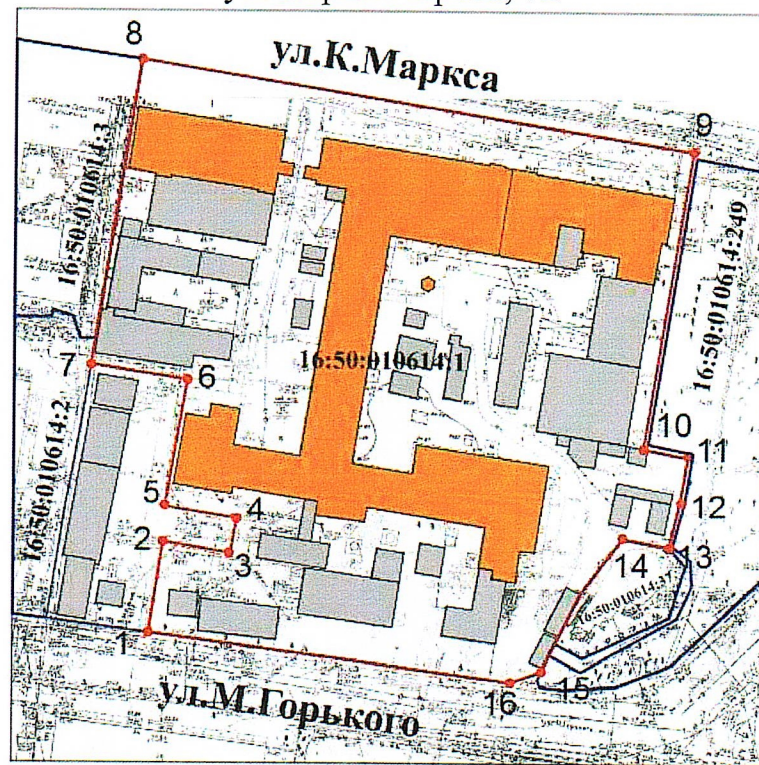
A handwritten signature in blue ink, appearing to be 'И.Н. Гуцин', written in a cursive style.

И.Н. Гуцин






Приложение
к приказу Комитета
Республики Татарстан по охране
объектов культурного наследия
от 24.10. 2025 № 547-17

Границы территории
объекта культурного наследия регионального значения
«Здание промышленного училища (Здание, где в Казанском промышленном
училище учился Киров С. М. (1901 – 1904 гг.))», 1899 г.,
1901 – 1904 гг., расположенного по адресу: Республика Татарстан, г. Казань,
ул. Карла Маркса, 72

Карта (схема)
границ территории объекта культурного наследия регионального значения
«Здание промышленного училища (Здание, где в Казанском промышленном
училище учился Киров С. М. (1901 – 1904 гг.))», 1899 г.,
1901 – 1904 гг., расположенного по адресу: Республика Татарстан, г. Казань,
ул. Карла Маркса, 72



Условные обозначения:

	- объект культурного наследия
	- застройка, не представляющая ценности
	- границы территории объекта культурного наследия
	- обозначение характерной точки границ территории объекта культурного наследия
	- границы земельных участков по сведениям ЕГРН
16:50:010614:1	- кадастровый номер земельного участка

Картографическое описание

границ территории объекта культурного наследия регионального значения «Здание промышленного училища (Здание, где в Казанском промышленном училище учился Киров С. М. (1901 – 1904 гг.))», 1899 г., 1901 – 1904 гг., расположенного по адресу: Республика Татарстан, г. Казань, ул. Карла Маркса, 72

Граница территории объекта культурного наследия регионального значения «Здание промышленного училища (Здание, где в Казанском промышленном училище учился Киров С. М. (1901 – 1904 гг.))», 1899 г., 1901 – 1904 гг., расположенного по адресу: Республика Татарстан, г. Казань, ул. Карла Маркса, 72, проходит:

Прохождение границы		Описание прохождения границы
от точки	до точки	
1	8	от точки 1 в северном направлении в сторону ул. К. Маркса по боковой границе земельного участка до точки 8;
8	9	от точки 8 по красной линии ул. К. Маркса по передней границе земельного участка в восточном направлении до точки 9;
9	16	от точки 9 в южном направлении от ул. К. Маркса до ул. М. Горького по боковой границе земельного участка до точки 16;
16	1	от точки 16 по ул. М. Горького в западном направлении по кадастровой границе земельного участка до точки 1.

Таблица характерных точек

границ территории объекта культурного наследия регионального значения
«Здание промышленного училища (Здание, где в Казанском промышленном
училище учился Киров С. М. (1901 – 1904 гг.))», 1899 г.,
1901 – 1904 гг., расположенного по адресу: Республика Татарстан, г. Казань,
ул. Карла Маркса, 72

№	Координаты характерных точек в местной системе координат (МСК-16)	
	X	Y
1	476234.01	1306776.95
2	476255.35	1306780.54
3	476253.04	1306796.99
4	476262.25	1306798.25
5	476264.60	1306781.66
6	476300.77	1306787.76
7	476304.71	1306763.22
8	476382.78	1306776.09
9	476360.56	1306916.41
10	476281.24	1306903.40
11	476279.06	1306915.40
12	476266.86	1306914.51
13	476255.15	1306911.22
14	476257.04	1306898.52
15	476223.22	1306877.66
16	476220.51	1306873.06
1	476234.01	1306776.95