



ПРИКАЗ

28.08.2025

БОЕРЫК

№ *422-17*

О включении выявленного объекта культурного наследия «Могила К.В. Абдрахманова – героя Советского Союза», 1882-1953 гг., расположенного по адресу: Республика Татарстан, Агрызский район, с. Иж-Бобья, в единый государственный реестр объектов культурного наследия (памятников истории и культуры) народов Российской Федерации в качестве объекта культурного наследия регионального значения «Могила К.Х. Абдрахманова – видного деятеля народного просвещения», 1882 – 1962 гг., расположенного по адресу: Республика Татарстан, Агрызский муниципальный район, с. Иж-Бобья, ул. Заречная, утверждении границ его территории и предмета охраны

В соответствии с Федеральным законом от 25 июня 2002 года № 73-ФЗ «Об объектах культурного наследия (памятниках истории и культуры) народов Российской Федерации», Законом Республики Татарстан от 1 апреля 2005 года № 60-ЗРТ «Об объектах культурного наследия в Республике Татарстан», положительным заключением государственной историко-культурной экспертизы от 03.07.2025 п р и к а з ы в а ю:

1. Включить выявленный объект культурного наследия «Могила К.В. Абдрахманова – героя Советского Союза», 1882-1953 гг., расположенный по адресу: Республика Татарстан, Агрызский район, с. Иж-Бобья, в единый государственный реестр объектов культурного наследия (памятников истории и культуры) народов Российской Федерации в качестве объекта культурного наследия регионального значения «Могила К.Х. Абдрахманова – видного деятеля народного просвещения», 1882 – 1962 гг., (вид объекта - памятник), расположенного по адресу: Республика Татарстан, Агрызский муниципальный район, с. Иж-Бобья, ул. Заречная.

2. Утвердить границы территории объекта культурного наследия регионального значения «Могила К.Х. Абдрахманова – видного деятеля народного


просвещения», 1882 – 1962 гг., расположенного по адресу: Республика Татарстан, Агрызский муниципальный район, с. Иж-Бобья, ул. Заречная, согласно приложению № 1 к настоящему приказу.

3. Утвердить предмет охраны объекта культурного наследия регионального значения «Могила К.Х. Абдрахманова – видного деятеля народного просвещения», 1882 – 1962 гг., расположенного по адресу: Республика Татарстан, Агрызский муниципальный район, с. Иж-Бобья, ул. Заречная, согласно приложению № 2 к настоящему приказу.

4. Отделу учета объектов культурного наследия и градостроительной деятельности обеспечить внесение сведений о границах территории указанного объекта культурного наследия в Единый государственный реестр недвижимости и единый государственный реестр объектов культурного наследия (памятников истории и культуры) народов Российской Федерации.

5. Контроль за исполнением настоящего приказа оставляю за собой.

Председатель



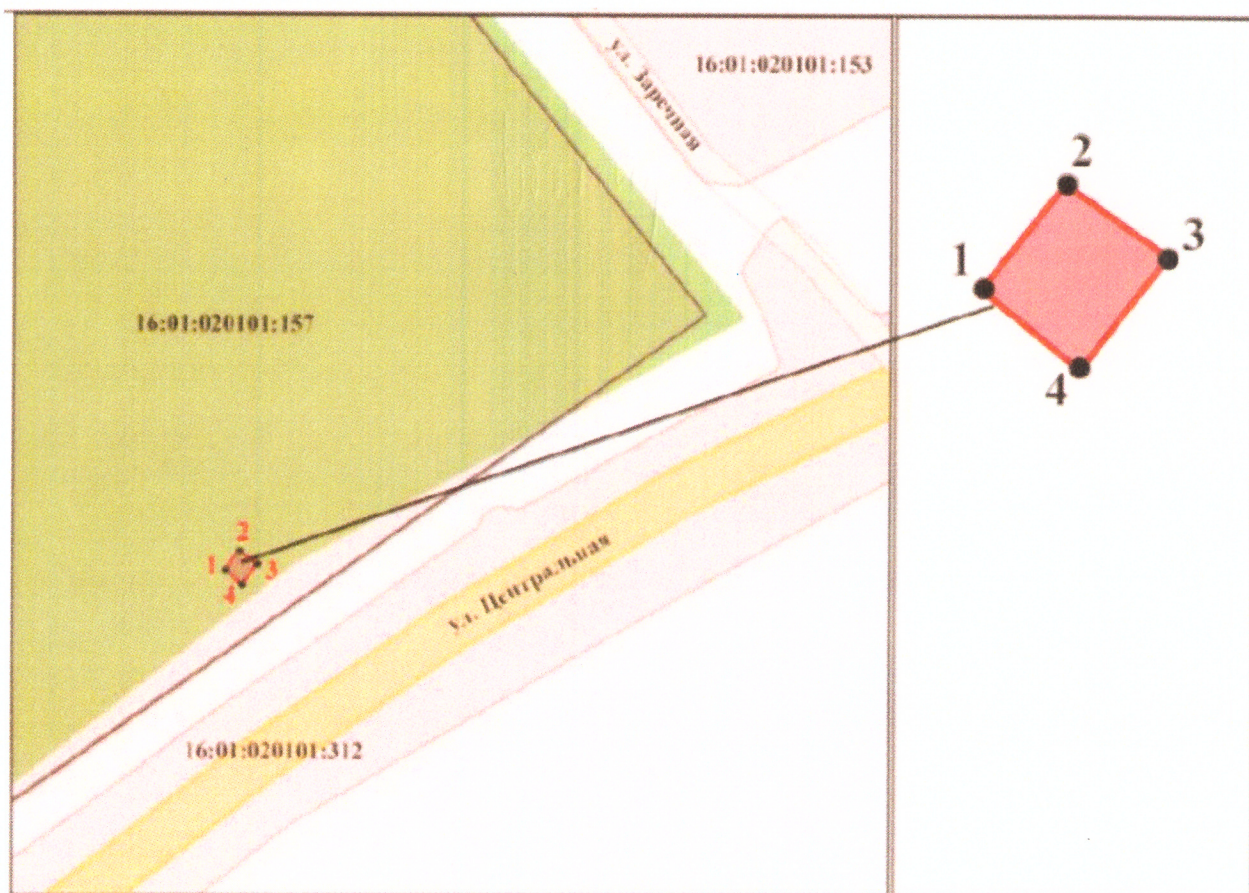
И.Н. Гуцин

Приложение № 1
к приказу Комитета
Республики Татарстан по охране
объектов культурного наследия
от 28.08. 2025 года № 482-П

Границы территории






объекта культурного наследия регионального значения «Могила К.Х. Абдрахманова – видного деятеля народного просвещения», 1882 – 1962 гг., расположенного по адресу: Республика Татарстан, Агрызский муниципальный район, с. Иж-Бобья, ул. Заречная

Карта (схема) границ территории объекта культурного наследия регионального значения «Могила К.Х. Абдрахманова – видного деятеля народного просвещения», 1882 – 1962 гг., расположенного по адресу: Республика Татарстан, Агрызский муниципальный район, с. Иж-Бобья, ул. Заречная



Масштаб 1:500

Условные обозначения:

	- граница территории объекта культурного наследия
	- характерная точка границ территории объекта культурного наследия
	- объект культурного наследия
	- границы земельных участков по сведениям ЕГРН
	- территория кладбища
16:01:020101:157	- кадастровый номер земельного участка

Текстовое описание

границ территории объекта культурного наследия регионального значения «Могила К.Х. Абдрахманова – видного деятеля народного просвещения», 1882 – 1962 гг., расположенного по адресу: Республика Татарстан, Агрызский муниципальный район, с. Иж-Бобья, ул. Заречная

Границы территории объекта культурного наследия регионального значения «Могила К.Х. Абдрахманова – видного деятеля народного просвещения», 1882 – 1962 гг., расположенного по адресу: Республика Татарстан, Агрызский муниципальный район, с. Иж-Бобья, ул. Заречная проходит:

Прохождение границы		Описание прохождения границы
от точки	до точки	
1	2	от точки 1 на расстояние 3,5 м в северо – восточном направлении до точки 2;
2	3	от точки 2 на расстояние 3,5 м в юго – восточном направлении до точки 3;
3	4	от точки 3 на расстояние 3,5 м в юго - западном направлении до точки 4;
4	1	от точки 4 на расстояние 3,5 м в северо – западном направлении до точки 1.

Таблица характерных точек

границ территории объекта культурного наследия регионального значения
«Могила К.Х. Абдрахманова – видного деятеля народного просвещения», 1882
– 1962 гг., расположенного по адресу: Республика Татарстан, Агрызский
муниципальный район, с. Иж-Бобья, ул. Заречная

№ точки	Координаты точки в местной системе координат (МСК-16)	
	X	Y
1	551473.68	2359149.18
2	551475.74	2359152.01
3	551472.89	2359154.06
4	551470.85	2359151.22
1	551473.68	2359149.18

Приложение № 2
к приказу Комитета
Республики Татарстан по охране
объектов культурного наследия
от 28.08. 2025 года № 482-17

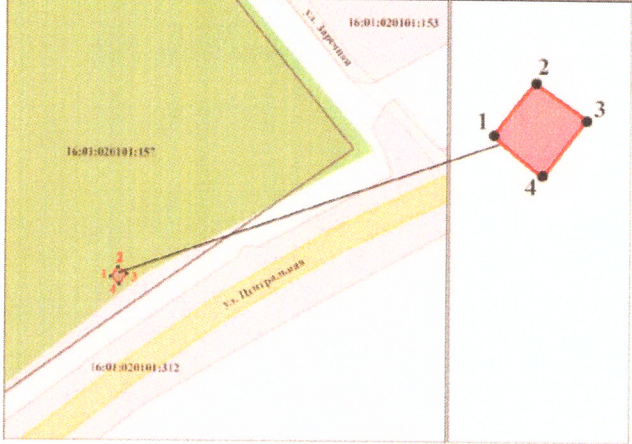

Предмет охраны*

объекта культурного наследия регионального значения
«Могила К.Х. Абдрахманова – видного деятеля народного просвещения»,
1882 – 1962 гг., расположенного по адресу: Республика Татарстан, Агрызский
муниципальный район, с. Иж-Бобья, ул. Заречная

1. Местоположение могилы К.Х. Абдрахманова – видного деятеля народного просвещения в планировочной структуре мусульманского кладбища.
2. Объемно - пространственная композиция и габариты надгробного памятника К.Х. Абдрахманова.
3. Архитектурно-художественное решение надгробного памятника К.Х. Абдрахманова – видного деятеля народного просвещения, включая:
 - трехчастный обелиск с полукруглым завершением;
 - навершие в виде полусферы и полумесяца со звездой на ножке;
 - две овальные фотографии на металлокерамике: К.Х. Абдрахманова и С.К. Абдрахмановой;
 - табличка с информацией о погребении из нержавеющей стали с креплением болтами, с текстом, нанесенным методом гравировки:
«Абдрахманов Котдус Хабибрахман 1882 – 1962
Абдрахманова Суфия Котдусовна 1913 – 1944».

*Предмет охраны может быть изменен по результатам комплексных и научных исследований и проведения реставрационных работ.

Таблица предмета охраны
 объекта культурного наследия регионального значения
 «Могила К.Х. Абдрахманова – видного деятеля народного просвещения», 1882
 – 1962 гг., расположенного по адресу: Республика Татарстан, Агрызский
 муниципальный район, с. Иж-Бобья, ул. Заречная

№ п/п	Предмет охраны	Фотофиксация основных элементов/графические материалы
1.	Местоположение могилы К.Х. Абдрахманова – видного деятеля народного просвещения в планировочной структуре мусульманского кладбища	 <p style="text-align: center;">Рис.1. Местоположение объекта</p>
2.	Объемно - пространственная композиция и габариты надгробного памятника К.Х. Абдрахманова	 <p style="text-align: center;">Рис.2. Общий вид</p>

3. Архитектурно-художественное решение надгробного памятника К.Х. Абдрахманова – видного деятеля народного просвещения, включая:
- трехчастный обелиск с полукруглым завершением;

– навершие в виде полусферы и полумесяца со звездой на ножке;

– две овальные фотографии на металлокерамике:
К.Х. Абдрахманова и
С.К. Абдрахмановой;



Рис.3. Трехчастный обелиск с полукруглым завершением



Рис.4. Навершие в виде полусферы и полумесяца со звездой на ножке



Рис.5. Две овальные фотографии

– табличка с информацией о погребении из нержавеющей стали с креплением болтами, с текстом, нанесенным методом гравировки:
«Абдрахманов Котдус
Хабибрахман 1882 – 1962
Абдрахманова Суфия Котдусовна
1913 – 1944»



Рис.6. Табличка