



РЕШЕНИЕ

«11» апреля 2015 г.

г. Альметьевск

КАРАР

№ 169

Об утверждении генерального плана
муниципального образования
«г. Альметьевск» Альметьевского
муниципального района Республики
Татарстан

В соответствии с Градостроительным кодексом Российской Федерации, Федеральным законом Российской Федерации от 6 октября 2003 года № 131-ФЗ «Об общих принципах организации местного самоуправления в Российской Федерации», Уставом муниципального образования «город Альметьевск» Альметьевского муниципального района Республики Татарстан

Альметьевский городской Совет РЕШИЛ:

1. Утвердить генеральный план муниципального образования «г. Альметьевск» Альметьевского муниципального района Республики Татарстан (Приложение № 1).

2. Признать утратившими силу решения Альметьевского городского Совета Альметьевского муниципального района Республики Татарстан:

- от 23 ноября 2006 года № 42 «О генеральном плане города Альметьевска Альметьевского муниципального района Республики Татарстан»;

- от 02 октября 2014 года № 144 «О внесении изменений в решение Альметьевского городского Совета № 42 от 23 ноября 2006 года «О Генеральном плане города Альметьевска Альметьевского муниципального района Республики Татарстан»»;

- от 26 мая 2016 года № 37 «О внесении изменений в решение Альметьевского городского Совета Альметьевского муниципального района Республики Татарстан № 42 от 23 ноября 2006 года «О Генеральном плане города Альметьевска Альметьевского муниципального района Республики Татарстан»»;

- от 31 мая 2017 года № 80 «О внесении изменений в решение Альметьевского городского Совета Альметьевского муниципального района Республики Татарстан № 42 от 23 ноября 2006 года «О Генеральном плане города Альметьевска Альметьевского муниципального района Республики Татарстан»».

3. Опубликовать настоящее решение в газете «Альметьевский вестник», разместить на «Официальном портале правовой информации Республики Татарстан» (PRAVO.TATARSTAN.RU) и на сайте Альметьевского муниципального района в информационно-телекоммуникационной сети «Интернет».

4. Настоящее решение вступает в силу после его официального опубликования.

5. Контроль за исполнением настоящего решения возложить на постоянную комиссию городского Совета по вопросам жилищно-коммунального хозяйства и благоустройства.

И.о. Главы города



И.Р. Багманов

Приложение № 1
к решению Альметьевского городского
Совета Альметьевского муниципального
района Республики Татарстан
от 11 апреля 2025 года № 169

ГЕНЕРАЛЬНЫЙ ПЛАН
МУНИЦИПАЛЬНОГО ОБРАЗОВАНИЯ «Г. АЛЬМЕТЬЕВСК» АЛЬМЕТЬЕВСКОГО
МУНИЦИПАЛЬНОГО РАЙОНА
РЕСПУБЛИКИ ТАТАРСТАН

ПОЛОЖЕНИЕ О ТЕРРИТОРИАЛЬНОМ ПЛАНИРОВАНИИ

Том 1



ГОСУДАРСТВЕННОЕ БЮДЖЕТНОЕ УЧРЕЖДЕНИЕ
«ИНСТИТУТ ПРОСТРАНСТВЕННОГО ПЛАНИРОВАНИЯ
РЕСПУБЛИКИ ТАТАРСТАН»

Государственный заказчик:

Министерство строительства, архитектуры и
жилищно-коммунального хозяйства
Республики Татарстан

Государственное задание:

распоряжение Министерства строительства,
архитектуры и жилищно-коммунального хозяйства
Республики Татарстан от 27.12.2023 № 79/р

ГЕНЕРАЛЬНЫЙ ПЛАН
МУНИЦИПАЛЬНОГО ОБРАЗОВАНИЯ «Г. АЛЬМЕТЬЕВСК» АЛЬМЕТЬЕВСКОГО
МУНИЦИПАЛЬНОГО РАЙОНА
РЕСПУБЛИКИ ТАТАРСТАН

ПОЛОЖЕНИЕ О ТЕРРИТОРИАЛЬНОМ ПЛАНИРОВАНИИ

Том 1

г.Казань

2024 г.

СОСТАВ ПРОЕКТА

№ п/п	№ тома/ части/	Наименование	Инвентар-ный номер	Примечание
1	Том 1	Генеральный план		
		Положение о территориальном планировании.		Текстовые материалы
1.1.1		Карта планируемого размещения объектов местного значения. Социальная инфраструктура. Природно-рекреационный каркас. Инженерная подготовка территории. Перечень мероприятий по предупреждению и ликвидации чрезвычайных ситуаций природного и техногенного характера		Графические материалы. М1:10000
1.1.2		Карта планируемого размещения объектов местного значения. Транспортная инфраструктура		Графические материалы. М1:10000
1.1.3		Карта планируемого размещения объектов местного значения. Велосипедная инфраструктура		Графические материалы. М1:10000
1.1.4		Карта планируемого размещения объектов местного значения водоснабжения и водоотведения	ДСП	Графические материалы. М1:10000
1.1.5		Карта планируемого размещения объектов местного значения теплоснабжения и газоснабжения	ДСП	Графические материалы. М1:10000
1.1.6		Карта планируемого размещения объектов местного значения электроснабжения и связи	ДСП	Графические материалы. М1:10000
1.2		Карта границ населенных пунктов (в том числе границ образуемых населенных пунктов)		Графические материалы. М1:10000
1.3		Карта функциональных зон		Графические материалы. М1:10000
	Приложение 1	Сведения о границах населенных пунктов (в том числе границах образуемых населенных пунктов)		Текстовые и графические материалы

№ п/п	№ тома/ части/	Наименование	Инвентарный номер	Примечание
2	Том 2	Материалы по обоснованию генерального плана		
2.1	Часть 1	Основные направления социально-экономического развития		Пояснительная записка
2.2	Часть 2	Планировочная организация территории		Пояснительная записка
2.2.1		Карта современного использования территории		Графические материалы. М1:10000
2.3	Часть 3	Обоснование размещения объектов социальной инфраструктуры		Пояснительная записка
2.4	Часть 4	Обоснование размещения объектов транспортной инфраструктуры		Пояснительная записка
2.5	Часть 5	Обоснование мероприятий по развитию инженерной инфраструктуры	ДСП	Пояснительная записка
2.5.1		Карта технологических объектов производственного назначения	ДСП	Графические материалы. М1:10000
2.6	Часть 6	Обоснование мероприятий по охране окружающей среды		Пояснительная записка
2.6.1		Карта зон с особыми условиями использования территорий и иных ограничений градостроительного развития территорий	откр/ДСП	Графические материалы. М1:10000
2.6.2		Карта границ лесничеств		Графические материалы. М1:10000
2.7	Часть 7	Обоснование мероприятий по развитию природно-рекреационного каркаса		Пояснительная записка
2.7.1		Карта развития природно-рекреационного каркаса		Графические материалы. М1:10000
2.8	Часть 8	Обоснование мероприятий по инженерной подготовке территорий		Пояснительная записка
2.9	Часть 9	Перечень мероприятий по предупреждению чрезвычайных ситуаций природного и техногенного характера		Пояснительная записка

№ п/п	№ тома/ части/	Наименование	Инвентарный номер	Примечание
2.9.1		Карта территорий, подверженных риску возникновения чрезвычайных ситуаций природного и техногенного характера	откр/ДСП	Графические материалы. М1:10000
2.10	Часть 10	Обращение с отходами производства и потребления		Пояснительная записка
2.11	Часть 11	Обоснование изменения границ населенных пунктов		Пояснительная записка
2.12	Часть 12	Технико-экономические показатели		Пояснительная записка
3	Том 3	Материалы по обоснованию генерального плана. Перечень мероприятий гражданской обороны		
3.1		Перечень мероприятий гражданской обороны	СЕКРЕТНО	Пояснительная записка
3.1.1		Карта мероприятий гражданской обороны	СЕКРЕТНО	Пояснительная записка

СОДЕРЖАНИЕ

1. Сведения о видах, назначении, наименованиях, основных характеристиках и местоположении планируемых для размещения объектов местного значения муниципального образования.....	10
3.1. Сведения о видах, назначении, наименованиях, основных характеристиках и местоположении планируемых для размещения объектов местного значения муниципального образования в области транспорта.....	10
3.2. Сведения о видах, назначении, наименованиях, основных характеристиках и местоположении планируемых для размещения объектов местного значения муниципального образования в области образования.....	21
3.3. Сведения о видах, назначении, наименованиях, основных характеристиках и местоположении планируемых для размещения объектов местного значения муниципального образования в области культуры и искусства.....	41
3.4. Сведения о видах, назначении, наименованиях, основных характеристиках и местоположении планируемых для размещения объектов местного значения муниципального образования в области физической культуры и спорта.....	58
3.5. Сведения о видах, назначении, наименованиях, основных характеристиках и местоположении планируемых для размещения объектов местного значения муниципального образования в области охраны общественного порядка.....	78
3.6. Сведения о видах, назначении, наименованиях, основных характеристиках и местоположении планируемых для размещения объектов местного значения муниципального образования в области ритуальной деятельности.....	80
3.7. Сведения о видах, назначении, наименованиях, основных характеристиках и местоположении планируемых для размещения объектов местного значения городского поселения в области развития природно-рекреационного каркаса.....	81
3.8. Сведения о видах, назначении, наименованиях, основных характеристиках и местоположении планируемых для размещения объектов местного значения муниципального образования в области электро-, тепло-, газо- и водоснабжения, водоотведения, объектов добычи и транспортировки жидких углеводородов.....	102
3.9. Сведения о видах, назначении, наименованиях, основных характеристиках и местоположении планируемых для размещения объектов местного значения муниципального образования в области инженерной подготовки территории и инженерной защиты территории.....	155
3.10. Сведения о видах, назначении, наименованиях, основных характеристиках и местоположении планируемых для размещения объектов местного значения муниципального образования в области предупреждения и ликвидации чрезвычайных ситуаций природного и техногенного характера.....	155
3.11. Сведения о видах, назначении, наименованиях, основных характеристиках и местоположении планируемых для размещения объектов местного значения муниципального образования в области обращения с отходами производства и потребления.....	156
3.12. Характеристики зон с особыми условиями использования территорий в случае, если установление таких зон требуется в связи с размещением объектов местного значения муниципального образования.....	157
2. Сведения о планируемых для размещения объектов регионального значения.....	160

4.1. Сведения о видах, назначении, наименованиях, основных характеристиках и местоположении планируемых для размещения объектов регионального значения муниципального образования в области электроснабжения, объектов добычи и транспортировки жидких углеводородов.....	160
4.2. Сведения о видах, назначении, наименованиях, основных характеристиках и местоположении планируемых для размещения объектов регионального значения в области транспорта.....	162
4.3. Сведения о видах, назначении, наименованиях, основных характеристиках и местоположении планируемых для размещения объектов регионального значения в области здравоохранения.....	163
4.4. Сведения о видах, назначении, наименованиях, основных характеристиках и местоположении планируемых для размещения объектов регионального значения в области социального обслуживания населения.....	164
4.5. Сведения о видах, назначении, наименованиях, основных характеристиках и местоположении планируемых для размещения объектов регионального значения в области молодежной политики.....	165
4.6. Сведения о видах, назначении, наименованиях, основных характеристиках и местоположении планируемых для размещения объектов регионального значения в области обращения с твердыми коммунальными отходами.....	166
4.7. Сведения о видах, назначении, наименованиях, основных характеристиках и местоположении планируемых для размещения объектов регионального значения в области предупреждение и ликвидации чрезвычайных ситуаций природного и техногенного характера, гражданской обороны.....	166
4.8. Сведения о видах, назначении, наименованиях, основных характеристиках и местоположении планируемых для размещения объектов регионального значения в иных областях.....	166
3. Сведения о планируемых для размещения объектах федерального значения.....	167
5.1. Сведения о видах, назначении, наименованиях, основных характеристиках и местоположении планируемых для размещения объектов федерального значения муниципального образования в области электро-, тепло-, газо- и водоснабжения, водоотведения, объектов добычи и транспортировки жидких углеводородов.....	167
5.2. Сведения о видах, назначении, наименованиях, основных характеристиках и местоположении планируемых для размещения объектов федерального значения в области транспорта.....	169
4. Параметры функциональных зон.....	170
4.1. Описание функциональных зон.....	172
4.2. Параметры функциональных зон.....	175
4.3. Дополнительные параметры функциональных зон.....	209

Общие положения

Генеральный план муниципального образования «г. Альметьевск» Альметьевского муниципального района Республики Татарстан разработан ГБУ «Институт пространственного планирования РТ» на основании Государственного задания, утвержденного распоряжением Министерства строительства, архитектуры и жилищно-коммунального хозяйства Республики Татарстан от 27.12.2023 № 79/р, постановления исполнительного комитета Альметьевского муниципального района от 02.06.2023 №1714.

В соответствии со статьей 23 Градостроительного кодекса Российской Федерации генеральный план включает в себя:

- положение о территориальном планировании;
- карту планируемого размещения объектов местного значения;
- карту границ населенных пунктов (в том числе границ образуемых населенных пунктов);
- карту функциональных зон.

К генеральному плану прилагаются материалы по его обоснованию в текстовой форме и в виде карт.

Графические материалы раздела по развитию системы коммунальной и инженерной инфраструктуры отнесены к информации ограниченного распространения и содержатся в томе 1 ДСП и томе 2 часть 5 ДСП. В том числе в томе 2 содержатся дополнительные графические материалы частей 6 и 9, отнесенные к информации ограниченного распространения, выполненные также для открытого опубликования. В томе 3 содержатся текстовые и графические материалы раздела «Перечень мероприятий гражданской обороны» с грифом «секретно».

В соответствии с Градостроительным кодексом Российской Федерации, Федеральным законом от 06.10.2003 № 131-ФЗ «Об общих принципах организации местного самоуправления в Российской Федерации» утверждению подлежат мероприятия местного значения поселения.

Цели и задачи генерального плана

Генеральный план муниципального образования «г. Альметьевск» (далее также по тексту – генеральный план, муниципальное образование, городское поселение, поселение) – документ территориального планирования, определяющий стратегию градостроительного развития поселения.

Генеральный план является основным градостроительным документом, определяющим в интересах населения и государства условия формирования среды жизнедеятельности, направления развития территорий поселений, зонирование территорий, развитие инженерной, транспортной и социальной инфраструктур, градостроительные требования к сохранению историко-культурного наследия и особо охраняемых природных территорий, экологическому и санитарному благополучию.

Основными целями территориального планирования при разработке генерального плана являются:

- создание действенного инструмента управления развитием территории в соответствии с федеральным законодательством и законодательством Республики Татарстан;
- обеспечение средствами территориального планирования целостности городского поселения как муниципального образования;
- выработка рациональных решений по планировочной организации, функциональному зонированию территории и созданию условий для проведения градостроительного зонирования, соответствующего максимальному раскрытию

рекреационного и социально-экономического потенциала муниципального образования с учетом развития инженерной и транспортной инфраструктуры.

Проектные решения генерального плана являются основой для комплексного решения вопросов организации планировочной структуры; территориального, инфраструктурного и социально-экономического развития поселения; разработки правил землепользования и застройки, устанавливающих территориальные зоны и определяющих правовой режим земельных участков; определения зон инвестиционного развития.

Реализация указанных целей осуществляется посредством решения следующих задач территориального планирования:

- выявление проблем градостроительного развития территории населенного пункта, существующих ресурсов жизнеобеспечения, а также отдельных принятых градостроительных решений;
- функциональное зонирование территории (отображение планируемых границ функциональных зон);
- разработка оптимальной функционально-планировочной структуры поселения, создающей предпосылки для гармоничного и устойчивого развития территории для последующей разработки карты градостроительного зонирования в составе правил землепользования и застройки;
- определение системы параметров развития муниципального образования, обеспечивающей взаимосогласованную и сбалансированную динамику градостроительных, инфраструктурных, природных, социальных и рекреационных компонентов развития;
- подготовка перечня мероприятий и действий по обеспечению инвестиционной привлекательности муниципального образования при условии сохранения окружающей природной среды;
- планируемое размещение объектов капитального строительства.

Генеральный план разработан на расчетный срок реализации предложений – до 2050 года без определения срока первоочередных мероприятий.

1. Сведения о видах, назначении, наименованиях, основных характеристиках и местоположении планируемых для размещения объектов местного значения муниципального образования
- 3.1. Сведения о видах, назначении, наименованиях, основных характеристиках и местоположении планируемых для размещения объектов местного значения муниципального образования в области транспорта

Таблица 3.1.1

Сведения о видах, назначении, наименованиях, основных характеристиках и местоположении планируемых для размещения линейных объектов местного значения муниципального образования в области транспорта

№ п/п	Наименование объекта	Назначение, местоположение объекта	Вид мероприятия	Основные характеристики объекта		
				Протяженность, км	Минимальное количество полос в двух направлениях	Минимальная ширина транспортного коридора ¹ , м
1	Автомобильные дороги общего пользования. Улично-дорожная сеть.					
Автомобильные дороги местного значения						
3.1.1.1	Проектируемый проезд № 4	г.п. Альметьевск, на участке от автомобильной дороги Казань - Оренбург – Акбулак до улицы Сургутской	Планируемый к строительству	0,4	2	50
3.1.1.2	Проектируемый проезд № 5	г.п. Альметьевск, на участке от Автомобильной дороги Объездной тракт Проектируемого проезда № 69	Планируемый к строительству	3,2	2	50
3.1.1.3	Проектируемый проезд № 6	г.п. Альметьевск, на участке от улицы Сургутской до Автомобильной дороги Р-239	Планируемый к строительству	0,5	2	50
3.1.1.4	Проектируемый проезд № 9	г.п. Альметьевск, на участке от автомобильной дороги Казань - Оренбург – Акбулак до Проектируемого проезда № 8	Планируемый к строительству	0,4	2	50
3.1.1.5	Проектируемый проезд № 40	г.п. Альметьевск, от улицы Геофизической до Проектируемого проезда № 8	Планируемый к строительству	2,5	2	50
3.1.1.6	Проектируемый проезд № 43	г.п. Альметьевск, от Проектируемого проезда № 40 до Проектируемого	Планируемый к строительству	0,5	2	50

		проезда № 42				
3.1.1.7	Проектируемый проезд № 70	г.п. Альметьевск, от автомобильной дороги Казань - Оренбург – Акбулак до Проектируемого проезда № 74	Планируемый к строительству	0,8	2	50
3.1.1.8	Проектируемый проезд № 73	г.п. Альметьевск, от автомобильной дороги Казань - Оренбург – Акбулак до Проектируемого проезда № 72	Планируемый к строительству	0,5	2	50
3.1.1.9	Проектируемый проезд № 82	г.п. Альметьевск, от улицы Кошевого до Объездного тракта	Планируемый к строительству	1,3	2	50
3.1.1.10	Проектируемый проезд № 115	г.п. Альметьевск, проезд вдоль автомобильной дороги Альметьевск-Старое Шугурово	Планируемый к строительству	0,9	2	50
3.1.1.11	Проектируемый проезд № 116	г.п. Альметьевск, от автомобильной дороги Казань - Оренбург – Акбулак до Проезда № 84	Планируемый к строительству	1,04	2	50
3.1.1.12	Проезд № 84	г.п. Альметьевск, проезд от автомобильной дороги Альметьевск-Старое Шугурово до места захоронения	Планируемый к реконструкции	1,0	2	50
3.1.1.13	Проезд № 85	г.п. Альметьевск, проезд от автомобильной дороги Альметьевск-Старое Шугурово до места захоронения	Планируемый к реконструкции	1,7	2	50
Магистральные улицы общегородского значения регулируемого движения						
3.1.1.14	ул. Защитников Отечества	г.п. Альметьевск, уллицы Защитников Отечества	Планируемый к реконструкции	4,4	4	40
3.1.1.16	Проектируемый проезд № 2	г.п. Альметьевск, продление улицы Шевченко от проспекта Изаила Зарипова	Планируемый к строительству	0,9	4	40
3.1.1.17	Проектируемый проезд № 3	г.п. Альметьевск, продление улицы Ленина от проспекта Изаила Зарипова	Планируемый к строительству	1,2	4	40
3.1.1.33	Проектируемый проезд № 13	г.п. Альметьевск, на участке от улицы Бигааш до автомобильной дороги 16А-004	Планируемый к строительству	1,3	4	40

Магистральные улицы районного значения						
3.1.1.15	Проектируемый проезд № 1	г.п. Альметьевск, на участке от улицы Бигаш до автомобильной дороги 16А-0004	Планируемый к строительству	1,9	4	40
3.1.1.18	Проектируемый проезд № 4	г.п. Альметьевск, на участке от улицы Сургутской до Автомобильной дороги Р-239	Планируемый к строительству	1,4	4	40
3.1.1.19	Проектируемый проезд № 7	г.п. Альметьевск, на участке от улицы Ризы Фахретдина до улицы Шоссейной	Планируемый к строительству	1,7	4	40
3.1.1.20	Проектируемый проезд № 8	г.п. Альметьевск, на участке от Проектируемого проезда 9 до улицы Шоссейной	Планируемый к строительству	0,9	4	40
3.1.1.21	Проектируемый проезд № 9	г.п. Альметьевск, на участке от Проектируемого проезда 8 до улицы Географической	Планируемый к строительству	2,5	4	40
3.1.1.22	Проектируемый проезд № 22	г.п. Альметьевск, на участке от улицы Бигашева до улицы Советской	Планируемый к строительству	3,8	4	40
3.1.1.23	Проектируемый проезд № 100	г.п. Альметьевск, на участке от улицы Индустриальной до улицы Монтажной	Планируемый к строительству	0,4	4	40
3.1.1.24	Проектируемый проезд № 101	г.п. Альметьевск, на участке от улицы Шевченко до улицы Защитников Отечества	Планируемый к строительству	1,3	4	40
3.1.1.25	Проектируемый проезд № 102	г.п. Альметьевск, от улицы Монтажной до Проектируемого проезда № 101	Планируемый к строительству	0,6	4	40
3.1.1.26	Продление ул. Цеховая	г.п. Альметьевск, улица Цеховая	Планируемый к строительству	0,7	4	40
3.1.1.27	Проезд № 119	г.п. Альметьевск, на участке от дороги 16К-0335 до улицы Советской	Планируемый к реконструкции	2,6	4	40
3.1.1.28	Улица Сургутская	г.п. Альметьевск, улица Сургутская	Планируемый к реконструкции	1,4	4	40
3.1.1.29	Улица Бигашева	г.п. Альметьевск, улица Бигашева	Планируемый к реконструкции	0,2	4	40
3.1.1.30	Улица Советская	г.п. Альметьевск, улица Советская	Планируемый к	0,6	4	40

			реконструкции			
3.1.1.31	Улица Монтажная	г.п. Альметьевск, улица Монтажная	Планируемый к реконструкции	1,2	4	40
3.1.1.32	Проектируемый проезд № 12	г.п. Альметьевск, на участке от улицы Бигаш до автомобильной дороги Казань - Оренбург – Акбулак	Планируемый к строительству	1,5	4	40
3.1.1.72	Улица Монтажная (продление)	г.п. Альметьевск, улица Монтажная	Планируемый к строительству	0,2	2	15
3.1.1.143	Проектируемый проезд № 14	г.п. Альметьевск, на участке от проектируемого проезда 12 до проектируемого проезда 1	Планируемый к строительству	0,7	4	40
Улицы и дороги местного значения						
3.1.1.34	Проектируемый проезд № 10	г.п. Альметьевск, на участке от Проектируемого проезда 13 до проспекта Исаиля Зарипова	Планируемый к строительству	0,4	2	15
3.1.1.35	Проектируемый проезд № 15	г.п. Альметьевск, на участке от улицы Бигаш до улицы Владимира Ермакова	Планируемый к строительству	1,1	2	15
3.1.1.36	Проектируемый проезд № 16	г.п. Альметьевск, на участке от проектируемого проезда 15 до СО Строитель	Планируемый к строительству	1,3	2	15
3.1.1.37	Проектируемый проезд № 17	г.п. Альметьевск, на участке от улицы Советской до проектируемого проезда 18	Планируемый к строительству	2,7	2	15
3.1.1.38	Проектируемый проезд № 18	г.п. Альметьевск, на участке от Проектируемого проезда № 53 до Проезда № 118	Планируемый к строительству	0,4	2	15
3.1.1.39	Проектируемый проезд № 19	г.п. Альметьевск, на участке от улицы Советской до Проектируемого проезда № 17	Планируемый к строительству	1,3	2	15
3.1.1.40	Проектируемый проезд № 20	г.п. Альметьевск, на участке от улицы Советской до Проектируемого проезда № 25 (продление ул. Чехова)	Планируемый к строительству	0,5	2	15
3.1.1.41	Проектируемый проезд № 21	г.п. Альметьевск, на участке от Проектируемого проезда № 25 до	Планируемый к строительству	0,4	2	15

		Проектируемого проезда № 27				
3.1.1.42	Проектируемый проезд № 23	г.п. Альметьевск, вдоль улицы Фатыха Карима	Планируемый к строительству	0,4	2	15
3.1.1.43	Проектируемый проезд № 24	г.п. Альметьевск, на участке от Проектируемого проезда № 22 до улицы Советской	Планируемый к строительству	0,4	2	15
3.1.1.44	Проектируемый проезд № 25	г.п. Альметьевск, на участке улицы Комсомольской до Проектируемого проезда № 22	Планируемый к строительству	1,8	2	15
3.1.1.45	Проектируемый проезд № 26	г.п. Альметьевск, на участке от пер. Калинина до улицы Советской	Планируемый к строительству	0,8	2	15
3.1.1.46	Проектируемый проезд № 27	г.п. Альметьевск, на участке от улицы Фатыха Карима до Проектируемого проезда 19	Планируемый к строительству	1,1	2	15
3.1.1.47	Проектируемый проезд № 28	г.п. Альметьевск, на участке от Проектируемого проезда 19 до Проектируемого проезда 21	Планируемый к строительству	0,2	2	15
3.1.1.48	Проектируемый проезд № 29	г.п. Альметьевск, улица Наили Закировой	Планируемый к строительству	0,4	2	15
3.1.1.49	Улица Восточная 2	г.п. Альметьевск, улица Восточная	Планируемый к строительству	0,7	2	15
3.1.1.50	Проектируемый проезд № 30	г.п. Альметьевск, на участке от улицы Беляевой до улмцы Колхозной	Планируемый к строительству	1,7	2	15
3.1.1.51	Проектируемый проезд № 31	г.п. Альметьевск, в створе Проектируемого проезда 30	Планируемый к строительству	0,3	2	15
3.1.1.52	Проектируемый проезд № 32	г.п. Альметьевск, от улицы Геофизической до Проектируемого проезда 35	Планируемый к строительству	0,7	2	15
3.1.1.53	Проектируемый проезд № 33	г.п. Альметьевск, от улицы Степной до Проектируемого проезда 32	Планируемый к строительству	0,5	2	15
3.1.1.54	Проектируемый проезд № 34	г.п. Альметьевск, от улицы Степной до улицы Геофизической	Планируемый к строительству	0,3	2	15
3.1.1.55	Проектируемый проезд № 35	г.п. Альметьевск, от улицы Кульшарифа до Проектируемого	Планируемый к строительству	1,1	2	15

		проезда 34				
3.1.1.56	Проектируемый проезд № 36	г.п. Альметьевск, от Проектируемого проезда 33 до Проектируемого проезда 35	Планируемый к строительству	0,2	2	15
3.1.1.57	Проектируемый проезд № 37	г.п. Альметьевск, от улицы Степной до Проектируемого проезда 35	Планируемый к строительству	0,2	2	15
3.1.1.58	Проектируемый проезд № 38	г.п. Альметьевск, от улицы Кульшарифа до проектируемого проезда 35	Планируемый к строительству	0,4	2	15
3.1.1.59	Проектируемый проезд № 39	г.п. Альметьевск, от Проектируемого проезда 35 до проектируемого проезда 38	Планируемый к строительству	0,1	2	15
3.1.1.60	Проектируемый проезд № 41	г.п. Альметьевск, от Проектируемого проезда 9 до улицы Кошевого	Планируемый к строительству	0,9	2	15
3.1.1.61	Проектируемый проезд № 42	г.п. Альметьевск, продление улицы Тухватулина	Планируемый к строительству	1,4	2	15
3.1.1.62	Проектируемый проезд № 44	г.п. Альметьевск, от улицы Декабристов до Проектируемого проезда 82	Планируемый к строительству	0,7	2	15
3.1.1.63	Проектируемый проезд № 47	г.п. Альметьевск, от улицы Тухватулины до автомобильной дороги Объездной тракт	Планируемый к строительству	2,1	2	15
3.1.1.64	Проектируемый проезд № 48	г.п. Альметьевск, от улицы Тухватулины до автомобильной дороги Объездной тракт	Планируемый к строительству	2,1	2	15
3.1.1.65	Проектируемый проезд № 49	г.п. Альметьевск, улицы от Шоссейной до улицы Загита Гамирова	Планируемый к строительству	1,3	2	15
3.1.1.66	Проектируемый проезд № 50	г.п. Альметьевск, от улицы Ризы Фахретдина до ПАО «Татнефть»	Планируемый к строительству	1,0	2	15
3.1.1.67	Проектируемый проезд № 51	г.п. Альметьевск, от Проектируемого проезда 42 до Проектируемого проезда 52	Планируемый к строительству	3,2	2	15
3.1.1.68	Проектируемый проезд № 52	г.п. Альметьевск, от Проектируемого проезда 57 до автомобильной дороги Объездной тракт	Планируемый к строительству	1,7	2	15

3.1.1.69	Проектируемый проезд № 54	г.п. Альметьевск, от улицы Базовой до Проектируемого проезда 57	Планируемый к строительству	0,6	2	15
3.1.1.70	Проектируемый проезд № 55	г.п. Альметьевск, вдоль Объездного Тракта	Планируемый к строительству	2,4	2	15
3.1.1.71	Проектируемый проезд № 57	г.п. Альметьевск, от улицы Базовой до Проектируемого проезда 55	Планируемый к строительству	2,2	2	15
3.1.1.73	Проектируемый проезд № 59	г.п. Альметьевск, от улицы Шевченко до улицы Индустриальной	Планируемый к строительству	0,5	2	15
3.1.1.74	Проектируемый проезд № 6	г.п. Альметьевск, от улицы Защитников Отечества до границ населенного пункта	Планируемый к строительству	0,3	2	15
3.1.1.75	Проектируемый проезд № 65	г.п. Альметьевск, от улицы Зифы Балакиной до улицы Объездной	Планируемый к строительству	1,6	2	15
3.1.1.76	Проектируемый проезд № 66	г.п. Альметьевск, от улицы Шевченко до улицы Объездной	Планируемый к строительству	1,3	2	15
3.1.1.77	Проектируемый проезд № 67	г.п. Альметьевск, от улицы Аклима Мухаметзянова до улицы Назипа Зиатдинова	Планируемый к строительству	0,9	2	15
3.1.1.78	Проектируемый проезд № 68	г.п. Альметьевск, от улицы Гаяза Исхаки до улицы Аклима Мухаметзянова	Планируемый к строительству	0,2	2	15
3.1.1.79	Проектируемый проезд № 69	г.п. Альметьевск, от улицы Защитников Отечества до Проектируемого проезда 83	Планируемый к строительству	1,9	2	15
3.1.1.80	Проектируемый проезд № 71	г.п. Альметьевск, от улицы Объездной до Проектируемого проезда 74	Планируемый к строительству	0,9	2	15
3.1.1.81	Проектируемый проезд № 72	г.п. Альметьевск, от улицы Объездной до улицы Сургутской	Планируемый к строительству	1,6	2	15
3.1.1.82	Проектируемый проезд № 73	г.п. Альметьевск, от автомобильной дороги Р-239 до Проектируемого проезда 72	Планируемый к строительству	1,8	2	15
3.1.1.83	Проектируемый проезд № 75	г.п. Альметьевск, от улицы Сургутской до Проектируемого проезда 74	Планируемый к строительству	0,7	2	15
3.1.1.84	Проектируемый проезд № 76	г.п. Альметьевск, от Садового переулка до Проектируемого проезда	Планируемый к строительству	2,0	2	15

		69				
3.1.1.85	Проектируемый проезд № 77	г.п. Альметьевск, от Нагорного переулка до улицы Подлесной	Планируемый к строительству	1,2	2	15
3.1.1.86	Проектируемый проезд № 78	г.п. Альметьевск, от Садового переулка до улицы Нефтебаза	Планируемый к строительству	0,6	2	15
3.1.1.87	Проектируемый проезд № 79	г.п. Альметьевск, от Проектируемого проезда 77 до улицы Нефтебаза	Планируемый к строительству	0,1	2	15
3.1.1.88	Проектируемый проезд № 80	г.п. Альметьевск, продление улицы Грузинской	Планируемый к строительству	0,7	2	15
3.1.1.89	Проектируемый проезд № 81	г.п. Альметьевск, от улицы Объездной до Проектируемого проезда 69	Планируемый к строительству	0,1	2	15
3.1.1.90	Проектируемый проезд № 82	г.п. Альметьевск, от улицы Кошевого до Проектируемого проезда 40	Планируемый к строительству	0,6	2	15
3.1.1.91	Проектируемый проезд № 83	г.п. Альметьевск, от Проектируемого проезда 69 до Проектируемого проезда 74	Планируемый к строительству	0,1	2	15
3.1.1.92	Проектируемый проезд № 85	г.п. Альметьевск, от дороги 16К-0077 до улицы Спортивной	Планируемый к строительству	0,6	2	15
3.1.1.93	Проектируемый проезд № 86	г.п. Альметьевск, от улицы Хариса Шайхатдарова до улицы Безымянной в мкр М-4	Планируемый к строительству	0,3	2	15
3.1.1.94	Проектируемый проезд № 87	г.п. Альметьевск, от улицы Самата Гатауллина до улицы Спортивной	Планируемый к строительству	0,6	2	15
3.1.1.109	Продление ул. Роберта Гатина	г.п. Альметьевск, продление улицы Роберта Гатина	Планируемый к строительству	0,1	2	15
3.1.1.110	Продление ул. Нахимова	г.п. Альметьевск, продление улицы Нахимова	Планируемый к строительству	0,1	2	15
3.1.1.111	Улица Салиха Сайдашева	г.п. Альметьевск, продление улицы Салиха Сайдашева	Планируемый к строительству	0,03	2	15
3.1.1.112	Улица Тихая	г.п. Альметьевск, продление улицы Тихой	Планируемый к строительству	0,1	2	15
3.1.1.113	Улица Абдуллы Алиша	г.п. Альметьевск, продление улицы Абдуллы Алиша	Планируемый к строительству	0,02	2	15

3.1.1.114	Улица Степана Эрьзи	г.п. Альметьевск, продление улицы Степана Эрьзи	Планируемый к строительству	0,2	2	15
3.1.1.115	Улица Аклима Мухаметзянова	г.п. Альметьевск, продление улицы Аклима Мухаметзянова	Планируемый к строительству	0,8	2	15
3.1.1.116	Улица Полевая	г.п. Альметьевск, продление улицы Полевой	Планируемый к строительству	0,09	2	15
3.1.1.117	Улица Лесная	г.п. Альметьевск, продление улицы Лесной	Планируемый к строительству	0,4	2	15
3.1.1.118	Улица Токарликова	г.п. Альметьевск, продление улицы Токарликова	Планируемый к строительству	0,07	2	15
3.1.1.119	Улица Степная	г.п. Альметьевск, продление улицы Степной	Планируемый к строительству	0,05	2	15
3.1.1.120	Улица Кульшарифа	г.п. Альметьевск, продление улицы Кульшарифа	Планируемый к строительству	0,1	2	15
3.1.1.121	Улица Тюленина	г.п. Альметьевск, продление улицы Тюленина	Планируемый к строительству	0,06	2	15
3.1.1.122	Улица Корбангали Тимергалиева	г.п. Альметьевск, продление улицы Корбангали Тимергалиева	Планируемый к строительству	0,6	2	15
3.1.1.123	Улица Ивана Новикова	г.п. Альметьевск, продление улицы Ивана Новикова	Планируемый к строительству	0,2	2	15
3.1.1.124	Пер. Садовый	г.п. Альметьевск, продление пер.Садовый	Планируемый к строительству	0,5	2	15
3.1.1.125	Улица Лесная, мкр. Красноармейка	г.п. Альметьевск, улица Лесная, мкр. Красноармейка	Планируемый к строительству	0,4	2	15
3.1.1.126	Продление улицы Самата Гатауллина	г.п. Альметьевск, продление улицы Самата Гатауллина	Планируемый к строительству	0,4	2	15
3.1.1.127	Продление улицы 70 лет Победы	г.п. Альметьевск, продление улицы 70 лет Победы	Планируемый к строительству	0,4	2	15
3.1.1.128	Продление улицы Шагена Донгаряна	г.п. Альметьевск, продление улицы Шагена Донгаряна	Планируемый к строительству	0,4	2	15
3.1.1.129	Продление улицы Дружбы Народов	г.п. Альметьевск, продление улицы Дружбы Народов	Планируемый к строительству	0,3	2	15
3.1.1.130	Продление улицы Хариса Шайхатдарова	г.п. Альметьевск, продление улицы Хариса Шайхатдарова	Планируемый к строительству	0,4	2	15

3.1.1.131	Продление улицы Шамиля Надырова	г.п. Альметьевск, продление улицы Шамиля Надырова	Планируемый к строительству	0,3	2	15
3.1.1.132	Продление улицы Анаса Шакирзянова	г.п. Альметьевск, продление улицы Анаса Шакирзянова	Планируемый к строительству	0,2	2	15
3.1.1.133	Продление улицы Спортивной	г.п. Альметьевск, продление улицы Спортивной	Планируемый к строительству	0,2	2	15
3.1.1.134	Продление улицы Фестивальной	г.п. Альметьевск, продление улицы Фестивальной	Планируемый к строительству	0,2	2	15
3.1.1.135	Улица Зелёная Долина	г.п. Альметьевск, продление улицы Зелёная Долина	Планируемый к строительству	0,2	2	15
3.1.1.136	Продление улицы Габитова	г.п. Альметьевск, продление улицы Габитова	Планируемый к строительству	0,05	2	15
3.1.1.137	Продление улицы Гамила Афзала	г.п. Альметьевск, продление улицы Гамила Афзала	Планируемый к строительству	0,08	2	15
3.1.1.138	Продление улицы Подлужной	г.п. Альметьевск, продление улицы Подлужной	Планируемый к строительству	1,1	2	15
3.1.1.139	Улица Пригородная	г.п. Альметьевск, улица Пригородная	Планируемый к реконструкции	0,7	2	15
3.1.1.140	Улица Саиды Кальметова	г.п. Альметьевск, улица Саида Кальметова	Планируемый к реконструкции	0,7	2	15
3.1.1.141	Проезд 80	г.п. Альметьевск, Проезд 80	Планируемый к реконструкции	0,2	2	15
3.1.1.142	Улица Базовая	г.п. Альметьевск, улица Базовая	Планируемый к реконструкции	0,9	2	15
Велосипедные дорожки						
3.1.1.144	Велосипедные дорожки	г.п. Альметьевск	Планируемый к реконструкции	43,5	1	-

Таблица 3.1.2

Сведения о видах, назначении, наименованиях, основных характеристиках и местоположении планируемых для размещения объектов местного значения муниципального образования в области транспорта

№ п/п	Вид, назначение, наименование объекта	Характеристика, местоположение объекта	Вид мероприятия
3.1.2.1	Транспортная развязка в разных уровнях	г.п. Альметьевск, путепровод через подъездные железнодорожные пути в створе пр. пр. № 5	Планируемый к строительству
3.1.2.2	Транспортная развязка в разных уровнях	г.п. Альметьевск, эстакада в створе улицы Объездной на участке от улицы Защитников Отечества до улицы Ризы Фахретдина	Планируемый к строительству
3.1.2.3	Мостовое сооружение	г.п. Альметьевск, мостовое сооружение в створе Проектируемого проезда № 19	Планируемый к строительству
3.1.2.4	Мостовое сооружение	г.п. Альметьевск, мостовое сооружение в створе Проезда от 16К-0335 до улицы Советской через р. Степной Зай	Планируемый к реконструкции
3.1.2.5	Автовокзал	г.п. Альметьевск, Автовокзал на пересечении улицы Шоссейной и автомобильной дороги «Казань-Оренбург-Акбулаг- граница с Республикой Казахстан»	Планируемый к строительству

3.2. Сведения о видах, назначении, наименованиях, основных характеристиках и местоположении планируемых для размещения объектов местного значения муниципального образования в области образования

Таблица 3.2.1

Сведения о видах, назначении, наименованиях, основных характеристиках и местоположении планируемых для размещения объектов местного значения муниципального образования в области образования

№ п/п	Наименование объекта (назначение объекта)	Индекс укрупненного ЭПС¹	№ ФЗ²	Наименование ФЗ	Характеристика объекта	
					расчетная потребность для ФЗ³	расчетная потребность для ЭПС
Дошкольные образовательные организации (далее – ДОО)						
3.2.1	ДОО	2	101/31	Зона застройки индивидуальными жилыми домами	56 мест	56 мест
3.2.2	ДОО	3	100/75	Жилые зоны	61 место	516 мест
			100/80	Жилые зоны	69 мест	
			100/81	Жилые зоны	80 мест	
			100/82	Жилые зоны	306 мест	
3.2.3	ДОО	4	100/78	Жилые зоны	73 места	312 мест
			100/79	Жилые зоны	239 мест	
3.2.4	ДОО	7	200/40	Зона смешанной и общественно-деловой застройки	446 мест	1943 места
			200/41	Зона смешанной и общественно-деловой застройки	167 мест	
			200/42	Зона смешанной и общественно-деловой застройки	406 мест	
			200/43	Зона смешанной и общественно-деловой застройки	326 мест	
			200/44	Зона смешанной и общественно-деловой застройки	194 места	
			200/45	Зона смешанной и общественно-деловой застройки	209 мест	
3.2.5	ДОО	8	100/20	Жилые зоны	56 мест	264 места
			100/21	Жилые зоны	25 мест	
			100/22	Жилые зоны	37 мест	
			301/8	Многофункциональная общественно-деловая зона	46 мест	
			301/9	Многофункциональная общественно-деловая зона	21 место	
			301/10	Многофункциональная общественно-деловая зона	79 мест	
3.2.6	ДОО	9	100/58	Жилые зоны	48 мест	334 места
			100/59	Жилые зоны	67 мест	
			100/60	Жилые зоны	21 место	
			100/61	Жилые зоны	65 мест	
			100/62	Жилые зоны	40 мест	
			100/63	Жилые зоны	40 мест	
			100/64	Жилые зоны	53 места	
300/9	Общественно-деловые зоны	-				

№ п/п	Наименование объекта (назначение объекта)	Индекс укрупненного ЭПС ¹	№ ФЗ ²	Наименование ФЗ	Характеристика объекта	
					расчетная потребность для ФЗ ³	расчетная потребность для ЭПС
3.2.7	ДОО	10	101/12	Зона застройки индивидуальными жилыми домами	95 мест	95 мест
3.2.8	ДОО	11	100/40	Жилые зоны	54 места	802 места
			100/41	Жилые зоны	543 места	
			100/42	Жилые зоны	33 места	
			100/43	Жилые зоны	49 мест	
			100/88	Жилые зоны	113 мест	
			100/89	Жилые зоны	10 мест	
3.2.9	ДОО	12	100/116	Жилые зоны	217 мест	217 мест
3.2.10	ДОО	13	100/1	Жилые зоны	481 место	481 место
3.2.11	ДОО	14	100/7	Жилые зоны	583 места	583 места
3.2.12	ДОО	15	100/3	Жилые зоны	576 мест	576 мест
3.2.13	ДОО	17	200/22	Зона смешанной и общественно-деловой застройки	206 мест	356 мест
			200/24	Зона смешанной и общественно-деловой застройки	25 мест	
			200/25	Зона смешанной и общественно-деловой застройки	125 мест	
3.2.14	ДОО	18	100/4	Жилые зоны	339 мест	528 мест
			100/5	Жилые зоны	189 мест	
3.2.15	ДОО	19	100/8	Жилые зоны	267 мест	267 мест
3.2.16	ДОО	21	100/2	Жилые зоны	418 мест	418 мест
3.2.17	ДОО	22	100/9	Жилые зоны	34 места	60 мест
			100/77	Жилые зоны	26 мест	
3.2.18	ДОО	23	100/46	Жилые зоны	57 мест	554 места
			100/47	Жилые зоны	59 мест	
			100/48	Жилые зоны	60 мест	
			100/50	Жилые зоны	29 мест	
			100/52	Жилые зоны	72 места	
			100/54	Жилые зоны	44 места	
			100/55	Жилые зоны	54 места	
			100/56	Жилые зоны	51 место	
100/57	Жилые зоны	64 места				
3.2.19	ДОО	24	301/4	Многофункциональная общественно-деловая зона	64 места	137 мест
200/3	Зона смешанной и общественно-деловой застройки	137 мест				
3.2.20	ДОО	25	100/44	Жилые зоны	3 места	1445 мест
			100/98	Жилые зоны	447 мест	
			100/99	Жилые зоны	510 мест	
			100/100	Жилые зоны	156 мест	

№ п/п	Наименование объекта (назначение объекта)	Индекс укрупненного ЭПС ¹	№ ФЗ ²	Наименование ФЗ	Характеристика объекта	
					расчетная потребность для ФЗ ³	расчетная потребность для ЭПС
			100/101	Жилые зоны	201 место	
			101/14	Зона застройки индивидуальными жилыми домами	34 места	
			101/15	Зона застройки индивидуальными жилыми домами	60 мест	
			101/17	Зона застройки индивидуальными жилыми домами	15 мест	
			101/37	Зона застройки индивидуальными жилыми домами	19 мест	
3.2.21	ДОО	26	101/13	Зона застройки индивидуальными жилыми домами	225 мест	225 мест
3.2.22	ДОО	27	100/90	Жилые зоны	33 места	648 мест
			100/91	Жилые зоны	207 мест	
			100/92	Жилые зоны	205 мест	
			100/93	Жилые зоны	51 место	
			100/117	Жилые зоны	95 мест	
			100/118	Жилые зоны	57 мест	
3.2.23	ДОО	28	301/5	Многофункциональная общественно-деловая зона	120 мест	324 места
			301/6	Многофункциональная общественно-деловая зона	204 места	
3.2.24	ДОО	29	100/23	Жилые зоны	63 места	137 мест
			301/7	Многофункциональная общественно-деловая зона	74 места	
3.2.25	ДОО	30	100/10	Жилые зоны	99 мест	488 мест
			100/11	Жилые зоны	42 места	
			100/12	Жилые зоны	91 место	
			100/13	Жилые зоны	57 мест	
			100/14	Жилые зоны	102 места	
			100/45	Жилые зоны	56 мест	
			100/49	Жилые зоны	31 место	
			301/2	Многофункциональная общественно-деловая зона	10 мест	
3.2.26	ДОО	31	100/18	Жилые зоны	29 мест	208 мест
			100/51	Жилые зоны	110 мест	
			100/53	Жилые зоны	46 мест	
			301/3	Многофункциональная общественно-деловая зона	23 места	
3.2.27	ДОО	32	100/6	Жилые зоны	733 места	733 места
3.2.28	ДОО	33	100/15	Жилые зоны	172 места	368 мест
			100/16	Жилые зоны	97 мест	
			100/17	Жилые зоны	99 мест	
3.2.29	ДОО	35	200/32	Зона смешанной и общественно-деловой застройки	207 мест	398 мест
			200/33	Зона смешанной и общественно-деловой застройки	131 место	
			200/34	Зона смешанной и общественно-деловой застройки	60 мест	

№ п/п	Наименование объекта (назначение объекта)	Индекс укрупненного ЭПС ¹	№ ФЗ ²	Наименование ФЗ	Характеристика объекта	
					расчетная потребность для ФЗ ³	расчетная потребность для ЭПС
3.2.30	ДОО	36	100/94	Жилые зоны	92 места	1427 мест
			100/95	Жилые зоны	378 мест	
			100/96	Жилые зоны	705 мест	
			100/97	Жилые зоны	163 места	
			100/119	Жилые зоны	89 мест	
3.2.31	ДОО	37	200/17	Зона смешанной и общественно-деловой застройки	25 мест	1617 мест
			200/18	Зона смешанной и общественно-деловой застройки	126 мест	
			200/19	Зона смешанной и общественно-деловой застройки	320 мест	
			200/20	Зона смешанной и общественно-деловой застройки	428 мест	
			200/21	Зона смешанной и общественно-деловой застройки	484 места	
			200/23	Зона смешанной и общественно-деловой застройки	234 места	
3.2.32	ДОО	39	200/14	Зона смешанной и общественно-деловой застройки	241 место	501 место
			200/15	Зона смешанной и общественно-деловой застройки	108 мест	
			200/16	Зона смешанной и общественно-деловой застройки	152 места	
3.2.33	ДОО	40	100/102	Жилые зоны	189 мест	1006 мест
			100/103	Жилые зоны	496 мест	
			100/104	Жилые зоны	321 место	
3.2.34	ДОО	41	101/35	Зона застройки индивидуальными жилыми домами	20 мест	110 мест
			101/36	Зона застройки индивидуальными жилыми домами	90 мест	
3.2.35	ДОО	42	200/29	Зона смешанной и общественно-деловой застройки	158 мест	424 места
			200/30	Зона смешанной и общественно-деловой застройки	266 мест	
3.2.36	ДОО	45	200/31	Зона смешанной и общественно-деловой застройки	33 места	40 мест
			402/7	Коммунально-складская зона	7 мест	
3.2.37	ДОО	47	101/16	Зона застройки индивидуальными жилыми домами	4 места	4 места
3.2.38	ДОО	49	101/11	Зона застройки индивидуальными жилыми домами	222 места	222 места
3.2.39	ДОО	50	100/39	Жилые зоны	22 места	486 мест
			100/111	Жилые зоны	423 места	
			101/8	Зона застройки индивидуальными жилыми домами	4 места	
			101/9	Зона застройки индивидуальными жилыми домами	7 мест	
			101/10	Зона застройки индивидуальными жилыми домами	30 мест	
3.2.40	ДОО	51	100/106	Жилые зоны	348 мест	1127 мест
			100/107	Жилые зоны	360 мест	
			100/108	Жилые зоны	304 места	
			200/26	Зона смешанной и общественно-деловой застройки	115 мест	
3.2.41	ДОО	52	101/19	Зона застройки индивидуальными жилыми домами	4 места	124 места

№ п/п	Наименование объекта (назначение объекта)	Индекс укрупненного ЭПС ¹	№ ФЗ ²	Наименование ФЗ	Характеристика объекта	
					расчетная потребность для ФЗ ³	расчетная потребность для ЭПС
			101/20	Зона застройки индивидуальными жилыми домами	30 мест	
			101/21	Зона застройки индивидуальными жилыми домами	18 мест	
			101/30	Зона застройки индивидуальными жилыми домами	44 места	
			101/38	Зона застройки индивидуальными жилыми домами	13 мест	
			101/39	Зона застройки индивидуальными жилыми домами	15 мест	
3.2.42	ДОО	53	101/29	Зона застройки индивидуальными жилыми домами	149 мест	149 мест
3.2.43	ДОО	54	100/109	Жилые зоны	428 мест	428 мест
3.2.44	ДОО	55	101/22	Зона застройки индивидуальными жилыми домами	23 места	23 места
3.2.45	ДОО	56	101/23	Зона застройки индивидуальными жилыми домами	98 мест	278 мест
			101/24	Зона застройки индивидуальными жилыми домами	57 мест	
			101/25	Зона застройки индивидуальными жилыми домами	58 мест	
			101/40	Зона застройки индивидуальными жилыми домами	21 место	
			101/41	Зона застройки индивидуальными жилыми домами	9 мест	
			101/42	Зона застройки индивидуальными жилыми домами	35 мест	
3.2.46	ДОО	57	100/37	Жилые зоны	19 мест	561 место
			100/38	Жилые зоны	46 мест	
			100/110	Жилые зоны	395 мест	
			100/114	Жилые зоны	33 места	
			100/115	Жилые зоны	65 мест	
			200/1	Зона смешанной и общественно-деловой застройки	2 места	
			402/2	Коммунально-складская зона	1 место	
3.2.47	ДОО	58	100/105	Жилые зоны	284 места	1038 мест
			200/10	Зона смешанной и общественно-деловой застройки	72 места	
			200/11	Зона смешанной и общественно-деловой застройки	218 мест	
			200/12	Зона смешанной и общественно-деловой застройки	180 мест	
			200/13	Зона смешанной и общественно-деловой застройки	85 мест	
			200/27	Зона смешанной и общественно-деловой застройки	199 мест	
3.2.48	ДОО	59	100/33	Жилые зоны	9 мест	340 мест
			100/34	Жилые зоны	31 место	
			100/73	Жилые зоны	59 мест	
			100/74	Жилые зоны	50 мест	
			100/76	Жилые зоны	60 мест	
			101/5	Зона застройки индивидуальными жилыми домами	129 мест	
			300/10	Общественно-деловые зоны	-	
			301/12	Многофункциональная общественно-деловая зона	1 место	

№ п/п	Наименование объекта (назначение объекта)	Индекс укрупненного ЭПС ¹	№ ФЗ ²	Наименование ФЗ	Характеристика объекта	
					расчетная потребность для ФЗ ³	расчетная потребность для ЭПС
3.2.49	ДОО	60	301/14	Многофункциональная общественно-деловая зона	1 место	388 мест
			100/35	Жилые зоны	72 места	
			100/36	Жилые зоны	20 мест	
			100/112	Жилые зоны	105 мест	
			100/113	Жилые зоны	38 мест	
			101/6	Зона застройки индивидуальными жилыми домами	94 места	
			101/7	Зона застройки индивидуальными жилыми домами	45 мест	
			301/13	Многофункциональная общественно-деловая зона	14 мест	
3.2.50	ДОО	61	100/32	Жилые зоны	14 мест	220 мест
			101/1	Зона застройки индивидуальными жилыми домами	12 мест	
			101/2	Зона застройки индивидуальными жилыми домами	162 места	
			101/3	Зона застройки индивидуальными жилыми домами	32 места	
3.2.51	ДОО	62	100/31	Жилые зоны	5 мест	442 места
			100/70	Жилые зоны	115 мест	
			100/71	Жилые зоны	125 мест	
			100/72	Жилые зоны	54 места	
			101/4	Зона застройки индивидуальными жилыми домами	141 место	
			301/11	Многофункциональная общественно-деловая зона	2 места	
3.2.52	ДОО	63	101/26	Зона застройки индивидуальными жилыми домами	75 мест	172 места
			101/27	Зона застройки индивидуальными жилыми домами	6 мест	
			101/28	Зона застройки индивидуальными жилыми домами	91 место	
3.2.53	ДОО	64	100/66	Жилые зоны	91 место	281 место
			100/67	Жилые зоны	103 места	
			200/4	Зона смешанной и общественно-деловой застройки	87 мест	
3.2.54	ДОО	65	100/68	Жилые зоны	119 мест	892 места
			200/6	Зона смешанной и общественно-деловой застройки	136 мест	
			200/8	Зона смешанной и общественно-деловой застройки	637 мест	
3.2.55	ДОО	66	100/19	Жилые зоны	159 мест	295 мест
			100/65	Жилые зоны	136 мест	
3.2.56	ДОО	67	100/24	Жилые зоны	283 места	1073 места
			100/25	Жилые зоны	144 места	
			100/26	Жилые зоны	190 мест	
			100/27	Жилые зоны	61 место	
			100/28	Жилые зоны	82 места	
			100/29	Жилые зоны	149 мест	

№ п/п	Наименование объекта (назначение объекта)	Индекс укрупненного ЭПС ¹	№ ФЗ ²	Наименование ФЗ	Характеристика объекта	
					расчетная потребность для ФЗ ³	расчетная потребность для ЭПС
3.2.57	ДОО	68	100/30	Жилые зоны	164 места	535 мест
			100/86	Жилые зоны	293 места	
			200/37	Зона смешанной и общественно-деловой застройки	240 мест	
			300/15	Общественно-деловые зоны	2 места	
3.2.58	ДОО	69	100/83	Жилые зоны	109 мест	867 мест
			100/84	Жилые зоны	73 места	
			100/85	Жилые зоны	134 места	
			200/35	Зона смешанной и общественно-деловой застройки	111 мест	
			200/36	Зона смешанной и общественно-деловой застройки	107 мест	
			200/38	Зона смешанной и общественно-деловой застройки	161 место	
3.2.59	ДОО	70	200/39	Зона смешанной и общественно-деловой застройки	172 места	135 мест
			100/87	Жилые зоны	91 место	
3.2.60	ДОО	71	101/18	Зона застройки индивидуальными жилыми домами	44 места	1583 места
			100/69	Жилые зоны	307 мест	
			200/5	Зона смешанной и общественно-деловой застройки	381 место	
			200/7	Зона смешанной и общественно-деловой застройки	276 мест	
			200/9	Зона смешанной и общественно-деловой застройки	619 мест	
3.2.61	ДОО	74	402/1	Коммунально-складская зона	-	146 мест
			101/32	Зона застройки индивидуальными жилыми домами	20 мест	
			101/33	Зона застройки индивидуальными жилыми домами	118 мест	
			101/34	Зона застройки индивидуальными жилыми домами	8 мест	
Общеобразовательные организации (далее – ОО)						
3.2.62	ОО	2	101/31	Зона застройки индивидуальными жилыми домами	111 мест	111 мест
3.2.63	ОО	3	100/75	Жилые зоны	123 места	1033 места
			100/80	Жилые зоны	138 мест	
			100/81	Жилые зоны	159 мест	
			100/82	Жилые зоны	613 мест	
3.2.64	ОО	4	100/78	Жилые зоны	146 мест	624 места
			100/79	Жилые зоны	478 мест	
3.2.65	ОО	7	200/40	Зона смешанной и общественно-деловой застройки	891 место	3884 места
			200/41	Зона смешанной и общественно-деловой застройки	333 места	
			200/42	Зона смешанной и общественно-деловой застройки	812 мест	
			200/43	Зона смешанной и общественно-деловой застройки	653 места	
			200/44	Зона смешанной и общественно-деловой застройки	388 мест	
			200/45	Зона смешанной и общественно-деловой застройки	417 мест	

№ п/п	Наименование объекта (назначение объекта)	Индекс укрупненного ЭПС ¹	№ ФЗ ²	Наименование ФЗ	Характеристика объекта	
					расчетная потребность для ФЗ ³	расчетная потребность для ЭПС
3.2.66	ОО	8	200/46	Зона смешанной и общественно-деловой застройки	390 мест	529 мест
			100/20	Жилые зоны	113 мест	
			100/21	Жилые зоны	49 мест	
			100/22	Жилые зоны	74 места	
			301/8	Многофункциональная общественно-деловая зона	92 места	
			301/9	Многофункциональная общественно-деловая зона	43 места	
			301/10	Многофункциональная общественно-деловая зона	158 мест	
3.2.67	ОО	9	100/58	Жилые зоны	96 мест	668 мест
			100/59	Жилые зоны	134 места	
			100/60	Жилые зоны	42 места	
			100/61	Жилые зоны	130 мест	
			100/62	Жилые зоны	80 мест	
			100/63	Жилые зоны	80 мест	
			100/64	Жилые зоны	106 мест	
3.2.68	ОО	10	300/9	Общественно-деловые зоны	-	
3.2.68	ОО	10	101/12	Зона застройки индивидуальными жилыми домами	190 мест	190 мест
3.2.69	ОО	11	100/40	Жилые зоны	107 мест	1604 места
			100/41	Жилые зоны	1086 мест	
			100/42	Жилые зоны	67 мест	
			100/43	Жилые зоны	98 мест	
			100/88	Жилые зоны	226 мест	
			100/89	Жилые зоны	20 мест	
3.2.70	ОО	12	100/116	Жилые зоны	434 места	434 места
3.2.71	ОО	13	100/1	Жилые зоны	963 места	963 места
3.2.72	ОО	14	100/7	Жилые зоны	1167 мест	1167 мест
3.2.73	ОО	15	100/3	Жилые зоны	1151 место	1151 место
3.2.74	ОО	17	200/22	Зона смешанной и общественно-деловой застройки	412 места	711 мест
			200/24	Зона смешанной и общественно-деловой застройки	50 мест	
			200/25	Зона смешанной и общественно-деловой застройки	249 мест	
3.2.75	ОО	18	100/4	Жилые зоны	677 мест	1054 места
			100/5	Жилые зоны	377 мест	
3.2.76	ОО	19	100/8	Жилые зоны	534 места	534 места
3.2.77	ОО	21	100/2	Жилые зоны	836 мест	836 мест
3.2.78	ОО	22	100/9	Жилые зоны	67 мест	118 мест
			100/77	Жилые зоны	51 место	

№ п/п	Наименование объекта (назначение объекта)	Индекс укрупненного ЭПС ¹	№ ФЗ ²	Наименование ФЗ	Характеристика объекта	
					расчетная потребность для ФЗ ³	расчетная потребность для ЭПС
3.2.79	ОО	23	100/46	Жилые зоны	113 мест	1108 мест
			100/47	Жилые зоны	119 мест	
			100/48	Жилые зоны	119 мест	
			100/50	Жилые зоны	58 мест	
			100/52	Жилые зоны	145 мест	
			100/54	Жилые зоны	89 мест	
			100/55	Жилые зоны	108 мест	
			100/56	Жилые зоны	101 место	
			100/57	Жилые зоны	127 мест	
			301/4	Многофункциональная общественно-деловая зона	129 мест	
3.2.80	ОО	24	200/3	Зона смешанной и общественно-деловой застройки	274 места	274 места
3.2.81	ОО	25	100/44	Жилые зоны	7 мест	2891 место
			100/98	Жилые зоны	895 мест	
			100/99	Жилые зоны	1020 мест	
			100/100	Жилые зоны	312 мест	
			100/101	Жилые зоны	401 место	
			101/14	Зона застройки индивидуальными жилыми домами	69 мест	
			101/15	Зона застройки индивидуальными жилыми домами	120 мест	
			101/17	Зона застройки индивидуальными жилыми домами	29 мест	
101/37	Зона застройки индивидуальными жилыми домами	38 мест				
3.2.82	ОО	26	101/13	Зона застройки индивидуальными жилыми домами	450 мест	450 мест
3.2.83	ОО	27	100/90	Жилые зоны	66 мест	1298 мест
			100/91	Жилые зоны	413 мест	
			100/92	Жилые зоны	410 мест	
			100/93	Жилые зоны	103 места	
			100/117	Жилые зоны	191 место	
			100/118	Жилые зоны	115 мест	
3.2.84	ОО	28	301/5	Многофункциональная общественно-деловая зона	240 мест	648 мест
			301/6	Многофункциональная общественно-деловая зона	408 мест	
3.2.85	ОО	29	100/23	Жилые зоны	126 мест	273 места
			301/7	Многофункциональная общественно-деловая зона	147 мест	
3.2.86	ОО	30	100/10	Жилые зоны	198 мест	980 мест
			100/11	Жилые зоны	85 мест	
			100/12	Жилые зоны	182 места	
			100/13	Жилые зоны	115 мест	

№ п/п	Наименование объекта (назначение объекта)	Индекс укрупненного ЭПС¹	№ ФЗ²	Наименование ФЗ	Характеристика объекта	
					расчетная потребность для ФЗ³	расчетная потребность для ЭПС
			100/14	Жилые зоны	205 мест	
			100/45	Жилые зоны	113 мест	
			100/49	Жилые зоны	61 место	
			301/2	Многофункциональная общественно-деловая зона	21 место	
3.2.87	ОО	31	100/18	Жилые зоны	59 мест	417 мест
			100/51	Жилые зоны	219 мест	
			100/53	Жилые зоны	93 места	
			301/3	Многофункциональная общественно-деловая зона	46 мест	
3.2.88	ОО	32	100/6	Жилые зоны	1467 мест	1467 мест
3.2.89	ОО	33	100/15	Жилые зоны	343 места	734 места
			100/16	Жилые зоны	193 места	
			100/17	Жилые зоны	198 мест	
3.2.90	ОО	35	200/32	Зона смешанной и общественно-деловой застройки	415 мест	795 мест
			200/33	Зона смешанной и общественно-деловой застройки	261 место	
			200/34	Зона смешанной и общественно-деловой застройки	119 мест	
3.2.91	ОО	36	100/94	Жилые зоны	184 места	2853 места
			100/95	Жилые зоны	756 мест	
			100/96	Жилые зоны	1410 мест	
			100/97	Жилые зоны	326 мест	
			100/119	Жилые зоны	177 мест	
3.2.92	ОО	37	200/17	Зона смешанной и общественно-деловой застройки	50 мест	3233 места
			200/18	Зона смешанной и общественно-деловой застройки	252 места	
			200/19	Зона смешанной и общественно-деловой застройки	639 мест	
			200/20	Зона смешанной и общественно-деловой застройки	856 мест	
			200/21	Зона смешанной и общественно-деловой застройки	967 мест	
			200/23	Зона смешанной и общественно-деловой застройки	469 мест	
3.2.93	ОО	39	200/14	Зона смешанной и общественно-деловой застройки	482 места	1002 места
			200/15	Зона смешанной и общественно-деловой застройки	216 мест	
			200/16	Зона смешанной и общественно-деловой застройки	304 места	
3.2.94	ОО	40	100/102	Жилые зоны	378 мест	2012 мест
			100/103	Жилые зоны	992 места	
			100/104	Жилые зоны	642 места	
3.2.95	ОО	41	101/35	Зона застройки индивидуальными жилыми домами	40 мест	221 место
			101/36	Зона застройки индивидуальными жилыми домами	181 место	
3.2.96	ОО	42	200/29	Зона смешанной и общественно-деловой застройки	315 мест	847 мест

№ п/п	Наименование объекта (назначение объекта)	Индекс укрупненного ЭПС¹	№ ФЗ²	Наименование ФЗ	Характеристика объекта	
					расчетная потребность для ФЗ³	расчетная потребность для ЭПС
3.2.97	ОО	45	200/30	Зона смешанной и общественно-деловой застройки	532 места	81 место
			200/31	Зона смешанной и общественно-деловой застройки	66 мест	
			402/7	Коммунально-складская зона	15 мест	
3.2.98	ОО	47	101/16	Зона застройки индивидуальными жилыми домами	7 мест	7 мест
3.2.99	ОО	49	101/11	Зона застройки индивидуальными жилыми домами	443 места	443 места
3.2.100	ОО	50	100/39	Жилые зоны	44 места	974 места
			100/111	Жилые зоны	846 мест	
			101/8	Зона застройки индивидуальными жилыми домами	9 мест	
			101/9	Зона застройки индивидуальными жилыми домами	14 мест	
			101/10	Зона застройки индивидуальными жилыми домами	61 место	
3.2.101	ОО	51	100/106	Жилые зоны	696 мест	2253 места
			100/107	Жилые зоны	719 мест	
			100/108	Жилые зоны	608 мест	
3.2.102	ОО	52	200/26	Зона смешанной и общественно-деловой застройки	230 мест	250 мест
			101/19	Зона застройки индивидуальными жилыми домами	8 мест	
			101/20	Зона застройки индивидуальными жилыми домами	60 мест	
			101/21	Зона застройки индивидуальными жилыми домами	36 мест	
			101/30	Зона застройки индивидуальными жилыми домами	88 мест	
			101/38	Зона застройки индивидуальными жилыми домами	27 мест	
3.2.103	ОО	53	101/29	Зона застройки индивидуальными жилыми домами	297 мест	297 мест
3.2.104	ОО	54	100/109	Жилые зоны	856 мест	856 мест
3.2.105	ОО	55	101/22	Зона застройки индивидуальными жилыми домами	45 мест	45 мест
3.2.106	ОО	56	101/23	Зона застройки индивидуальными жилыми домами	197 мест	558 мест
			101/24	Зона застройки индивидуальными жилыми домами	113 мест	
			101/25	Зона застройки индивидуальными жилыми домами	117 мест	
			101/40	Зона застройки индивидуальными жилыми домами	42 места	
			101/41	Зона застройки индивидуальными жилыми домами	19 мест	
			101/42	Зона застройки индивидуальными жилыми домами	70 мест	
3.2.107	ОО	57	100/37	Жилые зоны	37 мест	1121 место
			100/38	Жилые зоны	92 места	
			100/110	Жилые зоны	790 мест	
			100/114	Жилые зоны	67 мест	
			100/115	Жилые зоны	130 мест	
			200/1	Зона смешанной и общественно-деловой застройки	4 места	

№ п/п	Наименование объекта (назначение объекта)	Индекс укрупненного ЭПС ¹	№ ФЗ ²	Наименование ФЗ	Характеристика объекта	
					расчетная потребность для ФЗ ³	расчетная потребность для ЭПС
			402/2	Коммунально-складская зона	1 место	
3.2.108	ОО	58	100/105	Жилые зоны	569 мест	2079 мест
			200/10	Зона смешанной и общественно-деловой застройки	145 мест	
			200/11	Зона смешанной и общественно-деловой застройки	436 мест	
			200/12	Зона смешанной и общественно-деловой застройки	360 мест	
			200/13	Зона смешанной и общественно-деловой застройки	171 место	
			200/27	Зона смешанной и общественно-деловой застройки	398 мест	
3.2.109	ОО	59	100/33	Жилые зоны	18 мест	681 место
			100/34	Жилые зоны	62 места	
			100/73	Жилые зоны	118 мест	
			100/74	Жилые зоны	101 место	
			100/76	Жилые зоны	121 место	
			101/5	Зона застройки индивидуальными жилыми домами	258 мест	
			300/10	Общественно-деловые зоны	-	
			301/12	Многофункциональная общественно-деловая зона	1 место	
301/14	Многофункциональная общественно-деловая зона	2 места				
3.2.110	ОО	60	100/35	Жилые зоны	145 мест	774 места
			100/36	Жилые зоны	39 мест	
			100/112	Жилые зоны	209 мест	
			100/113	Жилые зоны	77 мест	
			101/6	Зона застройки индивидуальными жилыми домами	188 мест	
			101/7	Зона застройки индивидуальными жилыми домами	89 мест	
			301/13	Многофункциональная общественно-деловая зона	27 мест	
3.2.111	ОО	61	100/32	Жилые зоны	28 мест	465 мест
			101/1	Зона застройки индивидуальными жилыми домами	24 места	
			101/2	Зона застройки индивидуальными жилыми домами	348 мест	
			101/3	Зона застройки индивидуальными жилыми домами	65 мест	
3.2.112	ОО	62	100/31	Жилые зоны	11 мест	885 мест
			100/70	Жилые зоны	229 мест	
			100/71	Жилые зоны	250 мест	
			100/72	Жилые зоны	108 мест	
			101/4	Зона застройки индивидуальными жилыми домами	282 места	
			301/11	Многофункциональная общественно-деловая зона	5 мест	
3.2.113	ОО	63	101/26	Зона застройки индивидуальными жилыми домами	150 мест	344 места
			101/27	Зона застройки индивидуальными жилыми домами	12 мест	

№ п/п	Наименование объекта (назначение объекта)	Индекс укрупненного ЭПС ¹	№ ФЗ ²	Наименование ФЗ	Характеристика объекта	
					расчетная потребность для ФЗ ³	расчетная потребность для ЭПС
3.2.114	ОО	64	101/28	Зона застройки индивидуальными жилыми домами	182 места	559 мест
			100/66	Жилые зоны	181 место	
			100/67	Жилые зоны	205 мест	
			200/4	Зона смешанной и общественно-деловой застройки	173 места	
3.2.115	ОО	65	100/68	Жилые зоны	238 мест	1782 места
			200/6	Зона смешанной и общественно-деловой застройки	271 место	
			200/8	Зона смешанной и общественно-деловой застройки	1273 места	
3.2.116	ОО	66	100/19	Жилые зоны	319 мест	592 места
			100/65	Жилые зоны	273 места	
3.2.117	ОО	67	100/24	Жилые зоны	565 мест	2143 места
			100/25	Жилые зоны	287 мест	
			100/26	Жилые зоны	380 мест	
			100/27	Жилые зоны	122 места	
			100/28	Жилые зоны	163 места	
			100/29	Жилые зоны	298 мест	
			100/30	Жилые зоны	328 мест	
3.2.118	ОО	68	100/86	Жилые зоны	586 мест	1071 место
			200/37	Зона смешанной и общественно-деловой застройки	481 место	
			300/15	Общественно-деловые зоны	4 места	
3.2.119	ОО	69	100/83	Жилые зоны	218 мест	1735 мест
			100/84	Жилые зоны	146 мест	
			100/85	Жилые зоны	269 мест	
			200/35	Зона смешанной и общественно-деловой застройки	222 места	
			200/36	Зона смешанной и общественно-деловой застройки	215 мест	
			200/38	Зона смешанной и общественно-деловой застройки	322 места	
			200/39	Зона смешанной и общественно-деловой застройки	343 места	
3.2.120	ОО	70	100/87	Жилые зоны	183 места	272 места
			101/18	Зона застройки индивидуальными жилыми домами	89 мест	
3.2.121	ОО	71	100/69	Жилые зоны	615 мест	3168 мест
			200/5	Зона смешанной и общественно-деловой застройки	762 места	
			200/7	Зона смешанной и общественно-деловой застройки	552 места	
			200/9	Зона смешанной и общественно-деловой застройки	1238 мест	
			402/1	Коммунально-складская зона	1 место	
3.2.122	ОО	74	101/32	Зона застройки индивидуальными жилыми домами	40 мест	291 место
			101/33	Зона застройки индивидуальными жилыми домами	236 мест	

№ п/п	Наименование объекта (назначение объекта)	Индекс укрупненного ЭПС¹	№ ФЗ²	Наименование ФЗ	Характеристика объекта	
					расчетная потребность для ФЗ³	расчетная потребность для ЭПС
			101/34	Зона застройки индивидуальными жилыми домами	15 мест	
Организации дополнительного образования (далее – ОДО)						
3.2.123	ОДО	2	101/31	Зона застройки индивидуальными жилыми домами	40 мест	40 мест
3.2.124	ОДО	3	100/75	Жилые зоны	44 места	371 место
			100/80	Жилые зоны	50 мест	
			100/81	Жилые зоны	57 мест	
			100/82	Жилые зоны	220 мест	
3.2.125	ОДО	4	100/78	Жилые зоны	52 места	224 места
			100/79	Жилые зоны	172 места	
3.2.126	ОДО	7	200/40	Зона смешанной и общественно-деловой застройки	320 мест	1396 мест
			200/41	Зона смешанной и общественно-деловой застройки	120 мест	
			200/42	Зона смешанной и общественно-деловой застройки	292 места	
			200/43	Зона смешанной и общественно-деловой застройки	235 мест	
			200/44	Зона смешанной и общественно-деловой застройки	139 мест	
			200/45	Зона смешанной и общественно-деловой застройки	150 мест	
			200/46	Зона смешанной и общественно-деловой застройки	140 мест	
3.2.127	ОДО	8	100/20	Жилые зоны	41 место	191 место
			100/21	Жилые зоны	18 мест	
			100/22	Жилые зоны	27 мест	
			301/8	Многофункциональная общественно-деловая зона	33 места	
			301/9	Многофункциональная общественно-деловая зона	15 мест	
			301/10	Многофункциональная общественно-деловая зона	57 мест	
3.2.128	ОДО	9	100/58	Жилые зоны	34 места	240 мест
			100/59	Жилые зоны	48 мест	
			100/60	Жилые зоны	15 мест	
			100/61	Жилые зоны	47 мест	
			100/62	Жилые зоны	29 мест	
			100/63	Жилые зоны	29 мест	
			100/64	Жилые зоны	38 мест	
			300/9	Общественно-деловые зоны	-	
3.2.129	ОДО	10	101/12	Зона застройки индивидуальными жилыми домами	68 мест	68 мест
3.2.130	ОДО	11	100/40	Жилые зоны	39 мест	577 мест
			100/41	Жилые зоны	391 место	
			100/42	Жилые зоны	24 места	
			100/43	Жилые зоны	35 мест	

№ п/п	Наименование объекта (назначение объекта)	Индекс укрупненного ЭПС ¹	№ ФЗ ²	Наименование ФЗ	Характеристика объекта	
					расчетная потребность для ФЗ ³	расчетная потребность для ЭПС
			100/88	Жилые зоны	81 место	
			100/89	Жилые зоны	7 мест	
3.2.131	ОДО	12	100/116	Жилые зоны	156 мест	156 мест
3.2.132	ОДО	13	100/1	Жилые зоны	346 мест	346 мест
3.2.133	ОДО	14	100/7	Жилые зоны	419 мест	419 мест
3.2.134	ОДО	15	100/3	Жилые зоны	414 мест	414 мест
3.2.135	ОДО	17	200/22	Зона смешанной и общественно-деловой застройки	148 мест	256 мест
			200/24	Зона смешанной и общественно-деловой застройки	18 мест	
			200/25	Зона смешанной и общественно-деловой застройки	90 мест	
3.2.136	ОДО	18	100/4	Жилые зоны	243 места	379 мест
			100/5	Жилые зоны	136 мест	
3.2.137	ОДО	19	100/8	Жилые зоны	192 места	192 места
3.2.138	ОДО	21	100/2	Жилые зоны	301 место	301 место
3.2.139	ОДО	22	100/9	Жилые зоны	24 места	42 места
			100/77	Жилые зоны	18 мест	
3.2.140	ОДО	23	100/46	Жилые зоны	41 место	400 мест
			100/47	Жилые зоны	43 места	
			100/48	Жилые зоны	43 места	
			100/50	Жилые зоны	21 место	
			100/52	Жилые зоны	52 места	
			100/54	Жилые зоны	32 места	
			100/55	Жилые зоны	39 мест	
			100/56	Жилые зоны	37 мест	
100/57	Жилые зоны	46 мест				
3.2.141	ОДО	24	301/4	Многофункциональная общественно-деловая зона	46 мест	98 мест
			200/3	Зона смешанной и общественно-деловой застройки	98 мест	
3.2.142	ОДО	25	100/44	Жилые зоны	2 места	1040 мест
			100/98	Жилые зоны	322 места	
			100/99	Жилые зоны	367 мест	
			100/100	Жилые зоны	112 мест	
			100/101	Жилые зоны	144 места	
			101/14	Зона застройки индивидуальными жилыми домами	25 мест	
			101/15	Зона застройки индивидуальными жилыми домами	43 места	
			101/17	Зона застройки индивидуальными жилыми домами	11 мест	
101/37	Зона застройки индивидуальными жилыми домами	14 мест				

№ п/п	Наименование объекта (назначение объекта)	Индекс укрупненного ЭПС ¹	№ ФЗ ²	Наименование ФЗ	Характеристика объекта	
					расчетная потребность для ФЗ ³	расчетная потребность для ЭПС
3.2.143	ОДО	26	101/13	Зона застройки индивидуальными жилыми домами	162 места	162 места
3.2.144	ОДО	27	100/90	Жилые зоны	24 места	466 мест
			100/91	Жилые зоны	148 мест	
			100/92	Жилые зоны	147 мест	
			100/93	Жилые зоны	37 мест	
			100/117	Жилые зоны	69 мест	
			100/118	Жилые зоны	41 место	
3.2.145	ОДО	28	301/5	Многофункциональная общественно-деловая зона	86 мест	233 места
			301/6	Многофункциональная общественно-деловая зона	147 мест	
3.2.146	ОДО	29	100/23	Жилые зоны	45 мест	98 мест
			301/7	Многофункциональная общественно-деловая зона	53 места	
3.2.147	ОДО	30	100/10	Жилые зоны	71 место	351 место
			100/11	Жилые зоны	30 мест	
			100/12	Жилые зоны	65 мест	
			100/13	Жилые зоны	41 место	
			100/14	Жилые зоны	74 места	
			100/45	Жилые зоны	41 место	
			100/49	Жилые зоны	22 места	
			301/2	Многофункциональная общественно-деловая зона	7 мест	
3.2.148	ОДО	31	100/18	Жилые зоны	21 место	150 мест
			100/51	Жилые зоны	79 мест	
			100/53	Жилые зоны	33 места	
			301/3	Многофункциональная общественно-деловая зона	17 мест	
3.2.149	ОДО	32	100/6	Жилые зоны	527 мест	527 мест
3.2.150	ОДО	33	100/15	Жилые зоны	123 места	263 места
			100/16	Жилые зоны	69 мест	
			100/17	Жилые зоны	71 место	
3.2.151	ОДО	35	200/32	Зона смешанной и общественно-деловой застройки	149 мест	286 мест
			200/33	Зона смешанной и общественно-деловой застройки	94 места	
			200/34	Зона смешанной и общественно-деловой застройки	43 места	
3.2.152	ОДО	36	100/94	Жилые зоны	66 мест	1026 мест
			100/95	Жилые зоны	272 места	
			100/96	Жилые зоны	507 мест	
			100/97	Жилые зоны	117 мест	
			100/119	Жилые зоны	64 места	

№ п/п	Наименование объекта (назначение объекта)	Индекс укрупненного ЭПС ¹	№ ФЗ ²	Наименование ФЗ	Характеристика объекта	
					расчетная потребность для ФЗ ³	расчетная потребность для ЭПС
3.2.153	ОДО	37	200/17	Зона смешанной и общественно-деловой застройки	18 мест	1163 места
			200/18	Зона смешанной и общественно-деловой застройки	90 мест	
			200/19	Зона смешанной и общественно-деловой застройки	230 мест	
			200/20	Зона смешанной и общественно-деловой застройки	308 мест	
			200/21	Зона смешанной и общественно-деловой застройки	348 мест	
			200/23	Зона смешанной и общественно-деловой застройки	169 мест	
3.2.154	ОДО	39	200/14	Зона смешанной и общественно-деловой застройки	173 места	361 место
			200/15	Зона смешанной и общественно-деловой застройки	78 мест	
			200/16	Зона смешанной и общественно-деловой застройки	110 мест	
3.2.155	ОДО	40	100/102	Жилые зоны	136 мест	724 места
			100/103	Жилые зоны	357 мест	
			100/104	Жилые зоны	231 место	
3.2.156	ОДО	41	101/35	Зона застройки индивидуальными жилыми домами	15 мест	80 мест
			101/36	Зона застройки индивидуальными жилыми домами	65 мест	
3.2.157	ОДО	42	200/29	Зона смешанной и общественно-деловой застройки	113 мест	304 места
			200/30	Зона смешанной и общественно-деловой застройки	191 место	
3.2.158	ОДО	45	200/31	Зона смешанной и общественно-деловой застройки	24 места	29 мест
			402/7	Коммунально-складская зона	5 мест	
3.2.159	ОДО	47	101/16	Зона застройки индивидуальными жилыми домами	3 места	3 места
3.2.160	ОДО	49	101/11	Зона застройки индивидуальными жилыми домами	159 мест	159 мест
3.2.161	ОДО	50	100/39	Жилые зоны	16 мест	350 мест
			100/111	Жилые зоны	304 места	
			101/8	Зона застройки индивидуальными жилыми домами	3 места	
			101/9	Зона застройки индивидуальными жилыми домами	5 мест	
			101/10	Зона застройки индивидуальными жилыми домами	22 места	
3.2.162	ОДО	51	100/106	Жилые зоны	250 мест	810 мест
			100/107	Жилые зоны	259 мест	
			100/108	Жилые зоны	218 мест	
			200/26	Зона смешанной и общественно-деловой застройки	83 места	
3.2.163	ОДО	52	101/19	Зона застройки индивидуальными жилыми домами	3 места	90 мест
			101/20	Зона застройки индивидуальными жилыми домами	21 место	
			101/21	Зона застройки индивидуальными жилыми домами	13 мест	
			101/30	Зона застройки индивидуальными жилыми домами	32 места	
			101/38	Зона застройки индивидуальными жилыми домами	10 мест	
			101/39	Зона застройки индивидуальными жилыми домами	11 мест	

№ п/п	Наименование объекта (назначение объекта)	Индекс укрупненного ЭПС¹	№ ФЗ²	Наименование ФЗ	Характеристика объекта	
					расчетная потребность для ФЗ³	расчетная потребность для ЭПС
3.2.164	ОДО	53	101/29	Зона застройки индивидуальными жилыми домами	107 мест	107 мест
3.2.165	ОДО	54	100/109	Жилые зоны	308 мест	308 мест
3.2.166	ОДО	55	101/22	Зона застройки индивидуальными жилыми домами	16 мест	16 мест
3.2.167	ОДО	56	101/23	Зона застройки индивидуальными жилыми домами	71 место	201 место
			101/24	Зона застройки индивидуальными жилыми домами	41 место	
			101/25	Зона застройки индивидуальными жилыми домами	42 места	
			101/40	Зона застройки индивидуальными жилыми домами	15 мест	
			101/41	Зона застройки индивидуальными жилыми домами	7 мест	
			101/42	Зона застройки индивидуальными жилыми домами	25 мест	
3.2.168	ОДО	57	100/37	Жилые зоны	14 мест	405 мест
			100/38	Жилые зоны	33 места	
			100/110	Жилые зоны	284 места	
			100/114	Жилые зоны	24 места	
			100/115	Жилые зоны	47 мест	
			200/1	Зона смешанной и общественно-деловой застройки	2 места	
3.2.169	ОДО	58	402/2	Коммунально-складская зона	1 место	747 мест
			100/105	Жилые зоны	205 мест	
			200/10	Зона смешанной и общественно-деловой застройки	52 места	
			200/11	Зона смешанной и общественно-деловой застройки	157 мест	
			200/12	Зона смешанной и общественно-деловой застройки	129 мест	
			200/13	Зона смешанной и общественно-деловой застройки	61 место	
3.2.170	ОДО	59	200/27	Зона смешанной и общественно-деловой застройки	143 места	246 мест
			100/33	Жилые зоны	7 мест	
			100/34	Жилые зоны	22 места	
			100/73	Жилые зоны	43 места	
			100/74	Жилые зоны	36 мест	
			100/76	Жилые зоны	44 места	
			101/5	Зона застройки индивидуальными жилыми домами	93 места	
			300/10	Общественно-деловые зоны	-	
301/12	Многофункциональная общественно-деловая зона	-				
3.2.171	ОДО	60	301/14	Многофункциональная общественно-деловая зона	1 место	278 мест
			100/35	Жилые зоны	52 места	
			100/36	Жилые зоны	14 мест	
			100/112	Жилые зоны	75 мест	
			100/113	Жилые зоны	27 мест	

№ п/п	Наименование объекта (назначение объекта)	Индекс укрупненного ЭПС ¹	№ ФЗ ²	Наименование ФЗ	Характеристика объекта	
					расчетная потребность для ФЗ ³	расчетная потребность для ЭПС
3.2.172	ОДО	61	101/6	Зона застройки индивидуальными жилыми домами	68 мест	158 мест
			101/7	Зона застройки индивидуальными жилыми домами	32 места	
			301/13	Многофункциональная общественно-деловая зона	10 мест	
			100/32	Жилые зоны	10 мест	
			101/1	Зона застройки индивидуальными жилыми домами	9 мест	
			101/2	Зона застройки индивидуальными жилыми домами	116 мест	
3.2.173	ОДО	62	101/3	Зона застройки индивидуальными жилыми домами	23 места	320 мест
			100/31	Жилые зоны	4 места	
			100/70	Жилые зоны	83 места	
			100/71	Жилые зоны	90 мест	
			100/72	Жилые зоны	39 мест	
			101/4	Зона застройки индивидуальными жилыми домами	102 места	
3.2.174	ОДО	63	301/11	Многофункциональная общественно-деловая зона	2 места	123 места
			101/26	Зона застройки индивидуальными жилыми домами	54 места	
			101/27	Зона застройки индивидуальными жилыми домами	4 места	
3.2.175	ОДО	64	101/28	Зона застройки индивидуальными жилыми домами	65 мест	201 место
			100/66	Жилые зоны	65 мест	
			100/67	Жилые зоны	74 места	
3.2.176	ОДО	65	200/4	Зона смешанной и общественно-деловой застройки	62 места	640 мест
			100/68	Жилые зоны	85 мест	
			200/6	Зона смешанной и общественно-деловой застройки	97 мест	
3.2.177	ОДО	66	200/8	Зона смешанной и общественно-деловой застройки	458 мест	213 мест
			100/19	Жилые зоны	115 мест	
			100/65	Жилые зоны	98 мест	
3.2.178	ОДО	67	100/24	Жилые зоны	203 места	771 место
			100/25	Жилые зоны	103 места	
			100/26	Жилые зоны	137 мест	
			100/27	Жилые зоны	44 места	
			100/28	Жилые зоны	59 мест	
			100/29	Жилые зоны	107 мест	
3.2.179	ОДО	68	100/30	Жилые зоны	118 мест	385 мест
			100/86	Жилые зоны	211 мест	
			200/37	Зона смешанной и общественно-деловой застройки	173 места	
3.2.180	ОДО	69	300/15	Общественно-деловые зоны	1 место	623 места
			100/83	Жилые зоны	78 мест	

№ п/п	Наименование объекта (назначение объекта)	Индекс укрупненного ЭПС ¹	№ ФЗ ²	Наименование ФЗ	Характеристика объекта	
					расчетная потребность для ФЗ ³	расчетная потребность для ЭПС
			100/84	Жилые зоны	52 места	
			100/85	Жилые зоны	97 мест	
			200/35	Зона смешанной и общественно-деловой застройки	80 мест	
			200/36	Зона смешанной и общественно-деловой застройки	77 мест	
			200/38	Зона смешанной и общественно-деловой застройки	116 мест	
			200/39	Зона смешанной и общественно-деловой застройки	123 места	
3.2.181	ОДО	70	100/87	Жилые зоны	66 мест	98 мест
			101/18	Зона застройки индивидуальными жилыми домами	32 места	
3.2.182	ОДО	71	100/69	Жилые зоны	221 место	1138 мест
			200/5	Зона смешанной и общественно-деловой застройки	274 места	
			200/7	Зона смешанной и общественно-деловой застройки	198 мест	
			200/9	Зона смешанной и общественно-деловой застройки	445 мест	
			402/1	Коммунально-складская зона	-	
3.2.183	ОДО	74	101/32	Зона застройки индивидуальными жилыми домами	15 мест	106 мест
			101/33	Зона застройки индивидуальными жилыми домами	85 мест	
			101/34	Зона застройки индивидуальными жилыми домами	6 мест	

¹ Индекс укрупненного ЭПС – индивидуальный номер укрупненного элемента планировочной структуры.

² № ФЗ – индивидуальный номер функциональной зоны, в том числе обозначающий местоположение объекта. ФЗ – функциональная зона.

³ Расчетная потребность включает в себя места в соответствующих существующих объектах местного значения. Характеристика может быть уточнена при разработке документации по планировке территории.

3.3. Сведения о видах, назначении, наименованиях, основных характеристиках и местоположении планируемых для размещения объектов местного значения муниципального образования в области культуры и искусства

Таблица 3.3.1

Сведения о видах, назначении, наименованиях, основных характеристиках и местоположении планируемых для размещения объектов местного значения муниципального образования в области культуры и искусства

№ п/п	Наименование объекта (назначение объекта)	Индекс укрупненного ЭПС ¹	№ ФЗ ²	Наименование ФЗ	Характеристика объекта	
					расчетная потребность для ФЗ ³	расчетная потребность для ЭПС
Объекты культурно-досугового (клубного) типа						
3.3.1	Объекты культурно-досугового (клубного) типа	2	101/31	Зона застройки индивидуальными жилыми домами	4 места	4 места
3.3.2	Объекты культурно-досугового (клубного) типа	3	100/75	Жилые зоны	4 места	37 мест
			100/80	Жилые зоны	5 мест	
			100/81	Жилые зоны	6 мест	
			100/82	Жилые зоны	22 места	
3.3.3	Объекты культурно-досугового (клубного) типа	4	100/78	Жилые зоны	5 мест	22 места
			100/79	Жилые зоны	17 мест	
3.3.4	Объекты культурно-досугового (клубного) типа	7	200/40	Зона смешанной и общественно-деловой застройки	31 место	138 мест
			200/41	Зона смешанной и общественно-деловой застройки	12 мест	
			200/42	Зона смешанной и общественно-деловой застройки	29 мест	
			200/43	Зона смешанной и общественно-деловой застройки	23 места	
			200/44	Зона смешанной и общественно-деловой застройки	14 мест	
			200/45	Зона смешанной и общественно-деловой застройки	15 мест	
			200/46	Зона смешанной и общественно-деловой застройки	14 мест	
3.3.5	Объекты культурно-досугового (клубного) типа	8	100/20	Жилые зоны	4 места	20 мест
			100/21	Жилые зоны	2 места	
			100/22	Жилые зоны	3 места	
			301/8	Многофункциональная общественно-деловая зона	3 места	
			301/9	Многофункциональная общественно-деловая зона	2 места	
			301/10	Многофункциональная общественно-деловая зона	6 мест	
3.3.6	Объекты культурно-досугового (клубного) типа	9	100/58	Жилые зоны	3 места	24 места
			100/59	Жилые зоны	5 мест	
			100/60	Жилые зоны	1 место	
			100/61	Жилые зоны	5 мест	
			100/62	Жилые зоны	3 места	
			100/63	Жилые зоны	3 места	

№ п/п	Наименование объекта (назначение объекта)	Индекс укрупненного ЭПС ¹	№ ФЗ ²	Наименование ФЗ	Характеристика объекта	
					расчетная потребность для ФЗ ³	расчетная потребность для ЭПС
			100/64	Жилые зоны	4 места	
			300/9	Общественно-деловые зоны	-	
3.3.7	Объекты культурно-досугового (клубного) типа	10	101/12	Зона застройки индивидуальными жилыми домами	7 мест	7 мест
3.3.8	Объекты культурно-досугового (клубного) типа	11	100/40	Жилые зоны	4 места	56 мест
			100/41	Жилые зоны	38 мест	
			100/42	Жилые зоны	2 места	
			100/43	Жилые зоны	3 места	
			100/88	Жилые зоны	8 мест	
			100/89	Жилые зоны	1 место	
3.3.9	Объекты культурно-досугового (клубного) типа	12	100/116	Жилые зоны	15 мест	15 мест
3.3.10	Объекты культурно-досугового (клубного) типа	13	100/1	Жилые зоны	34 места	34 места
3.3.11	Объекты культурно-досугового (клубного) типа	14	100/7	Жилые зоны	41 место	41 место
3.3.12	Объекты культурно-досугового (клубного) типа	15	100/3	Жилые зоны	41 место	41 место
3.3.13	Объекты культурно-досугового (клубного) типа	17	200/22	Зона смешанной и общественно-деловой застройки	15 мест	26 мест
			200/24	Зона смешанной и общественно-деловой застройки	2 места	
			200/25	Зона смешанной и общественно-деловой застройки	9 мест	
3.3.14	Объекты культурно-досугового (клубного) типа	18	100/4	Жилые зоны	24 места	37 мест
			100/5	Жилые зоны	13 мест	
3.3.15	Объекты культурно-досугового (клубного) типа	19	100/8	Жилые зоны	19 мест	19 мест
3.3.16	Объекты культурно-досугового (клубного) типа	21	100/2	Жилые зоны	29 мест	29 мест
3.3.17		22	100/9	Жилые зоны	2 места	4 места

№ п/п	Наименование объекта (назначение объекта)	Индекс укрупненного ЭПС ¹	№ ФЗ ²	Наименование ФЗ	Характеристика объекта	
					расчетная потребность для ФЗ ³	расчетная потребность для ЭПС
	Объекты культурно-досугового (клубного) типа		100/77	Жилые зоны	2 места	
3.3.18	Объекты культурно-досугового (клубного) типа	23	100/46	Жилые зоны	4 места	39 мест
			100/47	Жилые зоны	4 места	
			100/48	Жилые зоны	4 места	
			100/50	Жилые зоны	2 места	
			100/52	Жилые зоны	5 мест	
			100/54	Жилые зоны	3 места	
			100/55	Жилые зоны	4 места	
			100/56	Жилые зоны	4 места	
			100/57	Жилые зоны	4 места	
			301/4	Многофункциональная общественно-деловая зона	5 мест	
3.3.19	Объекты культурно-досугового (клубного) типа	24	200/3	Зона смешанной и общественно-деловой застройки	10 мест	10 мест
3.3.20	Объекты культурно-досугового (клубного) типа	25	100/44	Жилые зоны	-	101 место
			100/98	Жилые зоны	32 места	
			100/99	Жилые зоны	36 мест	
			100/100	Жилые зоны	11 мест	
			100/101	Жилые зоны	14 мест	
			101/14	Зона застройки индивидуальными жилыми домами	2 места	
			101/15	Зона застройки индивидуальными жилыми домами	4 места	
			101/17	Зона застройки индивидуальными жилыми домами	1 место	
101/37	Зона застройки индивидуальными жилыми домами	1 место				
3.3.21	Объекты культурно-досугового (клубного) типа	26	101/13	Зона застройки индивидуальными жилыми домами	16 мест	16 мест
3.3.22	Объекты культурно-досугового (клубного) типа	27	100/90	Жилые зоны	2 места	46 мест
			100/91	Жилые зоны	15 мест	
			100/92	Жилые зоны	14 мест	
			100/93	Жилые зоны	4 места	
			100/117	Жилые зоны	7 мест	
			100/118	Жилые зоны	4 места	
3.3.23		28	301/5	Многофункциональная общественно-деловая зона	8 мест	22 места

№ п/п	Наименование объекта (назначение объекта)	Индекс укрупненного ЭПС ¹	№ ФЗ ²	Наименование ФЗ	Характеристика объекта	
					расчетная потребность для ФЗ ³	расчетная потребность для ЭПС
	Объекты культурно-досугового (клубного) типа		301/6	Многофункциональная общественно-деловая зона	14 мест	
3.3.24	Объекты культурно-досугового (клубного) типа	29	100/23	Жилые зоны	4 места	9 мест
			301/7	Многофункциональная общественно-деловая зона	5 мест	
3.3.25	Объекты культурно-досугового (клубного) типа	30	100/10	Жилые зоны	7 мест	34 места
			100/11	Жилые зоны	3 места	
			100/12	Жилые зоны	6 мест	
			100/13	Жилые зоны	4 места	
			100/14	Жилые зоны	7 мест	
			100/45	Жилые зоны	4 места	
			100/49	Жилые зоны	2 места	
301/2	Многофункциональная общественно-деловая зона	1 место				
3.3.26	Объекты культурно-досугового (клубного) типа	31	100/18	Жилые зоны	2 места	15 мест
			100/51	Жилые зоны	8 мест	
			100/53	Жилые зоны	3 места	
			301/3	Многофункциональная общественно-деловая зона	2 места	
3.3.27	Объекты культурно-досугового (клубного) типа	32	100/6	Жилые зоны	52 места	52 места
3.3.28	Объекты культурно-досугового (клубного) типа	33	100/15	Жилые зоны	12 мест	26 мест
			100/16	Жилые зоны	7 мест	
			100/17	Жилые зоны	7 мест	
3.3.29	Объекты культурно-досугового (клубного) типа	35	200/32	Зона смешанной и общественно-деловой застройки	15 мест	28 мест
			200/33	Зона смешанной и общественно-деловой застройки	9 мест	
			200/34	Зона смешанной и общественно-деловой застройки	4 места	
3.3.30	Объекты культурно-досугового (клубного) типа	36	100/94	Жилые зоны	6 мест	102 места
			100/95	Жилые зоны	28 мест	
			100/96	Жилые зоны	50 мест	
			100/97	Жилые зоны	12 мест	
			100/119	Жилые зоны	6 мест	
3.3.31	Объекты культурно-досугового (клубного) типа	37	200/17	Зона смешанной и общественно-деловой застройки	2 места	116 мест
			200/18	Зона смешанной и общественно-деловой застройки	9 мест	
			200/19	Зона смешанной и общественно-деловой застройки	23 места	

№ п/п	Наименование объекта (назначение объекта)	Индекс укрупненного ЭПС ¹	№ ФЗ ²	Наименование ФЗ	Характеристика объекта	
					расчетная потребность для ФЗ ³	расчетная потребность для ЭПС
3.3.32	Объекты культурно-досугового (клубного) типа	39	200/20	Зона смешанной и общественно-деловой застройки	31 место	36 мест
			200/21	Зона смешанной и общественно-деловой застройки	34 места	
			200/23	Зона смешанной и общественно-деловой застройки	17 мест	
			200/14	Зона смешанной и общественно-деловой застройки	17 мест	
			200/15	Зона смешанной и общественно-деловой застройки	8 мест	
			200/16	Зона смешанной и общественно-деловой застройки	11 мест	
3.3.33	Объекты культурно-досугового (клубного) типа	40	100/102	Жилые зоны	13 мест	71 место
			100/103	Жилые зоны	35 мест	
			100/104	Жилые зоны	23 места	
3.3.34	Объекты культурно-досугового (клубного) типа	41	101/35	Зона застройки индивидуальными жилыми домами	1 место	7 мест
			101/36	Зона застройки индивидуальными жилыми домами	6 мест	
3.3.35	Объекты культурно-досугового (клубного) типа	42	200/29	Зона смешанной и общественно-деловой застройки	11 мест	30 мест
			200/30	Зона смешанной и общественно-деловой застройки	19 мест	
3.3.36	Объекты культурно-досугового (клубного) типа	45	200/31	Зона смешанной и общественно-деловой застройки	2 места	3 места
			402/7	Коммунально-складская зона	1 место	
3.3.37	Объекты культурно-досугового (клубного) типа	49	101/11	Зона застройки индивидуальными жилыми домами	16 мест	16 мест
3.3.38	Объекты культурно-досугового (клубного) типа	50	100/39	Жилые зоны	2 места	34 места
			100/111	Жилые зоны	30 мест	
			101/8	Зона застройки индивидуальными жилыми домами	-	
			101/9	Зона застройки индивидуальными жилыми домами	-	
			101/10	Зона застройки индивидуальными жилыми домами	2 места	
3.3.39	Объекты культурно-досугового (клубного) типа	51	100/106	Жилые зоны	24 места	78 мест
			100/107	Жилые зоны	25 мест	
			100/108	Жилые зоны	21 место	
			200/26	Зона смешанной и общественно-деловой застройки	8 мест	
3.3.40	Объекты культурно-досугового (клубного) типа	52	101/19	Зона застройки индивидуальными жилыми домами	-	8 мест
			101/20	Зона застройки индивидуальными жилыми домами	2 места	
			101/21	Зона застройки индивидуальными жилыми домами	1 место	
			101/30	Зона застройки индивидуальными жилыми домами	3 места	
			101/38	Зона застройки индивидуальными жилыми домами	1 место	

№ п/п	Наименование объекта (назначение объекта)	Индекс укрупненного ЭПС ¹	№ ФЗ ²	Наименование ФЗ	Характеристика объекта	
					расчетная потребность для ФЗ ³	расчетная потребность для ЭПС
			101/39	Зона застройки индивидуальными жилыми домами	1 место	
3.3.41	Объекты культурно-досугового (клубного) типа	53	101/29	Зона застройки индивидуальными жилыми домами	10 мест	10 мест
3.3.42	Объекты культурно-досугового (клубного) типа	54	100/109	Жилые зоны	30 мест	30 мест
3.3.43	Объекты культурно-досугового (клубного) типа	55	101/22	Зона застройки индивидуальными жилыми домами	2 места	2 места
3.3.44	Объекты культурно-досугового (клубного) типа	56	101/23	Зона застройки индивидуальными жилыми домами	7 мест	19 мест
			101/24	Зона застройки индивидуальными жилыми домами	4 места	
			101/25	Зона застройки индивидуальными жилыми домами	4 места	
			101/40	Зона застройки индивидуальными жилыми домами	1 место	
			101/41	Зона застройки индивидуальными жилыми домами	1 место	
			101/42	Зона застройки индивидуальными жилыми домами	2 места	
3.3.45	Объекты культурно-досугового (клубного) типа	57	100/37	Жилые зоны	1 место	39 мест
			100/38	Жилые зоны	3 места	
			100/110	Жилые зоны	28 мест	
			100/114	Жилые зоны	2 места	
			100/115	Жилые зоны	5 мест	
			200/1	Зона смешанной и общественно-деловой застройки	-	
402/2	Коммунально-складская зона	-				
3.3.46	Объекты культурно-досугового (клубного) типа	58	100/105	Жилые зоны	20 мест	73 места
			200/10	Зона смешанной и общественно-деловой застройки	5 мест	
			200/11	Зона смешанной и общественно-деловой застройки	15 мест	
			200/12	Зона смешанной и общественно-деловой застройки	13 мест	
			200/13	Зона смешанной и общественно-деловой застройки	6 мест	
			200/27	Зона смешанной и общественно-деловой застройки	14 мест	
3.3.47	Объекты культурно-досугового (клубного) типа	59	100/33	Жилые зоны	1 место	24 места
			100/34	Жилые зоны	2 места	
			100/73	Жилые зоны	4 места	
			100/74	Жилые зоны	4 места	
			100/76	Жилые зоны	4 места	
			101/5	Зона застройки индивидуальными жилыми домами	9 мест	

№ п/п	Наименование объекта (назначение объекта)	Индекс укрупненного ЭПС ¹	№ ФЗ ²	Наименование ФЗ	Характеристика объекта	
					расчетная потребность для ФЗ ³	расчетная потребность для ЭПС
			300/10	Общественно-деловые зоны	-	
			301/12	Многофункциональная общественно-деловая зона	-	
			301/14	Многофункциональная общественно-деловая зона	-	
3.3.48	Объекты культурно-досугового (клубного) типа	60	100/35	Жилые зоны	5 мест	27 мест
			100/36	Жилые зоны	1 место	
			100/112	Жилые зоны	7 мест	
			100/113	Жилые зоны	3 места	
			101/6	Зона застройки индивидуальными жилыми домами	7 мест	
			101/7	Зона застройки индивидуальными жилыми домами	3 места	
			301/13	Многофункциональная общественно-деловая зона	1 место	
3.3.49	Объекты культурно-досугового (клубного) типа	61	100/32	Жилые зоны	1 место	15 мест
			101/1	Зона застройки индивидуальными жилыми домами	1 место	
			101/2	Зона застройки индивидуальными жилыми домами	11 мест	
			101/3	Зона застройки индивидуальными жилыми домами	2 места	
3.3.50	Объекты культурно-досугового (клубного) типа	62	100/31	Жилые зоны	-	31 место
			100/70	Жилые зоны	8 мест	
			100/71	Жилые зоны	9 мест	
			100/72	Жилые зоны	4 места	
			101/4	Зона застройки индивидуальными жилыми домами	10 мест	
			301/11	Многофункциональная общественно-деловая зона	-	
3.3.51	Объекты культурно-досугового (клубного) типа	63	101/26	Зона застройки индивидуальными жилыми домами	5 мест	11 мест
			101/27	Зона застройки индивидуальными жилыми домами	-	
			101/28	Зона застройки индивидуальными жилыми домами	6 мест	
3.3.52	Объекты культурно-досугового (клубного) типа	64	100/66	Жилые зоны	6 мест	19 мест
			100/67	Жилые зоны	7 мест	
			200/4	Зона смешанной и общественно-деловой застройки	6 мест	
3.3.53	Объекты культурно-досугового (клубного) типа	65	100/68	Жилые зоны	8 мест	64 места
			200/6	Зона смешанной и общественно-деловой застройки	10 мест	
			200/8	Зона смешанной и общественно-деловой застройки	46 мест	
3.3.54	Объекты культурно-досугового (клубного) типа	66	100/19	Жилые зоны	11 мест	21 место
			100/65	Жилые зоны	10 мест	
3.3.55	Объекты культурно-досугового (клубного) типа	67	100/24	Жилые зоны	20 мест	76 мест
			100/25	Жилые зоны	10 мест	
			100/26	Жилые зоны	13 мест	

№ п/п	Наименование объекта (назначение объекта)	Индекс укрупненного ЭПС ¹	№ ФЗ ²	Наименование ФЗ	Характеристика объекта	
					расчетная потребность для ФЗ ³	расчетная потребность для ЭПС
			100/27	Жилые зоны	4 места	
			100/28	Жилые зоны	6 мест	
			100/29	Жилые зоны	11 мест	
			100/30	Жилые зоны	12 мест	
			100/86	Жилые зоны	21 место	
3.3.56	Объекты культурно-досугового (клубного) типа	68	200/37	Зона смешанной и общественно-деловой застройки	17 мест	38 мест
3.3.57	Объекты культурно-досугового (клубного) типа	69	300/15	Общественно-деловые зоны	-	61 место
			100/83	Жилые зоны	8 мест	
			100/84	Жилые зоны	5 мест	
			100/85	Жилые зоны	9 мест	
			200/35	Зона смешанной и общественно-деловой застройки	8 мест	
			200/36	Зона смешанной и общественно-деловой застройки	8 мест	
			200/38	Зона смешанной и общественно-деловой застройки	11 мест	
200/39	Зона смешанной и общественно-деловой застройки	12 мест				
3.3.58	Объекты культурно-досугового (клубного) типа	70	100/87	Жилые зоны	6 мест	9 мест
101/18	Зона застройки индивидуальными жилыми домами	3 места				
3.3.59	Объекты культурно-досугового (клубного) типа	71	100/69	Жилые зоны	22 места	112 мест
			200/5	Зона смешанной и общественно-деловой застройки	27 мест	
			200/7	Зона смешанной и общественно-деловой застройки	19 мест	
			200/9	Зона смешанной и общественно-деловой застройки	44 места	
			402/1	Коммунально-складская зона	-	
3.3.60	Объекты культурно-досугового (клубного) типа	74	101/32	Зона застройки индивидуальными жилыми домами	1 место	10 мест
			101/33	Зона застройки индивидуальными жилыми домами	8 мест	
			101/34	Зона застройки индивидуальными жилыми домами	1 место	
Объекты культурно-просветительского назначения (библиотеки)						
3.3.61	Объекты культурно-просветительского назначения (библиотеки)	2	101/31	Зона застройки индивидуальными жилыми домами	3560 экземпляров	3560 экземпляров
3.3.62	Объекты культурно-просветительского назначения (библиотеки)	3	100/75	Жилые зоны	3940 экземпляров	33115 экземпляров
			100/80	Жилые зоны	4425 экземпляров	
			100/81	Жилые зоны	5110 экземпляров	
			100/82	Жилые зоны	19640 экземпляров	
3.3.63		4	100/78	Жилые зоны	4690 экземпляров	20020 экземпляров

№ п/п	Наименование объекта (назначение объекта)	Индекс укрупненного ЭПС ¹	№ ФЗ ²	Наименование ФЗ	Характеристика объекта	
					расчетная потребность для ФЗ ³	расчетная потребность для ЭПС
	Объекты культурно-просветительского назначения (библиотеки)		100/79	Жилые зоны	15330 экземпляров	
3.3.64	Объекты культурно-просветительского назначения (библиотеки)	7	200/40	Зона смешанной и общественно-деловой застройки	28565 экземпляров	124505 экземпляров
			200/41	Зона смешанной и общественно-деловой застройки	10685 экземпляров	
			200/42	Зона смешанной и общественно-деловой застройки	26040 экземпляров	
			200/43	Зона смешанной и общественно-деловой застройки	20925 экземпляров	
			200/44	Зона смешанной и общественно-деловой застройки	12420 экземпляров	
			200/45	Зона смешанной и общественно-деловой застройки	13370 экземпляров	
			200/46	Зона смешанной и общественно-деловой застройки	12500 экземпляров	
3.3.65	Объекты культурно-просветительского назначения (библиотеки)	8	100/20	Жилые зоны	3615 экземпляров	16955 экземпляров
			100/21	Жилые зоны	1580 экземпляров	
			100/22	Жилые зоны	2370 экземпляров	
			301/8	Многофункциональная общественно-деловая зона	2950 экземпляров	
			301/9	Многофункциональная общественно-деловая зона	1365 экземпляров	
			301/10	Многофункциональная общественно-деловая зона	5075 экземпляров	
3.3.66	Объекты культурно-просветительского назначения (библиотеки)	9	100/58	Жилые зоны	3070 экземпляров	21390 экземпляров
			100/59	Жилые зоны	4290 экземпляров	
			100/60	Жилые зоны	1335 экземпляров	
			100/61	Жилые зоны	4160 экземпляров	
			100/62	Жилые зоны	2560 экземпляров	
			100/63	Жилые зоны	2560 экземпляров	
			100/64	Жилые зоны	3405 экземпляров	
			300/9	Общественно-деловые зоны	10 экземпляров	
3.3.67	Объекты культурно-просветительского назначения (библиотеки)	10	101/12	Зона застройки индивидуальными жилыми домами	6085 экземпляров	6085 экземпляров
3.3.68	Объекты культурно-просветительского назначения (библиотеки)	11	100/40	Жилые зоны	3430 экземпляров	51425 экземпляров
			100/41	Жилые зоны	34820 экземпляров	
			100/42	Жилые зоны	2135 экземпляров	
			100/43	Жилые зоны	3145 экземпляров	
			100/88	Жилые зоны	7245 экземпляров	
			100/89	Жилые зоны	650 экземпляров	

№ п/п	Наименование объекта (назначение объекта)	Индекс укрупненного ЭПС ¹	№ ФЗ ²	Наименование ФЗ	Характеристика объекта	
					расчетная потребность для ФЗ ³	расчетная потребность для ЭПС
3.3.69	Объекты культурно-просветительского назначения (библиотеки)	12	100/116	Жилые зоны	13900 экземпляров	13900 экземпляров
3.3.70	Объекты культурно-просветительского назначения (библиотеки)	13	100/1	Жилые зоны	30855 экземпляров	30855 экземпляров
3.3.71	Объекты культурно-просветительского назначения (библиотеки)	14	100/7	Жилые зоны	37395 экземпляров	37395 экземпляров
3.3.72	Объекты культурно-просветительского назначения (библиотеки)	15	100/3	Жилые зоны	36895 экземпляров	36895 экземпляров
3.3.73	Объекты культурно-просветительского назначения (библиотеки)	17	200/22	Зона смешанной и общественно-деловой застройки	13220 экземпляров	22825 экземпляров
			200/24	Зона смешанной и общественно-деловой застройки	1615 экземпляров	
			200/25	Зона смешанной и общественно-деловой застройки	7990 экземпляров	
3.3.74	Объекты культурно-просветительского назначения (библиотеки)	18	100/4	Жилые зоны	21710 экземпляров	33795 экземпляров
			100/5	Жилые зоны	12085 экземпляров	
3.3.75	Объекты культурно-просветительского назначения (библиотеки)	19	100/8	Жилые зоны	17110 экземпляров	17110 экземпляров
3.3.76	Объекты культурно-просветительского назначения (библиотеки)	21	100/2	Жилые зоны	26800 экземпляров	26800 экземпляров
3.3.77	Объекты культурно-просветительского назначения (библиотеки)	22	100/9	Жилые зоны	2155 экземпляров	3805 экземпляров
			100/77	Жилые зоны	1650 экземпляров	

№ п/п	Наименование объекта (назначение объекта)	Индекс укрупненного ЭПС ¹	№ ФЗ ²	Наименование ФЗ	Характеристика объекта	
					расчетная потребность для ФЗ ³	расчетная потребность для ЭПС
3.3.78	Объекты культурно-просветительского назначения (библиотеки)	23	100/46	Жилые зоны	3625 экземпляров	35490 экземпляров
			100/47	Жилые зоны	3800 экземпляров	
			100/48	Жилые зоны	3815 экземпляров	
			100/50	Жилые зоны	1870 экземпляров	
			100/52	Жилые зоны	4640 экземпляров	
			100/54	Жилые зоны	2840 экземпляров	
			100/55	Жилые зоны	3450 экземпляров	
			100/56	Жилые зоны	3250 экземпляров	
			100/57	Жилые зоны	4075 экземпляров	
		301/4	Многофункциональная общественно-деловая зона	4125 экземпляров		
3.3.79	Объекты культурно-просветительского назначения (библиотеки)	24	200/3	Зона смешанной и общественно-деловой застройки	8775 экземпляров	8775 экземпляров
3.3.80	Объекты культурно-просветительского назначения (библиотеки)	25	100/44	Жилые зоны	220 экземпляров	92645 экземпляров
			100/98	Жилые зоны	28680 экземпляров	
			100/99	Жилые зоны	32695 экземпляров	
			100/100	Жилые зоны	9990 экземпляров	
			100/101	Жилые зоны	12865 экземпляров	
			101/14	Зона застройки индивидуальными жилыми домами	2200 экземпляров	
			101/15	Зона застройки индивидуальными жилыми домами	3855 экземпляров	
			101/17	Зона застройки индивидуальными жилыми домами	930 экземпляров	
101/37	Зона застройки индивидуальными жилыми домами	1210 экземпляров				
3.3.81	Объекты культурно-просветительского назначения (библиотеки)	26	101/13	Зона застройки индивидуальными жилыми домами	14410 экземпляров	14410 экземпляров
3.3.82	Объекты культурно-просветительского назначения (библиотеки)	27	100/90	Жилые зоны	2115 экземпляров	41580 экземпляров
			100/91	Жилые зоны	13245 экземпляров	
			100/92	Жилые зоны	13130 экземпляров	
			100/93	Жилые зоны	3295 экземпляров	
			100/117	Жилые зоны	6120 экземпляров	
			100/118	Жилые зоны	3675 экземпляров	
3.3.83	Объекты культурно-просветительского	28	301/5	Многофункциональная общественно-деловая зона	7705 экземпляров	20795 экземпляров
			301/6	Многофункциональная общественно-деловая зона	13090 экземпляров	

№ п/п	Наименование объекта (назначение объекта) назначения (библиотеки)	Индекс укрупненного ЭПС ¹	№ ФЗ ²	Наименование ФЗ	Характеристика объекта	
					расчетная потребность для ФЗ ³	расчетная потребность для ЭПС
3.3.84	Объекты культурно-просветительского назначения (библиотеки)	29	100/23	Жилые зоны	4030 экземпляров	8755 экземпляров
			301/7	Многофункциональная общественно-деловая зона	4725 экземпляров	
3.3.85	Объекты культурно-просветительского назначения (библиотеки)	30	100/10	Жилые зоны	6345 экземпляров	31370 экземпляров
			100/11	Жилые зоны	2715 экземпляров	
			100/12	Жилые зоны	5835 экземпляров	
			100/13	Жилые зоны	3680 экземпляров	
			100/14	Жилые зоны	6560 экземпляров	
			100/45	Жилые зоны	3615 экземпляров	
			100/49	Жилые зоны	1960 экземпляров	
301/2	Многофункциональная общественно-деловая зона	660 экземпляров				
3.3.86	Объекты культурно-просветительского назначения (библиотеки)	31	100/18	Жилые зоны	1875 экземпляров	13370 экземпляров
			100/51	Жилые зоны	7035 экземпляров	
			100/53	Жилые зоны	2970 экземпляров	
			301/3	Многофункциональная общественно-деловая зона	1490 экземпляров	
3.3.87	Объекты культурно-просветительского назначения (библиотеки)	32	100/6	Жилые зоны	47010 экземпляров	47010 экземпляров
3.3.88	Объекты культурно-просветительского назначения (библиотеки)	33	100/15	Жилые зоны	10995 экземпляров	23545 экземпляров
			100/16	Жилые зоны	6190 экземпляров	
			100/17	Жилые зоны	6360 экземпляров	
3.3.89	Объекты культурно-просветительского назначения (библиотеки)	35	200/32	Зона смешанной и общественно-деловой застройки	13290 экземпляров	25480 экземпляров
			200/33	Зона смешанной и общественно-деловой застройки	8375 экземпляров	
			200/34	Зона смешанной и общественно-деловой застройки	3815 экземпляров	
3.3.90	Объекты культурно-просветительского назначения (библиотеки)	36	100/94	Жилые зоны	5900 экземпляров	91455 экземпляров
			100/95	Жилые зоны	24240 экземпляров	
			100/96	Жилые зоны	45180 экземпляров	
			100/97	Жилые зоны	10460 экземпляров	
			100/119	Жилые зоны	5675 экземпляров	
3.3.91		37	200/17	Зона смешанной и общественно-деловой застройки	1615 экземпляров	

№ п/п	Наименование объекта (назначение объекта)	Индекс укрупненного ЭПС ¹	№ ФЗ ²	Наименование ФЗ	Характеристика объекта	
					расчетная потребность для ФЗ ³	расчетная потребность для ЭПС
	Объекты культурно-просветительского назначения (библиотеки)		200/18	Зона смешанной и общественно-деловой застройки	8065 экземпляров	103625 экземпляров
			200/19	Зона смешанной и общественно-деловой застройки	20485 экземпляров	
			200/20	Зона смешанной и общественно-деловой застройки	27435 экземпляров	
			200/21	Зона смешанной и общественно-деловой застройки	31005 экземпляров	
			200/23	Зона смешанной и общественно-деловой застройки	15020 экземпляров	
3.3.92	Объекты культурно-просветительского назначения (библиотеки)	39	200/14	Зона смешанной и общественно-деловой застройки	15440 экземпляров	32110 экземпляров
			200/15	Зона смешанной и общественно-деловой застройки	6920 экземпляров	
			200/16	Зона смешанной и общественно-деловой застройки	9750 экземпляров	
3.3.93	Объекты культурно-просветительского назначения (библиотеки)	40	100/102	Жилые зоны	12120 экземпляров	64470 экземпляров
			100/103	Жилые зоны	31785 экземпляров	
			100/104	Жилые зоны	20565 экземпляров	
3.3.94	Объекты культурно-просветительского назначения (библиотеки)	41	101/35	Зона застройки индивидуальными жилыми домами	1285 экземпляров	7080 экземпляров
			101/36	Зона застройки индивидуальными жилыми домами	5795 экземпляров	
3.3.95	Объекты культурно-просветительского назначения (библиотеки)	42	200/29	Зона смешанной и общественно-деловой застройки	10110 экземпляров	27170 экземпляров
			200/30	Зона смешанной и общественно-деловой застройки	17060 экземпляров	
3.3.96	Объекты культурно-просветительского назначения (библиотеки)	45	200/31	Зона смешанной и общественно-деловой застройки	2115 экземпляров	2580 экземпляров
			402/7	Коммунально-складская зона	465 экземпляров	
3.3.97	Объекты культурно-просветительского назначения (библиотеки)	47	101/16	Зона застройки индивидуальными жилыми домами	240 экземпляров	240 экземпляров
3.3.98	Объекты культурно-просветительского назначения (библиотеки)	49	101/11	Зона застройки индивидуальными жилыми домами	14200 экземпляров	14200 экземпляров
3.3.99	Объекты культурно-просветительского	50	100/39	Жилые зоны	1425 экземпляров	31220 экземпляров
			100/111	Жилые зоны	27125 экземпляров	
			101/8	Зона застройки индивидуальными жилыми домами	285 экземпляров	

№ п/п	Наименование объекта (назначение объекта)	Индекс укрупненного ЭПС ¹	№ ФЗ ²	Наименование ФЗ	Характеристика объекта	
					расчетная потребность для ФЗ ³	расчетная потребность для ЭПС
	назначения (библиотеки)		101/9	Зона застройки индивидуальными жилыми домами	445 экземпляров	
			101/10	Зона застройки индивидуальными жилыми домами	1940 экземпляров	
3.3.100	Объекты культурно-просветительского назначения (библиотеки)	51	100/106	Жилые зоны	22305 экземпляров	72210 экземпляров
			100/107	Жилые зоны	23060 экземпляров	
			100/108	Жилые зоны	19475 экземпляров	
			200/26	Зона смешанной и общественно-деловой застройки	7370 экземпляров	
3.3.101	Объекты культурно-просветительского назначения (библиотеки)	52	101/19	Зона застройки индивидуальными жилыми домами	255 экземпляров	7965 экземпляров
			101/20	Зона застройки индивидуальными жилыми домами	1915 экземпляров	
			101/21	Зона застройки индивидуальными жилыми домами	1140 экземпляров	
			101/30	Зона застройки индивидуальными жилыми домами	2820 экземпляров	
			101/38	Зона застройки индивидуальными жилыми домами	855 экземпляров	
			101/39	Зона застройки индивидуальными жилыми домами	980 экземпляров	
3.3.102	Объекты культурно-просветительского назначения (библиотеки)	53	101/29	Зона застройки индивидуальными жилыми домами	9520 экземпляров	9520 экземпляров
3.3.103	Объекты культурно-просветительского назначения (библиотеки)	54	100/109	Жилые зоны	27420 экземпляров	27420 экземпляров
3.3.104	Объекты культурно-просветительского назначения (библиотеки)	55	101/22	Зона застройки индивидуальными жилыми домами	1455 экземпляров	1455 экземпляров
3.3.105	Объекты культурно-просветительского назначения (библиотеки)	56	101/23	Зона застройки индивидуальными жилыми домами	6300 экземпляров	17860 экземпляров
			101/24	Зона застройки индивидуальными жилыми домами	3630 экземпляров	
			101/25	Зона застройки индивидуальными жилыми домами	3735 экземпляров	
			101/40	Зона застройки индивидуальными жилыми домами	1345 экземпляров	
			101/41	Зона застройки индивидуальными жилыми домами	600 экземпляров	
			101/42	Зона застройки индивидуальными жилыми домами	2250 экземпляров	
3.3.106	Объекты культурно-просветительского назначения (библиотеки)	57	100/37	Жилые зоны	1200 экземпляров	35960 экземпляров
			100/38	Жилые зоны	2935 экземпляров	
			100/110	Жилые зоны	25325 экземпляров	
			100/114	Жилые зоны	2135 экземпляров	
			100/115	Жилые зоны	4180 экземпляров	

№ п/п	Наименование объекта (назначение объекта)	Индекс укрупненного ЭПС ¹	№ ФЗ ²	Наименование ФЗ	Характеристика объекта	
					расчетная потребность для ФЗ ³	расчетная потребность для ЭПС
			200/1	Зона смешанной и общественно-деловой застройки	140 экземпляров	
			402/2	Коммунально-складская зона	45 экземпляров	
3.3.107	Объекты культурно-просветительского назначения (библиотеки)	58	100/105	Жилые зоны	18230 экземпляров	66605 экземпляров
			200/10	Зона смешанной и общественно-деловой застройки	4635 экземпляров	
			200/11	Зона смешанной и общественно-деловой застройки	13975 экземпляров	
			200/12	Зона смешанной и общественно-деловой застройки	11540 экземпляров	
			200/13	Зона смешанной и общественно-деловой застройки	5465 экземпляров	
			200/27	Зона смешанной и общественно-деловой застройки	12760 экземпляров	
			3.3.108	Объекты культурно-просветительского назначения (библиотеки)	59	
100/34	Жилые зоны	1995 экземпляров				
100/73	Жилые зоны	3785 экземпляров				
100/74	Жилые зоны	3225 экземпляров				
100/76	Жилые зоны	3875 экземпляров				
101/5	Зона застройки индивидуальными жилыми домами	8265 экземпляров				
300/10	Общественно-деловые зоны	10 экземпляров				
301/12	Многофункциональная общественно-деловая зона	35 экземпляров				
301/14	Многофункциональная общественно-деловая зона	60 экземпляров				
3.3.109	Объекты культурно-просветительского назначения (библиотеки)	60	100/35	Жилые зоны	4640 экземпляров	24800 экземпляров
			100/36	Жилые зоны	1250 экземпляров	
			100/112	Жилые зоны	6700 экземпляров	
			100/113	Жилые зоны	2455 экземпляров	
			101/6	Зона застройки индивидуальными жилыми домами	6015 экземпляров	
			101/7	Зона застройки индивидуальными жилыми домами	2860 экземпляров	
			301/13	Многофункциональная общественно-деловая зона	880 экземпляров	
3.3.110	Объекты культурно-просветительского назначения (библиотеки)	61	100/32	Жилые зоны	895 экземпляров	14080 экземпляров
			101/1	Зона застройки индивидуальными жилыми домами	760 экземпляров	
			101/2	Зона застройки индивидуальными жилыми домами	10355 экземпляров	
			101/3	Зона застройки индивидуальными жилыми домами	2070 экземпляров	
3.3.111	Объекты культурно-просветительского назначения (библиотеки)	62	100/31	Жилые зоны	340 экземпляров	28360 экземпляров
			100/70	Жилые зоны	7345 экземпляров	
			100/71	Жилые зоны	8015 экземпляров	
			100/72	Жилые зоны	3450 экземпляров	
			101/4	Зона застройки индивидуальными жилыми домами	9050 экземпляров	
			301/11	Многофункциональная общественно-деловая зона	160 экземпляров	
3.3.112		63	101/26	Зона застройки индивидуальными жилыми домами	4800 экземпляров	11005 экземпляров

№ п/п	Наименование объекта (назначение объекта)	Индекс укрупненного ЭПС ¹	№ ФЗ ²	Наименование ФЗ	Характеристика объекта	
					расчетная потребность для ФЗ ³	расчетная потребность для ЭПС
	Объекты культурно-просветительского назначения (библиотеки)		101/27	Зона застройки индивидуальными жилыми домами	385 экземпляров	
			101/28	Зона застройки индивидуальными жилыми домами	5820 экземпляров	
3.3.113	Объекты культурно-просветительского назначения (библиотеки)	64	100/66	Жилые зоны	5815 экземпляров	17960 экземпляров
			100/67	Жилые зоны	6585 экземпляров	
			200/4	Зона смешанной и общественно-деловой застройки	5560 экземпляров	
3.3.114	Объекты культурно-просветительского назначения (библиотеки)	65	100/68	Жилые зоны	7615 экземпляров	57115 экземпляров
			200/6	Зона смешанной и общественно-деловой застройки	8690 экземпляров	
			200/8	Зона смешанной и общественно-деловой застройки	40810 экземпляров	
3.3.115	Объекты культурно-просветительского назначения (библиотеки)	66	100/19	Жилые зоны	10210 экземпляров	18950 экземпляров
			100/65	Жилые зоны	8740 экземпляров	
3.3.116	Объекты культурно-просветительского назначения (библиотеки)	67	100/24	Жилые зоны	18110 экземпляров	68690 экземпляров
			100/25	Жилые зоны	9205 экземпляров	
			100/26	Жилые зоны	12165 экземпляров	
			100/27	Жилые зоны	3920 экземпляров	
			100/28	Жилые зоны	5235 экземпляров	
			100/29	Жилые зоны	9555 экземпляров	
			100/30	Жилые зоны	10500 экземпляров	
3.3.117	Объекты культурно-просветительского назначения (библиотеки)	68	100/86	Жилые зоны	18780 экземпляров	34300 экземпляров
			200/37	Зона смешанной и общественно-деловой застройки	15405 экземпляров	
			300/15	Общественно-деловые зоны	115 экземпляров	
3.3.118	Объекты культурно-просветительского назначения (библиотеки)	69	100/83	Жилые зоны	6975 экземпляров	55605 экземпляров
			100/84	Жилые зоны	4675 экземпляров	
			100/85	Жилые зоны	8610 экземпляров	
			200/35	Зона смешанной и общественно-деловой застройки	7125 экземпляров	
			200/36	Зона смешанной и общественно-деловой застройки	6880 экземпляров	
			200/38	Зона смешанной и общественно-деловой застройки	10335 экземпляров	
3.3.119	Объекты культурно-просветительского	70	100/87	Жилые зоны	5865 экземпляров	8710 экземпляров
			101/18	Зона застройки индивидуальными жилыми домами	2845 экземпляров	

№ п/п	Наименование объекта (назначение объекта) назначения (библиотеки)	Индекс укрупненного ЭПС ¹	№ ФЗ ²	Наименование ФЗ	Характеристика объекта	
					расчетная потребность для ФЗ ³	расчетная потребность для ЭПС
3.3.120	Объекты культурно-просветительского назначения (библиотеки)	71	100/69	Жилые зоны	19700 экземпляров	101490 экземпляров
			200/5	Зона смешанной и общественно-деловой застройки	24410 экземпляров	
			200/7	Зона смешанной и общественно-деловой застройки	17685 экземпляров	
			200/9	Зона смешанной и общественно-деловой застройки	39675 экземпляров	
			402/1	Коммунально-складская зона	20 экземпляров	
3.3.121	Объекты культурно-просветительского назначения (библиотеки)	74	101/32	Зона застройки индивидуальными жилыми домами	1280 экземпляров	9325 экземпляров
			101/33	Зона застройки индивидуальными жилыми домами	7550 экземпляров	
			101/34	Зона застройки индивидуальными жилыми домами	495 экземпляров	

¹ Индекс укрупненного ЭПС – индивидуальный номер укрупненного элемента планировочной структуры.

² № ФЗ – индивидуальный номер функциональной зоны, в том числе обозначающий местоположение объекта. ФЗ – функциональная зона.

³ Расчетная потребность включает в себя места в соответствующих существующих объектах местного значения. Характеристика может быть уточнена при разработке документации по планировке территории.

3.4. Сведения о видах, назначении, наименованиях, основных характеристиках и местоположении планируемых для размещения объектов местного значения муниципального образования в области физической культуры и спорта

Таблица 4.4.1

Сведения о видах, назначении, наименованиях, основных характеристиках и местоположении планируемых для размещения объектов местного значения муниципального образования в области физической культуры и спорта

№ п/п	Наименование объекта (назначение объекта)	Индекс укрупненного ЭПС ¹	№ ФЗ ²	Наименование ФЗ	Характеристика объекта	
					расчетная потребность для ФЗ ³	расчетная потребность для ЭПС
Спортивные залы						
3.4.1	Спортивные залы	2	101/31	Зона застройки индивидуальными жилыми домами	157 кв. метров площади пола	157 кв. метров площади пола
3.4.2	Спортивные залы	3	100/75	Жилые зоны	173 кв. метра площади пола	1457 кв. метров площади пола
			100/80	Жилые зоны	195 кв. метров площади пола	
			100/81	Жилые зоны	225 кв. метров площади пола	
			100/82	Жилые зоны	864 кв. метра площади пола	
3.4.3	Спортивные залы	4	100/78	Жилые зоны	206 кв. метров площади пола	880 кв. метров площади пола
			100/79	Жилые зоны	674 кв. метра площади пола	
3.4.4	Спортивные залы	7	200/40	Зона смешанной и общественно-деловой застройки	1257 кв. метров площади пола	5477 кв. метров площади пола
			200/41	Зона смешанной и общественно-деловой застройки	470 кв. метров площади пола	
			200/42	Зона смешанной и общественно-деловой застройки	1146 кв. метр площади пола	
			200/43	Зона смешанной и общественно-деловой застройки	920 кв. метров площади пола	
			200/44	Зона смешанной и общественно-деловой застройки	546 кв. метров площади пола	
			200/45	Зона смешанной и общественно-деловой застройки	588 кв. метров площади пола	
			200/46	Зона смешанной и общественно-деловой застройки	550 кв. метров площади пола	
3.4.5	Спортивные залы	8	100/20	Жилые зоны	159 кв. метров площади пола	746 кв. метров площади пола
			100/21	Жилые зоны	70 кв. метров площади пола	
			100/22	Жилые зоны	104 кв. метра площади пола	
			301/8	Многофункциональная общественно-деловая зона	130 кв. метров площади пола	
			301/9	Многофункциональная общественно-деловая зона	60 кв. метров площади пола	

№ п/п	Наименование объекта (назначение объекта)	Индекс укрупненного ЭПС ¹	№ ФЗ ²	Наименование ФЗ	Характеристика объекта	
					расчетная потребность для ФЗ ³	расчетная потребность для ЭПС
			301/10	Многофункциональная общественно-деловая зона	223 кв. метра площади пола	
3.4.6	Спортивные залы	9	100/58	Жилые зоны	135 кв. метров площади пола	942 кв. метра площади пола
			100/59	Жилые зоны	189 кв. метров площади пола	
			100/60	Жилые зоны	59 кв. метров площади пола	
			100/61	Жилые зоны	183 кв. метра площади пола	
			100/62	Жилые зоны	113 кв. метров площади пола	
			100/63	Жилые зоны	113 кв. метров площади пола	
			100/64	Жилые зоны	150 кв. метров площади пола	
			300/9	Общественно-деловые зоны	-	
3.4.7	Спортивные залы	10	101/12	Зона застройки индивидуальными жилыми домами	268 кв. метров площади пола	268 кв. метров площади пола
3.4.8	Спортивные залы	11	100/40	Жилые зоны	150 кв. метров площади пола	2262 кв. метра площади пола
			100/41	Жилые зоны	1532 кв. метра площади пола	
			100/42	Жилые зоны	94 кв. метра площади пола	
			100/43	Жилые зоны	138 кв. метров площади пола	
			100/88	Жилые зоны	319 кв. метров площади пола	
			100/89	Жилые зоны	29 кв. метров площади пола	
3.4.9	Спортивные залы	12	100/116	Жилые зоны	612 кв. метров площади пола	612 кв. метров площади пола
3.4.10	Спортивные залы	13	100/1	Жилые зоны	1358 кв. метров площади пола	1358 кв. метров площади пола
3.4.11	Спортивные залы	14	100/7	Жилые зоны	1645 кв. метров площади пола	1645 кв. метров площади пола
3.4.12	Спортивные залы	15	100/3	Жилые зоны	1623 кв. метра площади пола	1623 кв. метра площади пола
3.4.13	Спортивные залы	17	200/22	Зона смешанной и общественно-деловой застройки	582 кв. метра площади пола	1005 кв. метров площади пола
			200/24	Зона смешанной и общественно-деловой застройки	71 кв. метр площади пола	
			200/25	Зона смешанной и общественно-деловой застройки	352 кв. метра площади пола	
3.4.14	Спортивные залы	18	100/4	Жилые зоны	955 кв. метров площади пола	1487 кв. метров площади пола
			100/5	Жилые зоны	532 кв. метра площади пола	
3.4.15	Спортивные залы	19	100/8	Жилые зоны	753 кв. метра площади пола	753 кв. метра площади пола

№ п/п	Наименование объекта (назначение объекта)	Индекс укрупненного ЭПС ¹	№ ФЗ ²	Наименование ФЗ	Характеристика объекта	
					расчетная потребность для ФЗ ³	расчетная потребность для ЭПС
3.4.16	Спортивные залы	21	100/2	Жилые зоны	1178 кв. метров площади пола	1178 кв. метров площади пола
3.4.17	Спортивные залы	22	100/9	Жилые зоны	95 кв. метров площади пола	168 кв. метров площади пола
			100/77	Жилые зоны	73 кв. метра площади пола	
3.4.18	Спортивные залы	23	100/46	Жилые зоны	160 кв. метров площади пола	1562 кв. метра площади пола
			100/47	Жилые зоны	167 кв. метров площади пола	
			100/48	Жилые зоны	168 кв. метров площади пола	
			100/50	Жилые зоны	82 кв. метра площади пола	
			100/52	Жилые зоны	204 кв. метров площади пола кв. метров площади пола	
			100/54	Жилые зоны	125 кв. метров площади пола	
			100/55	Жилые зоны	152 кв. метра площади пола	
			100/56	Жилые зоны	143 кв. метра площади пола	
			100/57	Жилые зоны	179 кв. метров площади пола	
		301/4	Многофункциональная общественно-деловая зона	182 кв. метра площади пола		
3.4.19	Спортивные залы	24	200/3	Зона смешанной и общественно-деловой застройки	386 кв. метров площади пола	386 кв. метров площади пола
3.4.20	Спортивные залы	25	100/44	Жилые зоны	10 кв. метров площади пола	4078 кв. метров площади пола
			100/98	Жилые зоны	1262 кв. метра площади пола	
			100/99	Жилые зоны	1439 кв. метров площади пола	
			100/100	Жилые зоны	440 кв. метров площади пола	
			100/101	Жилые зоны	566 кв. метров площади пола	
			101/14	Зона застройки индивидуальными жилыми домами	97 кв. метров площади пола	
			101/15	Зона застройки индивидуальными жилыми домами	170 кв. метров площади пола	
			101/17	Зона застройки индивидуальными жилыми домами	41 кв. метр площади пола	
101/37	Зона застройки индивидуальными жилыми домами	53 кв. метра площади пола				
3.4.21	Спортивные залы	26	101/13	Зона застройки индивидуальными жилыми домами	634 кв. метра площади пола	634 кв. метра площади пола
3.4.22	Спортивные залы	27	100/90	Жилые зоны	93 кв. метра площади пола	1830 кв. метров площади пола
			100/91	Жилые зоны	583 кв. метра площади пола	

№ п/п	Наименование объекта (назначение объекта)	Индекс укрупненного ЭПС ¹	№ ФЗ ²	Наименование ФЗ	Характеристика объекта	
					расчетная потребность для ФЗ ³	расчетная потребность для ЭПС
			100/92	Жилые зоны	578 кв. метров площади пола	
			100/93	Жилые зоны	145 кв. метров площади пола	
			100/117	Жилые зоны	269 кв. метров площади пола	
			100/118	Жилые зоны	162 кв. метра площади пола	
3.4.23	Спортивные залы	28	301/5	Многофункциональная общественно-деловая зона	339 кв. метров площади пола	915 кв. метров площади пола
			301/6	Многофункциональная общественно-деловая зона	576 кв. метров площади пола	
3.4.24	Спортивные залы	29	100/23	Жилые зоны	177 кв. метров площади пола	385 кв. метров площади пола
			301/7	Многофункциональная общественно-деловая зона	208 кв. метров площади пола	
3.4.25	Спортивные залы	30	100/10	Жилые зоны	279 кв. метров площади пола	1380 кв. метров площади пола
			100/11	Жилые зоны	119 кв. метров площади пола	
			100/12	Жилые зоны	257 кв. метров площади пола	
			100/13	Жилые зоны	162 кв. метра площади пола	
			100/14	Жилые зоны	289 кв. метров площади пола	
			100/45	Жилые зоны	159 кв. метров площади пола	
			100/49	Жилые зоны	86 кв. метров площади пола	
301/2	Многофункциональная общественно-деловая зона	29 кв. метров площади пола				
3.4.26	Спортивные залы	31	100/18	Жилые зоны	83 кв. метра площади пола	589 кв. метров площади пола
			100/51	Жилые зоны	309 кв. метров площади пола	
			100/53	Жилые зоны	131 кв. метр площади пола	
			301/3	Многофункциональная общественно-деловая зона	66 кв. метров площади пола	
3.4.27	Спортивные залы	32	100/6	Жилые зоны	2068 кв. метров площади пола	2068 кв. метров площади пола
3.4.28	Спортивные залы	33	100/15	Жилые зоны	484 кв. метра площади пола	1036 кв. метров площади пола
			100/16	Жилые зоны	272 кв. метра площади пола	
			100/17	Жилые зоны	280 кв. метров площади пола	
3.4.29	Спортивные залы	35	200/32	Зона смешанной и общественно-деловой застройки	585 кв. метров площади пола	1122 кв. метра площади пола
			200/33	Зона смешанной и общественно-деловой застройки	369 кв. метров площади пола	

№ п/п	Наименование объекта (назначение объекта)	Индекс укрупненного ЭПС ¹	№ ФЗ ²	Наименование ФЗ	Характеристика объекта	
					расчетная потребность для ФЗ ³	расчетная потребность для ЭПС
			200/34	Зона смешанной и общественно-деловой застройки	168 кв. метров площади пола	
3.4.30	Спортивные залы	36	100/94	Жилые зоны	260 кв. метров площади пола	4025 кв. метров площади пола
			100/95	Жилые зоны	1067 кв. метров площади пола	
			100/96	Жилые зоны	1988 кв. метров площади пола	
			100/97	Жилые зоны	460 кв. метров площади пола	
			100/119	Жилые зоны	250 кв. метров площади пола	
3.4.31	Спортивные залы	37	200/17	Зона смешанной и общественно-деловой застройки	71 кв. метр площади пола	4559 кв. метров площади пола
			200/18	Зона смешанной и общественно-деловой застройки	355 кв. метров площади пола	
			200/19	Зона смешанной и общественно-деловой застройки	901 кв. метр площади пола	
			200/20	Зона смешанной и общественно-деловой застройки	1207 кв. метров площади пола	
			200/21	Зона смешанной и общественно-деловой застройки	1364 кв. метра площади пола	
			200/23	Зона смешанной и общественно-деловой застройки	661 кв. метр площади пола	
3.4.32	Спортивные залы	39	200/14	Зона смешанной и общественно-деловой застройки	679 кв. метров площади пола	1412 кв. метров площади пола
			200/15	Зона смешанной и общественно-деловой застройки	304 кв. метра площади пола	
			200/16	Зона смешанной и общественно-деловой застройки	429 кв. метров площади пола	
3.4.33	Спортивные залы	40	100/102	Жилые зоны	533 кв. метра площади пола	2837 кв. метров площади пола
			100/103	Жилые зоны	1399 кв. метров площади пола	
			100/104	Жилые зоны	905 кв. метров площади пола	
3.4.34	Спортивные залы	41	101/35	Зона застройки индивидуальными жилыми домами	57 кв. метров площади пола	312 кв. метров площади пола
			101/36	Зона застройки индивидуальными жилыми домами	255 кв. метров площади пола	
3.4.35	Спортивные залы	42	200/29	Зона смешанной и общественно-деловой застройки	445 кв. метров площади пола	1196 кв. метров площади пола
			200/30	Зона смешанной и общественно-деловой застройки	751 кв. метр площади пола	

№ п/п	Наименование объекта (назначение объекта)	Индекс укрупненного ЭПС ¹	№ ФЗ ²	Наименование ФЗ	Характеристика объекта	
					расчетная потребность для ФЗ ³	расчетная потребность для ЭПС
3.4.36	Спортивные залы	45	200/31	Зона смешанной и общественно-деловой застройки	93 кв. метра площади пола	113 кв. метров площади пола
			402/7	Коммунально-складская зона	20 кв. метров площади пола	
3.4.37	Спортивные залы	47	101/16	Зона застройки индивидуальными жилыми домами	11 кв. метров площади пола	11 кв. метров площади пола
3.4.38	Спортивные залы	49	101/11	Зона застройки индивидуальными жилыми домами	625 кв. метров площади пола	625 кв. метров площади пола
3.4.39	Спортивные залы	50	100/39	Жилые зоны	63 кв. метра площади пола	1375 кв. метров площади пола
			100/111	Жилые зоны	1194 кв. метра площади пола	
			101/8	Зона застройки индивидуальными жилыми домами	13 кв. метров площади пола	
			101/9	Зона застройки индивидуальными жилыми домами	20 кв. метров площади пола	
			101/10	Зона застройки индивидуальными жилыми домами	85 кв. метров площади пола	
3.4.40	Спортивные залы	51	100/106	Жилые зоны	980 кв. метров площади пола	3176 кв. метров площади пола
			100/107	Жилые зоны	1015 кв. метров площади пола	
			100/108	Жилые зоны	857 кв. метров площади пола	
			200/26	Зона смешанной и общественно-деловой застройки	324 кв. метра площади пола	
3.4.41	Спортивные залы	52	101/19	Зона застройки индивидуальными жилыми домами	11 кв. метров площади пола	350 кв. метров площади пола
			101/20	Зона застройки индивидуальными жилыми домами	84 кв. метра площади пола	
			101/21	Зона застройки индивидуальными жилыми домами	50 кв. метров площади пола	
			101/30	Зона застройки индивидуальными жилыми домами	124 кв. метра площади пола	
			101/38	Зона застройки индивидуальными жилыми домами	38 кв. метров площади пола	
			101/39	Зона застройки индивидуальными жилыми домами	43 кв. метра площади пола	
3.4.42	Спортивные залы	53	101/29	Зона застройки индивидуальными жилыми домами	419 кв. метров площади пола	419 кв. метров площади пола
3.4.43	Спортивные залы	54	100/109	Жилые зоны	1206 кв. метров площади пола	1206 кв. метров площади пола

№ п/п	Наименование объекта (назначение объекта)	Индекс укрупненного ЭПС ¹	№ ФЗ ²	Наименование ФЗ	Характеристика объекта	
					расчетная потребность для ФЗ ³	расчетная потребность для ЭПС
3.4.44	Спортивные залы	55	101/22	Зона застройки индивидуальными жилыми домами	64 кв. метра площади пола	64 кв. метра площади пола
3.4.45	Спортивные залы	56	101/23	Зона застройки индивидуальными жилыми домами	277 кв. метров площади пола	785 кв. метров площади пола
			101/24	Зона застройки индивидуальными жилыми домами	160 кв. метров площади пола	
			101/25	Зона застройки индивидуальными жилыми домами	164 кв. метра площади пола	
			101/40	Зона застройки индивидуальными жилыми домами	59 кв. метров площади пола	
			101/41	Зона застройки индивидуальными жилыми домами	26 кв. метров площади пола	
			101/42	Зона застройки индивидуальными жилыми домами	99 кв. метров площади пола	
3.4.46	Спортивные залы	57	100/37	Жилые зоны	53 кв. метра площади пола	1582 кв. метра площади пола
			100/38	Жилые зоны	129 кв. метров площади пола	
			100/110	Жилые зоны	1114 кв. метров площади пола	
			100/114	Жилые зоны	94 кв. метра площади пола	
			100/115	Жилые зоны	184 кв. метра площади пола	
			200/1	Зона смешанной и общественно-деловой застройки	6 кв. метров площади пола	
			402/2	Коммунально-складская зона	2 кв. метра площади пола	
3.4.47	Спортивные залы	58	100/105	Жилые зоны	802 кв. метра площади пола	2930 кв. метров площади пола
			200/10	Зона смешанной и общественно-деловой застройки	204 кв. метра площади пола	
			200/11	Зона смешанной и общественно-деловой застройки	615 кв. метров площади пола	
			200/12	Зона смешанной и общественно-деловой застройки	508 кв. метров площади пола кв. метров площади пола	
			200/13	Зона смешанной и общественно-деловой застройки	240 кв. метров площади пола	
			200/27	Зона смешанной и общественно-деловой застройки	561 кв. метр площади пола	
3.4.48	Спортивные залы	59	100/33	Жилые зоны	26 кв. метров площади пола	962 кв. метра площади пола
			100/34	Жилые зоны	88 кв. метров площади пола	
			100/73	Жилые зоны	167 кв. метров площади пола	

№ п/п	Наименование объекта (назначение объекта)	Индекс укрупненного ЭПС ¹	№ ФЗ ²	Наименование ФЗ	Характеристика объекта	
					расчетная потребность для ФЗ ³	расчетная потребность для ЭПС
			100/74	Жилые зоны	142 кв. метра площади пола	
			100/76	Жилые зоны	170 кв. метров площади пола	
			101/5	Зона застройки индивидуальными жилыми домами	364 кв. метра площади пола	
			300/10	Общественно-деловые зоны	-	
			301/12	Многофункциональная общественно-деловая зона	2 кв. метра площади пола	
			301/14	Многофункциональная общественно-деловая зона	3 кв. метра площади пола	
			3.4.49	Спортивные залы	60	
			100/36	Жилые зоны	55 кв. метров площади пола	
			100/112	Жилые зоны	295 кв. метров площади пола	
			100/113	Жилые зоны	108 кв. метров площади пола	
			101/6	Зона застройки индивидуальными жилыми домами	265 кв. метров площади пола	
			101/7	Зона застройки индивидуальными жилыми домами	126 кв. метров площади пола	
			301/13	Многофункциональная общественно-деловая зона	39 кв. метров площади пола	
3.4.50	Спортивные залы	61	100/32	Жилые зоны	39 кв. метров площади пола	619 кв. метров площади пола
			101/1	Зона застройки индивидуальными жилыми домами	33 кв. метра площади пола	
			101/2	Зона застройки индивидуальными жилыми домами	456 кв. метров площади пола	
			101/3	Зона застройки индивидуальными жилыми домами	91 кв. метр площади пола	
3.4.51	Спортивные залы	62	100/31	Жилые зоны	15 кв. метров площади пола	1248 кв. метров площади пола
			100/70	Жилые зоны	323 кв. метра площади пола	
			100/71	Жилые зоны	353 кв. метра площади пола	
			100/72	Жилые зоны	152 кв. метра площади пола	
			101/4	Зона застройки индивидуальными жилыми домами	398 кв. метров площади пола	
			301/11	Многофункциональная общественно-деловая зона	7 кв. метров площади пола	
3.4.52	Спортивные залы	63	101/26	Зона застройки индивидуальными жилыми домами	211 кв. метров площади пола	484 кв. метра площади пола

№ п/п	Наименование объекта (назначение объекта)	Индекс укрупненного ЭПС ¹	№ ФЗ ²	Наименование ФЗ	Характеристика объекта	
					расчетная потребность для ФЗ ³	расчетная потребность для ЭПС
			101/27	Зона застройки индивидуальными жилыми домами	17 кв. метров площади пола	
			101/28	Зона застройки индивидуальными жилыми домами	256 кв. метров площади пола	
3.4.53	Спортивные залы	64	100/66	Жилые зоны	255 кв. метров площади пола	790 кв. метров площади пола
			100/67	Жилые зоны	290 кв. метров площади пола	
			200/4	Зона смешанной и общественно-деловой застройки	245 кв. метров площади пола	
3.4.54	Спортивные залы	65	100/68	Жилые зоны	335 кв. метров площади пола	2513 кв. метров площади пола
			200/6	Зона смешанной и общественно-деловой застройки	382 кв. метра площади пола	
			200/8	Зона смешанной и общественно-деловой застройки	1796 кв. метров площади пола	
3.4.55	Спортивные залы	66	100/19	Жилые зоны	449 кв. метров площади пола	834 кв. метра площади пола
			100/65	Жилые зоны	385 кв. метров площади пола	
3.4.56	Спортивные залы	67	100/24	Жилые зоны	797 кв. метров площади пола	3021 кв. метр площади пола
			100/25	Жилые зоны	405 кв. метров площади пола	
			100/26	Жилые зоны	535 кв. метров площади пола	
			100/27	Жилые зоны	172 кв. метра площади пола	
			100/28	Жилые зоны	230 кв. метров площади пола	
			100/29	Жилые зоны	420 кв. метров площади пола	
			100/30	Жилые зоны	462 кв. метров площади пола	
3.4.57	Спортивные залы	68	100/86	Жилые зоны	826 кв. метров площади пола	1509 кв. метров площади пола
			200/37	Зона смешанной и общественно-деловой застройки	678 кв. метров площади пола	
			300/15	Общественно-деловые зоны	5 кв. метров площади пола	
3.4.58	Спортивные залы	69	100/83	Жилые зоны	306 кв. метров площади пола	2447 кв. метров площади пола
			100/84	Жилые зоны	206 кв. метров площади пола	
			100/85	Жилые зоны	379 кв. метров площади пола	
			200/35	Зона смешанной и общественно-деловой застройки	314 кв. метров площади пола	
			200/36	Зона смешанной и общественно-деловой застройки	303 кв. метра площади пола	
			200/38	Зона смешанной и общественно-деловой застройки	455 кв. метров площади пола	

№ п/п	Наименование объекта (назначение объекта)	Индекс укрупненного ЭПС ¹	№ ФЗ ²	Наименование ФЗ	Характеристика объекта	
					расчетная потребность для ФЗ ³	расчетная потребность для ЭПС
			200/39	Зона смешанной и общественно-деловой застройки	484 кв. метра площади пола	
3.4.59	Спортивные залы	70	100/87	Жилые зоны	258 кв. метров площади пола	383 кв. метра площади пола
			101/18	Зона застройки индивидуальными жилыми домами	125 кв. метров площади пола	
3.4.60	Спортивные залы	71	100/69	Жилые зоны	867 кв. метров площади пола	4466 кв. метров площади пола
			200/5	Зона смешанной и общественно-деловой застройки	1074 кв. метра площади пола	
			200/7	Зона смешанной и общественно-деловой застройки	778 кв. метров площади пола	
			200/9	Зона смешанной и общественно-деловой застройки	1746 кв. метров площади пола	
			402/1	Коммунально-складская зона	1 кв. метр площади пола	
3.4.61	Спортивные залы	74	101/32	Зона застройки индивидуальными жилыми домами	56 кв. метров площади пола	410 кв. метров площади пола
			101/33	Зона застройки индивидуальными жилыми домами	332 кв. метра площади пола	
			101/34	Зона застройки индивидуальными жилыми домами	22 кв. метра площади пола	
Плоскостные спортивные сооружения						
3.4.62	Плоскостные спортивные сооружения	2	101/31	Зона застройки индивидуальными жилыми домами	0,14 га	0,14 га
3.4.63	Плоскостные спортивные сооружения	3	100/75	Жилые зоны	0,16 га	1,33 га
			100/80	Жилые зоны	0,18 га	
			100/81	Жилые зоны	0,2 га	
			100/82	Жилые зоны	0,79 га	
3.4.64	Плоскостные спортивные сооружения	4	100/78	Жилые зоны	0,19 га	0,8 га
			100/79	Жилые зоны	0,61 га	
3.4.65	Плоскостные спортивные сооружения	7	200/40	Зона смешанной и общественно-деловой застройки	1,14 га	4,98 га
			200/41	Зона смешанной и общественно-деловой застройки	0,43 га	
			200/42	Зона смешанной и общественно-деловой застройки	1,04 га	

№ п/п	Наименование объекта (назначение объекта)	Индекс укрупненного ЭПС ¹	№ ФЗ ²	Наименование ФЗ	Характеристика объекта	
					расчетная потребность для ФЗ ³	расчетная потребность для ЭПС
			200/43	Зона смешанной и общественно-деловой застройки	0,84 га	
			200/44	Зона смешанной и общественно-деловой застройки	0,5 га	
			200/45	Зона смешанной и общественно-деловой застройки	0,53 га	
			200/46	Зона смешанной и общественно-деловой застройки	0,5 га	
3.4.66	Плоскостные спортивные сооружения	8	100/20	Жилые зоны	0,14 га	0,66 га
			100/21	Жилые зоны	0,06 га	
			100/22	Жилые зоны	0,09 га	
			301/8	Многофункциональная общественно-деловая зона	0,12 га	
			301/9	Многофункциональная общественно-деловая зона	0,05 га	
			301/10	Многофункциональная общественно-деловая зона	0,2 га	
3.4.67	Плоскостные спортивные сооружения	9	100/58	Жилые зоны	0,12 га	0,85 га
			100/59	Жилые зоны	0,17 га	
			100/60	Жилые зоны	0,05 га	
			100/61	Жилые зоны	0,17 га	
			100/62	Жилые зоны	0,1 га	
			100/63	Жилые зоны	0,1 га	
			100/64	Жилые зоны	0,14 га	
			300/9	Общественно-деловые зоны	-	
3.4.68	Плоскостные спортивные сооружения	10	101/12	Зона застройки индивидуальными жилыми домами	0,24 га	0,24 га
3.4.69	Плоскостные спортивные сооружения	11	100/40	Жилые зоны	0,14 га	2,07 га
			100/41	Жилые зоны	1,39 га	
			100/42	Жилые зоны	0,09 га	
			100/43	Жилые зоны	0,13 га	
			100/88	Жилые зоны	0,29 га	
			100/89	Жилые зоны	0,03 га	

№ п/п	Наименование объекта (назначение объекта)	Индекс укрупненного ЭПС ¹	№ ФЗ ²	Наименование ФЗ	Характеристика объекта	
					расчетная потребность для ФЗ ³	расчетная потребность для ЭПС
3.4.70	Плоскостные спортивные сооружения	12	100/116	Жилые зоны	0,56 га	0,56 га
3.4.71	Плоскостные спортивные сооружения	13	100/1	Жилые зоны	1,23 га	1,23 га
3.4.72	Плоскостные спортивные сооружения	14	100/7	Жилые зоны	1,5 га	1,5 га
3.4.73	Плоскостные спортивные сооружения	15	100/3	Жилые зоны	1,48 га	1,48 га
3.4.74	Плоскостные спортивные сооружения	17	200/22	Зона смешанной и общественно-деловой застройки	0,53 га	0,91 га
			200/24	Зона смешанной и общественно-деловой застройки	0,06 га	
			200/25	Зона смешанной и общественно-деловой застройки	0,32 га	
3.4.75	Плоскостные спортивные сооружения	18	100/4	Жилые зоны	0,87 га	1,35 га
			100/5	Жилые зоны	0,48 га	
3.4.76	Плоскостные спортивные сооружения	19	100/8	Жилые зоны	0,68 га	0,68 га
3.4.77	Плоскостные спортивные сооружения	21	100/2	Жилые зоны	1,07 га	1,07 га
3.4.78	Плоскостные спортивные сооружения	22	100/9	Жилые зоны	0,09 га	0,16 га
			100/77	Жилые зоны	0,07 га	
3.4.79	Плоскостные спортивные сооружения	23	100/46	Жилые зоны	0,15 га	1,42 га
			100/47	Жилые зоны	0,15 га	
			100/48	Жилые зоны	0,15 га	
			100/50	Жилые зоны	0,07 га	
			100/52	Жилые зоны	0,19 га	
			100/54	Жилые зоны	0,11 га	

№ п/п	Наименование объекта (назначение объекта)	Индекс укрупненного ЭПС ¹	№ ФЗ ²	Наименование ФЗ	Характеристика объекта	
					расчетная потребность для ФЗ ³	расчетная потребность для ЭПС
			100/55	Жилые зоны	0,14 га	
			100/56	Жилые зоны	0,13 га	
			100/57	Жилые зоны	0,16 га	
			301/4	Многофункциональная общественно-деловая зона	0,17 га	
3.4.80	Плоскостные спортивные сооружения	24	200/3	Зона смешанной и общественно-деловой застройки	0,35 га	0,35 га
3.4.81	Плоскостные спортивные сооружения	25	100/44	Жилые зоны	0,01 га	3,71 га
			100/98	Жилые зоны	1,15 га	
			100/99	Жилые зоны	1,31 га	
			100/100	Жилые зоны	0,4 га	
			100/101	Жилые зоны	0,51 га	
			101/14	Зона застройки индивидуальными жилыми домами	0,09 га	
			101/15	Зона застройки индивидуальными жилыми домами	0,15 га	
			101/17	Зона застройки индивидуальными жилыми домами	0,04 га	
101/37	Зона застройки индивидуальными жилыми домами	0,05 га				
3.4.82	Плоскостные спортивные сооружения	26	101/13	Зона застройки индивидуальными жилыми домами	0,58 га	0,58 га
3.4.83	Плоскостные спортивные сооружения	27	100/90	Жилые зоны	0,08 га	1,66 га
			100/91	Жилые зоны	0,53 га	
			100/92	Жилые зоны	0,53 га	
			100/93	Жилые зоны	0,13 га	
			100/117	Жилые зоны	0,24 га	
			100/118	Жилые зоны	0,15 га	
3.4.84	Плоскостные спортивные сооружения	28	301/5	Многофункциональная общественно-деловая зона	0,31 га	0,83 га
			301/6	Многофункциональная общественно-деловая зона	0,52 га	
3.4.85		29	100/23	Жилые зоны	0,16 га	0,35 га

№ п/п	Наименование объекта (назначение объекта) Плоскостные спортивные сооружения	Индекс укрупненного ЭПС ¹	№ ФЗ ²	Наименование ФЗ	Характеристика объекта	
					расчетная потребность для ФЗ ³	расчетная потребность для ЭПС
			301/7	Многофункциональная общественно-деловая зона	0,19 га	
3.4.86	Плоскостные спортивные сооружения	30	100/10	Жилые зоны	0,25 га	1,25 га
			100/11	Жилые зоны	0,11 га	
			100/12	Жилые зоны	0,23 га	
			100/13	Жилые зоны	0,15 га	
			100/14	Жилые зоны	0,26 га	
			100/45	Жилые зоны	0,14 га	
			100/49	Жилые зоны	0,08 га	
301/2	Многофункциональная общественно-деловая зона	0,03 га				
3.4.87	Плоскостные спортивные сооружения	31	100/18	Жилые зоны	0,08 га	0,54 га
			100/51	Жилые зоны	0,28 га	
			100/53	Жилые зоны	0,12 га	
			301/3	Многофункциональная общественно-деловая зона	0,06 га	
3.4.88	Плоскостные спортивные сооружения	32	100/6	Жилые зоны	1,88 га	1,88 га
3.4.89	Плоскостные спортивные сооружения	33	100/15	Жилые зоны	0,44 га	0,94 га
			100/16	Жилые зоны	0,25 га	
			100/17	Жилые зоны	0,25 га	
3.4.90	Плоскостные спортивные сооружения	35	200/32	Зона смешанной и общественно-деловой застройки	0,53 га	1,02 га
			200/33	Зона смешанной и общественно-деловой застройки	0,34 га	
			200/34	Зона смешанной и общественно-деловой застройки	0,15 га	
3.4.91	Плоскостные спортивные сооружения	36	100/94	Жилые зоны	0,24 га	3,67 га
			100/95	Жилые зоны	0,97 га	
			100/96	Жилые зоны	1,81 га	
			100/97	Жилые зоны	0,42 га	
			100/119	Жилые зоны	0,23 га	
3.4.92		37	200/17	Зона смешанной и общественно-деловой застройки	0,06 га	4,14 га

№ п/п	Наименование объекта (назначение объекта)	Индекс укрупненного ЭПС ¹	№ ФЗ ²	Наименование ФЗ	Характеристика объекта	
					расчетная потребность для ФЗ ³	расчетная потребность для ЭПС
	Плоскостные спортивные сооружения		200/18	Зона смешанной и общественно-деловой застройки	0,32 га	
			200/19	Зона смешанной и общественно-деловой застройки	0,82 га	
			200/20	Зона смешанной и общественно-деловой застройки	1,1 га	
			200/21	Зона смешанной и общественно-деловой застройки	1,24 га	
			200/23	Зона смешанной и общественно-деловой застройки	0,6 га	
3.4.93	Плоскостные спортивные сооружения	39	200/14	Зона смешанной и общественно-деловой застройки	0,62 га	1,29 га
			200/15	Зона смешанной и общественно-деловой застройки	0,28 га	
			200/16	Зона смешанной и общественно-деловой застройки	0,39 га	
3.4.94	Плоскостные спортивные сооружения	40	100/102	Жилые зоны	0,48 га	2,57 га
			100/103	Жилые зоны	1,27 га	
			100/104	Жилые зоны	0,82 га	
3.4.95	Плоскостные спортивные сооружения	41	101/35	Зона застройки индивидуальными жилыми домами	0,05 га	0,28 га
			101/36	Зона застройки индивидуальными жилыми домами	0,23 га	
3.4.96	Плоскостные спортивные сооружения	42	200/29	Зона смешанной и общественно-деловой застройки	0,4 га	1,08 га
			200/30	Зона смешанной и общественно-деловой застройки	0,68 га	
3.4.97	Плоскостные спортивные сооружения	45	200/31	Зона смешанной и общественно-деловой застройки	0,08 га	0,1 га
			402/7	Коммунально-складская зона	0,02 га	
3.4.98	Плоскостные спортивные сооружения	47	101/16	Зона застройки индивидуальными жилыми домами	0,01 га	0,01 га
3.4.99	Плоскостные спортивные сооружения	49	101/11	Зона застройки индивидуальными жилыми домами	0,57 га	0,57 га

№ п/п	Наименование объекта (назначение объекта)	Индекс укрупненного ЭПС ¹	№ ФЗ ²	Наименование ФЗ	Характеристика объекта	
					расчетная потребность для ФЗ ³	расчетная потребность для ЭПС
3.4.100	Плоскостные спортивные сооружения	50	100/39	Жилые зоны	0,06 га	1,26 га
			100/111	Жилые зоны	1,09 га	
			101/8	Зона застройки индивидуальными жилыми домами	0,01 га	
			101/9	Зона застройки индивидуальными жилыми домами	0,02 га	
			101/10	Зона застройки индивидуальными жилыми домами	0,08 га	
3.4.101	Плоскостные спортивные сооружения	51	100/106	Жилые зоны	0,89 га	2,88 га
			100/107	Жилые зоны	0,92 га	
			100/108	Жилые зоны	0,78 га	
			200/26	Зона смешанной и общественно-деловой застройки	0,29 га	
3.4.102	Плоскостные спортивные сооружения	52	101/19	Зона застройки индивидуальными жилыми домами	0,01 га	0,32 га
			101/20	Зона застройки индивидуальными жилыми домами	0,08 га	
			101/21	Зона застройки индивидуальными жилыми домами	0,05 га	
			101/30	Зона застройки индивидуальными жилыми домами	0,11 га	
			101/38	Зона застройки индивидуальными жилыми домами	0,03 га	
			101/39	Зона застройки индивидуальными жилыми домами	0,04 га	
3.4.103	Плоскостные спортивные сооружения	53	101/29	Зона застройки индивидуальными жилыми домами	0,38 га	0,38 га
3.4.104	Плоскостные спортивные сооружения	54	100/109	Жилые зоны	1,1 га	1,1 га
3.4.105	Плоскостные спортивные сооружения	55	101/22	Зона застройки индивидуальными жилыми домами	0,06 га	0,06 га
3.4.106		56	101/23	Зона застройки индивидуальными жилыми домами	0,25 га	0,71 га

№ п/п	Наименование объекта (назначение объекта)	Индекс укрупненного ЭПС ¹	№ ФЗ ²	Наименование ФЗ	Характеристика объекта	
					расчетная потребность для ФЗ ³	расчетная потребность для ЭПС
	Плоскостные спортивные сооружения		101/24	Зона застройки индивидуальными жилыми домами	0,15 га	
			101/25	Зона застройки индивидуальными жилыми домами	0,15 га	
			101/40	Зона застройки индивидуальными жилыми домами	0,05 га	
			101/41	Зона застройки индивидуальными жилыми домами	0,02 га	
			101/42	Зона застройки индивидуальными жилыми домами	0,09 га	
			3.4.107	Плоскостные спортивные сооружения	57	
	100/38	Жилые зоны	0,12 га			
	100/110	Жилые зоны	1,01 га			
	100/114	Жилые зоны	0,09 га			
	100/115	Жилые зоны	0,17 га			
	200/1	Зона смешанной и общественно-деловой застройки	0,01 га			
	402/2	Коммунально-складская зона	-			
3.4.108	Плоскостные спортивные сооружения	58	100/105	Жилые зоны	0,73 га	2,67 га
			200/10	Зона смешанной и общественно-деловой застройки	0,19 га	
			200/11	Зона смешанной и общественно-деловой застройки	0,56 га	
			200/12	Зона смешанной и общественно-деловой застройки	0,46 га	
			200/13	Зона смешанной и общественно-деловой застройки	0,22 га	
			200/27	Зона смешанной и общественно-деловой застройки	0,51 га	
3.4.109	Плоскостные спортивные сооружения	59	100/33	Жилые зоны	0,02 га	0,86 га
			100/34	Жилые зоны	0,08 га	
			100/73	Жилые зоны	0,15 га	
			100/74	Жилые зоны	0,13 га	
			100/76	Жилые зоны	0,16 га	
			101/5	Зона застройки индивидуальными жилыми домами	0,32 га	

№ п/п	Наименование объекта (назначение объекта)	Индекс укрупненного ЭПС ¹	№ ФЗ ²	Наименование ФЗ	Характеристика объекта	
					расчетная потребность для ФЗ ³	расчетная потребность для ЭПС
			300/10	Общественно-деловые зоны	-	
			301/12	Многофункциональная общественно-деловая зона	-	
			301/14	Многофункциональная общественно-деловая зона	-	
3.4.110	Плоскостные спортивные сооружения	60	100/35	Жилые зоны	0,19 га	1,0 га
			100/36	Жилые зоны	0,05 га	
			100/112	Жилые зоны	0,27 га	
			100/113	Жилые зоны	0,1 га	
			101/6	Зона застройки индивидуальными жилыми домами	0,24 га	
			101/7	Зона застройки индивидуальными жилыми домами	0,11 га	
			301/13	Многофункциональная общественно-деловая зона	0,04 га	
3.4.111	Плоскостные спортивные сооружения	61	100/32	Жилые зоны	0,04 га	0,56 га
			101/1	Зона застройки индивидуальными жилыми домами	0,03 га	
			101/2	Зона застройки индивидуальными жилыми домами	0,41 га	
			101/3	Зона застройки индивидуальными жилыми домами	0,08 га	
3.4.112	Плоскостные спортивные сооружения	62	100/31	Жилые зоны	0,01 га	1,13 га
			100/70	Жилые зоны	0,29 га	
			100/71	Жилые зоны	0,32 га	
			100/72	Жилые зоны	0,14 га	
			101/4	Зона застройки индивидуальными жилыми домами	0,36 га	
			301/11	Многофункциональная общественно-деловая зона	0,01 га	
3.4.113	Плоскостные спортивные сооружения	63	101/26	Зона застройки индивидуальными жилыми домами	0,19 га	0,44 га
			101/27	Зона застройки индивидуальными жилыми домами	0,02 га	
			101/28	Зона застройки индивидуальными жилыми домами	0,23 га	

№ п/п	Наименование объекта (назначение объекта)	Индекс укрупненного ЭПС ¹	№ ФЗ ²	Наименование ФЗ	Характеристика объекта	
					расчетная потребность для ФЗ ³	расчетная потребность для ЭПС
3.4.114	Плоскостные спортивные сооружения	64	100/66	Жилые зоны	0,23 га	0,71 га
			100/67	Жилые зоны	0,26 га	
			200/4	Зона смешанной и общественно-деловой застройки	0,22 га	
3.4.115	Плоскостные спортивные сооружения	65	100/68	Жилые зоны	0,31 га	2,29 га
			200/6	Зона смешанной и общественно-деловой застройки	0,35 га	
			200/8	Зона смешанной и общественно-деловой застройки	1,63 га	
3.4.116	Плоскостные спортивные сооружения	66	100/19	Жилые зоны	0,41 га	0,76 га
			100/65	Жилые зоны	0,35 га	
3.4.117	Плоскостные спортивные сооружения	67	100/24	Жилые зоны	0,72 га	2,75 га
			100/25	Жилые зоны	0,37 га	
			100/26	Жилые зоны	0,49 га	
			100/27	Жилые зоны	0,16 га	
			100/28	Жилые зоны	0,21 га	
			100/29	Жилые зоны	0,38 га	
			100/30	Жилые зоны	0,42 га	
3.4.118	Плоскостные спортивные сооружения	68	100/86	Жилые зоны	0,75 га	1,37 га
			200/37	Зона смешанной и общественно-деловой застройки	0,62 га	
			300/15	Общественно-деловые зоны	-	
3.4.119	Плоскостные спортивные сооружения	69	100/83	Жилые зоны	0,28 га	2,23 га
			100/84	Жилые зоны	0,19 га	
			100/85	Жилые зоны	0,34 га	
			200/35	Зона смешанной и общественно-деловой застройки	0,29 га	
			200/36	Зона смешанной и общественно-деловой застройки	0,28 га	
			200/38	Зона смешанной и общественно-деловой застройки	0,41 га	
			200/39	Зона смешанной и общественно-деловой застройки	0,44 га	
3.4.120		70	100/87	Жилые зоны	0,23 га	0,34 га

№ п/п	Наименование объекта (назначение объекта) Плоскостные спортивные сооружения	Индекс укрупненного ЭПС ¹	№ ФЗ ²	Наименование ФЗ	Характеристика объекта	
					расчетная потребность для ФЗ ³	расчетная потребность для ЭПС
			101/18	Зона застройки индивидуальными жилыми домами	0,11 га	
3.4.121	Плоскостные спортивные сооружения	71	100/69	Жилые зоны	0,79 га	4,07 га
			200/5	Зона смешанной и общественно-деловой застройки	0,98 га	
			200/7	Зона смешанной и общественно-деловой застройки	0,71 га	
			200/9	Зона смешанной и общественно-деловой застройки	1,59 га	
			402/1	Коммунально-складская зона	-	
3.4.122	Плоскостные спортивные сооружения	74	101/32	Зона застройки индивидуальными жилыми домами	0,05 га	0,37 га
			101/33	Зона застройки индивидуальными жилыми домами	0,3 га	
			101/34	Зона застройки индивидуальными жилыми домами	0,02 га	

¹ Индекс укрупненного ЭПС – индивидуальный номер укрупненного элемента планировочной структуры.

² № ФЗ – индивидуальный номер функциональной зоны, в том числе обозначающий местоположение объекта. ФЗ – функциональная зона.

³ Расчетная потребность включает в себя места в соответствующих существующих объектах местного значения. Характеристика может быть уточнена при разработке документации по планировке территории.

3.5. Сведения о видах, назначении, наименованиях, основных характеристиках и местоположении планируемых для размещения объектов местного значения муниципального образования в области охраны общественного порядка

Таблица 3.5.1

Сведения о видах, назначении, наименованиях, основных характеристиках и местоположении планируемых для размещения объектов местного значения муниципального образования в области охраны общественного порядка

№ п/п	Наименование объекта (назначение объекта)	Индекс укрупненного ЭПС ¹	№ ФЗ ²	Наименование ФЗ	Характеристика объекта
3.5.1	Участковый пункт полиции / Общественный пункт охраны порядка	69	100/85	Жилые зоны	1 объект / 4 участков
3.5.2	Участковый пункт полиции / Общественный пункт охраны порядка	27	100/91	Жилые зоны	1 объект / 4 участков
3.5.3	Участковый пункт полиции / Общественный пункт охраны порядка	42	200/30	Зона смешанной и общественно-деловой застройки	1 объект / 4 участков
3.5.4	Участковый пункт полиции / Общественный пункт охраны порядка	51	100/106	Жилые зоны	1 объект / 4 участков
3.5.5	Участковый пункт полиции / Общественный пункт охраны порядка	25	100/98	Жилые зоны	1 объект / 4 участков
3.5.6	Участковый пункт полиции / Общественный пункт охраны порядка	71	200/9	Зона смешанной и общественно-деловой застройки	1 объект / 4 участков
3.5.7	Участковый пункт полиции / Общественный пункт охраны порядка	37	200/21	Зона смешанной и общественно-деловой застройки	1 объект / 4 участков
3.5.8	Участковый пункт полиции / Общественный пункт охраны порядка	39	200/16	Зона смешанной и общественно-деловой застройки	1 объект / 4 участков
3.5.9	Участковый пункт полиции / Общественный пункт охраны порядка	50	100/111	Жилые зоны	1 объект / 4 участков
3.5.10	Участковый пункт полиции	17	200/25	Зона смешанной и общественно-деловой застройки	1 объект / 4 участков
3.5.11	Участковый пункт полиции	60	100/112	Жилые зоны	1 объект / 4 участков
3.5.12	Участковый пункт полиции	58	200/27	Зона смешанной и общественно-деловой застройки	1 объект / 4 участков
3.5.13	Участковый пункт полиции	54	100/109	Жилые зоны	1 объект / 4 участков
3.5.14	Участковый пункт полиции	36	100/96	Жилые зоны	1 объект / 4 участков
3.5.15	Участковый пункт полиции	40	100/102	Жилые зоны	1 объект / 3 участков
3.5.16	Участковый пункт полиции	07	200/40	Зона смешанной и общественно-деловой застройки	1 объект / 4 участков
3.5.17	Участковый пункт полиции / Общественный пункт охраны порядка	07	200/46	Зона смешанной и общественно-деловой застройки	1 объект / 4 участков
3.5.18	Участковый пункт полиции / Общественный пункт охраны порядка	58	100/105	Жилые зоны	1 объект / 4 участков

№ п/п	Наименование объекта (назначение объекта)	Индекс укрупненного ЭПС ¹	№ ФЗ ²	Наименование ФЗ	Характеристика объекта
3.5.19	Участковый пункт полиции / Общественный пункт охраны порядка	36	100/94	Жилые зоны	1 объект / 4 участков
3.5.20	Участковый пункт полиции	45	200/31	Зона смешанной и общественно-деловой застройки	1 объект / 3 участков
3.5.21	Участковый пункт полиции / Общественный пункт охраны порядка	03	100/75	Жилые зоны	1 объект / 3 участков
3.5.22	Участковый пункт полиции	68	200/37	Зона смешанной и общественно-деловой застройки	1 объект / 4 участков

¹ Индекс укрупненного ЭПС – индивидуальный номер укрупненного элемента планировочной структуры.

² № ФЗ – индивидуальный номер функциональной зоны, в том числе обозначающий местоположение объекта. ФЗ – функциональная зона.

3.6. Сведения о видах, назначении, наименованиях, основных характеристиках и местоположении планируемых для размещения объектов местного значения муниципального образования в области ритуальной деятельности

Таблица 3.6.1

Сведения о видах, назначении, наименованиях, основных характеристиках и местоположении планируемых для размещения объектов местного значения муниципального образования в области ритуальной деятельности

№ п/п	Наименование объекта (назначение объекта)	Индекс укрупненного ЭПС ¹	№ ФЗ ²	Наименование ФЗ	Характеристика объекта
3.6.1	Объект ритуального обслуживания (расширение существующего кладбища)	44	701/11	Зона кладбищ	2,844 га
3.6.2	Объект ритуального обслуживания (новое кладбище)	44	701/12	Зона кладбищ	12,944 га
3.6.3	Объект ритуального обслуживания (новое кладбище)	44	701/13	Зона кладбищ	8,556 га
3.6.4	Объект ритуального обслуживания (новое кладбище)	44	701/14	Зона кладбищ	19,922 га
3.6.5	Объект ритуального обслуживания (новое кладбище)	44	701/15	Зона кладбищ	9,904 га

¹ Индекс укрупненного ЭПС – индивидуальный номер укрупненного элемента планировочной структуры.

² № ФЗ – индивидуальный номер функциональной зоны, в том числе обозначающий местоположение объекта. ФЗ – функциональная зона.

3.7. Сведения о видах, назначении, наименованиях, основных характеристиках и местоположении планируемых для размещения объектов местного значения городского поселения в области развития природно-рекреационного каркаса

Таблица 3.7.1.

Сведения о видах, назначении, наименованиях, основных характеристиках и местоположении планируемых для размещения объектов местного значения городского поселения в области развития природно-рекреационного каркаса

№ п/п	Наименование объекта	Индекс укрупненного элемента планировочной структуры	№ ФЗ	Характеристики объекта			
				Тип объекта	Подтип объекта	Минимальная площадь объекта на ФЗ, га	Минимальная площадь объекта на укрупненный элемент планировочной структуры, га
Общегородского значения (ключевые объекты природно-рекреационного каркаса)							
3.7.1	Парк	70 (Северный)	600/51	Тематический парк	Экологический парк	23,61	23,61
3.7.2	Парк	72 (Товарный парк)	600/66 600/67	Тематический парк	Экологический парк	29,90	29,90
3.7.3	Парк	70 (Северный)	600/52	Тематический парк	Экологический парк	150,00	150,00
3.7.4	Парк	74 (Черемушки)	600/19	Тематический парк	Экологический парк	31,06	31,06
3.7.5	Парк	76 (Татнефтегаз (2))	600/77 600/78 600/81 600/82	Тематический парк	Экологический парк	89,30	89,30
3.7.6	Сад	41 (Южный (2))	600/44	Тематический парк	Иной вид открытых территорий со специализированным набором услуг в области культуры и отдыха	5,64	5,64

№ п/п	Наименование объекта	Индекс укрупненного элемента планировочной структуры	№ ФЗ	Характеристики объекта			
				Тип объекта	Подтип объекта	Минимальная площадь объекта на ФЗ, га	Минимальная площадь объекта на укрупненный элемент планировочной структуры, га
3.7.7	Бульвар	39 (Производственный – 1(3)), 37 (Производственный – 1(1))	600/32	Пешеходная зона	Улица (проспект, переулок, бульвар, проезд, набережная)	10,80	10,80
3.7.8	Парк	17 (Городское озеро)	600/33 600/34	Тематический парк	Экологический парк	17,30	17,30
3.7.9	Парк	25 (Нагорный – Конный двор – Техснаб)	600/41	Тематический парк	Экологический парк	17,15	17,15
3.7.10	Парк	36 (Юго-Западный)	600/40	Тематический парк	Экологический парк	39,33	39,33
3.7.11	Парк	27 (Дружба – восточный)	600/36 600/35 600/37	Парк культуры и отдыха	Городского значения	27,84	27,84
3.7.12	Парк	01 (Сабантуй)	600/26 600/27	Тематический парк	Экологический парк	16,10	16,10
3.7.13	Сад	63 (Урсала – восточная)	600/46	Тематический парк	Иной вид открытых территорий со специализированным набором услуг в области культуры и отдыха	5,51	5,51
3.7.14	Набережная пруда	63 (Урсала – восточная)	600/49	Пешеходная зона	Набережная	0,70	0,70

№ п/п	Наименование объекта	Индекс укрупненного элемента планировочной структуры	№ ФЗ	Характеристики объекта			
				Тип объекта	Подтип объекта	Минимальная площадь объекта на ФЗ, га	Минимальная площадь объекта на укрупненный элемент планировочной структуры, га
3.7.15	Набережная р. Урсалинка	53 (Урсала – северная) 63 (Урсала – восточная)	600/47 600/48	Пешеходная зона	Набережная	1,81	1,81
3.7.16	Парк	56 (Северо-восточный (2))	600/18	Парк культуры и отдыха	Городского значения	35,94	35,94
3.7.17	Сад	55 (Северо-восточный (1))	600/00 600/64 600/68	Тематический парк	Иной вид открытых территорий со специализированным набором услуг в области культуры и отдыха	8,46	8,46
3.7.18	Сад	63 (Урсала – восточная)	600/62 600/63	Тематический парк	Иной вид открытых территорий со специализированным набором услуг в области культуры и отдыха	2,21	2,21
3.7.19	Парк	69 (АРСУ)	600/13 600/28 600/29	Тематический парк	Экологический парк	41,37	41,37
3.7.20	Парк	01 (Сабантуй)	602/3	Парк культуры и отдыха	Городского значения	79,84	79,84
3.7.21	Парк	73 (Восточный)	600/22 602/5	Тематический парк	Экологический парк	64,83	64,83

№ п/п	Наименование объекта	Индекс укрупненного элемента планировочной структуры	№ ФЗ	Характеристики объекта			
				Тип объекта	Подтип объекта	Минимальная площадь объекта на ФЗ, га	Минимальная площадь объекта на укрупненный элемент планировочной структуры, га
3.7.22	Парк	68 (Горгаз)	600/21	Тематический парк	Экологический парк	21,80	21,80
3.7.23	Парк	01 (Сабантуй)	602/2 602/4	Тематический парк	Парк	40,00	40,00
3.7.24	Сад	25 (Нагорный – Конный двор – Техснаб)	600/25	Тематический парк	Иной вид открытых территорий со специализированным набором услуг в области культуры и отдыха	3,39	3,39
3.7.25	Парк	51 (Восход)	600/42 600/43 200/26 200/27	Тематический парк	Экологический парк	36,20	36,20
3.7.26	Бульвар	49 (Карьерная)	101/11	Пешеходная зона	Улица (проспект, переулок, бульвар, проезд, набережная)	1,99	1,99
3.7.27	Бульвар	61 (ДОСААФ)	101/2	Пешеходная зона	Улица (проспект, переулок, бульвар, проезд, набережная)	1,75	1,75
3.7.28	Бульвар	60 (РТС)	101/7	Пешеходная зона	Улица (проспект, переулок, бульвар, проезд, набережная)	3,65	3,65
3.7.29	Бульвар	62 (Старое Альметьево – верхнее)	101/4	Пешеходная зона	Улица (проспект, переулок, бульвар, проезд, набережная)	2,10	2,10

№ п/п	Наименование объекта	Индекс укрупненного элемента планировочной структуры	№ ФЗ	Характеристики объекта			
				Тип объекта	Подтип объекта	Минимальная площадь объекта на ФЗ, га	Минимальная площадь объекта на укрупненный элемент планировочной структуры, га
3.7.30	Бульвар	61 (ДОСААФ)	101/2	Пешеходная зона	Улица (проспект, переулок, бульвар, проезд, набережная)	1,44	1,44
3.7.31	Набережная р. Нариманка	61 (ДОСААФ) 71 (Полевая – 2)	100/32 402/1	Пешеходная зона	Набережная	1,60	1,60
3.7.32	Сквер	58 (Строитель)	200/11	Пешеходная зона	Сквер	0,81	0,81
3.7.33	Бульвар	59 (Старое Альметьево – нижнее)	101/5	Пешеходная зона	Улица (проспект, переулок, бульвар, проезд, набережная)	0,79	0,79
3.7.34	Парк	73 (Восточный)	600/72 600/73	Тематический парк	Экологический парк	82,16	82,16
3.7.35	Парк	63 (Урсала – восточная)	600/61	Тематический парк	Экологический парк	2,02	2,02
3.7.36	Набережная пруда	63 (Урсала – восточная)	600/17	Пешеходная зона	Набережная	0,43	0,43
Районного, в т.ч. микрорайонного значения ¹ (потребность на укрупненный элемент планировочной структуры и функциональную зону)							
3.7.37	Сквер	35 (Алнас)	200/32	Тематический парк	Сквер	0,45	0,92
			200/33	Тематический парк	Сквер	0,34	
			200/34	Тематический парк	Сквер	0,13	

№ п/п	Наименование объекта	Индекс укрупненного элемента планировочной структуры	№ ФЗ	Характеристики объекта			
				Тип объекта	Подтип объекта	Минимальная площадь объекта на ФЗ, га	Минимальная площадь объекта на укрупненный элемент планировочной структуры, га
3.7.38	Сквер	11 (Алсу)	100/40	Тематический парк	Сквер	0,12	1,53
			100/41	Тематический парк	Сквер	1,2	
			100/42	Тематический парк	Сквер	0,07	
			100/43	Тематический парк	Сквер	0,1	
			100/88	Тематический парк	Сквер	0,04	
3.7.39	Сквер	69 (АРСУ)	100/83	Тематический парк	Сквер	0,25	1,86
			100/84	Тематический парк	Сквер	0,16	
			100/85	Тематический парк	Сквер	0,30	
			200/35	Тематический парк	Сквер	0,20	
			200/36	Тематический парк	Сквер	0,23	
			200/38	Тематический парк	Сквер	0,35	
			200/39	Тематический парк	Сквер	0,37	
3.7.40	Сквер	12 (Базар)	100/116	Тематический парк	Сквер	2,14	2,14
3.7.41	Сквер	03 (Бигаш (1))	100/75	Тематический парк	Сквер	0,61	5,10
			100/80	Тематический парк	Сквер	0,68	

№ п/п	Наименование объекта	Индекс укрупненного элемента планировочной структуры	№ ФЗ	Характеристики объекта			
				Тип объекта	Подтип объекта	Минимальная площадь объекта на ФЗ, га	Минимальная площадь объекта на укрупненный элемент планировочной структуры, га
			100/81	Тематический парк	Сквер	0,79	
			100/82	Тематический парк	Сквер	3,02	
3.7.42	Сквер	04 (Бигаш (2))	100/78	Тематический парк	Сквер	0,40	0,83
			100/79	Тематический парк	Сквер	0,43	
3.7.43	Сквер	42 (Востокмонтаж)	200/29	Тематический парк	Сквер	1,55	3,91
			200/30	Тематический парк	Сквер	2,36	
3.7.44	Сквер	51 (Восход)	100/106	Тематический парк	Сквер	0,76	4,80
			100/107	Тематический парк	Сквер	0,78	
			100/108	Тематический парк	Сквер	3,0	
			200/26	Тематический парк	Сквер	0,25	
3.7.45	Сквер	68 (Горгаз)	100/86	Тематический парк	Сквер	0,64	1,18

№ п/п	Наименование объекта	Индекс укрупненного элемента планировочной структуры	№ ФЗ	Характеристики объекта			
				Тип объекта	Подтип объекта	Минимальная площадь объекта на ФЗ, га	Минимальная площадь объекта на укрупненный элемент планировочной структуры, га
			300/15	Тематический парк	Сквер	0,02	
			200/37	Тематический парк	Сквер	0,52	
			200/22	Тематический парк	Сквер	0,39	
3.7.46	Сквер	17 (Городское озеро)	200/24	Тематический парк	Сквер	0,20	0,87
			200/25	Тематический парк	Сквер	0,28	
			100/90	Тематический парк	Сквер	0,33	
3.7.47	Сквер	27 (Дружба – восточный)	100/91	Тематический парк	Сквер	2,04	6,41
			100/92	Тематический парк	Сквер	2,02	
			100/93	Тематический парк	Сквер	0,51	
			100/117	Тематический парк	Сквер	0,94	
			100/118	Тематический парк	Сквер	0,57	

№ п/п	Наименование объекта	Индекс укрупненного элемента планировочной структуры	№ ФЗ	Характеристики объекта			
				Тип объекта	Подтип объекта	Минимальная площадь объекта на ФЗ, га	Минимальная площадь объекта на укрупненный элемент планировочной структуры, га
3.7.48	Сквер	49 (Карьерная)	101/11	Тематический парк	Сквер	1,51	1,51
3.7.49	Сквер	19 (Мкр. 1)	100/8	Тематический парк	Сквер	0,58	0,58
3.7.50	Сквер	18 (Мкр. 2)	100/4	Тематический парк	Сквер	0,70	1,10
			100/5	Тематический парк	Сквер	0,40	
3.7.51	Сквер	21 (Мкр. 3)	100/2	Тематический парк	Сквер	0,90	0,90
3.7.52	Сквер	25 (Нагорный - Конный двор – Техснаб)	100/98	Тематический парк	Сквер	4,41	11,37
			100/99	Тематический парк	Сквер	3,80	
			100/100	Тематический парк	Сквер	1,54	
			100/101	Тематический парк	Сквер	1,98	
3.7.53	Сквер	23 (Нефтяной институт)	100/46	Тематический парк	Сквер	0,56	3,18
			100/47	Тематический парк	Сквер	0,59	

№ п/п	Наименование объекта	Индекс укрупненного элемента планировочной структуры	№ ФЗ	Характеристики объекта			
				Тип объекта	Подтип объекта	Минимальная площадь объекта на ФЗ, га	Минимальная площадь объекта на укрупненный элемент планировочной структуры, га
3.7.54	Сад	7 (Парковый)	100/48	Тематический парк	Сквер	0,59	19,20
			100/50	Тематический парк	Сквер	0,29	
			100/52	Тематический парк	Сквер	0,71	
			100/54	Тематический парк	Сквер	0,44	
			200/40	Тематический парк	Иной вид открытых территорий со специализированным набором услуг в области культуры и отдыха	1,65	
			200/41	Тематический парк	Иной вид открытых территорий со специализированным набором услуг в области культуры и отдыха	4,40	
			200/42	Тематический парк	Иной вид открытых территорий со специализированным набором услуг в области культуры и отдыха	3,20	

№ п/п	Наименование объекта	Индекс укрупненного элемента планировочной структуры	№ ФЗ	Характеристики объекта			
				Тип объекта	Подтип объекта	Минимальная площадь объекта на ФЗ, га	Минимальная площадь объекта на укрупненный элемент планировочной структуры, га
			200/43	Тематический парк	Иной вид открытых территорий со специализированным набором услуг в области культуры и отдыха	4,01	
			200/44	Тематический парк	Иной вид открытых территорий со специализированным набором услуг в области культуры и отдыха	1,91	
			200/45	Тематический парк	Иной вид открытых территорий со специализированным набором услуг в области культуры и отдыха	2,06	
			200/46	Тематический парк	Иной вид открытых территорий со специализированным набором услуг в области культуры и отдыха	1,93	
3.7.55	Сквер	67 (Первый поселок)	100/24	Тематический парк	Сквер	0,60	2,29

№ п/п	Наименование объекта	Индекс укрупненного элемента планировочной структуры	№ ФЗ	Характеристики объекта			
				Тип объекта	Подтип объекта	Минимальная площадь объекта на ФЗ, га	Минимальная площадь объекта на укрупненный элемент планировочной структуры, га
			100/25	Тематический парк	Сквер	0,30	
			100/26	Тематический парк	Сквер	0,40	
			100/27	Тематический парк	Сквер	0,13	
			100/28	Тематический парк	Сквер	0,18	
			100/29	Тематический парк	Сквер	0,32	
			100/30	Тематический парк	Сквер	0,36	
3.7.56	Сквер	15 (Поле чудес)	100/3	Тематический парк	Сквер	1,3	
3.7.57	Сквер	65 (Полевая – 1)	100/68	Тематический парк	Сквер	1,22	8,84
			200/6	Тематический парк	Сквер	1,34	
			200/8	Тематический парк	Сквер	6,28	
3.7.58	Сквер	71 (Полевая – 2)	100/69	Тематический парк	Сквер	3,00	15,63

№ п/п	Наименование объекта	Индекс укрупненного элемента планировочной структуры	№ ФЗ	Характеристики объекта			
				Тип объекта	Подтип объекта	Минимальная площадь объекта на ФЗ, га	Минимальная площадь объекта на укрупненный элемент планировочной структуры, га
			200/5	Тематический парк	Сквер	3,80	
			200/7	Тематический парк	Сквер	2,72	
			200/9	Тематический парк	Сквер	6,11	
3.7.59	Сквер	37 (Производственный 1 (1))	200/20	Тематический парк	Сквер	2,49	9,12
			200/21	Тематический парк	Сквер	3,18	
			200/23	Тематический парк	Сквер	1,40	
			200/19	Тематический парк	Сквер	2,05	
3.7.60	Сквер	39 (Производственный 1 (3))	200/14	Тематический парк	Сквер	2,97	6,27
			200/15	Тематический парк	Сквер	2,13	
			200/16	Тематический парк	Сквер	1,17	
3.7.61	Сквер	45 (Производственный 2 (1))	200/31	Тематический парк	Сквер	0,32	0,32

№ п/п	Наименование объекта	Индекс укрупненного элемента планировочной структуры	№ ФЗ	Характеристики объекта			
				Тип объекта	Подтип объекта	Минимальная площадь объекта на ФЗ, га	Минимальная площадь объекта на укрупненный элемент планировочной структуры, га
3.7.62	Сквер	30 (Пушкина (1))	100/10	Тематический парк	Сквер	0,20	1,03
			100/11	Тематический парк	Сквер	0,09	
			100/12	Тематический парк	Сквер	0,20	
			100/13	Тематический парк	Сквер	0,13	
			100/14	Тематический парк	Сквер	0,22	
			100/45	Тематический парк	Сквер	0,12	
			100/49	Тематический парк	Сквер	0,07	
3.7.63	Сквер	31 (Пушкина (2))	100/18	Тематический парк	Сквер	0,06	0,45
			100/51	Тематический парк	Сквер	0,24	
			100/53	Тематический парк	Сквер	0,10	
			301/3	Тематический парк	Сквер	0,05	

№ п/п	Наименование объекта	Индекс укрупненного элемента планировочной структуры	№ ФЗ	Характеристики объекта			
				Тип объекта	Подтип объекта	Минимальная площадь объекта на ФЗ, га	Минимальная площадь объекта на укрупненный элемент планировочной структуры, га
3.7.64	Сквер	24 (Радиоприбор)	200/3	Тематический парк	Сквер	1,35	1,35
3.7.65	Сквер	60 (РТС)	100/35	Тематический парк	Сквер	0,71	3,35
			100/36	Тематический парк	Сквер	0,19	
			100/112	Тематический парк	Сквер	1,03	
			100/113	Тематический парк	Сквер	0,38	
			101/6	Тематический парк	Сквер	0,90	
			301/13	Тематический парк	Сквер	0,14	
3.7.66	Сквер	62 (Старое Альметьево – верхнее)	100/31	Тематический парк	Сквер	0,05	0,52
			100/70	Тематический парк	Сквер	0,17	
			100/71	Тематический парк	Сквер	0,19	
			100/72	Тематический парк	Сквер	0,09	

№ п/п	Наименование объекта	Индекс укрупненного элемента планировочной структуры	№ ФЗ	Характеристики объекта			
				Тип объекта	Подтип объекта	Минимальная площадь объекта на ФЗ, га	Минимальная площадь объекта на укрупненный элемент планировочной структуры, га
			301/11	Тематический парк	Сквер	0,02	
3.7.67	Сквер	59 (Старое Альметьево – нижнее)	100/33	Тематический парк	Сквер	0,09	1,77
			100/34	Тематический парк	Сквер	0,31	
			100/73	Тематический парк	Сквер	0,09	
			100/74	Тематический парк	Сквер	0,08	
			100/76	Тематический парк	Сквер	0,09	
			101/5	Тематический парк	Сквер	1,11	
3.7.68	Сквер	58 (Строитель)	100/105	Тематический парк	Сквер	0,62	4,84
			200/10	Тематический парк	Сквер	0,71	
			200/11	Тематический парк	Сквер	0,47	
			200/12	Тематический парк	Сквер	1,77	

№ п/п	Наименование объекта	Индекс укрупненного элемента планировочной структуры	№ ФЗ	Характеристики объекта			
				Тип объекта	Подтип объекта	Минимальная площадь объекта на ФЗ, га	Минимальная площадь объекта на укрупненный элемент планировочной структуры, га
			200/13	Тематический парк	Сквер	0,84	
			200/27	Тематический парк	Сквер	0,43	
3.7.69	Сквер	57 (СУ-2)	100/37	Тематический парк	Сквер	0,18	5,50
			100/38	Тематический парк	Сквер	0,45	
			100/110	Тематический парк	Сквер	3,90	
			100/114	Тематический парк	Сквер	0,33	
			100/115	Тематический парк	Сквер	0,64	
3.7.70	Сквер	08 (Тимирязева)	100/20	Тематический парк	Сквер	0,12	0,57
			100/21	Тематический парк	Сквер	0,05	
			100/22	Тематический парк	Сквер	0,08	
			301/8	Тематический парк	Сквер	0,1	

№ п/п	Наименование объекта	Индекс укрупненного элемента планировочной структуры	№ ФЗ	Характеристики объекта			
				Тип объекта	Подтип объекта	Минимальная площадь объекта на ФЗ, га	Минимальная площадь объекта на укрупненный элемент планировочной структуры, га
			301/9	Тематический парк	Сквер	0,05	
			301/10	Тематический парк	Сквер	0,17	
3.7.71	Сквер	66 (Тукая – 1)	100/65	Тематический парк	Сквер	0,30	0,30
3.7.72	Сквер	64 (Тукая – 2)	100/66	Тематический парк	Сквер	0,18	0,57
			100/67	Тематический парк	Сквер	0,20	
			200/4	Тематический парк	Сквер	0,19	
3.7.73	Сквер	14 (Тургай)	100/7	Тематический парк	Сквер	1,3	1,3
3.7.74	Сквер	63 (Урсала – восточная)	101/26	Тематический парк	Сквер	0,58	1,33
			101/27	Тематический парк	Сквер	0,05	
			101/28	Тематический парк	Сквер	0,70	
3.7.75	Сквер	53 (Урсала – северная)	101/29	Тематический парк	Сквер	1,47	1,47

№ п/п	Наименование объекта	Индекс укрупненного элемента планировочной структуры	№ ФЗ	Характеристики объекта			
				Тип объекта	Подтип объекта	Минимальная площадь объекта на ФЗ, га	Минимальная площадь объекта на укрупненный элемент планировочной структуры, га
3.7.76	Сквер	52 (Урсала – южная)	101/19	Тематический парк	Сквер	0,03	1,01
			101/20	Тематический парк	Сквер	0,23	
			101/21	Тематический парк	Сквер	0,14	
			101/30	Тематический парк	Сквер	0,34	
			101/38	Тематический парк	Сквер	0,12	
			101/39	Тематический парк	Сквер	0,15	
3.7.77	Сквер	28 (Центральный (1))	301/5	Тематический парк	Сквер	0,26	0,70
			301/6	Тематический парк	Сквер	0,44	
3.7.78	Сквер	50 (Энергетик – ДСРК)	100/39	Тематический парк	Сквер	0,22	4,81
			100/111	Тематический парк	Сквер	4,17	
			101/9	Тематический парк	Сквер	0,07	

№ п/п	Наименование объекта	Индекс укрупненного элемента планировочной структуры	№ ФЗ	Характеристики объекта			
				Тип объекта	Подтип объекта	Минимальная площадь объекта на ФЗ, га	Минимальная площадь объекта на укрупненный элемент планировочной структуры, га
			101/10	Тематический парк	Сквер	0,30	
			101/8	Тематический парк	Сквер	0,05	
3.7.79	Сквер	54 (Юго-Восточный)	100/109	Тематический парк	Сквер	4,22	4,22
3.7.80	Сквер	36 (Юго-Западный)	100/94	Тематический парк	Сквер	0,91	14,94
			100/95	Тематический парк	Сквер	3,73	
			100/96	Тематический парк	Сквер	6,95	
			100/97	Тематический парк	Сквер	1,61	
			100/119	Тематический парк	Сквер	0,87	
3.7.81	Сквер	40 (Южный (1))	100/102	Тематический парк	Сквер	1,87	9,93
			100/103	Тематический парк	Сквер	4,89	
			100/104	Тематический парк	Сквер	3,17	

№ п/п	Наименование объекта	Индекс укрупненного элемента планировочной структуры	№ ФЗ	Характеристики объекта			
				Тип объекта	Подтип объекта	Минимальная площадь объекта на ФЗ, га	Минимальная площадь объекта на укрупненный элемент планировочной структуры, га
3.7.82	Сквер	41 (Южный (2))	101/35	Тематический парк	Сквер	0,20	1,10
			101/36	Тематический парк	Сквер	0,90	
3.7.83	Сквер	32 (Яшьлек)	100/6	Тематический парк	Сквер	1,6	1,6

¹ Количество и границы объектов местного значения в области развития природно-рекреационного каркаса (озелененных территорий общего пользования районного, в т.ч. микрорайонного значения) определяются проектом планировки территории с учетом требуемой площади.

3.8. Сведения о видах, назначении, наименованиях, основных характеристиках и местоположении планируемых для размещения объектов местного значения муниципального образования в области электро-, тепло-, газо- и водоснабжения, водоотведения, объектов добычи и транспортировки жидких углеводородов

Таблица 3.8.1

Сведения о видах, назначении, наименованиях, основных характеристиках и местоположении планируемых для размещения объектов местного значения муниципального образования в области электро-, тепло-, газо- и водоснабжения, водоотведения, объектов добычи и транспортировки жидких углеводородов

№ п/п	Наименование (назначение) объекта	Местоположение	№ ФЗ ¹	Вид мероприятия	Характеристика объекта
<i>Водоснабжение</i>					
3.8.1.1	Водопроводные очистные сооружения	г.Альметьевск	401/64	Планируемый к строительству	30,0 тыс. куб.м/сут.
3.8.1.2	Сети водоснабжения	г.Альметьевск	-	Планируемый к строительству	19,3 км
<i>Водоотведение</i>					
3.8.2.1	Очистные сооружения (КОС)	г.Альметьевск	404/3	Планируемый к реконструкции	90,0 тыс. куб.м/сут.
3.8.2.2	Сети водоотведения	г.Альметьевск	-	Планируемый к строительству	15,6км
3.8.2.3	Канализационная насосная станция №1	г.Альметьевск	401/59	Планируемый к строительству	20,0 куб.м/сут
3.8.2.4	Канализационная насосная станция №2	г.Альметьевск	100/106	Планируемый к строительству	130,0 куб.м/сут
3.8.2.5	Канализационная насосная станция №3	г.Альметьевск	100/105	Планируемый к строительству	180,0 куб.м/сут

№ п/п	Наименование (назначение) объекта	Местоположение	№ ФЗ ¹	Вид мероприятия	Характеристика объекта
3.8.2.6	Канализационная насосная станция №4	г.Альметьевск	100/104	Планируемый к строительству	300,0 куб.м/сут
3.8.2.7	Канализационная насосная станция №5	г.Альметьевск	600/34	Планируемый к строительству	450,0 куб.м/сут
3.8.2.8	Канализационная насосная станция №6	г.Альметьевск	200/42	Планируемый к строительству	250,0 куб.м/сут
3.8.2.9	Канализационная насосная станция №7	г.Альметьевск	200/42	Планируемый к строительству	2300,0 куб.м/сут
3.8.2.10	Канализационная насосная станция №8	г.Альметьевск	602/4	Планируемый к строительству	50,0 куб.м/сут
3.8.2.11	Канализационная насосная станция №9	г.Альметьевск	100/96	Планируемый к строительству	550,0 куб.м/сут
3.8.2.12	Канализационная насосная станция №10	г.Альметьевск	100/87	Планируемый к строительству	15,0 куб.м/сут
3.8.2.13	Канализационная насосная станция №11	г.Альметьевск	300/24	Планируемый к строительству	15,0 куб.м/сут
3.8.2.14	Канализационная насосная станция №10	г.Альметьевск	100/34	Планируемый к реконструкции	500,0 куб.м/сут
3.8.2.15	Канализационная насосная станция №11	г.Альметьевск	101/12	Планируемый к реконструкции	700,0 куб.м/сут
3.8.2.16	Канализационная насосная станция №14	г.Альметьевск	101/13	Планируемый к реконструкции	199,0 куб.м/сут

№ п/п	Наименование (назначение) объекта	Местоположение	№ ФЗ ¹	Вид мероприятия	Характеристика объекта
3.8.2.17	Канализация дождевая самотечная закрытая	г.Альметьевск	-	Планируемый к строительству	9,7 км
3.8.2.18	Канализация дождевая самотечная открытая	г.Альметьевск	-	Планируемый к строительству	1,0км
3.8.2.19	Очистные сооружения дождевой канализации №1	г.Альметьевск	600/36	Планируемый к строительству	50-300л/с
3.8.2.20	Очистные сооружения дождевой канализации №2	г.Альметьевск	900/18	Планируемый к строительству	50-300л/с
3.8.2.21	Очистные сооружения дождевой канализации №3	г.Альметьевск	900/18	Планируемый к строительству	50-300л/с
3.8.2.22	Очистные сооружения дождевой канализации №4	г.Альметьевск	600/63	Планируемый к строительству	50-300л/с
3.8.2.23	Очистные сооружения дождевой канализации №5	г.Альметьевск	900/18	Планируемый к строительству	50-300л/с
3.8.2.24	Очистные сооружения дождевой канализации №6	г.Альметьевск	600/53	Планируемый к строительству	50-300л/с
3.8.2.25	Очистные сооружения дождевой канализации	г.Альметьевск	200/27	Планируемый к строительству	50-300л/с

№ п/п	Наименование (назначение) объекта	Местоположение	№ ФЗ ¹	Вид мероприятия	Характеристика объекта
	№7				
3.8.2.26	Очистные сооружения дождевой канализации №8	г.Альметьевск	600/43	Планируемый к строительству	50-300л/с
3.8.2.27	Очистные сооружения дождевой канализации №9	г.Альметьевск	900/14	Планируемый к строительству	50-300л/с
3.8.2.28	Очистные сооружения дождевой канализации №10	г.Альметьевск	600/55	Планируемый к строительству	50-300л/с
3.8.2.29	Очистные сооружения дождевой канализации №11	г.Альметьевск	600/38	Планируемый к строительству	50-300л/с
3.8.2.30	Очистные сооружения дождевой канализации №12	г.Альметьевск	101/28	Планируемый к строительству	50-300л/с
3.8.2.31	Сети водоотведения	г.Альметьевск	-	Планируемый к реконструкции	2,2км
<i>Теплоснабжение</i>					
3.8.3.1	Сети теплоснабжения	г.Альметьевск	-	Планируемый к строительству	15,0 км
3.8.3.2	Котельная №1	г.Альметьевск	200/35	Планируемый к строительству	44,53 Гкал/ч

№ п/п	Наименование (назначение) объекта	Местоположение	№ ФЗ ¹	Вид мероприятия	Характеристика объекта
3.8.3.3	Котельная №2	г.Альметьевск	200/29	Планируемый к строительству	43,94 Гкал/ч
3.8.3.4	Котельная №3	г.Альметьевск	100/101	Планируемый к строительству	61,79 Гкал/ч
3.8.3.5	Котельная №4	г.Альметьевск	200/20	Планируемый к строительству	168,03 Гкал/ч
3.8.3.6	Котельная №5	г.Альметьевск	100/110	Планируемый к строительству	91,36 Гкал/ч
3.8.3.7	Котельная №6	г.Альметьевск	100/96	Планируемый к строительству	123,95 Гкал/ч
3.8.3.8	Котельная №7	г.Альметьевск	100/104	Планируемый к строительству	54,36 Гкал/ч
3.8.3.9	Котельная №8	г.Альметьевск	100/88	Планируемый к строительству	57,22 Гкал/ч
3.8.3.10	Котельная №9	г.Альметьевск	200/33	Планируемый к строительству	39,84 Гкал/ч
3.8.3.11	Котельная №10	г.Альметьевск	100/106	Планируемый к строительству	50,32 Гкал/ч
3.8.3.12	Котельная №11	г.Альметьевск	100/91	Планируемый к строительству	30,28 Гкал/ч
3.8.3.13	Районная котельная №2	г.Альметьевск	404/1	Планируемый к реконструкции	288,84 Гкал/час

№ п/п	Наименование (назначение) объекта	Местоположение	№ ФЗ ¹	Вид мероприятия	Характеристика объекта
3.8.3.14	Районная котельная №4	г.Альметьевск	200/3	Планируемый к реконструкции	238,23 Гкал/час
3.8.3.15	Котельная №8	г.Альметьевск	200/25	Планируемый к реконструкции	10,5 Гкал/час
3.8.3.16	Котельная по ул.Геофизическая	г.Альметьевск	100/113	Планируемый к реконструкции	1,54 Гкал/час
3.8.3.17	Котельная по ул. Р.Фахретдина	г.Альметьевск	200/13	Планируемый к реконструкции	1,7 Гкал/час
3.8.3.18	Котельная детского сада №44	г.Альметьевск	100/51	Планируемый к реконструкции	0,315 Гкал/час
3.8.3.19	Котельная Школы №23	г.Альметьевск	100/22	Планируемый к реконструкции	0,581 Гкал/час
3.8.3.20	Котельная детского сада №59	г.Альметьевск	101/12	Планируемый к реконструкции	0,123 Гкал/час
3.8.3.21	Котельная детского сада №15	г.Альметьевск	101/28	Планируемый к реконструкции	0,540 Гкал/час
3.8.3.22	Котельная СДК мкр.Урсала	г.Альметьевск	101/29	Планируемый к реконструкции	0,294 Гкал/час
3.8.3.23	Котельная здания «Нептун»	г.Альметьевск	600/10	Планируемый к реконструкции	0,028 Гкал/час
<i>Газоснабжение</i>					
3.8.4.1	Сети газоснабжения	г.Альметьевск	-	Планируемый к	1,5 км

№ п/п	Наименование (назначение) объекта	Местоположение	№ ФЗ ¹	Вид мероприятия	Характеристика объекта
	высокого давления			строительству	
3.8.4.2	Сети газоснабжения среднего давления	г.Альметьевск	-	Планируемый к строительству	3,5 км
3.8.4.3	Пункт редуцирования газа (ПРГ№1)	г.Альметьевск	401/59	Планируемый к строительству	1500-2000 м3/ч
3.8.4.4	Пункт редуцирования газа (ПРГ№2)	г.Альметьевск	401/60	Планируемый к строительству	1500-2000 м3/ч
3.8.4.5	Пункт редуцирования газа (ПРГ№3)	г.Альметьевск	101/42	Планируемый к строительству	1500-2000 м3/ч
3.8.4.6	Пункт редуцирования газа (ПРГ№4)	г.Альметьевск	600/51	Планируемый к строительству	1500-2000 м3/ч
3.8.4.7	Пункт редуцирования газа (ПРГ№5)	г.Альметьевск	300/26	Планируемый к строительству	1500-2000 м3/ч
3.8.4.8	Пункт редуцирования газа (ПРГ№6)	г.Альметьевск	401/68	Планируемый к строительству	1500-2000 м3/ч
3.8.4.9	Пункт редуцирования газа (ПРГ№7)	г.Альметьевск	602/5	Планируемый к строительству	1500-2000 м3/ч
3.8.4.10	Пункт редуцирования газа (ПРГ№8)	г.Альметьевск	401/63	Планируемый к строительству	1500-2000 м3/ч
3.8.4.11	Пункт редуцирования газа (ПРГ№9)	г.Альметьевск	100/82	Планируемый к строительству	1500-2000 м3/ч
3.8.4.12	Пункт редуцирования газа	г.Альметьевск	100/82	Планируемый к	1500-2000 м3/ч

№ п/п	Наименование (назначение) объекта	Местоположение	№ ФЗ ¹	Вид мероприятия	Характеристика объекта
	(ПРГ№10)			строительству	
3.8.4.13	Пункт редуцирования газа (ПРГ№11)	г.Альметьевск	401/62	Планируемый к строительству	1500-2000 м3/ч
3.8.4.14	Пункт редуцирования газа (ПРГ№12)	г.Альметьевск	200/44	Планируемый к строительству	1500-2000 м3/ч
3.8.4.15	Пункт редуцирования газа (ГРП№17)	г.Альметьевск	404/4	Планируемый к ликвидации	5672 м3/час
3.8.4.16	Пункт редуцирования газа (ГРПБ№13 ФКУ ИК-8)	г.Альметьевск	200/21	Планируемый к ликвидации	1250 м3/час
3.8.4.17	Пункт редуцирования газа (ШРП№14)	г.Альметьевск	200/22	Планируемый к ликвидации	2150 м3/час
3.8.4.18	Пункт редуцирования газа (ПРГ)	г.Альметьевск	200/16	Планируемый к ликвидации	1000-1500 м3/час
3.8.4.19	Пункт редуцирования газа (ПРГ)	г.Альметьевск	200/16	Планируемый к ликвидации	1000-1500 м3/час
3.8.4.20	Пункт редуцирования газа (ПРГ)	г.Альметьевск	200/18	Планируемый к ликвидации	1000-1500 м3/час
3.8.4.21	Пункт редуцирования газа (ПРГ)	г.Альметьевск	200/20	Планируемый к ликвидации	1000-1500 м3/час
3.8.4.22	Пункт редуцирования газа (ПРГ)	г.Альметьевск	200/18	Планируемый к ликвидации	1000-1500 м3/час
3.8.4.23	Пункт редуцирования газа	г.Альметьевск	200/18	Планируемый к	1000-1500 м3/час

№ п/п	Наименование (назначение) объекта	Местоположение	№ ФЗ ¹	Вид мероприятия	Характеристика объекта
	(ПРГ)			ликвидации	
3.8.4.24	Пункт редуцирования газа (ПРГ)	г.Альметьевск	200/20	Планируемый к ликвидации	1000-1500 м3/час
3.8.4.25	Пункт редуцирования газа (ПРГ)	г.Альметьевск	200/20	Планируемый к ликвидации	1000-1500 м3/час
3.8.4.26	Пункт редуцирования газа (ГРП№9)	г.Альметьевск	301/10	Планируемый к реконструкции	5,672 тыс.м3/час
3.8.4.27	Пункт редуцирования газа (ГРП№15)	г.Альметьевск	101/4	Планируемый к реконструкции	5,672 тыс.м3/час
3.8.4.28	Пункт редуцирования газа (ГРП№29)	г.Альметьевск	600/14	Планируемый к реконструкции	5,672 тыс.м3/час
3.8.4.29	Пункт редуцирования газа (ГРП№23)	г.Альметьевск	101/2	Планируемый к реконструкции	5,672 тыс.м3/час
3.8.4.30	Пункт редуцирования газа (ГРП№44)	г.Альметьевск	100/7	Планируемый к реконструкции	2,836 тыс.м3/час
3.8.4.31	Пункт редуцирования газа (ГРП№42)	г.Альметьевск	402/15	Планируемый к реконструкции	5,672 тыс.м3/час
3.8.4.32	Пункт редуцирования газа (ГРП№21)	г.Альметьевск	100/68	Планируемый к реконструкции	1,25 тыс.м3/час
3.8.4.33	Пункт редуцирования газа (ГРП№19)	г.Альметьевск	100/67	Планируемый к реконструкции	2,84 тыс.м3/час
3.8.4.34	Пункт редуцирования газа	г.Альметьевск	100/110	Планируемый к	5,672 тыс.м3/час

№ п/п	Наименование (назначение) объекта	Местоположение	№ ФЗ ¹	Вид мероприятия	Характеристика объекта
	(ГРП№28)			реконструкции	
3.8.4.35	Пункт редуцирования газа (ГРП№20)	г.Альметьевск	301/5	Планируемый к реконструкции	2,84 тыс.м3/час
3.8.4.36	Пункт редуцирования газа (ГРП№31)	г.Альметьевск	100/10	Планируемый к реконструкции	2,84 тыс.м3/час
3.8.4.37	Пункт редуцирования газа (ГРП№16)	г.Альметьевск	300/12	Планируемый к реконструкции	5,672 тыс.м3/час
3.8.4.38	Пункт редуцирования газа (ГРП№33)	г.Альметьевск	101/14	Планируемый к реконструкции	13,4 тыс.м3/час
3.8.4.39	Пункт редуцирования газа (ГРП№32)	г.Альметьевск	100/2	Планируемый к реконструкции	2,84 тыс.м3/час
3.8.4.40	Пункт редуцирования газа (ГРП№34)	г.Альметьевск	101/15	Планируемый к реконструкции	4,97 тыс.м3/час
3.8.4.41	Сети газоснабжения высокого давления	г.Альметьевск	-	Планируемый к реконструкции	18,67 км
<i>Электроснабжение</i>					
3.8.5.1	Трансформаторная подстанция	г.Альметьевск	100/100	Планируемый к строительству	10/0,4кВ
3.8.5.2	Трансформаторная подстанция	г.Альметьевск	100/103	Планируемый к строительству	10/0,4кВ
3.8.5.3	Трансформаторная подстанция	г.Альметьевск	100/104	Планируемый к строительству	10/0,4кВ

№ п/п	Наименование (назначение) объекта	Местоположение	№ ФЗ ¹	Вид мероприятия	Характеристика объекта
3.8.5.4	Трансформаторная подстанция	г.Альметьевск	100/106	Планируемый к строительству	10/0,4кВ
3.8.5.5	Трансформаторная подстанция	г.Альметьевск	401/63	Планируемый к строительству	10/0,4кВ
3.8.5.6	Трансформаторная подстанция	г.Альметьевск	100/107	Планируемый к строительству	10/0,4кВ
3.8.5.7	Трансформаторная подстанция	г.Альметьевск	100/112	Планируемый к строительству	10/0,4кВ
3.8.5.8	Трансформаторная подстанция	г.Альметьевск	100/108	Планируемый к строительству	10/0,4кВ
3.8.5.9	Трансформаторная подстанция	г.Альметьевск	100/109	Планируемый к строительству	10/0,4кВ
3.8.5.10	Трансформаторная подстанция	г.Альметьевск	100/110	Планируемый к строительству	10/0,4кВ
3.8.5.11	Трансформаторная подстанция	г.Альметьевск	100/111	Планируемый к строительству	10/0,4кВ
3.8.5.12	Трансформаторная подстанция	г.Альметьевск	100/116	Планируемый к строительству	10/0,4кВ
3.8.5.13	Трансформаторная подстанция	г.Альметьевск	100/79	Планируемый к строительству	10/0,4кВ
3.8.5.14	Трансформаторная подстанция	г.Альметьевск	100/43	Планируемый к строительству	10/0,4кВ

№ п/п	Наименование (назначение) объекта	Местоположение	№ ФЗ ¹	Вид мероприятия	Характеристика объекта
3.8.5.15	Трансформаторная подстанция	г.Альметьевск	100/92	Планируемый к строительству	10/0,4кВ
3.8.5.16	Трансформаторная подстанция	г.Альметьевск	100/82	Планируемый к строительству	10/0,4кВ
3.8.5.17	Трансформаторная подстанция	г.Альметьевск	100/86	Планируемый к строительству	10/0,4кВ
3.8.5.18	Трансформаторная подстанция	г.Альметьевск	100/97	Планируемый к строительству	10/0,4кВ
3.8.5.19	Трансформаторная подстанция	г.Альметьевск	100/98	Планируемый к строительству	10/0,4кВ
3.8.5.20	Трансформаторная подстанция	г.Альметьевск	100/99	Планируемый к строительству	10/0,4кВ
3.8.5.21	Трансформаторная подстанция	г.Альметьевск	101/37	Планируемый к строительству	10/0,4кВ
3.8.5.22	Трансформаторная подстанция	г.Альметьевск	200/11	Планируемый к строительству	10/0,4кВ
3.8.5.23	Трансформаторная подстанция	г.Альметьевск	200/12	Планируемый к строительству	10/0,4кВ
3.8.5.24	Трансформаторная подстанция	г.Альметьевск	200/22	Планируемый к строительству	10/0,4кВ
3.8.5.25	Трансформаторная подстанция	г.Альметьевск	200/24	Планируемый к строительству	10/0,4кВ

№ п/п	Наименование (назначение) объекта	Местоположение	№ ФЗ ¹	Вид мероприятия	Характеристика объекта
3.8.5.26	Трансформаторная подстанция	г.Альметьевск	200/3	Планируемый к строительству	10/0,4кВ
3.8.5.27	Трансформаторная подстанция	г.Альметьевск	200/3	Планируемый к строительству	10/0,4кВ
3.8.5.28	Трансформаторная подстанция	г.Альметьевск	200/30	Планируемый к строительству	10/0,4кВ
3.8.5.29	Трансформаторная подстанция	г.Альметьевск	200/33	Планируемый к строительству	10/0,4кВ
3.8.5.30	Трансформаторная подстанция	г.Альметьевск	200/35	Планируемый к строительству	10/0,4кВ
3.8.5.31	Трансформаторная подстанция	г.Альметьевск	200/6	Планируемый к строительству	10/0,4кВ
3.8.5.32	Трансформаторная подстанция	г.Альметьевск	200/8	Планируемый к строительству	10/0,4кВ
3.8.5.33	Трансформаторная подстанция	г.Альметьевск	300/20	Планируемый к строительству	10/0,4кВ
3.8.5.34	Трансформаторная подстанция	г.Альметьевск	300/22	Планируемый к строительству	10/0,4кВ
3.8.5.35	Трансформаторная подстанция	г.Альметьевск	300/23	Планируемый к строительству	10/0,4кВ
3.8.5.36	Трансформаторная подстанция	г.Альметьевск	300/28	Планируемый к строительству	10/0,4кВ

№ п/п	Наименование (назначение) объекта	Местоположение	№ ФЗ ¹	Вид мероприятия	Характеристика объекта
3.8.5.37	Трансформаторная подстанция	г.Альметьевск	300/19	Планируемый к строительству	10/0,4кВ
3.8.5.38	Трансформаторная подстанция	г.Альметьевск	200/40	Планируемый к строительству	10/0,4кВ
3.8.5.39	Трансформаторная подстанция	г.Альметьевск	605/93	Планируемый к строительству	10/0,4кВ
3.8.5.40	Трансформаторная подстанция	г.Альметьевск	401/27	Планируемый к строительству	10/0,4кВ
3.8.5.41	Трансформаторная подстанция	г.Альметьевск	402/17	Планируемый к строительству	10/0,4кВ
3.8.5.42	Трансформаторная подстанция	г.Альметьевск	401/61	Планируемый к строительству	10/0,4кВ
3.8.5.43	Трансформаторная подстанция	г.Альметьевск	300/26	Планируемый к строительству	10/0,4кВ
3.8.5.44	Трансформаторная подстанция	г.Альметьевск	200/46	Планируемый к строительству	10/0,4кВ
3.8.5.45	Трансформаторная подстанция	г.Альметьевск	200/45	Планируемый к строительству	10/0,4кВ
3.8.5.46	Трансформаторная подстанция	г.Альметьевск	401/21	Планируемый к строительству	10/0,4кВ
3.8.5.47	Трансформаторная подстанция	г.Альметьевск	401/63	Планируемый к строительству	10/0,4кВ

№ п/п	Наименование (назначение) объекта	Местоположение	№ ФЗ ¹	Вид мероприятия	Характеристика объекта
3.8.5.48	Трансформаторная подстанция	г.Альметьевск	402/19	Планируемый к строительству	10/0,4кВ
3.8.5.49	Трансформаторная подстанция	г.Альметьевск	200/40	Планируемый к строительству	10/0,4кВ
3.8.5.50	Трансформаторная подстанция	г.Альметьевск	402/43	Планируемый к строительству	10/0,4кВ
3.8.5.51	Трансформаторная подстанция	г.Альметьевск	200/42	Планируемый к строительству	10/0,4кВ
3.8.5.52	Трансформаторная подстанция	г.Альметьевск	600/23	Планируемый к строительству	10/0,4кВ
3.8.5.53	Трансформаторная подстанция	г.Альметьевск	600/25	Планируемый к строительству	10/0,4кВ
3.8.5.54	Трансформаторная подстанция	г.Альметьевск	600/36	Планируемый к строительству	10/0,4кВ
3.8.5.55	Трансформаторная подстанция	г.Альметьевск	100/96	Планируемый к строительству	10/0,4кВ
3.8.5.56	Трансформаторная подстанция	г.Альметьевск	600/42	Планируемый к строительству	10/0,4кВ
3.8.5.57	Трансформаторная подстанция	г.Альметьевск	600/40	Планируемый к строительству	10/0,4кВ
3.8.5.58	Трансформаторная подстанция	г.Альметьевск	600/43	Планируемый к строительству	10/0,4кВ

№ п/п	Наименование (назначение) объекта	Местоположение	№ ФЗ ¹	Вид мероприятия	Характеристика объекта
3.8.5.59	Трансформаторная подстанция	г.Альметьевск	602/4	Планируемый к строительству	10/0,4кВ
3.8.5.60	Трансформаторная подстанция	г.Альметьевск	200/41	Планируемый к строительству	10/0,4кВ
3.8.5.61	Трансформаторная подстанция	г.Альметьевск	602/5	Планируемый к строительству	10/0,4кВ
3.8.5.62	Трансформаторная подстанция	г.Альметьевск	600/72	Планируемый к строительству	10/0,4кВ
3.8.5.63	Трансформаторная подстанция	г.Альметьевск	600/73	Планируемый к строительству	10/0,4кВ
3.8.5.64	Трансформаторная подстанция	г.Альметьевск	100/101	Планируемый к строительству	10/0,4кВ
3.8.5.65	Трансформаторная подстанция	г.Альметьевск	200/37	Планируемый к строительству	10/0,4кВ
3.8.5.66	Трансформаторная подстанция	г.Альметьевск	200/7	Планируемый к строительству	10/0,4кВ
3.8.5.67	Трансформаторная подстанция	г.Альметьевск	100/94	Планируемый к строительству	10/0,4кВ
3.8.5.68	Трансформаторная подстанция	г.Альметьевск	1000/35	Планируемый к реконструкции	10/0,4кВ
3.8.5.69	Трансформаторная подстанция	г.Альметьевск	401/12	Планируемый к реконструкции	10/0,4кВ

№ п/п	Наименование (назначение) объекта	Местоположение	№ ФЗ ¹	Вид мероприятия	Характеристика объекта
3.8.5.70	Трансформаторная подстанция	г.Альметьевск	404/3	Планируемый к реконструкции	10/0,4кВ
3.8.5.71	Трансформаторная подстанция	г.Альметьевск	401/62	Планируемый к реконструкции	10/0,4кВ
3.8.5.72	Трансформаторная подстанция	г.Альметьевск	401/62	Планируемый к реконструкции	10/0,4кВ
3.8.5.73	Трансформаторная подстанция	г.Альметьевск	1000/1	Планируемый к реконструкции	10/0,4кВ
3.8.5.74	Трансформаторная подстанция	г.Альметьевск	1000/1	Планируемый к реконструкции	10/0,4кВ
3.8.5.75	Трансформаторная подстанция	г.Альметьевск	600/24	Планируемый к реконструкции	10/0,4кВ
3.8.5.76	Трансформаторная подстанция	г.Альметьевск	101/31	Планируемый к реконструкции	10/0,4кВ
3.8.5.77	Трансформаторная подстанция	г.Альметьевск	101/31	Планируемый к реконструкции	10/0,4кВ
3.8.5.78	Трансформаторная подстанция	г.Альметьевск	101/31	Планируемый к реконструкции	10/0,4кВ
3.8.5.79	Трансформаторная подстанция	г.Альметьевск	602/3	Планируемый к реконструкции	10/0,4кВ
3.8.5.80	Трансформаторная подстанция	г.Альметьевск	300/27	Планируемый к реконструкции	10/0,4кВ

№ п/п	Наименование (назначение) объекта	Местоположение	№ ФЗ ¹	Вид мероприятия	Характеристика объекта
3.8.5.81	Трансформаторная подстанция	г.Альметьевск	602/4	Планируемый к реконструкции	10/0,4кВ
3.8.5.82	Трансформаторная подстанция	г.Альметьевск	600/28	Планируемый к реконструкции	10/0,4кВ
3.8.5.83	Трансформаторная подстанция	г.Альметьевск	200/36	Планируемый к реконструкции	10/0,4кВ
3.8.5.84	Трансформаторная подстанция	г.Альметьевск	100/80	Планируемый к реконструкции	10/0,4кВ
3.8.5.85	Трансформаторная подстанция	г.Альметьевск	100/79	Планируемый к реконструкции	10/0,4кВ
3.8.5.86	Трансформаторная подстанция	г.Альметьевск	200/36	Планируемый к реконструкции	10/0,4кВ
3.8.5.87	Трансформаторная подстанция	г.Альметьевск	200/36	Планируемый к реконструкции	10/0,4кВ
3.8.5.88	Трансформаторная подстанция	г.Альметьевск	100/45	Планируемый к реконструкции	10/0,4кВ
3.8.5.89	Трансформаторная подстанция	г.Альметьевск	100/11	Планируемый к реконструкции	10/0,4кВ
3.8.5.90	Трансформаторная подстанция	г.Альметьевск	100/10	Планируемый к реконструкции	10/0,4кВ
3.8.5.91	Трансформаторная подстанция	г.Альметьевск	100/10	Планируемый к реконструкции	10/0,4кВ

№ п/п	Наименование (назначение) объекта	Местоположение	№ ФЗ ¹	Вид мероприятия	Характеристика объекта
3.8.5.92	Трансформаторная подстанция	г.Альметьевск	100/9	Планируемый к реконструкции	10/0,4кВ
3.8.5.93	Трансформаторная подстанция	г.Альметьевск	100/77	Планируемый к реконструкции	10/0,4кВ
3.8.5.94	Трансформаторная подстанция	г.Альметьевск	300/1	Планируемый к реконструкции	10/0,4кВ
3.8.5.95	Трансформаторная подстанция	г.Альметьевск	600/3	Планируемый к реконструкции	10/0,4кВ
3.8.5.96	Трансформаторная подстанция	г.Альметьевск	300/3	Планируемый к реконструкции	10/0,4кВ
3.8.5.97	Трансформаторная подстанция	г.Альметьевск	100/12	Планируемый к реконструкции	10/0,4кВ
3.8.5.98	Трансформаторная подстанция	г.Альметьевск	100/12	Планируемый к реконструкции	10/0,4кВ
3.8.5.99	Трансформаторная подстанция	г.Альметьевск	100/14	Планируемый к реконструкции	10/0,4кВ
3.8.5.100	Трансформаторная подстанция	г.Альметьевск	100/14	Планируемый к реконструкции	10/0,4кВ
3.8.5.101	Трансформаторная подстанция	г.Альметьевск	301/3	Планируемый к реконструкции	10/0,4кВ
3.8.5.102	Трансформаторная подстанция	г.Альметьевск	100/46	Планируемый к реконструкции	10/0,4кВ

№ п/п	Наименование (назначение) объекта	Местоположение	№ ФЗ ¹	Вид мероприятия	Характеристика объекта
3.8.5.103	Трансформаторная подстанция	г.Альметьевск	100/47	Планируемый к реконструкции	10/0,4кВ
3.8.5.104	Трансформаторная подстанция	г.Альметьевск	100/48	Планируемый к реконструкции	10/0,4кВ
3.8.5.105	Трансформаторная подстанция	г.Альметьевск	100/49	Планируемый к реконструкции	10/0,4кВ
3.8.5.106	Трансформаторная подстанция	г.Альметьевск	100/13	Планируемый к реконструкции	10/0,4кВ
3.8.5.107	Трансформаторная подстанция	г.Альметьевск	100/51	Планируемый к реконструкции	10/0,4кВ
3.8.5.108	Трансформаторная подстанция	г.Альметьевск	100/51	Планируемый к реконструкции	10/0,4кВ
3.8.5.109	Трансформаторная подстанция	г.Альметьевск	100/52	Планируемый к реконструкции	10/0,4кВ
3.8.5.110	Трансформаторная подстанция	г.Альметьевск	100/52	Планируемый к реконструкции	10/0,4кВ
3.8.5.111	Трансформаторная подстанция	г.Альметьевск	100/54	Планируемый к реконструкции	10/0,4кВ
3.8.5.112	Трансформаторная подстанция	г.Альметьевск	100/53	Планируемый к реконструкции	10/0,4кВ
3.8.5.113	Трансформаторная подстанция	г.Альметьевск	301/4	Планируемый к реконструкции	10/0,4кВ

№ п/п	Наименование (назначение) объекта	Местоположение	№ ФЗ ¹	Вид мероприятия	Характеристика объекта
3.8.5.114	Трансформаторная подстанция	г.Альметьевск	301/4	Планируемый к реконструкции	10/0,4кВ
3.8.5.115	Трансформаторная подстанция	г.Альметьевск	100/18	Планируемый к реконструкции	10/0,4кВ
3.8.5.116	Трансформаторная подстанция	г.Альметьевск	100/17	Планируемый к реконструкции	10/0,4кВ
3.8.5.117	Трансформаторная подстанция	г.Альметьевск	100/17	Планируемый к реконструкции	10/0,4кВ
3.8.5.118	Трансформаторная подстанция	г.Альметьевск	100/17	Планируемый к реконструкции	10/0,4кВ
3.8.5.119	Трансформаторная подстанция	г.Альметьевск	100/16	Планируемый к реконструкции	10/0,4кВ
3.8.5.120	Трансформаторная подстанция	г.Альметьевск	100/16	Планируемый к реконструкции	10/0,4кВ
3.8.5.121	Трансформаторная подстанция	г.Альметьевск	100/16	Планируемый к реконструкции	10/0,4кВ
3.8.5.122	Трансформаторная подстанция	г.Альметьевск	301/7	Планируемый к реконструкции	10/0,4кВ
3.8.5.123	Трансформаторная подстанция	г.Альметьевск	301/7	Планируемый к реконструкции	10/0,4кВ
3.8.5.124	Трансформаторная подстанция	г.Альметьевск	301/7	Планируемый к реконструкции	10/0,4кВ

№ п/п	Наименование (назначение) объекта	Местоположение	№ ФЗ ¹	Вид мероприятия	Характеристика объекта
3.8.5.125	Трансформаторная подстанция	г.Альметьевск	100/15	Планируемый к реконструкции	10/0,4кВ
3.8.5.126	Трансформаторная подстанция	г.Альметьевск	100/15	Планируемый к реконструкции	10/0,4кВ
3.8.5.127	Трансформаторная подстанция	г.Альметьевск	100/15	Планируемый к реконструкции	10/0,4кВ
3.8.5.128	Трансформаторная подстанция	г.Альметьевск	100/15	Планируемый к реконструкции	10/0,4кВ
3.8.5.129	Трансформаторная подстанция	г.Альметьевск	100/15	Планируемый к реконструкции	10/0,4кВ
3.8.5.130	Трансформаторная подстанция	г.Альметьевск	301/5	Планируемый к реконструкции	10/0,4кВ
3.8.5.131	Трансформаторная подстанция	г.Альметьевск	301/5	Планируемый к реконструкции	10/0,4кВ
3.8.5.132	Трансформаторная подстанция	г.Альметьевск	301/5	Планируемый к реконструкции	10/0,4кВ
3.8.5.133	Трансформаторная подстанция	г.Альметьевск	301/5	Планируемый к реконструкции	10/0,4кВ
3.8.5.134	Трансформаторная подстанция	г.Альметьевск	301/5	Планируемый к реконструкции	10/0,4кВ
3.8.5.135	Трансформаторная подстанция	г.Альметьевск	301/5	Планируемый к реконструкции	10/0,4кВ

№ п/п	Наименование (назначение) объекта	Местоположение	№ ФЗ ¹	Вид мероприятия	Характеристика объекта
3.8.5.136	Трансформаторная подстанция	г.Альметьевск	301/6	Планируемый к реконструкции	10/0,4кВ
3.8.5.137	Трансформаторная подстанция	г.Альметьевск	301/6	Планируемый к реконструкции	10/0,4кВ
3.8.5.138	Трансформаторная подстанция	г.Альметьевск	301/6	Планируемый к реконструкции	10/0,4кВ
3.8.5.139	Трансформаторная подстанция	г.Альметьевск	301/6	Планируемый к реконструкции	10/0,4кВ
3.8.5.140	Трансформаторная подстанция	г.Альметьевск	301/6	Планируемый к реконструкции	10/0,4кВ
3.8.5.141	Трансформаторная подстанция	г.Альметьевск	301/6	Планируемый к реконструкции	10/0,4кВ
3.8.5.142	Трансформаторная подстанция	г.Альметьевск	100/20	Планируемый к реконструкции	10/0,4кВ
3.8.5.143	Трансформаторная подстанция	г.Альметьевск	600/1	Планируемый к реконструкции	10/0,4кВ
3.8.5.144	Трансформаторная подстанция	г.Альметьевск	301/9	Планируемый к реконструкции	10/0,4кВ
3.8.5.145	Трансформаторная подстанция	г.Альметьевск	301/10	Планируемый к реконструкции	10/0,4кВ
3.8.5.146	Трансформаторная подстанция	г.Альметьевск	301/8	Планируемый к реконструкции	10/0,4кВ

№ п/п	Наименование (назначение) объекта	Местоположение	№ ФЗ ¹	Вид мероприятия	Характеристика объекта
3.8.5.147	Трансформаторная подстанция	г.Альметьевск	300/9	Планируемый к реконструкции	10/0,4кВ
3.8.5.148	Трансформаторная подстанция	г.Альметьевск	100/58	Планируемый к реконструкции	10/0,4кВ
3.8.5.149	Трансформаторная подстанция	г.Альметьевск	100/22	Планируемый к реконструкции	10/0,4кВ
3.8.5.150	Трансформаторная подстанция	г.Альметьевск	100/21	Планируемый к реконструкции	10/0,4кВ
3.8.5.151	Трансформаторная подстанция	г.Альметьевск	100/66	Планируемый к реконструкции	10/0,4кВ
3.8.5.152	Трансформаторная подстанция	г.Альметьевск	200/4	Планируемый к реконструкции	10/0,4кВ
3.8.5.153	Трансформаторная подстанция	г.Альметьевск	100/67	Планируемый к реконструкции	10/0,4кВ
3.8.5.154	Трансформаторная подстанция	г.Альметьевск	100/67	Планируемый к реконструкции	10/0,4кВ
3.8.5.155	Трансформаторная подстанция	г.Альметьевск	200/6	Планируемый к реконструкции	10/0,4кВ
3.8.5.156	Трансформаторная подстанция	г.Альметьевск	200/6	Планируемый к реконструкции	10/0,4кВ
3.8.5.157	Трансформаторная подстанция	г.Альметьевск	100/68	Планируемый к реконструкции	10/0,4кВ

№ п/п	Наименование (назначение) объекта	Местоположение	№ ФЗ ¹	Вид мероприятия	Характеристика объекта
3.8.5.158	Трансформаторная подстанция	г.Альметьевск	100/68	Планируемый к реконструкции	10/0,4кВ
3.8.5.159	Трансформаторная подстанция	г.Альметьевск	100/69	Планируемый к реконструкции	10/0,4кВ
3.8.5.160	Трансформаторная подстанция	г.Альметьевск	100/66	Планируемый к реконструкции	10/0,4кВ
3.8.5.161	Трансформаторная подстанция	г.Альметьевск	100/19	Планируемый к реконструкции	10/0,4кВ
3.8.5.162	Трансформаторная подстанция	г.Альметьевск	100/26	Планируемый к реконструкции	10/0,4кВ
3.8.5.163	Трансформаторная подстанция	г.Альметьевск	100/26	Планируемый к реконструкции	10/0,4кВ
3.8.5.164	Трансформаторная подстанция	г.Альметьевск	100/26	Планируемый к реконструкции	10/0,4кВ
3.8.5.165	Трансформаторная подстанция	г.Альметьевск	200/5	Планируемый к реконструкции	10/0,4кВ
3.8.5.166	Трансформаторная подстанция	г.Альметьевск	200/5	Планируемый к реконструкции	10/0,4кВ
3.8.5.167	Трансформаторная подстанция	г.Альметьевск	200/5	Планируемый к реконструкции	10/0,4кВ
3.8.5.168	Трансформаторная подстанция	г.Альметьевск	200/5	Планируемый к реконструкции	10/0,4кВ

№ п/п	Наименование (назначение) объекта	Местоположение	№ ФЗ ¹	Вид мероприятия	Характеристика объекта
3.8.5.169	Трансформаторная подстанция	г.Альметьевск	200/5	Планируемый к реконструкции	10/0,4кВ
3.8.5.170	Трансформаторная подстанция	г.Альметьевск	100/30	Планируемый к реконструкции	10/0,4кВ
3.8.5.171	Трансформаторная подстанция	г.Альметьевск	100/30	Планируемый к реконструкции	10/0,4кВ
3.8.5.172	Трансформаторная подстанция	г.Альметьевск	100/30	Планируемый к реконструкции	10/0,4кВ
3.8.5.173	Трансформаторная подстанция	г.Альметьевск	101/1	Планируемый к реконструкции	10/0,4кВ
3.8.5.174	Трансформаторная подстанция	г.Альметьевск	101/3	Планируемый к реконструкции	10/0,4кВ
3.8.5.175	Трансформаторная подстанция	г.Альметьевск	101/3	Планируемый к реконструкции	10/0,4кВ
3.8.5.176	Трансформаторная подстанция	г.Альметьевск	101/2	Планируемый к реконструкции	10/0,4кВ
3.8.5.177	Трансформаторная подстанция	г.Альметьевск	101/2	Планируемый к реконструкции	10/0,4кВ
3.8.5.178	Трансформаторная подстанция	г.Альметьевск	101/2	Планируемый к реконструкции	10/0,4кВ
3.8.5.179	Трансформаторная подстанция	г.Альметьевск	300/12	Планируемый к реконструкции	10/0,4кВ

№ п/п	Наименование (назначение) объекта	Местоположение	№ ФЗ ¹	Вид мероприятия	Характеристика объекта
3.8.5.180	Трансформаторная подстанция	г.Альметьевск	101/2	Планируемый к реконструкции	10/0,4кВ
3.8.5.181	Трансформаторная подстанция	г.Альметьевск	101/7	Планируемый к реконструкции	10/0,4кВ
3.8.5.182	Трансформаторная подстанция	г.Альметьевск	101/4	Планируемый к реконструкции	10/0,4кВ
3.8.5.183	Трансформаторная подстанция	г.Альметьевск	101/4	Планируемый к реконструкции	10/0,4кВ
3.8.5.184	Трансформаторная подстанция	г.Альметьевск	101/4	Планируемый к реконструкции	10/0,4кВ
3.8.5.185	Трансформаторная подстанция	г.Альметьевск	101/4	Планируемый к реконструкции	10/0,4кВ
3.8.5.186	Трансформаторная подстанция	г.Альметьевск	101/4	Планируемый к реконструкции	10/0,4кВ
3.8.5.187	Трансформаторная подстанция	г.Альметьевск	100/29	Планируемый к реконструкции	10/0,4кВ
3.8.5.188	Трансформаторная подстанция	г.Альметьевск	100/29	Планируемый к реконструкции	10/0,4кВ
3.8.5.189	Трансформаторная подстанция	г.Альметьевск	100/29	Планируемый к реконструкции	10/0,4кВ
3.8.5.190	Трансформаторная подстанция	г.Альметьевск	100/71	Планируемый к реконструкции	10/0,4кВ

№ п/п	Наименование (назначение) объекта	Местоположение	№ ФЗ ¹	Вид мероприятия	Характеристика объекта
3.8.5.191	Трансформаторная подстанция	г.Альметьевск	100/28	Планируемый к реконструкции	10/0,4кВ
3.8.5.192	Трансформаторная подстанция	г.Альметьевск	100/28	Планируемый к реконструкции	10/0,4кВ
3.8.5.193	Трансформаторная подстанция	г.Альметьевск	100/25	Планируемый к реконструкции	10/0,4кВ
3.8.5.194	Трансформаторная подстанция	г.Альметьевск	100/25	Планируемый к реконструкции	10/0,4кВ
3.8.5.195	Трансформаторная подстанция	г.Альметьевск	100/25	Планируемый к реконструкции	10/0,4кВ
3.8.5.196	Трансформаторная подстанция	г.Альметьевск	100/24	Планируемый к реконструкции	10/0,4кВ
3.8.5.197	Трансформаторная подстанция	г.Альметьевск	100/24	Планируемый к реконструкции	10/0,4кВ
3.8.5.198	Трансформаторная подстанция	г.Альметьевск	100/24	Планируемый к реконструкции	10/0,4кВ
3.8.5.199	Трансформаторная подстанция	г.Альметьевск	100/24	Планируемый к реконструкции	10/0,4кВ
3.8.5.200	Трансформаторная подстанция	г.Альметьевск	100/24	Планируемый к реконструкции	10/0,4кВ
3.8.5.201	Трансформаторная подстанция	г.Альметьевск	100/24	Планируемый к реконструкции	10/0,4кВ

№ п/п	Наименование (назначение) объекта	Местоположение	№ ФЗ ¹	Вид мероприятия	Характеристика объекта
3.8.5.202	Трансформаторная подстанция	г.Альметьевск	300/15	Планируемый к реконструкции	10/0,4кВ
3.8.5.203	Трансформаторная подстанция	г.Альметьевск	300/15	Планируемый к реконструкции	10/0,4кВ
3.8.5.204	Трансформаторная подстанция	г.Альметьевск	300/15	Планируемый к реконструкции	10/0,4кВ
3.8.5.205	Трансформаторная подстанция	г.Альметьевск	300/15	Планируемый к реконструкции	10/0,4кВ
3.8.5.206	Трансформаторная подстанция	г.Альметьевск	300/16	Планируемый к реконструкции	10/0,4кВ
3.8.5.207	Трансформаторная подстанция	г.Альметьевск	300/16	Планируемый к реконструкции	10/0,4кВ
3.8.5.208	Трансформаторная подстанция	г.Альметьевск	300/16	Планируемый к реконструкции	10/0,4кВ
3.8.5.209	Трансформаторная подстанция	г.Альметьевск	100/84	Планируемый к реконструкции	10/0,4кВ
3.8.5.210	Трансформаторная подстанция	г.Альметьевск	100/33	Планируемый к реконструкции	10/0,4кВ
3.8.5.211	Трансформаторная подстанция	г.Альметьевск	101/5	Планируемый к реконструкции	10/0,4кВ
3.8.5.212	Трансформаторная подстанция	г.Альметьевск	100/34	Планируемый к реконструкции	10/0,4кВ

№ п/п	Наименование (назначение) объекта	Местоположение	№ ФЗ ¹	Вид мероприятия	Характеристика объекта
3.8.5.213	Трансформаторная подстанция	г.Альметьевск	301/14	Планируемый к реконструкции	10/0,4кВ
3.8.5.214	Трансформаторная подстанция	г.Альметьевск	301/14	Планируемый к реконструкции	10/0,4кВ
3.8.5.215	Трансформаторная подстанция	г.Альметьевск	101/5	Планируемый к реконструкции	10/0,4кВ
3.8.5.216	Трансформаторная подстанция	г.Альметьевск	101/5	Планируемый к реконструкции	10/0,4кВ
3.8.5.217	Трансформаторная подстанция	г.Альметьевск	300/10	Планируемый к реконструкции	10/0,4кВ
3.8.5.218	Трансформаторная подстанция	г.Альметьевск	300/11	Планируемый к реконструкции	10/0,4кВ
3.8.5.219	Трансформаторная подстанция	г.Альметьевск	301/11	Планируемый к реконструкции	10/0,4кВ
3.8.5.220	Трансформаторная подстанция	г.Альметьевск	301/11	Планируемый к реконструкции	10/0,4кВ
3.8.5.221	Трансформаторная подстанция	г.Альметьевск	600/52	Планируемый к реконструкции	10/0,4кВ
3.8.5.222	Трансформаторная подстанция	г.Альметьевск	101/19	Планируемый к реконструкции	10/0,4кВ
3.8.5.223	Трансформаторная подстанция	г.Альметьевск	200/9	Планируемый к реконструкции	10/0,4кВ

№ п/п	Наименование (назначение) объекта	Местоположение	№ ФЗ ¹	Вид мероприятия	Характеристика объекта
3.8.5.224	Трансформаторная подстанция	г.Альметьевск	200/9	Планируемый к реконструкции	10/0,4кВ
3.8.5.225	Трансформаторная подстанция	г.Альметьевск	200/10	Планируемый к реконструкции	10/0,4кВ
3.8.5.226	Трансформаторная подстанция	г.Альметьевск	200/10	Планируемый к реконструкции	10/0,4кВ
3.8.5.227	Трансформаторная подстанция	г.Альметьевск	200/10	Планируемый к реконструкции	10/0,4кВ
3.8.5.228	Трансформаторная подстанция	г.Альметьевск	101/11	Планируемый к реконструкции	10/0,4кВ
3.8.5.229	Трансформаторная подстанция	г.Альметьевск	101/11	Планируемый к реконструкции	10/0,4кВ
3.8.5.230	Трансформаторная подстанция	г.Альметьевск	101/11	Планируемый к реконструкции	10/0,4кВ
3.8.5.231	Трансформаторная подстанция	г.Альметьевск	101/11	Планируемый к реконструкции	10/0,4кВ
3.8.5.232	Трансформаторная подстанция	г.Альметьевск	101/11	Планируемый к реконструкции	10/0,4кВ
3.8.5.233	Трансформаторная подстанция	г.Альметьевск	101/10	Планируемый к реконструкции	10/0,4кВ
3.8.5.234	Трансформаторная подстанция	г.Альметьевск	401/17	Планируемый к реконструкции	10/0,4кВ

№ п/п	Наименование (назначение) объекта	Местоположение	№ ФЗ ¹	Вид мероприятия	Характеристика объекта
3.8.5.235	Трансформаторная подстанция	г.Альметьевск	101/8	Планируемый к реконструкции	10/0,4кВ
3.8.5.236	Трансформаторная подстанция	г.Альметьевск	100/39	Планируемый к реконструкции	10/0,4кВ
3.8.5.237	Трансформаторная подстанция	г.Альметьевск	404/4	Планируемый к реконструкции	10/0,4кВ
3.8.5.238	Трансформаторная подстанция	г.Альметьевск	100/38	Планируемый к реконструкции	10/0,4кВ
3.8.5.239	Трансформаторная подстанция	г.Альметьевск	100/113	Планируемый к реконструкции	10/0,4кВ
3.8.5.240	Трансформаторная подстанция	г.Альметьевск	100/113	Планируемый к реконструкции	10/0,4кВ
3.8.5.241	Трансформаторная подстанция	г.Альметьевск	101/7	Планируемый к реконструкции	10/0,4кВ
3.8.5.242	Трансформаторная подстанция	г.Альметьевск	200/2	Планируемый к реконструкции	10/0,4кВ
3.8.5.243	Трансформаторная подстанция	г.Альметьевск	402/23	Планируемый к реконструкции	10/0,4кВ
3.8.5.244	Трансформаторная подстанция	г.Альметьевск	100/37	Планируемый к реконструкции	10/0,4кВ
3.8.5.245	Трансформаторная подстанция	г.Альметьевск	1000/6	Планируемый к реконструкции	10/0,4кВ

№ п/п	Наименование (назначение) объекта	Местоположение	№ ФЗ ¹	Вид мероприятия	Характеристика объекта
3.8.5.246	Трансформаторная подстанция	г.Альметьевск	1000/6	Планируемый к реконструкции	10/0,4кВ
3.8.5.247	Трансформаторная подстанция	г.Альметьевск	1000/6	Планируемый к реконструкции	10/0,4кВ
3.8.5.248	Трансформаторная подстанция	г.Альметьевск	1000/6	Планируемый к реконструкции	10/0,4кВ
3.8.5.249	Трансформаторная подстанция	г.Альметьевск	101/6	Планируемый к реконструкции	10/0,4кВ
3.8.5.250	Трансформаторная подстанция	г.Альметьевск	301/13	Планируемый к реконструкции	10/0,4кВ
3.8.5.251	Трансформаторная подстанция	г.Альметьевск	100/35	Планируемый к реконструкции	10/0,4кВ
3.8.5.252	Трансформаторная подстанция	г.Альметьевск	100/35	Планируемый к реконструкции	10/0,4кВ
3.8.5.253	Трансформаторная подстанция	г.Альметьевск	101/20	Планируемый к реконструкции	10/0,4кВ
3.8.5.254	Трансформаторная подстанция	г.Альметьевск	101/39	Планируемый к реконструкции	10/0,4кВ
3.8.5.255	Трансформаторная подстанция	г.Альметьевск	100/23	Планируемый к реконструкции	10/0,4кВ
3.8.5.256	Трансформаторная подстанция	г.Альметьевск	100/23	Планируемый к реконструкции	10/0,4кВ

№ п/п	Наименование (назначение) объекта	Местоположение	№ ФЗ ¹	Вид мероприятия	Характеристика объекта
3.8.5.257	Трансформаторная подстанция	г.Альметьевск	100/23	Планируемый к реконструкции	10/0,4кВ
3.8.5.258	Трансформаторная подстанция	г.Альметьевск	100/62	Планируемый к реконструкции	10/0,4кВ
3.8.5.259	Трансформаторная подстанция	г.Альметьевск	100/67	Планируемый к реконструкции	10/0,4кВ
3.8.5.260	Трансформаторная подстанция	г.Альметьевск	100/67	Планируемый к реконструкции	10/0,4кВ
3.8.5.261	Трансформаторная подстанция	г.Альметьевск	100/67	Планируемый к реконструкции	10/0,4кВ
3.8.5.262	Трансформаторная подстанция	г.Альметьевск	100/67	Планируемый к реконструкции	10/0,4кВ
3.8.5.263	Трансформаторная подстанция	г.Альметьевск	100/67	Планируемый к реконструкции	10/0,4кВ
3.8.5.264	Трансформаторная подстанция	г.Альметьевск	100/67	Планируемый к реконструкции	10/0,4кВ
3.8.5.265	Трансформаторная подстанция	г.Альметьевск	200/14	Планируемый к реконструкции	10/0,4кВ
3.8.5.266	Трансформаторная подстанция	г.Альметьевск	200/14	Планируемый к реконструкции	10/0,4кВ
3.8.5.267	Трансформаторная подстанция	г.Альметьевск	200/14	Планируемый к реконструкции	10/0,4кВ

№ п/п	Наименование (назначение) объекта	Местоположение	№ ФЗ ¹	Вид мероприятия	Характеристика объекта
3.8.5.268	Трансформаторная подстанция	г.Альметьевск	200/14	Планируемый к реконструкции	10/0,4кВ
3.8.5.269	Трансформаторная подстанция	г.Альметьевск	200/14	Планируемый к реконструкции	10/0,4кВ
3.8.5.270	Трансформаторная подстанция	г.Альметьевск	200/12	Планируемый к реконструкции	10/0,4кВ
3.8.5.271	Трансформаторная подстанция	г.Альметьевск	200/12	Планируемый к реконструкции	10/0,4кВ
3.8.5.272	Трансформаторная подстанция	г.Альметьевск	200/12	Планируемый к реконструкции	10/0,4кВ
3.8.5.273	Трансформаторная подстанция	г.Альметьевск	200/15	Планируемый к реконструкции	10/0,4кВ
3.8.5.274	Трансформаторная подстанция	г.Альметьевск	200/16	Планируемый к реконструкции	10/0,4кВ
3.8.5.275	Трансформаторная подстанция	г.Альметьевск	200/16	Планируемый к реконструкции	10/0,4кВ
3.8.5.276	Трансформаторная подстанция	г.Альметьевск	200/16	Планируемый к реконструкции	10/0,4кВ
3.8.5.277	Трансформаторная подстанция	г.Альметьевск	200/18	Планируемый к реконструкции	10/0,4кВ
3.8.5.278	Трансформаторная подстанция	г.Альметьевск	200/18	Планируемый к реконструкции	10/0,4кВ

№ п/п	Наименование (назначение) объекта	Местоположение	№ ФЗ ¹	Вид мероприятия	Характеристика объекта
3.8.5.279	Трансформаторная подстанция	г.Альметьевск	200/19	Планируемый к реконструкции	10/0,4кВ
3.8.5.280	Трансформаторная подстанция	г.Альметьевск	200/20	Планируемый к реконструкции	10/0,4кВ
3.8.5.281	Трансформаторная подстанция	г.Альметьевск	200/20	Планируемый к реконструкции	10/0,4кВ
3.8.5.282	Трансформаторная подстанция	г.Альметьевск	200/18	Планируемый к реконструкции	10/0,4кВ
3.8.5.283	Трансформаторная подстанция	г.Альметьевск	600/32	Планируемый к реконструкции	10/0,4кВ
3.8.5.284	Трансформаторная подстанция	г.Альметьевск	401/1	Планируемый к реконструкции	10/0,4кВ
3.8.5.285	Трансформаторная подстанция	г.Альметьевск	401/1	Планируемый к реконструкции	10/0,4кВ
3.8.5.286	Трансформаторная подстанция	г.Альметьевск	401/1	Планируемый к реконструкции	10/0,4кВ
3.8.5.287	Трансформаторная подстанция	г.Альметьевск	401/1	Планируемый к реконструкции	10/0,4кВ
3.8.5.288	Трансформаторная подстанция	г.Альметьевск	401/2	Планируемый к реконструкции	10/0,4кВ
3.8.5.289	Трансформаторная подстанция	г.Альметьевск	402/6	Планируемый к реконструкции	10/0,4кВ

№ п/п	Наименование (назначение) объекта	Местоположение	№ ФЗ ¹	Вид мероприятия	Характеристика объекта
3.8.5.290	Трансформаторная подстанция	г.Альметьевск	401/18	Планируемый к реконструкции	10/0,4кВ
3.8.5.291	Трансформаторная подстанция	г.Альметьевск	100/108	Планируемый к реконструкции	10/0,4кВ
3.8.5.292	Трансформаторная подстанция	г.Альметьевск	401/18	Планируемый к реконструкции	10/0,4кВ
3.8.5.293	Трансформаторная подстанция	г.Альметьевск	401/18	Планируемый к реконструкции	10/0,4кВ
3.8.5.294	Трансформаторная подстанция	г.Альметьевск	401/18	Планируемый к реконструкции	10/0,4кВ
3.8.5.295	Трансформаторная подстанция	г.Альметьевск	401/18	Планируемый к реконструкции	10/0,4кВ
3.8.5.296	Трансформаторная подстанция	г.Альметьевск	402/18	Планируемый к реконструкции	10/0,4кВ
3.8.5.297	Трансформаторная подстанция	г.Альметьевск	401/3	Планируемый к реконструкции	10/0,4кВ
3.8.5.298	Трансформаторная подстанция	г.Альметьевск	401/3	Планируемый к реконструкции	10/0,4кВ
3.8.5.299	Трансформаторная подстанция	г.Альметьевск	401/3	Планируемый к реконструкции	10/0,4кВ
3.8.5.300	Трансформаторная подстанция	г.Альметьевск	402/22	Планируемый к реконструкции	10/0,4кВ

№ п/п	Наименование (назначение) объекта	Местоположение	№ ФЗ ¹	Вид мероприятия	Характеристика объекта
3.8.5.301	Трансформаторная подстанция	г.Альметьевск	402/22	Планируемый к реконструкции	10/0,4кВ
3.8.5.302	Трансформаторная подстанция	г.Альметьевск	200/29	Планируемый к реконструкции	10/0,4кВ
3.8.5.303	Трансформаторная подстанция	г.Альметьевск	402/22	Планируемый к реконструкции	10/0,4кВ
3.8.5.304	Трансформаторная подстанция	г.Альметьевск	200/27	Планируемый к реконструкции	10/0,4кВ
3.8.5.305	Трансформаторная подстанция	г.Альметьевск	200/27	Планируемый к реконструкции	10/0,4кВ
3.8.5.306	Трансформаторная подстанция	г.Альметьевск	200/27	Планируемый к реконструкции	10/0,4кВ
3.8.5.307	Трансформаторная подстанция	г.Альметьевск	200/26	Планируемый к реконструкции	10/0,4кВ
3.8.5.308	Трансформаторная подстанция	г.Альметьевск	100/105	Планируемый к реконструкции	10/0,4кВ
3.8.5.309	Трансформаторная подстанция	г.Альметьевск	100/105	Планируемый к реконструкции	10/0,4кВ
3.8.5.310	Трансформаторная подстанция	г.Альметьевск	200/30	Планируемый к реконструкции	10/0,4кВ
3.8.5.311	Трансформаторная подстанция	г.Альметьевск	101/35	Планируемый к реконструкции	10/0,4кВ

№ п/п	Наименование (назначение) объекта	Местоположение	№ ФЗ ¹	Вид мероприятия	Характеристика объекта
3.8.5.312	Трансформаторная подстанция	г.Альметьевск	101/35	Планируемый к реконструкции	10/0,4кВ
3.8.5.313	Трансформаторная подстанция	г.Альметьевск	101/36	Планируемый к реконструкции	10/0,4кВ
3.8.5.314	Трансформаторная подстанция	г.Альметьевск	100/103	Планируемый к реконструкции	10/0,4кВ
3.8.5.315	Трансформаторная подстанция	г.Альметьевск	401/5	Планируемый к реконструкции	10/0,4кВ
3.8.5.316	Трансформаторная подстанция	г.Альметьевск	401/5	Планируемый к реконструкции	10/0,4кВ
3.8.5.317	Трансформаторная подстанция	г.Альметьевск	401/5	Планируемый к реконструкции	10/0,4кВ
3.8.5.318	Трансформаторная подстанция	г.Альметьевск	401/5	Планируемый к реконструкции	10/0,4кВ
3.8.5.319	Трансформаторная подстанция	г.Альметьевск	401/5	Планируемый к реконструкции	10/0,4кВ
3.8.5.320	Трансформаторная подстанция	г.Альметьевск	401/5	Планируемый к реконструкции	10/0,4кВ
3.8.5.321	Трансформаторная подстанция	г.Альметьевск	401/5	Планируемый к реконструкции	10/0,4кВ
3.8.5.322	Трансформаторная подстанция	г.Альметьевск	101/14	Планируемый к реконструкции	10/0,4кВ

№ п/п	Наименование (назначение) объекта	Местоположение	№ ФЗ ¹	Вид мероприятия	Характеристика объекта
3.8.5.323	Трансформаторная подстанция	г.Альметьевск	402/13	Планируемый к реконструкции	10/0,4кВ
3.8.5.324	Трансформаторная подстанция	г.Альметьевск	402/10	Планируемый к реконструкции	10/0,4кВ
3.8.5.325	Трансформаторная подстанция	г.Альметьевск	402/9	Планируемый к реконструкции	10/0,4кВ
3.8.5.326	Трансформаторная подстанция	г.Альметьевск	402/10	Планируемый к реконструкции	10/0,4кВ
3.8.5.327	Трансформаторная подстанция	г.Альметьевск	402/7	Планируемый к реконструкции	10/0,4кВ
3.8.5.328	Трансформаторная подстанция	г.Альметьевск	402/7	Планируемый к реконструкции	10/0,4кВ
3.8.5.329	Трансформаторная подстанция	г.Альметьевск	402/7	Планируемый к реконструкции	10/0,4кВ
3.8.5.330	Трансформаторная подстанция	г.Альметьевск	402/7	Планируемый к реконструкции	10/0,4кВ
3.8.5.331	Трансформаторная подстанция	г.Альметьевск	200/31	Планируемый к реконструкции	10/0,4кВ
3.8.5.332	Трансформаторная подстанция	г.Альметьевск	200/31	Планируемый к реконструкции	10/0,4кВ
3.8.5.333	Трансформаторная подстанция	г.Альметьевск	402/10	Планируемый к реконструкции	10/0,4кВ

№ п/п	Наименование (назначение) объекта	Местоположение	№ ФЗ ¹	Вид мероприятия	Характеристика объекта
3.8.5.334	Трансформаторная подстанция	г.Альметьевск	101/15	Планируемый к реконструкции	10/0,4кВ
3.8.5.335	Трансформаторная подстанция	г.Альметьевск	101/15	Планируемый к реконструкции	10/0,4кВ
3.8.5.336	Трансформаторная подстанция	г.Альметьевск	300/14	Планируемый к реконструкции	10/0,4кВ
3.8.5.337	Трансформаторная подстанция	г.Альметьевск	100/98	Планируемый к реконструкции	10/0,4кВ
3.8.5.338	Трансформаторная подстанция	г.Альметьевск	200/21	Планируемый к реконструкции	10/0,4кВ
3.8.5.339	Трансформаторная подстанция	г.Альметьевск	200/21	Планируемый к реконструкции	10/0,4кВ
3.8.5.340	Трансформаторная подстанция	г.Альметьевск	200/19	Планируемый к реконструкции	10/0,4кВ
3.8.5.341	Трансформаторная подстанция	г.Альметьевск	200/20	Планируемый к реконструкции	10/0,4кВ
3.8.5.342	Трансформаторная подстанция	г.Альметьевск	300/4	Планируемый к реконструкции	10/0,4кВ
3.8.5.343	Трансформаторная подстанция	г.Альметьевск	1000/22	Планируемый к реконструкции	10/0,4кВ
3.8.5.344	Трансформаторная подстанция	г.Альметьевск	1000/22	Планируемый к реконструкции	10/0,4кВ

№ п/п	Наименование (назначение) объекта	Местоположение	№ ФЗ ¹	Вид мероприятия	Характеристика объекта
3.8.5.345	Трансформаторная подстанция	г.Альметьевск	1000/5	Планируемый к реконструкции	10/0,4кВ
3.8.5.346	Трансформаторная подстанция	г.Альметьевск	101/29	Планируемый к реконструкции	10/0,4кВ
3.8.5.347	Трансформаторная подстанция	г.Альметьевск	101/29	Планируемый к реконструкции	10/0,4кВ
3.8.5.348	Трансформаторная подстанция	г.Альметьевск	101/29	Планируемый к реконструкции	10/0,4кВ
3.8.5.349	Трансформаторная подстанция	г.Альметьевск	1000/4	Планируемый к реконструкции	10/0,4кВ
3.8.5.350	Трансформаторная подстанция	г.Альметьевск	101/29	Планируемый к реконструкции	10/0,4кВ
3.8.5.351	Трансформаторная подстанция	г.Альметьевск	101/29	Планируемый к реконструкции	10/0,4кВ
3.8.5.352	Трансформаторная подстанция	г.Альметьевск	600/51	Планируемый к реконструкции	10/0,4кВ
3.8.5.353	Трансформаторная подстанция	г.Альметьевск	600/51	Планируемый к реконструкции	10/0,4кВ
3.8.5.354	Трансформаторная подстанция	г.Альметьевск	600/51	Планируемый к реконструкции	10/0,4кВ
3.8.5.355	Трансформаторная подстанция	г.Альметьевск	600/51	Планируемый к реконструкции	10/0,4кВ

№ п/п	Наименование (назначение) объекта	Местоположение	№ ФЗ ¹	Вид мероприятия	Характеристика объекта
3.8.5.356	Трансформаторная подстанция	г.Альметьевск	600/52	Планируемый к реконструкции	10/0,4кВ
3.8.5.357	Трансформаторная подстанция	г.Альметьевск	600/52	Планируемый к реконструкции	10/0,4кВ
3.8.5.358	Трансформаторная подстанция	г.Альметьевск	401/52	Планируемый к реконструкции	10/0,4кВ
3.8.5.359	Трансформаторная подстанция	г.Альметьевск	101/18	Планируемый к реконструкции	10/0,4кВ
3.8.5.360	Трансформаторная подстанция	г.Альметьевск	101/18	Планируемый к реконструкции	10/0,4кВ
3.8.5.361	Трансформаторная подстанция	г.Альметьевск	101/29	Планируемый к реконструкции	10/0,4кВ
3.8.5.362	Трансформаторная подстанция	г.Альметьевск	101/28	Планируемый к реконструкции	10/0,4кВ
3.8.5.363	Трансформаторная подстанция	г.Альметьевск	101/30	Планируемый к реконструкции	10/0,4кВ
3.8.5.364	Трансформаторная подстанция	г.Альметьевск	300/18	Планируемый к реконструкции	10/0,4кВ
3.8.5.365	Трансформаторная подстанция	г.Альметьевск	101/39	Планируемый к реконструкции	10/0,4кВ
3.8.5.366	Трансформаторная подстанция	г.Альметьевск	101/26	Планируемый к реконструкции	10/0,4кВ

№ п/п	Наименование (назначение) объекта	Местоположение	№ ФЗ ¹	Вид мероприятия	Характеристика объекта
3.8.5.367	Трансформаторная подстанция	г.Альметьевск	101/26	Планируемый к реконструкции	10/0,4кВ
3.8.5.368	Трансформаторная подстанция	г.Альметьевск	101/26	Планируемый к реконструкции	10/0,4кВ
3.8.5.369	Трансформаторная подстанция	г.Альметьевск	101/24	Планируемый к реконструкции	10/0,4кВ
3.8.5.370	Трансформаторная подстанция	г.Альметьевск	101/25	Планируемый к реконструкции	10/0,4кВ
3.8.5.371	Трансформаторная подстанция	г.Альметьевск	300/25	Планируемый к реконструкции	10/0,4кВ
3.8.5.372	Трансформаторная подстанция	г.Альметьевск	101/28	Планируемый к реконструкции	10/0,4кВ
3.8.5.373	Трансформаторная подстанция	г.Альметьевск	101/23	Планируемый к реконструкции	10/0,4кВ
3.8.5.374	Трансформаторная подстанция	г.Альметьевск	101/42	Планируемый к реконструкции	10/0,4кВ
3.8.5.375	Трансформаторная подстанция	г.Альметьевск	101/42	Планируемый к реконструкции	10/0,4кВ
3.8.5.376	Трансформаторная подстанция	г.Альметьевск	101/30	Планируемый к реконструкции	10/0,4кВ
3.8.5.377	Трансформаторная подстанция	г.Альметьевск	1000/22	Планируемый к реконструкции	10/0,4кВ

№ п/п	Наименование (назначение) объекта	Местоположение	№ ФЗ ¹	Вид мероприятия	Характеристика объекта
3.8.5.378	Трансформаторная подстанция	г.Альметьевск	600/19	Планируемый к реконструкции	10/0,4кВ
3.8.5.379	Трансформаторная подстанция	г.Альметьевск	101/33	Планируемый к реконструкции	10/0,4кВ
3.8.5.380	Трансформаторная подстанция	г.Альметьевск	101/33	Планируемый к реконструкции	10/0,4кВ
3.8.5.381	Трансформаторная подстанция	г.Альметьевск	101/33	Планируемый к реконструкции	10/0,4кВ
3.8.5.382	Трансформаторная подстанция	г.Альметьевск	101/34	Планируемый к реконструкции	10/0,4кВ
3.8.5.383	Трансформаторная подстанция	г.Альметьевск	401/65	Планируемый к реконструкции	10/0,4кВ
3.8.5.384	Трансформаторная подстанция	г.Альметьевск	401/68	Планируемый к реконструкции	10/0,4кВ
3.8.5.385	Трансформаторная подстанция	г.Альметьевск	401/68	Планируемый к реконструкции	10/0,4кВ
3.8.5.386	Трансформаторная подстанция	г.Альметьевск	401/68	Планируемый к реконструкции	10/0,4кВ
3.8.5.387	Трансформаторная подстанция	г.Альметьевск	401/68	Планируемый к реконструкции	10/0,4кВ
3.8.5.388	Трансформаторная подстанция	г.Альметьевск	401/20	Планируемый к реконструкции	10/0,4кВ

№ п/п	Наименование (назначение) объекта	Местоположение	№ ФЗ ¹	Вид мероприятия	Характеристика объекта
3.8.5.389	Трансформаторная подстанция	г.Альметьевск	900/40	Планируемый к реконструкции	10/0,4кВ
3.8.5.390	Трансформаторная подстанция	г.Альметьевск	401/60	Планируемый к реконструкции	10/0,4кВ
3.8.5.391	Трансформаторная подстанция	г.Альметьевск	401/59	Планируемый к реконструкции	10/0,4кВ
3.8.5.392	Трансформаторная подстанция	г.Альметьевск	401/7	Планируемый к реконструкции	10/0,4кВ
3.8.5.393	Трансформаторная подстанция	г.Альметьевск	401/7	Планируемый к реконструкции	10/0,4кВ
3.8.5.394	Трансформаторная подстанция	г.Альметьевск	101/17	Планируемый к реконструкции	10/0,4кВ
3.8.5.395	Трансформаторная подстанция	г.Альметьевск	600/39	Планируемый к реконструкции	10/0,4кВ
3.8.5.396	Трансформаторная подстанция	г.Альметьевск	600/39	Планируемый к реконструкции	10/0,4кВ
3.8.5.397	Трансформаторная подстанция	г.Альметьевск	1000/41	Планируемый к реконструкции	10/0,4кВ
3.8.5.398	Трансформаторная подстанция	г.Альметьевск	100/96	Планируемый к реконструкции	10/0,4кВ
3.8.5.399	Трансформаторная подстанция	г.Альметьевск	1000/41	Планируемый к реконструкции	10/0,4кВ

№ п/п	Наименование (назначение) объекта	Местоположение	№ ФЗ ¹	Вид мероприятия	Характеристика объекта
3.8.5.400	Трансформаторная подстанция	г.Альметьевск	100/91	Планируемый к реконструкции	10/0,4кВ
3.8.5.401	Трансформаторная подстанция	г.Альметьевск	100/90	Планируемый к реконструкции	10/0,4кВ
3.8.5.402	Трансформаторная подстанция	г.Альметьевск	300/13	Планируемый к реконструкции	10/0,4кВ
3.8.5.403	Трансформаторная подстанция	г.Альметьевск	200/25	Планируемый к реконструкции	10/0,4кВ
3.8.5.404	Трансформаторная подстанция	г.Альметьевск	200/40	Планируемый к реконструкции	10/0,4кВ
3.8.5.405	Трансформаторная подстанция	г.Альметьевск	401/69	Планируемый к реконструкции	10/0,4кВ
3.8.5.406	Трансформаторная подстанция	г.Альметьевск	401/69	Планируемый к реконструкции	10/0,4кВ
3.8.5.407	Трансформаторная подстанция	г.Альметьевск	401/1	Планируемый к реконструкции	10/0,4кВ
3.8.5.408	Трансформаторная подстанция	г.Альметьевск	401/63	Планируемый к реконструкции	10/0,4кВ
3.8.5.409	Трансформаторная подстанция	г.Альметьевск	1000/6	Планируемый к реконструкции	10/0,4кВ
3.8.5.410	Трансформаторная подстанция	г.Альметьевск	200/9	Планируемый к реконструкции	10/0,4кВ

№ п/п	Наименование (назначение) объекта	Местоположение	№ ФЗ ¹	Вид мероприятия	Характеристика объекта
3.8.5.411	Трансформаторная подстанция	г.Альметьевск	200/8	Планируемый к реконструкции	10/0,4кВ
3.8.5.412	Трансформаторная подстанция	г.Альметьевск	600/51	Планируемый к реконструкции	10/0,4кВ
3.8.5.413	Трансформаторная подстанция	г.Альметьевск	600/51	Планируемый к реконструкции	10/0,4кВ
3.8.5.414	Трансформаторная подстанция	г.Альметьевск	600/51	Планируемый к реконструкции	10/0,4кВ
3.8.5.415	Трансформаторная подстанция	г.Альметьевск	600/51	Планируемый к реконструкции	10/0,4кВ
3.8.5.416	Трансформаторная подстанция	г.Альметьевск	600/51	Планируемый к реконструкции	10/0,4кВ
3.8.5.417	Трансформаторная подстанция	г.Альметьевск	101/11	Планируемый к реконструкции	10/0,4кВ
3.8.5.418	Трансформаторная подстанция	г.Альметьевск	402/7	Планируемый к реконструкции	10/0,4кВ
3.8.5.419	Трансформаторная подстанция	г.Альметьевск	101/2	Планируемый к реконструкции	10/0,4кВ
3.8.5.420	Трансформаторная подстанция	г.Альметьевск	101/29	Планируемый к реконструкции	10/0,4кВ
3.8.5.421	Трансформаторная подстанция	г.Альметьевск	600/64	Планируемый к реконструкции	10/0,4кВ

№ п/п	Наименование (назначение) объекта	Местоположение	№ ФЗ ¹	Вид мероприятия	Характеристика объекта
3.8.5.422	Трансформаторная подстанция	г.Альметьевск	200/8	Планируемый к реконструкции	10/0,4кВ
3.8.5.423	Трансформаторная подстанция	г.Альметьевск	600/72	Планируемый к реконструкции	10/0,4кВ
3.8.5.424	Трансформаторная подстанция	г.Альметьевск	200/16	Планируемый к реконструкции	10/0,4кВ
3.8.5.425	Трансформаторная подстанция	г.Альметьевск	101/28	Планируемый к реконструкции	10/0,4кВ
3.8.5.426	Трансформаторная подстанция	г.Альметьевск	402/2	Планируемый к реконструкции	10/0,4кВ
3.8.5.427	Трансформаторная подстанция	г.Альметьевск	100/65	Планируемый к реконструкции	10/0,4кВ
3.8.5.428	Трансформаторная подстанция	г.Альметьевск	100/65	Планируемый к реконструкции	10/0,4кВ
3.8.5.429	Трансформаторная подстанция	г.Альметьевск	101/28	Планируемый к реконструкции	10/0,4кВ
3.8.5.430	Трансформаторная подстанция	г.Альметьевск	101/27	Планируемый к реконструкции	10/0,4кВ
3.8.5.431	Трансформаторная подстанция	г.Альметьевск	101/22	Планируемый к реконструкции	10/0,4кВ
3.8.5.432	Трансформаторная подстанция	г.Альметьевск	100/19	Планируемый к реконструкции	10/0,4кВ

№ п/п	Наименование (назначение) объекта	Местоположение	№ ФЗ ¹	Вид мероприятия	Характеристика объекта
3.8.5.433	Трансформаторная подстанция	г.Альметьевск	101/30	Планируемый к реконструкции	10/0,4кВ
3.8.5.434	Трансформаторная подстанция	г.Альметьевск	101/28	Планируемый к реконструкции	10/0,4кВ
3.8.5.435	Трансформаторная подстанция	г.Альметьевск	100/27	Планируемый к реконструкции	10/0,4кВ
3.8.5.436	Трансформаторная подстанция	г.Альметьевск	605/83	Планируемый к реконструкции	10/0,4кВ
3.8.5.437	Трансформаторная подстанция	г.Альметьевск	101/22	Планируемый к реконструкции	10/0,4кВ
3.8.5.438	Линия электропередач 10кВ	г.Альметьевск	-	Планируемый к строительству	456 км
3.8.5.439	Трансформаторная подстанция	г.Альметьевск	101/15	Планируемый к строительству	10/0,4кВ
3.8.5.440	Трансформаторная подстанция	г.Альметьевск	401/32	Планируемый к строительству	10/0,4кВ
3.8.5.441	Трансформаторная подстанция	г.Альметьевск	402/21	Планируемый к строительству	10/0,4кВ
3.8.5.442	Трансформаторная подстанция	г.Альметьевск	401/62	Планируемый к строительству	10/0,4кВ
3.8.5.443	Трансформаторная подстанция	г.Альметьевск	100/81	Планируемый к строительству	10/0,4кВ

№ п/п	Наименование (назначение) объекта	Местоположение	№ ФЗ ¹	Вид мероприятия	Характеристика объекта
3.8.5.444	Трансформаторная подстанция	г.Альметьевск	200/37	Планируемый к строительству	10/0,4кВ
3.8.5.445	Трансформаторная подстанция	г.Альметьевск	300/29	Планируемый к строительству	10/0,4кВ
3.8.5.446	Трансформаторная подстанция	г.Альметьевск	101/42	Планируемый к строительству	10/0,4кВ
3.8.5.447	Трансформаторная подстанция	г.Альметьевск	101/42	Планируемый к строительству	10/0,4кВ
3.8.5.448	Трансформаторная подстанция	г.Альметьевск	101/41	Планируемый к строительству	10/0,4кВ
3.8.5.449	Трансформаторная подстанция	г.Альметьевск	101/41	Планируемый к строительству	10/0,4кВ
3.8.5.450	Трансформаторная подстанция	г.Альметьевск	101/40	Планируемый к строительству	10/0,4кВ
3.8.5.451	Трансформаторная подстанция	г.Альметьевск	101/40	Планируемый к строительству	10/0,4кВ
3.8.5.452	Трансформаторная подстанция	г.Альметьевск	101/40	Планируемый к строительству	10/0,4кВ
3.8.5.453	Трансформаторная подстанция	г.Альметьевск	101/39	Планируемый к строительству	10/0,4кВ
3.8.5.454	Трансформаторная подстанция	г.Альметьевск	101/38	Планируемый к строительству	10/0,4кВ

№ п/п	Наименование (назначение) объекта	Местоположение	№ ФЗ ¹	Вид мероприятия	Характеристика объекта
3.8.5.455	Трансформаторная подстанция	г.Альметьевск	602/5	Планируемый к строительству	10/0,4кВ
3.8.5.456	Трансформаторная подстанция	г.Альметьевск	402/24	Планируемый к строительству	10/0,4кВ
3.8.5.457	Трансформаторная подстанция	г.Альметьевск	401/59	Планируемый к строительству	10/0,4кВ
3.8.5.458	Трансформаторная подстанция	г.Альметьевск	401/60	Планируемый к строительству	10/0,4кВ
3.8.5.459	Трансформаторная подстанция	г.Альметьевск	401/69	Планируемый к строительству	10/0,4кВ
3.8.5.460	Трансформаторная подстанция	г.Альметьевск	401/68	Планируемый к строительству	10/0,4кВ
3.8.5.461	Трансформаторная подстанция	г.Альметьевск	401/68	Планируемый к строительству	10/0,4кВ
3.8.5.462	Трансформаторная подстанция	г.Альметьевск	401/68	Планируемый к строительству	10/0,4кВ
3.8.5.463	Трансформаторная подстанция	г.Альметьевск	401/68	Планируемый к строительству	10/0,4кВ
3.8.5.464	Трансформаторная подстанция	г.Альметьевск	401/68	Планируемый к строительству	10/0,4кВ
3.8.5.465	Трансформаторная подстанция	г.Альметьевск	401/68	Планируемый к строительству	10/0,4кВ

№ п/п	Наименование (назначение) объекта	Местоположение	№ ФЗ ¹	Вид мероприятия	Характеристика объекта
3.8.5.466	Трансформаторная подстанция	г.Альметьевск	401/69	Планируемый к строительству	10/0,4кВ
3.8.5.467	Трансформаторная подстанция	г.Альметьевск	401/65	Планируемый к строительству	10/0,4кВ
3.8.5.468	Трансформаторная подстанция	г.Альметьевск	401/65	Планируемый к строительству	10/0,4кВ
3.8.5.469	Трансформаторная подстанция	г.Альметьевск	401/68	Планируемый к строительству	10/0,4кВ
3.8.5.470	Трансформаторная подстанция	г.Альметьевск	401/68	Планируемый к строительству	10/0,4кВ
3.8.5.471	Трансформаторная подстанция	г.Альметьевск	401/65	Планируемый к строительству	10/0,4кВ
3.8.5.472	Трансформаторная подстанция	г.Альметьевск	401/66	Планируемый к строительству	10/0,4кВ
3.8.5.473	Трансформаторная подстанция	г.Альметьевск	401/66	Планируемый к строительству	10/0,4кВ
3.8.5.474	Трансформаторная подстанция	г.Альметьевск	401/66	Планируемый к строительству	10/0,4кВ
3.8.5.475	Трансформаторная подстанция	г.Альметьевск	200/26	Планируемый к строительству	10/0,4кВ
3.8.5.476	Трансформаторная подстанция	г.Альметьевск	200/29	Планируемый к строительству	10/0,4кВ

¹ Индивидуальный номер функциональной зоны.

3.9. Сведения о видах, назначении, наименованиях, основных характеристиках и местоположении планируемых для размещения объектов местного значения муниципального образования в области инженерной подготовки территории и инженерной защиты территории

Таблица 3.9.1

Сведения о видах, назначении, наименованиях, основных характеристиках и местоположении планируемых для размещения объектов местного значения муниципального образования в области инженерной подготовки территории

№ п/п	Наименование (назначение) объекта	Местоположение	№ ФЗ ¹	Вид мероприятия	Характеристика объекта
3.9.1.1	Сооружение для защиты от затопления	г.Альметьевск	-	Планируемый к строительству	27,7 км

¹ Индивидуальный номер функциональной зоны.

3.10. Сведения о видах, назначении, наименованиях, основных характеристиках и местоположении планируемых для размещения объектов местного значения муниципального образования в области предупреждения и ликвидации чрезвычайных ситуаций природного и техногенного характера

Таблица 3.10.1

Сведения о видах, назначении, наименованиях, основных характеристиках и местоположении планируемых для размещения объектов местного значения муниципального образования в области предупреждения и ликвидации чрезвычайных ситуаций природного и техногенного характера

№ п/п	Наименование (назначение) объекта	Местоположение	№ ФЗ ¹	Вид мероприятия	Характеристика объекта
3.10.1.1	Пожарный пирс	г.Альметьевск	600/33	Планируемый к строительству	12 на 12 м
3.10.1.2.	Пожарный пирс	г.Альметьевск	600/54	Планируемый к строительству	12 на 12 м
3.10.1.3	Пожарный пирс	г.Альметьевск	602/4	Планируемый к строительству	12 на 12 м

¹ Индивидуальный номер функциональной зоны.

3.11. Сведения о видах, назначении, наименованиях, основных характеристиках и местоположении планируемых для размещения объектов местного значения муниципального образования в области обращения с отходами производства и потребления

Таблица 3.11.1

Сведения о видах, назначении, наименованиях, основных характеристиках и местоположении планируемых для размещения объектов местного значения муниципального образования в области обращения с отходами производства и потребления

№ п/п	Наименование (назначение) объекта	Местоположение	№ ФЗ ¹	Вид мероприятия	Характеристика объекта
3.11.1.1.	Объект утилизации, уничтожения биологических отходов (объект сжигания биологических отходов)	г. Альметьевск	401/62	Планируемый к строительству	40 000 тонн в год

¹ Индивидуальный номер функциональной зоны

3.12. Характеристики зон с особыми условиями использования территорий в случае, если установление таких зон требуется в связи с размещением объектов местного значения муниципального образования

Таблица 3.12.1

№ п/п	Наименование (назначение) объекта	Вид мероприятия	Характеристики зон с особыми условиями использования территорий
1	Водопроводные очистные сооружения	Планируемый к строительству	<p>Граница первого пояса зоны санитарной охраны водопроводных сооружений принимается на расстоянии:</p> <ul style="list-style-type: none"> – от стен запасных и регулирующих емкостей, фильтров и контактных осветлителей - не менее 30 м; – от остальных помещений (отстойники, реагентное хозяйство, склад хлора, насосные станции и др.) - не менее 15 м. <p>(п. 2.4.1. СанПиН 2.1.4.1110-02 «Зоны санитарной охраны источников водоснабжения и водопроводов питьевого назначения», утвержденные постановлением Главного государственного санитарного врача РФ от 14.03.2002 № 10).</p>
2	Сети водоснабжения	Планируемый к строительству	<p>Ширину санитарно-защитной полосы следует принимать по обе стороны от крайних линий водопровода:</p> <ul style="list-style-type: none"> а) при отсутствии грунтовых вод - не менее 10 м при диаметре водоводов до 1000 мм и не менее 20 м при диаметре водоводов более 1000 мм; б) при наличии грунтовых вод - не менее 50 м вне зависимости от диаметра водоводов. <p>В случае необходимости допускается сокращение ширины санитарно-защитной полосы для водоводов, проходящих по застроенной территории, по согласованию с центром государственного санитарно-эпидемиологического надзора (п. 2.4.3. СанПиН 2.1.4.1110-02 «Зоны санитарной охраны источников водоснабжения и водопроводов питьевого назначения», утвержденные постановлением Главного государственного санитарного врача РФ от 14.03.2002 № 10).</p>
3	Канализационная насосная станция	Планируемый к строительству	<p>Насосные станции и аварийно-регулирующие резервуары, локальные очистные сооружения производительностью более 50 тысяч м³/сутки - ориентировочный размер санитарно-защитной зоны составляет 30 м; более 0,2 тысяч м³/сутки до 50,0 тысяч м³/сутки - ориентировочный размер санитарно-защитной зоны составляет 20 м; до 0,2 тысяч м³/сутки - ориентировочный размер санитарно-защитной зоны составляет 15 м. (п 13.5.1. таблица 7.1 СанПиН 2.2.1/2.1.1.1200-03 «Санитарно-защитные зоны и санитарная классификация предприятий, сооружений и иных объектов», утвержденных постановлением Главного государственного санитарного врача РФ от 25.09.2007 № 74 (далее - СанПиН 2.2.1/2.1.1.1200-03).</p>

№ п/п	Наименование (назначение) объекта	Вид мероприятия	Характеристики зон с особыми условиями использования территорий
4	Очистные сооружения дождевой канализации	Планируемый к строительству	Согласно экспертному заключению № 320/СЗЗ-05-2023 от 10.05.2023г. АНО «Центр содействия СЭБ» на проект санитарно-защитной зоны для объекта «Строительство магистральной сети ливневой канализации с очистными сооружениями в жилом комплексе в кадастровом квартале 16:45:050137 на ул. Объездная в г. Альметьевск, РТ. Квартал А» балансодержателя Исполнительного комитета Альметьевского муниципального района РТ» результатами расчетов рассеивания загрязняющих веществ в атмосферу и уровней шумового воздействия на атмосферный воздух подтверждено отсутствие формирования за контуром объекта химического и физического воздействия, превышающего санитарно-эпидемиологические требования. Учитывая вышеизложенное, установление санитарно-защитной зоны для объекта «Строительство магистральной сети ливневой канализации с очистными сооружениями в жилом комплексе в кадастровом квартале 16:45:050137 на ул. Объездная в г. Альметьевск, РТ. Квартал А» балансодержателя Исполнительного комитета Альметьевского муниципального района РТ не требуется (санитарно-эпидемиологическое заключение Управления Роспотребнадзора по РТ № 16.11.11.000.Т.001370.06.23 от 20.06.2023, экспертное заключение АНО «Центр содействия СЭБ» № 320/СЗЗ-05-2023 от 10.05.2023).
5	Сети теплоснабжения	Планируемый к строительству	Охранная зона 3 м (п.4 Типовых правил охраны коммунальных тепловых сетей, утвержденных приказом Минстроя РФ от 17.08.1992 №197)
6	Блочно-модульная котельная	Планируемый к строительству	Для промышленных объектов и производств, не включенных в санитарную классификацию, а также с новыми, недостаточно изученными технологиями, не имеющими аналогов в стране и за рубежом, размер санитарно-защитной зоны устанавливается в каждом конкретном случае Главным государственным санитарным врачом Российской Федерации, если в соответствии с расчетами ожидаемого загрязнения атмосферного воздуха и физического воздействия на атмосферный воздух они относятся к I классу опасности, в остальных случаях - Главным государственным санитарным врачом субъекта Российской Федерации или его заместителем (п. 4.8. СанПиН 2.2.1/2.1.1.1200-03)
7	Сети газоснабжения высокого давления	Планируемый к строительству	Охранная зона 2 м (п.7. Правил охраны газораспределительных сетей, утвержденных Постановлением Правительства РФ от 20.11.2000)
8	Сети газоснабжения среднего давления	Планируемый к строительству	Охранная зона 2 м (п.7. «Правила охраны газораспределительных сетей» утв. Постановлением Правительства РФ от 20.11.2000 г.)

№ п/п	Наименование (назначение) объекта	Вид мероприятия	Характеристики зон с особыми условиями использования территорий
9	Пункт редуцирования газа (ПРГ)	Планируемый к строительству	Охранная зона 10 м (п.7. Правил охраны газораспределительных сетей, утвержденных Постановлением Правительства РФ от 20.11.2000)
10	Трансформаторная подстанция 10/0,4кВ	Планируемый к строительству	Охранная зона 10 м (Постановление №160 от 24.02.2009 «О порядке установления охранных зон объектов электросетевого хозяйства и особых условий использования земельных участков, расположенных в границах таких зон)
11	Линия электропередач 10кВ	Планируемый к строительству	Охранная зона 10 м (Постановление №160 от 24.02.2009 «О порядке установления охранных зон объектов электросетевого хозяйства и особых условий использования земельных участков, расположенных в границах таких зон)
12	Объект ритуального обслуживания (расширение существующего кладбища) площадью 2,844 га	-	Санитарно-защитная зона 300 м (п. 12.3.1 таблица 7.1 СанПиН 2.2.1/2.1.1.1200-03)
13	Объект ритуального обслуживания (новое кладбище) площадью 12,944 га	-	Санитарно-защитная зона 300 м (п. 12.3.1 таблица 7.1 СанПиН 2.2.1/2.1.1.1200-03)
14	Объект ритуального обслуживания (новое кладбище) площадью 8,556	-	Санитарно-защитная зона 100 м (п. 12.4.9 таблица 7.1 СанПиН 2.2.1/2.1.1.1200-03)
15	Объект ритуального обслуживания (новое кладбище) площадью 19,922 га	-	Санитарно-защитная зона 300 м (п. 12.3.1 таблица 7.1 СанПиН 2.2.1/2.1.1.1200-03)
16	Объект ритуального обслуживания (новое кладбище) площадью 9,904	-	Санитарно-защитная зона 100 м (п. 12.4.9 таблица 7.1 СанПиН 2.2.1/2.1.1.1200-03)
17	Объект утилизации, уничтожения биологических отходов (объект сжигания биологических отходов) 40 000 тонн в год	Планируемый к строительству	Санитарно-защитная зона 500 м (п. 12.2.2. таблица 7.1 СанПиН 2.2.1/2.1.1.1200-03)

2. Сведения о планируемых для размещения объектах регионального значения

4.1. Сведения о видах, назначении, наименованиях, основных характеристиках и местоположении планируемых для размещения объектов регионального значения муниципального образования в области электроснабжения, объектов добычи и транспортировки жидких углеводородов

Таблица 4.1.1

Сведения о видах, назначении, наименованиях, основных характеристиках и местоположении планируемых для размещения объектов регионального значения муниципального образования в области электроснабжения, водоснабжения

№ п/п	Наименование (назначение) объекта	Местоположение	№ ФЗ ¹	Вид мероприятия	Характеристика объекта
<i>Электроснабжение</i>					
4.1.1.1	Высоковольтная подстанция 110/10 кВ	г. Альметьевск	600/28	Планируемый к размещению	110/10 кВ
4.1.1.2	ВЛ 35 кВ Альметьевск – Очистные Сооружения	г. Альметьевск	-	Планируемый к реконструкции	4,54 км
4.1.1.3	ВЛ 35 кВ Альметьевск – Промышленная	г. Альметьевск	-	Планируемый к реконструкции	3,7 км
4.1.1.4	КЛ 10 кВ Альметьевск – Очистные сооружения	г. Альметьевск	-	Планируемый к размещению	4,09 км
4.1.1.5	КЛ 10 кВ Альметьевск - Промышленная	г. Альметьевск	-	Планируемый к размещению	3,83 км
4.1.1.6	ВЛ 35 кВ Альметьевск – Бигашево 1,2 цепи с отпайкой на ПС 36	г. Альметьевск	-	Планируемый к реконструкции	0,835 км
4.1.1.7	Водоочистная станция	г. Альметьевск		Планируемый к реконструкции	112 тыс. куб. м/сут.
4.1.1.8	КЛ 35 кВ Альметьевск – Бигашево 1,2 цепи с отпайкой на ПС 36	г. Альметьевск		Планируемый к размещению	2,38 км
4.1.1.9	ВЛ 35 кВ Альметьевск – Нефтеперекачка 1,2 цепи	г. Альметьевск		Планируемый к реконструкции	1,26 км
4.1.1.10	КЛ 35 кВ Альметьевск – Нефтеперекачка 1,2 цепи	г. Альметьевск		Планируемый к размещению	1,67 км
4.1.1.11	ВЛ 35 кВ ПС 36 – ПС 169 1,2 цепи	г. Альметьевск		Планируемый к реконструкции	1,84 км

4.1.1.12	КЛ 35 кВ ПС 36 – ПС 169 1,2 цепи	г. Альметьевск		Планируемый к размещению	2,59 км
4.1.1.13	ВЛ 35 кВ Альметьевск - Узловая	г. Альметьевск		Планируемый к реконструкции	1,36 км
4.1.1.14	КЛ 35 кВ Альметьевск - Узловая	г. Альметьевск		Планируемый к размещению	2,19 км
4.1.1.15	ВЛ 35 кВ Узловая – Тихоновский НСУ с отпайкой на ПС Альметьевск 1 цепь	г. Альметьевск		Планируемый к реконструкции	1,41 км
4.1.1.16	КЛ 35 кВ Узловая – Тихоновский НСУ с отпайкой на ПС Альметьевск 1 цепь	г. Альметьевск		Планируемый к размещению	2,17 км
4.1.1.17	ВЛ 110 кВ Узловая – Северозападная 1,2 цепь с отпайками	г. Альметьевск		Планируемый к реконструкции	1,70 км
4.1.1.18	КЛ 110 кВ Узловая – Северозападная 1,2 цепь с отпайками	г. Альметьевск		Планируемый к размещению	1,41 км
4.1.1.19	КВЛ 110 кВ Узловая – Марков 1,2 цепь с отпайками	г. Альметьевск		Планируемый к реконструкции	3,86 км
4.1.1.20	КЛ 110 кВ Узловая – Марков 1,2 цепь с отпайками	г. Альметьевск		Планируемый к размещению	5,34 км
4.1.1.21	ВЛ 110 кВ Узловая - Южная	г. Альметьевск		Планируемый к реконструкции	1,09 км
4.1.1.22	КЛ 110 кВ Узловая - Южная	г. Альметьевск		Планируемый к размещению	1,44 км
4.1.1.23	ВЛ 110 кВ на ПС 110/10 проектируемая от ВЛ 110 кВ Узловая – Северозападная 1,2 цепи	г. Альметьевск		Планируемый к размещению	1,62 км

4.2. Сведения о видах, назначении, наименованиях, основных характеристиках и местоположении планируемых для размещения объектов регионального значения в области транспорта

Таблица 4.2.1

Сведения о видах, назначении, наименованиях, основных характеристиках и местоположении планируемых для размещения объектов регионального значения в области транспорта

№ п/п	Наименование объекта	Назначение, местоположение объекта	Вид мероприятия	Основные характеристики объекта		
				Протяженность, км	Минимальное количество полос в двух направлениях	Минимальная ширина транспортного коридора ¹ , м
1	Автомобильные дороги общего пользования					
Автомобильные дороги регионального значения						
4.2.1.1	Автомобильная дорога Альметьевск – Старое Шугурово	г.п. Альметьевск, на участке от автомобильной дороги федерального значения «Казань-Оренбург-Акбулак- граница с Республикой Казахстан» до проезда 85 в границах городского поселения	Планируемый к реконструкции	3,5	2	50

¹ Под «шириной транспортного коридора» настоящим генеральным планом понимается:

- для автомобильных дорог: ширина полосы отвода автомобильной дороги;
- для улично-дорожной сети: ширина в красных линиях.

4.3. Сведения о видах, назначении, наименованиях, основных характеристиках и местоположении планируемых для размещения объектов регионального значения в области здравоохранения

Таблица 4.3.1

Сведения о видах, назначении, наименованиях, основных характеристиках и местоположении планируемых для размещения объектов регионального значения муниципального образования в области здравоохранения

№ п/п	Наименование (назначение) объекта	Местоположение	№ ФЗ ¹	Вид мероприятия	Характеристика объекта
4.3.1	Филиал ГАУЗ «Республиканская клиническая психиатрическая больница им.акад.В.М.Бехтерева МЗ РТ» «Альметьевский психоневрологический диспансер»	г.Альметьевск, ул.Радищева, д.23	301/3	Планируемый к реконструкции	3154 кв. метров / 100 коек / 25 мест / 44 посещений в смену
4.3.2	Филиал ГАУЗ «Республиканский клинический кожно-венерологический диспансер» «Альметьевский кожно-венерологический диспансер»	г.Альметьевск, ул.8 Марта, д.16	100/29	Планируемый к реконструкции	9231,8 кв. метров / 63 койки / 220 посещений в смену
4.3.3	Филиал ГАУЗ «Республиканский клинический противотуберкулезный диспансер» «Альметьевский противотуберкулезный диспансер»	г.Альметьевск, ул.Советская, д.156	301/14	Планируемый к реконструкции	3160,8 кв. метров / 138 коек
4.3.4	Центр врача общей практики	г.Альметьевск, мкр.Урсала, ул.Шамиля Бикчурина, з/у 33	101/41	Планируемый к размещению	452,24 кв. метров / 100 посещений в смену

¹ № ФЗ – индивидуальный номер функциональной зоны, в том числе обозначающий местоположение объекта.

4.4. Сведения о видах, назначении, наименованиях, основных характеристиках и местоположении планируемых для размещения объектов регионального значения в области социального обслуживания населения

Таблица 4.4.1

Сведения о видах, назначении, наименованиях, основных характеристиках и местоположении планируемых для размещения объектов регионального значения муниципального образования в области социального обслуживания населения

№ п/п	Наименование (назначение) объекта	Местоположение	№ ФЗ ¹	Вид мероприятия	Характеристика объекта
4.4.1	ГАУСО Центр реабилитации инвалидов «Ветеран» ²	г.Альметьевск, ул.Гагарина, д.20	100/17	Планируемый к реконструкции	4856,2 кв. метров общей площади

¹ № ФЗ – индивидуальный номер функциональной зоны, в том числе обозначающий местоположение объекта.

² Реализация мероприятия возможна при условии включения его в документы территориального планирования и программы республиканского уровня

4.5. Сведения о видах, назначении, наименованиях, основных характеристиках и местоположении планируемых для размещения объектов регионального значения в области молодежной политики

Таблица 4.5.1

Сведения о видах, назначении, наименованиях, основных характеристиках и местоположении планируемых для размещения объектов регионального значения муниципального образования в области молодежной политики

№ п/п	Наименование (назначение) объекта	Местоположение	№ ФЗ ¹	Вид мероприятия	Характеристика объекта
4.5.1	Центр военно-патриотического воспитания молодежи «Авангард»	севернее микрорайона Урсала	602/7	Планируемый к размещению	12 га, 120 чел. (курсантов)

¹ № ФЗ – индивидуальный номер функциональной зоны, в том числе обозначающий местоположение объекта.

4.6. Сведения о видах, назначении, наименованиях, основных характеристиках и местоположении планируемых для размещения объектов регионального значения в области обращения с твердыми коммунальными отходами.

Планируемые для размещения объекты отсутствуют.

4.7. Сведения о видах, назначении, наименованиях, основных характеристиках и местоположении планируемых для размещения объектов регионального значения в области предупреждение и ликвидации чрезвычайных ситуаций природного и техногенного характера, гражданской обороны.

Планируемые для размещения объекты отсутствуют.

4.8. Сведения о видах, назначении, наименованиях, основных характеристиках и местоположении планируемых для размещения объектов регионального значения в иных областях

Планируемые для размещения объекты отсутствуют.

3. Сведения о планируемых для размещения объектах федерального значения

5.1. Сведения о видах, назначении, наименованиях, основных характеристиках и местоположении планируемых для размещения объектов федерального значения муниципального образования в области электро-, тепло-, газо- и водоснабжения, водоотведения, объектов добычи и транспортировки жидких углеводородов

Таблица 5.1.1

Сведения о видах, назначении, наименованиях, основных характеристиках и местоположении планируемых для размещения объектов федерального значения муниципального образования в области объектов добычи и транспортировки жидких углеводородов

№ п/п	Наименование (назначение) объекта	Местоположение	№ ФЗ ¹	Вид мероприятия	Характеристика объекта
5.1.1	Магистральный нефтепровод «Альметьевск-Калейкино» (замена камеры пуска и приема средств очистки и диагностики на 0 км и 18 км)	Альметьевский район	-	Планируемый к реконструкции	-
5.1.2	Магистральный нефтепровод «Калтасы - Куйбышев» (строительство защитных сооружений от разлива нефти на участке 173 км)	Альметьевский район, городское поселение Альметьевск	-	Планируемый к реконструкции	-
5.1.3	Магистральный нефтепродуктопровод «Субханкулово - Альметьевск» (строительство волоконно-оптической линии связи на участке узел связи «Альметьевск» - узел связи «Азнакаево»)	Альметьевский район, городское поселение Альметьевск	-	Планируемый к размещению	-
5.1.4	Нефтеперекачивающая станция «НПС-3» (организация системы смещения нефти)	Альметьевский район, городское поселение Альметьевск	-	Планируемый к реконструкции	-
5.1.5	Нефтеперекачивающая станция «НПС-3» (строительство резервуара № 7 емкостью 10000 куб. метров)	Альметьевский район, городское поселение Альметьевск	-	Планируемый к размещению	10 000 куб.метров
5.1.6	Нефтеперекачивающая станция «НПС-3» (строительство узла фильтров-грязеуловителей на магистральных нефтепроводах «Калтасы - Куйбышев» и «Альметьевск - Азнакаево-2» с заменой узла сбросных пружинных предохранительных клапанов № 2)	Альметьевский район, городское поселение Альметьевск	-	Планируемый к размещению	-

5.1.7	Нефтеперекачивающая станция «НПС-3» (строительство резервуара вертикального стального с понтоном №14 емкостью 10000 куб. метров)	Альметьевский район, городское поселение Альметьевск	-	Планируемый к размещению	10 000 куб.метров
5.1.8	Нефтеперекачивающая станция «НПС-3» (строительство резервуара №13 емкостью 10000 куб. метров)	Альметьевский район, городское поселение Альметьевск	-	Планируемый к размещению	10 000 куб.метров
5.1.9	Нефтеперекачивающая станция «НПС-3» (реконструкция с заменой узла переключения № 2)	Альметьевский район, городское поселение Альметьевск	-	Планируемый к реконструкции	-
5.1.10	Нефтеперекачивающая станция «Калейкино» (строительство системы автоматического пожаротушения резервуарного парка «Калейкино-2» и нефтенасосных)	Альметьевский район, городское поселение Альметьевск	-	Планируемый к размещению	-
5.1.11	Нефтеперекачивающая станция «Калейкино» (строительство с заменой системы водоснабжения и водоотведения, системы промышленной канализации)	Альметьевский район, городское поселение Альметьевск	-	Планируемый к размещению	-
5.1.12	Нефтеперекачивающая станция «Калейкино» (строительство с доработкой системы смешения нефти)	Альметьевский район, городское поселение Альметьевск	-	Планируемый к размещению	-
5.1.13	Нефтеперекачивающая станция «Калейкино» (строительство резервуара вертикального стального с понтоном № 33 емкостью 30000 куб. метров)	Альметьевский район, городское поселение Альметьевск	-	Планируемый к размещению	30 000 куб.метров
5.1.14	Нефтеперекачивающая станция «Калейкино» (реконструкция с заменой узлов предохранительных клапанов резервуарного парка)	Альметьевский район, городское поселение Альметьевск	-	Планируемый к реконструкции	-
5.1.15	Нефтеперекачивающая станция «Калейкино» (строительство резервуара № 42 емкостью 20000 куб. метров)	Альметьевский район, городское поселение Альметьевск	-	Планируемый к размещению	20 000 куб.метров
5.1.16	Нефтеперекачивающая станция «Калейкино»	Альметьевский район,	-	Планируемый к	20 000 куб.метров

	(строительство резервуара № 47 емкостью 20000 куб. метров)	городское поселение Альметьевск		размещению	
5.1.17	Нефтеперекачивающая станция «Калейкино-1» (реконструкция с оснащением частотно-регулируемым приводом электродвигателей магистральных насосных агрегатов № 11-14)	Альметьевский район, городское поселение Альметьевск	-	Планируемый к реконструкции	-
5.1.18	Нефтеперекачивающая станция «НПС-3» (строительство магистральной и подпорной насосной магистрального нефтепровода «Калтасы - Куйбышев»)	Альметьевский район, городское поселение Альметьевск	-	Планируемый к размещению	-
5.1.19	Нефтеперекачивающая станция «Калейкино» (строительство двух резервуаров противопожарного запаса воды емкостью 2000 куб. метров)	Альметьевский район, городское поселение Альметьевск	-	Планируемый к размещению	2*2000 куб. метров
5.1.20	Нефтеперекачивающая станция «Калейкино» (строительство резервуара № 34 емкостью 30000 куб. метров)	Альметьевский район, городское поселение Альметьевск	-	Планируемый к размещению	30 000 куб.метров
5.1.21	Нефтеперекачивающая станция «Калейкино-1» магистрального нефтепровода «Альметьевск - Куйбышев-1» (строительство подпорной насосной)	Альметьевский район, городское поселение Альметьевск	-	Планируемый к размещению	

5.2. Сведения о видах, назначении, наименованиях, основных характеристиках и местоположении планируемых для размещения объектов федерального значения в области транспорта
Планируемые для размещения объекты отсутствуют.

4. Параметры функциональных зон

Типология функциональных зон настоящего генерального плана установлена в соответствии с требованиями приказа Минэкономразвития России от 09.01.2018 № 10 «Об утверждении Требований к описанию и отображению в документах территориального планирования объектов федерального значения, объектов регионального значения, объектов местного значения и о признании утратившим силу приказа Минэкономразвития России от 07.12.2016 г. № 793» (далее – приказ от 09.01.2018 № 10).

В соответствии с положением части 12 статьи 9 Градостроительного кодекса Российской Федерации утвержденные в составе генерального плана границы функциональных зон не влекут за собой изменение правового режима земель, находящихся в границах указанных зон. Правовой режим земельных участков, равно как всего, что находится над и под поверхностью земельных участков и используется в процессе их застройки и последующей эксплуатации объектов капитального строительства в соответствии с частью 1 статьи 36 Градостроительного кодекса Российской Федерации определяется градостроительными регламентами в составе правил землепользования и застройки.

Функциональное зонирование генерального плана подлежит учету при установлении границ территориальных зон и градостроительных регламентов.

Функциональные зоны генерального плана определяют стратегическое видение развития территории на долгосрочную перспективу. Границы функциональных зон, как правило, устанавливаются укрупненно для элементов планировочной структуры, ограниченных преимущественно осями магистральной улично-дорожной сети, границами природных объектов, и иных естественных и искусственных рубежей и барьеров.

Каждая функциональная зона, установленная в генеральном плане, имеет цифровой индекс, соответствующий типу функциональной зоны и характеру освоения территории и уникальный порядковый номер.

В соответствии с приказом от 09.01.2018 №10 для каждой функциональной зоны установлен статус, который определяется следующими условиями:

– существующие функциональные зоны установлены для застроенных территорий с минимальным потенциалом развития и реорганизации, для которых не предполагается изменение фактических функциональных типов использования территории. Также существующие функциональные зоны установлены для зон территорий природно-рекреационного типа, зон садоводств и огородничеств, специальных и иных зон;

– планируемые функциональные зоны установлены для незастроенных территорий, в границах которых планируется новое строительство объектов жилого и нежилого назначения;

– планируемые функциональные зоны установлены для застроенных территорий, в границах которых планируется реорганизация застройки с увеличением объема жилищного и нежилого фонда.

Установление типов функциональных зон определяется на основе фактического использования территории, преобладающих видов разрешенного использования земельных участков, исходя из существующего или планируемого соотношения общей площади объектов различного функционального назначения.

Для функциональных зон, допускающих жилищное строительство, рассчитана общая потребность в объектах социальной инфраструктуры в соответствии с Республиканскими нормативами градостроительного проектирования, утвержденными постановлением Кабинета Министров Республики Татарстан от

27.12.2013 №1073 (далее – РНГП РТ), указаны существующий объем социальных объектов и дефицит в объектах социальной инфраструктуры.

Максимальный объем нежилого фонда, его типология в границах функциональных зон устанавливаются на последующих стадиях проектирования (проектах планировки территории, в эскизных предложениях и проектной документации) исходя из требований РНГП РТ и иных нормативно-правовых актов в сфере градостроительства, а также режимов установленных зон с особыми условиями использования территории (далее – ЗОУИТ) в соответствии с действующим законодательством.

Перечень функциональных зон установлен в целях обеспечения максимально эффективного использования территории поселения за счет сбалансированного взаиморасположения объектов различной типологии.

При этом в случае изменения планировочной структуры территория должна быть обеспечена полноценными социальной, транспортной и инженерной инфраструктурами, а также должны быть выполнены условия соблюдения градостроительных и технических регламентов, действующих нормативов градостроительного проектирования, санитарных норм и иных требований, установленных нормативно-правовыми актами.

Перечень и описание установленных в генеральном плане функциональных зон приведены в таблице 6.1.1 в соответствии с картой функциональных зон.

В функциональных зонах на застроенных территориях могут находиться существующие объекты капитального строительства, не соответствующие функциональному назначению зон, которые могут использоваться по их существующему назначению (в том числе возможно проведение капитального ремонта).

Для всех функциональных зон возможно размещение объектов инженерной инфраструктуры в соответствии с картами планируемого размещения инженерных сетей и сооружений.

Границы функциональных зон и земельных участков, занимаемых существующими инженерными сооружениями, могут уточняться на стадии разработки проектов планировок и межевания территории, в том числе могут быть увеличены в связи с реконструкцией существующих объектов при изменении технических параметров и характеристик (класса, категории, мощности и других характеристик).

Осуществление нового строительства жилых и нежилых объектов в функциональных зонах независимо от типа зон допустимо только при соблюдении требований и ограничений, устанавливаемых режимами тех или иных ЗОУИТ в соответствии с действующим законодательством. Дополнительные параметры функциональных зон приведены в таблицах 6.3.1 для соблюдения условий реализации мероприятий генерального плана в границах установленных функциональных зон жилой и нежилой застройки.

Характеристики и параметры функциональных зон представлены в таблице 6.2.1.

4.1. Описание функциональных зон

Таблица 6.1.1

Перечень и описание установленных функциональных зон

Индекс зоны	Код по Приказу № 10 ¹	Наименование функциональной зоны	Описание функциональной зоны ²
100	701010100	Жилые зоны	Территории с преобладанием жилищного фонда различной типологии и этажности (в том числе индивидуальный, блокированный и многоквартирный фонд) в общей структуре застройки. Как правило, в границах зон отсутствуют крупные общественно-деловые объекты общегородского значения. Производственные объекты – сохранение в существующих параметрах.
101	701010101	Зона застройки индивидуальными жилыми домами	Территории с преобладанием индивидуальной и блокированной жилой застройки в общей структуре застройки. Как правило, в границах зон отсутствуют крупные общественно-деловые объекты общегородского значения. Производственные объекты – сохранение в существующих параметрах.
200	701010200	Зона смешанной и общественно-деловой застройки	Территории смешанного размещения объектов жилого, общественного и производственного назначения. Территории, в границах которых расположены производственные и коммунально-складские объекты, обладающие высоким потенциалом комплексной реорганизации с возможностью размещения объектов общественного и жилого назначения. Производственные объекты – сохранение в существующих параметрах.
300	701010300	Общественно-деловые зоны	Территории с преобладанием объектов общественно-делового назначения, не предусматривающие размещение новой жилой застройки. Крупные территориально обособленные объекты общественного назначения (торгово-развлекательные центры, спортивные комплексы, объекты здравоохранения, культуры и искусства и иные крупные общественные объекты). Производственные территории частичной трансформации, а также свободные от застройки или частично застроенные территории, в границах которых планируется размещение объектов нежилого, преимущественно общественного назначения. Жилые объекты - только сохранение существующих. Производственные объекты - сохранение в существующих параметрах.
301	701010301	Многофункциональная общественно-деловая зона	Территории смешанного размещения объектов общественного и жилого назначения с высокой долей нежилого фонда в общей структуре застройки. Территории с преобладанием жилой застройки, в границах которых расположены крупные общественные объекты общегородского значения. Производственные объекты – сохранение в существующих параметрах.

Индекс зоны	Код по Приказу № 10 ¹	Наименование функциональной зоны	Описание функциональной зоны ²
401	701010401	Производственная зона	Территории производственных объектов, обладающие низким потенциалом комплексной реорганизации и изменения функционального назначения, а также свободные от застройки или частично застроенные территории, в границах которых предполагается размещение объектов нежилого преимущественно производственного назначения (в том числе технопарки, индустриальные парки, научно-производственные кластеры). Жилые объекты – только сохранение существующих.
402	701010402	Коммунально-складская зона	Территории существующих коммунально-складских объектов, обладающие низким потенциалом комплексной реорганизации и изменения функционального назначения, а также свободные от застройки или частично застроенные территории, в границах которых предполагается размещение объектов нежилого, преимущественно коммунально-складского назначения (в том числе производственные объекты V класса опасности). Жилые объекты – только сохранение существующих.
404	701010404	Зона инженерной инфраструктуры	Территории размещения крупных объектов инженерной инфраструктуры (в том числе тепловые электростанции, водозаборы, очистные сооружения). Жилые объекты - только сохранение существующих. Общественные объекты - в соответствии с технологической потребностью. Производственные объекты - в соответствии с технологической потребностью.
405	701010405	Зона транспортной инфраструктуры	Территории размещения крупных объектов транспортной инфраструктуры, в том числе отводы железных дорог, аэропорты, аэродромы, объекты обслуживания транспортной инфраструктуры и территории автомобильных дорог. Жилые объекты - только сохранение существующих. Общественные объекты - в соответствии с технологической потребностью. Производственные объекты - в соответствии с технологической потребностью.
502	701010502	Зона садоводства, огородничества	Территории ведения гражданами садоводства или огородничества для собственных нужд, в том числе на категории земель сельскохозяйственного назначения.
600	701010600	Зоны рекреационного назначения	Территории с преобладанием естественных природных ландшафтов, обладающие высоким потенциалом рекреационного использования (в том числе ценные территории природоохранного назначения, парки, скверы, сады, бульвары, иные территории природного назначения). Озелененные территории общего пользования могут также включаться в границы функциональных зон иного типа.
602	701010602	Зона отдыха	Территории размещения специализированных объектов рекреационного назначения (объекты отдыха

Индекс зоны	Код по Приказу № 10 ¹	Наименование функциональной зоны	Описание функциональной зоны ²
			и туризма, профилактории, санаторно-лечебные учреждения и иные).
605	701010605	Зона лесов	Территории лесных массивов, относящиеся к категориям земель лесного фонда.
701	701010701	Зона кладбищ	Территории размещения кладбищ, крематориев, мемориальных парков. Общественные объекты – только необходимые для эксплуатации и обслуживания территории, производственные – только необходимые для эксплуатации и обслуживания территории
702	701010702	Зона складирования и захоронения отходов	Территории размещения скотомогильников, полигонов твердых коммунальных отходов.
800	701010800	Зона режимных территорий	Территории размещения режимных объектов с ограниченным доступом (объекты Министерства обороны РФ и Федеральной службы исполнения наказаний). Использование территории в соответствии с ведомственными нормативными актами
900	701010900	Зона акваторий	Территории, в границах которых расположены водные объекты.
1000	701011000	Иные зоны	Незастроенные территории естественных природных ландшафтов преимущественно без древесно-кустарниковой растительности, территории озеленения специального назначения. Использование в качестве территорий запаса, рекреационного и сельскохозяйственного назначения. При разработке документации по планировке территории допускается частичное использование в соответствии с функциональным назначением смежно расположенных зон иного типа на прилегающих к ним территориях (на площади не более 10% от площади смежных зон). Только сохранение и реконструкция существующих объектов (при наличии). На территории площадью не более 10% от площади смежно расположенных функциональных зон - в соответствии с параметрами данных зон.

¹ Код приведен в соответствии с Приказом №10 от 09.01.2018г. Министерства экономического развития Российской Федерации (далее – Приказ №10)

² Характеристика функциональных зон подлежит учету при обеспечении соответствия правил землепользования застройки, документации по планировке территории генеральному плану

4.2. Параметры функциональных зон

Таблица 6.2.1

Характеристики и параметры установленных функциональных зон

Индекс укрупненного элемента планировочной структуры	Номер функциональной зоны на карте	Код по Приказу № 10	Наименование функциональной зоны	Статус функциональной зоны	Параметры планируемого развития функциональных зон		
					Площадь функциональной зоны, га	Максимальная общая площадь жилищного фонда, тыс. кв. м	Максимальное количество земельных участков ¹ , ед.
1	401/27	701010401	Производственная зона	Существующий	2,1	-	-
	401/29	701010401	Производственная зона	Существующий	2,6	-	-
	600/23	701010600	Зоны рекреационного назначения	Планируемый	6,15	-	-
	600/24	701010600	Зоны рекреационного назначения	Планируемый	23,68	-	-
	600/26	701010600	Зоны рекреационного назначения	Планируемый	7,86	-	-
	600/27	701010600	Зоны рекреационного назначения	Планируемый	8,22	-	-
	602/1	701010602	Зона отдыха	Существующий	5,09	-	-
	602/2	701010602	Зона отдыха	Планируемый	10,8	-	-
	602/3	701010602	Зона отдыха	Планируемый	46,9	-	-
	602/4	701010602	Зона отдыха	Планируемый	38,29	-	-
	605/1	701010605	Зона лесов	Существующий	1,47	-	-
	605/2	701010605	Зона лесов	Существующий	5,01	-	-
	605/3	701010605	Зона лесов	Существующий	29,06	-	-
	605/4	701010605	Зона лесов	Существующий	0,01	-	-
	605/8	701010605	Зона лесов	Существующий	0	-	-
	605/9	701010605	Зона лесов	Существующий	0,05	-	-
	605/10	701010605	Зона лесов	Существующий	0,02	-	-
	605/14	701010605	Зона лесов	Существующий	0,03	-	-
	605/15	701010605	Зона лесов	Существующий	2,15	-	-
	605/16	701010605	Зона лесов	Существующий	15,13	-	-
	605/19	701010605	Зона лесов	Существующий	0,1	-	-
	605/20	701010605	Зона лесов	Существующий	0,08	-	-
	605/21	701010605	Зона лесов	Существующий	0,09	-	-
605/22	701010605	Зона лесов	Существующий	0,04	-	-	
605/23	701010605	Зона лесов	Существующий	0,03	-	-	

Индекс укрупненного элемента планировочной структуры	Номер функциональной зоны на карте	Код по Приказу № 10	Наименование функциональной зоны	Статус функциональной зоны	Параметры планируемого развития функциональных зон		
					Площадь функциональной зоны, га	Максимальная общая площадь жилищного фонда, тыс. кв. м	Максимальное количество земельных участков ¹ , ед.
	605/24	701010605	Зона лесов	Существующий	0,02	-	-
	605/92	701010605	Зона лесов	Существующий	0,02	-	-
	605/93	701010605	Зона лесов	Существующий	0,06	-	-
	900/1	701010900	Зона акваторий	Существующий	2,83	-	-
	900/2	701010900	Зона акваторий	Существующий	123,71	-	-
	900/49	701010900	Зона акваторий	Существующий	0,01	-	-
	900/50	701010900	Зона акваторий	Существующий	0,23	-	-
	900/51	701010900	Зона акваторий	Существующий	1,66	-	-
	900/52	701010900	Зона акваторий	Существующий	1,05	-	-
	1000/3	701011000	Иные зоны	Существующий	0,23	-	-
	1000/16	701011000	Иные зоны	Существующий	0,1	-	-
2	101/31	701010101	Зона застройки индивидуальными жилыми домами	Существующий	58	35,6	272
	401/28	701010401	Производственная зона	Существующий	1,2	-	-
	401/72	701010401	Производственная зона	Существующий	0	-	-
	600/25	701010600	Зоны рекреационного назначения	Планируемый	30,15	-	-
	605/13	701010605	Зона лесов	Существующий	4,53	-	-
	605/25	701010605	Зона лесов	Существующий	0	-	-
	605/95	701010605	Зона лесов	Существующий	0,24	-	-
	605/96	701010605	Зона лесов	Существующий	0,15	-	-
	605/97	701010605	Зона лесов	Существующий	0,01	-	-
	605/98	701010605	Зона лесов	Существующий	0,06	-	-
	605/99	701010605	Зона лесов	Существующий	0,02	-	-
	605/100	701010605	Зона лесов	Существующий	0	-	-
	605/101	701010605	Зона лесов	Существующий	0	-	-
	605/102	701010605	Зона лесов	Существующий	0,01	-	-
	605/103	701010605	Зона лесов	Существующий	0,17	-	-
	701/7	701010701	Зона кладбищ	Существующий	0,22	-	-
	1000/7	701010701	Зона кладбищ	Существующий	0,32	-	-
1000/13	701010701	Зона кладбищ	Существующий	0,02	-	-	
1000/48	701011000	Иные зоны	Существующий	0,05	-	-	

Индекс укрупненного элемента планировочной структуры	Номер функциональной зоны на карте	Код по Приказу № 10	Наименование функциональной зоны	Статус функциональной зоны	Параметры планируемого развития функциональных зон		
					Площадь функциональной зоны, га	Максимальная общая площадь жилищного фонда, тыс. кв. м	Максимальное количество земельных участков ¹ , ед.
3	100/75	701010100	Жилые зоны	Планируемый	5,9	26,6	-
	100/80	701010100	Жилые зоны	Планируемый	9,76	29,8	-
	100/81	701010100	Жилые зоны	Планируемый	9,01	34,4	-
	100/82	701010100	Жилые зоны	Планируемый	35,31	132,3	-
	600/28	701010600	Зоны рекреационного назначения	Планируемый	0,67	-	-
	600/29	701010600	Зоны рекреационного назначения	Планируемый	0,51	-	-
	900/6	701010900	Зона акваторий	Существующий	0,21	-	-
4	100/78	701010100	Жилые зоны	Планируемый	12,57	31,6	-
	100/79	701010100	Жилые зоны	Планируемый	13,5	103,3	-
	600/30	701010600	Зоны рекреационного назначения	Планируемый	1,25	-	-
	900/6	701010900	Зона акваторий	Существующий	0,26	-	-
5	401/62	701010401	Производственная зона	Планируемый	37,5	-	-
	401/70	701010401	Производственная зона	Существующий	3,2	-	-
	401/71	701010401	Производственная зона	Существующий	1,3	-	-
	404/3	701010404	Зона инженерной инфраструктуры	Существующий	24,21	-	-
	605/12	701010605	Зона лесов	Существующий	15,58	-	-
	605/17	701010605	Зона лесов	Существующий	4,27	-	-
	605/18	701010605	Зона лесов	Существующий	2,83	-	-
	900/53	701010900	Зона акваторий	Существующий	0,21	-	-
	900/54	701010900	Зона акваторий	Существующий	0,22	-	-
	1000/1	701011000	Иные зоны	Существующий	36,21	-	-
	1000/2	701011000	Иные зоны	Существующий	2,05	-	-
	1000/14	701011000	Иные зоны	Существующий	0,04	-	-
	1000/15	701011000	Иные зоны	Существующий	24	-	-
	1000/17	701011000	Иные зоны	Существующий	1,01	-	-
1000/18	701011000	Иные зоны	Существующий	0,01	-	-	
6	401/8	701010401	Производственная зона	Существующий	81,29	-	-
	401/9	701010401	Производственная зона	Существующий	1,8	-	-
	401/10	701010401	Производственная зона	Существующий	1,69	-	-

Индекс укрупненного элемента планировочной структуры	Номер функциональной зоны на карте	Код по Приказу № 10	Наименование функциональной зоны	Статус функциональной зоны	Параметры планируемого развития функциональных зон		
					Площадь функциональной зоны, га	Максимальная общая площадь жилищного фонда, тыс. кв. м	Максимальное количество земельных участков ¹ , ед.
	401/11	701010401	Производственная зона	Существующий	1,28	-	-
	401/30	701010401	Производственная зона	Существующий	1,91	-	-
	1000/36	701011000	Иные зоны	Существующий	62,12	-	-
7	200/40	701010200	Зона смешанной и общественно-деловой застройки	Планируемый	44,24	192,5	-
	200/41	701010200	Зона смешанной и общественно-деловой застройки	Планируемый	18,27	72	-
	200/42	701010200	Зона смешанной и общественно-деловой застройки	Планируемый	50,27	175,5	-
	200/43	701010200	Зона смешанной и общественно-деловой застройки	Планируемый	24,13	141	-
	200/44	701010200	Зона смешанной и общественно-деловой застройки	Планируемый	21,59	83,7	-
	200/45	701010200	Зона смешанной и общественно-деловой застройки	Планируемый	18,14	90,1	-
	200/46	701010200	Зона смешанной и общественно-деловой застройки	Планируемый	27,42	84,2	-
	300/17	701010300	Общественно-деловые зоны	Существующий	5,59	-	-
	300/26	701010300	Общественно-деловые зоны	Планируемый	27,14	-	-
	300/27	701010300	Общественно-деловые зоны	Планируемый	9,74	-	-
	401/12	701010401	Производственная зона	Существующий	2,54	-	-
	401/31	701010401	Производственная зона	Существующий	0,46	-	-
	401/67	701010401	Производственная зона	Планируемый	12,31	-	-

Индекс укрупненного элемента планировочной структуры	Номер функциональной зоны на карте	Код по Приказу № 10	Наименование функциональной зоны	Статус функциональной зоны	Параметры планируемого развития функциональных зон		
					Площадь функциональной зоны, га	Максимальная общая площадь жилищного фонда, тыс. кв. м	Максимальное количество земельных участков ¹ , ед.
	402/21	701010402	Коммунально-складская зона	Планируемый	36,16	-	-
	701/6	701010701	Зона кладбищ	Существующий	13,9	-	-
	900/54	701010900	Зона акваторий	Существующий	0,26	-	-
	1000/34	701011000	Иные зоны	Существующий	2,93	-	-
	1000/35	701011000	Иные зоны	Существующий	18,69	-	-
	1000/45	701011000	Иные зоны	Существующий	0,32	-	-
	1000/51	701011000	Иные зоны	Существующий	0,09	-	-
8	100/20	701010100	Жилые зоны	Существующий	6,44	25,8	-
	100/21	701010100	Жилые зоны	Существующий	5,05	11,3	-
	100/22	701010100	Жилые зоны	Существующий	4,73	16	-
	300/8	701010300	Общественно-деловые зоны	Существующий	2,62	-	-
	301/8	701010301	Многофункциональная общественно-деловая зона	Существующий	7,27	21	-
	301/9	701010301	Многофункциональная общественно-деловая зона	Существующий	2,89	9,3	-
	301/10	701010301	Многофункциональная общественно-деловая зона	Существующий	7,91	34,7	2
9	100/58	701010100	Жилые зоны	Планируемый	3,29	20,7	-
	100/59	701010100	Жилые зоны	Планируемый	4,36	28,9	-
	100/60	701010100	Жилые зоны	Планируемый	3,28	9	-
	100/61	701010100	Жилые зоны	Планируемый	4,37	28,1	-
	100/62	701010100	Жилые зоны	Планируемый	3,85	17,3	-
	100/63	701010100	Жилые зоны	Планируемый	3,43	17,3	-
	100/64	701010100	Жилые зоны	Планируемый	4,5	23	-
	300/9	701010300	Общественно-деловые зоны	Существующий	8,51	0,1	1
10	101/12	701010101	Зона застройки индивидуальными жилыми домами	Существующий	47,55	60,8	462

Индекс укрупненного элемента планировочной структуры	Номер функциональной зоны на карте	Код по Приказу № 10	Наименование функциональной зоны	Статус функциональной зоны	Параметры планируемого развития функциональных зон		
					Площадь функциональной зоны, га	Максимальная общая площадь жилищного фонда, тыс. кв. м	Максимальное количество земельных участков ¹ , ед.
	600/11	701010600	Зоны рекреационного назначения	Существующий	4,81	-	-
	900/33	701010900	Зона акваторий	Существующий	0,94	-	-
11	100/40	701010100	Жилые зоны	Существующий	3,24	23,4	-
	100/41	701010100	Жилые зоны	Существующий	20,67	234,9	-
	100/42	701010100	Жилые зоны	Существующий	6,58	14,6	-
	100/43	701010100	Жилые зоны	Существующий	4,91	21,2	7
	100/88	701010100	Жилые зоны	Существующий	6,73	48,8	-
	100/89	701010100	Жилые зоны	Планируемый	2,66	4,4	-
	900/32	701010900	Зона акваторий	Существующий	0,37	-	-
12	100/116	701010100	Жилые зоны	Планируемый	10,49	93,7	-
	301/1	701010301	Многофункциональная общественно-деловая зона	Существующий	15,27	-	-
13	100/1	701010100	Жилые зоны	Существующий	32,23	215,3	-
14	100/7	701010100	Жилые зоны	Существующий	37,99	255	-
	300/7	701010300	Общественно-деловые зоны	Существующий	9,84	-	-
	600/12	701010600	Зоны рекреационного назначения	Существующий	6,57	-	-
15	100/3	701010100	Жилые зоны	Существующий	46,19	251,6	-
	600/7	701010600	Зоны рекреационного назначения	Существующий	1,75	-	-
16	200/25	701010200	Зона смешанной и общественно-деловой застройки	Планируемый	12,25	-	-
17	200/22	701010200	Зона смешанной и общественно-деловой застройки	Планируемый	16,45	85,5	28
	200/24	701010200	Зона смешанной и общественно-деловой застройки	Планируемый	6,01	10	-

Индекс укрупненного элемента планировочной структуры	Номер функциональной зоны на карте	Код по Приказу № 10	Наименование функциональной зоны	Статус функциональной зоны	Параметры планируемого развития функциональных зон		
					Площадь функциональной зоны, га	Максимальная общая площадь жилищного фонда, тыс. кв. м	Максимальное количество земельных участков ¹ , ед.
	200/25	701010200	Зона смешанной и общественно-деловой застройки	Планируемый	19,25	55,5	29
	600/10	701010600	Зоны рекреационного назначения	Существующий	8,57	-	-
	600/33	701010600	Зоны рекреационного назначения	Планируемый	7,72	-	-
	600/34	701010600	Зоны рекреационного назначения	Планируемый	9,55	-	-
	900/11	701010900	Зона акваторий	Существующий	15,74	-	-
18	100/4	701010100	Жилые зоны	Существующий	28,48	148,1	-
	100/5	701010100	Жилые зоны	Существующий	11,81	82,4	-
	600/6	701010600	Зоны рекреационного назначения	Существующий	5,47	-	-
19	100/8	701010100	Жилые зоны	Существующий	29,86	116,7	-
20	300/2	701010300	Общественно-деловые зоны	Существующий	27,94	-	-
	300/4	701010300	Общественно-деловые зоны	Существующий	0,59	-	-
	300/5	701010300	Общественно-деловые зоны	Существующий	3,71	-	-
	300/6	701010300	Общественно-деловые зоны	Существующий	1,31	-	-
	600/4	701010600	Зоны рекреационного назначения	Существующий	8,78	-	-
	600/5	701010600	Зоны рекреационного назначения	Существующий	4,86	-	-
	900/8	701010900	Зона акваторий	Существующий	0,62	-	-
	900/9	701010900	Зона акваторий	Существующий	0,73	-	-
	900/10	701010900	Зона акваторий	Существующий	1,24	-	-
21	100/2	701010100	Жилые зоны	Существующий	40,54	182,8	-
22	100/9	701010100	Жилые зоны	Существующий	4,01	14,7	-
	100/77	701010100	Жилые зоны	Существующий	2,95	11,1	-

Индекс укрупненного элемента планировочной структуры	Номер функциональной зоны на карте	Код по Приказу № 10	Наименование функциональной зоны	Статус функциональной зоны	Параметры планируемого развития функциональных зон		
					Площадь функциональной зоны, га	Максимальная общая площадь жилищного фонда, тыс. кв. м	Максимальное количество земельных участков ¹ , ед.
	300/1	701010300	Общественно-деловые зоны	Существующий	8,51	-	-
	300/3	701010300	Общественно-деловые зоны	Существующий	12,71	-	-
	404/1	701010404	Зона инженерной инфраструктуры	Существующий	1,44	-	-
	404/2	701010404	Зона инженерной инфраструктуры	Существующий	0,77	-	-
	600/3	701010600	Зоны рекреационного назначения	Существующий	10,51	-	-
	600/31	701010600	Зоны рекреационного назначения	Планируемый	0,37	-	-
	900/6	701010900	Зона акваторий	Существующий	0,3	-	-
	900/7	701010900	Зона акваторий	Существующий	0,32	-	-
23	100/46	701010100	Жилые зоны	Планируемый	3,97	24,5	-
	100/47	701010100	Жилые зоны	Планируемый	3	25,8	-
	100/48	701010100	Жилые зоны	Планируемый	4,03	25,9	-
	100/50	701010100	Жилые зоны	Планируемый	4,06	12,6	-
	100/52	701010100	Жилые зоны	Планируемый	8,72	32,7	33
	100/54	701010100	Жилые зоны	Планируемый	7,95	20,5	21
	100/55	701010100	Жилые зоны	Планируемый	3,12	23,3	-
	100/56	701010100	Жилые зоны	Планируемый	4,13	21,9	-
	100/57	701010100	Жилые зоны	Планируемый	4,96	27,5	-
		301/4	701010301	Многофункциональная общественно-деловая зона	Существующий	4,51	25,6
	600/9	701010600	Зоны рекреационного назначения	Существующий	3,48	-	-
24	200/3	701010200	Зона смешанной и общественно-деловой застройки	Планируемый	31,79	59,2	-
25	100/44	701010100	Жилые зоны	Существующий	0,47	1,5	-
	100/98	701010100	Жилые зоны	Планируемый	27,08	177,8	1
	100/99	701010100	Жилые зоны	Планируемый	23,52	202,7	-

Индекс укрупненного элемента планировочной структуры	Номер функциональной зоны на карте	Код по Приказу № 10	Наименование функциональной зоны	Статус функциональной зоны	Параметры планируемого развития функциональных зон		
					Площадь функциональной зоны, га	Максимальная общая площадь жилищного фонда, тыс. кв. м	Максимальное количество земельных участков ¹ , ед.
	100/100	701010100	Жилые зоны	Планируемый	12,92	67,6	10
	100/101	701010100	Жилые зоны	Планируемый	15,82	86,8	4
	101/14	701010101	Зона застройки индивидуальными жилыми домами	Существующий	25,26	22	202
	101/15	701010101	Зона застройки индивидуальными жилыми домами	Существующий	34,43	38,6	335
	101/17	701010101	Зона застройки индивидуальными жилыми домами	Существующий	12,29	9,3	79
	101/37	701010101	Зона застройки индивидуальными жилыми домами	Планируемый	8,63	12,1	47
	300/14	701010300	Общественно-деловые зоны	Существующий	1,42	-	-
	401/32	701010401	Производственная зона	Существующий	0,56	-	-
	405/2	701010405	Зона транспортной инфраструктуры	Существующий	1,98	-	-
	600/41	701010600	Зоны рекреационного назначения	Планируемый	13,51	-	-
	600/55	701010600	Зоны рекреационного назначения	Планируемый	1,47	-	-
	900/11	701010900	Зона акваторий	Существующий	0,03	-	-
	900/12	701010900	Зона акваторий	Существующий	1,05	-	-
	900/38	701010900	Зона акваторий	Существующий	0,11	-	-
26	101/13	701010101	Зона застройки индивидуальными жилыми домами	Существующий	146,52	143,5	1026
	300/20	701010300	Общественно-деловые зоны	Планируемый	1,95	-	-
	401/33	701010401	Производственная зона	Существующий	0,55	-	-
	405/1	701010405	Зона транспортной инфраструктуры	Существующий	3,87	-	-

Индекс укрупненного элемента планировочной структуры	Номер функциональной зоны на карте	Код по Приказу № 10	Наименование функциональной зоны	Статус функциональной зоны	Параметры планируемого развития функциональных зон		
					Площадь функциональной зоны, га	Максимальная общая площадь жилищного фонда, тыс. кв. м	Максимальное количество земельных участков ¹ , ед.
27	1000/50	701011000	Иные зоны	Существующий	0,02	-	-
	100/90	701010100	Жилые зоны	Планируемый	11,05	14,3	-
	100/91	701010100	Жилые зоны	Планируемый	18,93	89,3	-
	100/92	701010100	Жилые зоны	Планируемый	12,71	88,5	-
	100/93	701010100	Жилые зоны	Планируемый	3,69	22,2	-
	100/117	701010100	Жилые зоны	Планируемый	5,82	41,3	-
	100/118	701010100	Жилые зоны	Планируемый	4,47	24,8	-
	300/13	701010300	Общественно-деловые зоны	Существующий	16,25	-	-
	300/21	701010300	Общественно-деловые зоны	Планируемый	3,08	-	-
	401/34	701010401	Производственная зона	Существующий	1,33	-	-
	600/35	701010600	Зоны рекреационного назначения	Планируемый	0,84	-	-
	600/36	701010600	Зоны рекреационного назначения	Планируемый	17	-	-
	600/37	701010600	Зоны рекреационного назначения	Планируемый	10,14	-	-
	900/34	701010900	Зона акваторий	Существующий	0,1	-	-
	900/35	701010900	Зона акваторий	Существующий	0,33	-	-
	900/36	701010900	Зона акваторий	Существующий	0,1	-	-
900/37	701010900	Зона акваторий	Существующий	0,14	-	-	
28	301/5	701010301	Многофункциональная общественно-деловая зона	Существующий	15,11	52,6	-
	301/6	701010301	Многофункциональная общественно-деловая зона	Существующий	24,91	88,9	-
29	100/23	701010100	Жилые зоны	Существующий	10,09	28,1	20
	301/7	701010301	Многофункциональная общественно-деловая зона	Существующий	10,37	32,2	-
	600/1	701010600	Зоны рекреационного назначения	Существующий	18,34	-	-

Индекс укрупненного элемента планировочной структуры	Номер функциональной зоны на карте	Код по Приказу № 10	Наименование функциональной зоны	Статус функциональной зоны	Параметры планируемого развития функциональных зон		
					Площадь функциональной зоны, га	Максимальная общая площадь жилищного фонда, тыс. кв. м	Максимальное количество земельных участков ¹ , ед.
30	100/10	701010100	Жилые зоны	Существующий	7,03	43,3	-
	100/11	701010100	Жилые зоны	Планируемый	3,13	18,4	-
	100/12	701010100	Жилые зоны	Существующий	6,91	39,8	-
	100/13	701010100	Жилые зоны	Существующий	3,85	25,1	-
	100/14	701010100	Жилые зоны	Существующий	7,32	44,7	-
	100/45	701010100	Жилые зоны	Планируемый	3,94	24,4	-
	100/49	701010100	Жилые зоны	Планируемый	4,09	13,2	-
	301/2	701010301	Многофункциональная общественно-деловая зона	Существующий	1,63	4,6	-
600/8	701010600	Зоны рекреационного назначения	Существующий	3,97	-	-	
31	100/18	701010100	Жилые зоны	Существующий	6,52	13,4	-
	100/51	701010100	Жилые зоны	Планируемый	8,49	47,9	-
	100/53	701010100	Жилые зоны	Планируемый	4,73	20,1	-
	301/3	701010301	Многофункциональная общественно-деловая зона	Существующий	6,33	10,2	-
32	100/6	701010100	Жилые зоны	Существующий	47,97	318,5	-
33	100/15	701010100	Жилые зоны	Существующий	20,97	75	-
	100/16	701010100	Жилые зоны	Существующий	9,86	42,2	-
	100/17	701010100	Жилые зоны	Существующий	9,56	43,4	-
	600/2	701010600	Зоны рекреационного назначения	Существующий	1,42	-	-
	34	401/35	701010401	Производственная зона	Существующий	0,83	-
401/60		701010401	Производственная зона	Планируемый	73,05	-	-
404/10		701010404	Зона инженерной инфраструктуры	Существующий	0,12	-	-
605/33		701010605	Зона лесов	Существующий	9,51	-	-
605/34		701010605	Зона лесов	Существующий	0,08	-	-
605/35		701010605	Зона лесов	Существующий	4,97	-	-
605/36		701010605	Зона лесов	Существующий	0,88	-	-
605/37		701010605	Зона лесов	Существующий	0,77	-	-

Индекс укрупненного элемента планировочной структуры	Номер функциональной зоны на карте	Код по Приказу № 10	Наименование функциональной зоны	Статус функциональной зоны	Параметры планируемого развития функциональных зон		
					Площадь функциональной зоны, га	Максимальная общая площадь жилищного фонда, тыс. кв. м	Максимальное количество земельных участков ¹ , ед.
	605/38	701010605	Зона лесов	Существующий	1,19	-	-
	605/39	701010605	Зона лесов	Существующий	1,94	-	-
	605/40	701010605	Зона лесов	Существующий	1,85	-	-
	605/41	701010605	Зона лесов	Существующий	1,62	-	-
	605/42	701010605	Зона лесов	Существующий	0,54	-	-
	605/43	701010605	Зона лесов	Существующий	1,12	-	-
	605/44	701010605	Зона лесов	Существующий	0,07	-	-
	605/45	701010605	Зона лесов	Существующий	0,01	-	-
	900/40	701010900	Зона акваторий	Существующий	0,07	-	-
	900/41	701010900	Зона акваторий	Существующий	0,11	-	-
	1000/43	7010101000	Иные зоны	Существующий	55,6	-	-
35	200/32	701010200	Зона смешанной и общественно-деловой застройки	Планируемый	18,01	89,6	-
	200/33	701010200	Зона смешанной и общественно-деловой застройки	Планируемый	20,75	56,4	-
	200/34	701010200	Зона смешанной и общественно-деловой застройки	Планируемый	10,8	25,7	-
	300/28	701010300	Общественно-деловые зоны	Планируемый	7,54	-	-
	401/7	701010401	Производственная зона	Существующий	66,21	-	-
	401/36	701010401	Производственная зона	Существующий	2,51	-	-
	600/38	701010600	Зоны рекреационного назначения	Планируемый	7,36	-	-
600/39	701010600	Зоны рекреационного назначения	Планируемый	8,19	-	-	
36	100/94	701010100	Жилые зоны	Планируемый	12,99	39,8	-
	100/95	701010100	Жилые зоны	Планируемый	22,88	150,5	4
	100/96	701010100	Жилые зоны	Планируемый	55	304,5	-
	100/97	701010100	Жилые зоны	Планируемый	12,02	70,5	-
	100/119	701010100	Жилые зоны	Планируемый	7,37	38,3	-
	401/37	701010401	Производственная зона	Существующий	0,9	-	-

Индекс укрупненного элемента планировочной структуры	Номер функциональной зоны на карте	Код по Приказу № 10	Наименование функциональной зоны	Статус функциональной зоны	Параметры планируемого развития функциональных зон		
					Площадь функциональной зоны, га	Максимальная общая площадь жилищного фонда, тыс. кв. м	Максимальное количество земельных участков ¹ , ед.
	401/59	701010401	Производственная зона	Планируемый	120,37	-	-
	401/77	701010401	Производственная зона	Существующий	3,3	-	-
	402/24	701010402	Коммунально-складская зона	Планируемый	15,57	-	-
	405/5	701010405	Зона транспортной инфраструктуры	Существующий	2,46	-	-
	600/40	701010600	Зоны рекреационного назначения	Планируемый	21,8	-	-
	605/26	701010605	Зона лесов	Существующий	8,62	-	-
	605/27	701010605	Зона лесов	Существующий	7,75	-	-
	605/28	701010605	Зона лесов	Существующий	2,29	-	-
	605/29	701010605	Зона лесов	Существующий	0,27	-	-
	605/30	701010605	Зона лесов	Существующий	5,46	-	-
	605/31	701010605	Зона лесов	Существующий	0,07	-	-
	605/32	701010605	Зона лесов	Существующий	0,56	-	-
	1000/9	701011000	Иные зоны	Существующий	11,58	-	-
	1000/41	701011000	Иные зоны	Существующий	147,6	-	-
	1000/42	701011000	Иные зоны	Существующий	1,35	-	-
	1000/44	701011000	Иные зоны	Существующий	6,16	-	-
37	200/17	701010200	Зона смешанной и общественно-деловой застройки	Планируемый	7,46	10	-
	200/18	701010200	Зона смешанной и общественно-деловой застройки	Планируемый	14,48	50	-
	200/19	701010200	Зона смешанной и общественно-деловой застройки	Планируемый	21,17	127	-
	200/20	701010200	Зона смешанной и общественно-деловой застройки	Планируемый	25,2	170,1	-
	200/21	701010200	Зона смешанной и общественно-деловой застройки	Планируемый	21,36	192,2	-

Индекс укрупненного элемента планировочной структуры	Номер функциональной зоны на карте	Код по Приказу № 10	Наименование функциональной зоны	Статус функциональной зоны	Параметры планируемого развития функциональных зон		
					Площадь функциональной зоны, га	Максимальная общая площадь жилищного фонда, тыс. кв. м	Максимальное количество земельных участков ¹ , ед.
	200/23	701010200	Зона смешанной и общественно-деловой застройки	Планируемый	15,52	93,1	-
	600/32	701010600	Зоны рекреационного назначения	Планируемый	4,51	-	-
38	401/1	701010401	Производственная зона	Существующий	98,57	-	-
39	200/14	701010200	Зона смешанной и общественно-деловой застройки	Планируемый	22,76	104,2	-
	200/15	701010200	Зона смешанной и общественно-деловой застройки	Планируемый	14,51	46,6	-
	200/16	701010200	Зона смешанной и общественно-деловой застройки	Планируемый	19,53	65,7	-
	600/32	701010600	Зоны рекреационного назначения	Планируемый	6,29	-	-
40	100/102	701010100	Жилые зоны	Планируемый	11,66	81,7	-
	100/103	701010100	Жилые зоны	Планируемый	25,1	214,2	-
	100/104	701010100	Жилые зоны	Планируемый	16,46	138,6	-
	300/22	701010300	Общественно-деловые зоны	Планируемый	11,51	-	-
	300/23	701010300	Общественно-деловые зоны	Планируемый	12,78	-	-
	402/19	701010402	Коммунально-складская зона	Планируемый	16,92	-	-
41	101/35	701010101	Зона застройки индивидуальными жилыми домами	Существующий	11,78	12,8	88
	101/36	701010101	Зона застройки индивидуальными жилыми домами	Планируемый	46,11	58	228
	401/38	701010401	Производственная зона	Существующий	0,3	-	-
	401/78	701010401	Производственная зона	Существующий	2	-	-

Индекс укрупненного элемента планировочной структуры	Номер функциональной зоны на карте	Код по Приказу № 10	Наименование функциональной зоны	Статус функциональной зоны	Параметры планируемого развития функциональных зон		
					Площадь функциональной зоны, га	Максимальная общая площадь жилищного фонда, тыс. кв. м	Максимальное количество земельных участков ¹ , ед.
	402/14	701010402	Коммунально-складская зона	Существующий	3,51	-	-
	502/1	701010502	Зона садоводства, огородничества	Существующий	11,36	-	-
	502/3	701010502	Зона садоводства, огородничества	Существующий	16,29	-	-
	600/44	701010600	Зоны рекреационного назначения	Планируемый	5,75	-	-
	605/94	701010605	Зона лесов	Существующий	0	-	-
	605/105	701010605	Зона лесов	Существующий	0,07	-	-
	900/16	701010900	Зона акваторий	Существующий	1,76	-	-
	900/59	701010900	Зона акваторий	Существующий	1,15	-	-
	1000/12	701011000	Иные зоны	Существующий	5,66	-	-
	1000/39	701011000	Иные зоны	Существующий	22,15	-	-
42	200/29	701010200	Зона смешанной и общественно-деловой застройки	Планируемый	14,48	68,1	-
	200/30	701010200	Зона смешанной и общественно-деловой застройки	Планируемый	23,46	115	-
	401/3	701010401	Производственная зона	Существующий	62,2	-	-
	401/58	701010401	Производственная зона	Планируемый	5,63	-	-
	401/61	701010401	Производственная зона	Планируемый	16,2	-	-
	402/22	701010402	Коммунально-складская зона	Планируемый	17,29	-	-
43	401/19	701010401	Производственная зона	Существующий	5,25	-	-
	401/39	701010401	Производственная зона	Существующий	1	-	-
	401/79	701010401	Производственная зона	Существующий	3	-	-
	1000/11	701011000	Иные зоны	Существующий	18,98	-	-
	1000/39	701011000	Иные зоны	Существующий	21,9	-	-
44	401/20	701010401	Производственная зона	Существующий	2,72	-	-
	401/40	701010401	Производственная зона	Существующий	7,42	-	-
	404/8	701010404	Зона инженерной инфраструктуры	Существующий	4,81	-	-

Индекс укрупненного элемента планировочной структуры	Номер функциональной зоны на карте	Код по Приказу № 10	Наименование функциональной зоны	Статус функциональной зоны	Параметры планируемого развития функциональных зон		
					Площадь функциональной зоны, га	Максимальная общая площадь жилищного фонда, тыс. кв. м	Максимальное количество земельных участков ¹ , ед.
	405/6	701010405	Зона транспортной инфраструктуры	Существующий	4,39	-	-
	701/9	701010701	Зона кладбищ	Существующий	25,2	-	-
	701/10	701010701	Зона кладбищ	Существующий	9,91	-	-
	701/11	701010701	Зона кладбищ	Планируемый	2,82	-	-
	701/12	701010701	Зона кладбищ	Планируемый	12,94	-	-
	701/13	701010701	Зона кладбищ	Планируемый	8,56	-	-
	701/14	701010701	Зона кладбищ	Планируемый	19,92	-	-
	701/15	701010701	Зона кладбищ	Планируемый	9,9	-	-
	702/1	701010702	Зона складирования и захоронения отходов	Существующий	0,33	-	-
	900/63	701010900	Зона акваторий	Существующий	0,47	-	-
	1000/37	701011000	Иные зоны	Существующий	93,68	-	-
	1000/38	701011000	Иные зоны	Существующий	156,63	-	-
45	200/31	701010200	Зона смешанной и общественно-деловой застройки	Планируемый	4,45	14,5	6
	401/4	701010401	Производственная зона	Существующий	7,95	-	-
	402/7	701010402	Коммунально-складская зона	Существующий	20,23	2,9	-
	402/9	701010402	Коммунально-складская зона	Существующий	37,33	-	-
	402/10	701010402	Коммунально-складская зона	Существующий	25,71	-	-
	402/13	701010402	Коммунально-складская зона	Существующий	10,78	-	-
	402/20	701010402	Коммунально-складская зона	Планируемый	4,91	-	-
46	402/8	701010402	Коммунально-складская зона	Существующий	8,03	-	-
	800/1	701010800	Зона режимных территорий	Существующий	29,3	-	-

Индекс укрупненного элемента планировочной структуры	Номер функциональной зоны на карте	Код по Приказу № 10	Наименование функциональной зоны	Статус функциональной зоны	Параметры планируемого развития функциональных зон		
					Площадь функциональной зоны, га	Максимальная общая площадь жилищного фонда, тыс. кв. м	Максимальное количество земельных участков ¹ , ед.
47	101/16	701010101	Зона застройки индивидуальными жилыми домами	Существующий	3,74	2,4	22
	401/5	701010401	Производственная зона	Существующий	56,29	-	-
	401/6	701010401	Производственная зона	Существующий	2,81	-	-
	402/11	701010402	Коммунально-складская зона	Существующий	26,19	-	-
	402/12	701010402	Коммунально-складская зона	Существующий	6,33	-	-
	502/2	701010502	Зона садоводства, огородничества	Существующий	17,14	-	-
	502/5	701010502	Зона садоводства, огородничества	Существующий	5,92	-	-
	605/106	701010605	Зона лесов	Существующий	0,09	-	-
	605/107	701010605	Зона лесов	Существующий	0,03	-	-
48	401/16	701010401	Производственная зона	Существующий	24,6	-	-
	401/41	701010401	Производственная зона	Существующий	0,3	-	-
	401/80	701010401	Производственная зона	Существующий	9,3	-	-
	402/3	701010402	Коммунально-складская зона	Существующий	7,07	-	-
	402/4	701010402	Коммунально-складская зона	Существующий	14,96	-	-
	404/9	701010404	Зона инженерной инфраструктуры	Существующий	10,96	-	-
	600/16	701010600	Зоны рекреационного назначения	Существующий	1,23	-	-
	900/64	701010900	Зона акваторий	Существующий	0,53	-	-
	1000/10	701011000	Иные зоны	Существующий	9,87	-	-
	1000/33	701011000	Иные зоны	Существующий	376,92	-	-
49	101/11	701010101	Зона застройки индивидуальными жилыми домами	Существующий	69,58	142	733
50	100/39	701010100	Жилые зоны	Существующий	2,87	9,9	11
	100/111	701010100	Жилые зоны	Планируемый	38,65	183	8

Индекс укрупненного элемента планировочной структуры	Номер функциональной зоны на карте	Код по Приказу № 10	Наименование функциональной зоны	Статус функциональной зоны	Параметры планируемого развития функциональных зон		
					Площадь функциональной зоны, га	Максимальная общая площадь жилищного фонда, тыс. кв. м	Максимальное количество земельных участков ¹ , ед.
	101/8	701010101	Зона застройки индивидуальными жилыми домами	Существующий	2,66	2,8	24
	101/9	701010101	Зона застройки индивидуальными жилыми домами	Существующий	4,45	4,5	41
	101/10	701010101	Зона застройки индивидуальными жилыми домами	Существующий	25,1	19,4	195
	401/17	701010402	Производственная зона	Существующий	19,59	-	-
	404/4	701010404	Зона инженерной инфраструктуры	Существующий	4,87	-	-
	600/14	701010600	Зоны рекреационного назначения	Существующий	1,62	-	-
	701/3	701010701	Зона кладбищ	Существующий	4,17	-	-
	100/106	701010100	Жилые зоны	Планируемый	18,79	150,3	-
	100/107	701010100	Жилые зоны	Планируемый	18,65	155,4	-
	100/108	701010100	Жилые зоны	Планируемый	15,23	131,3	-
51	200/26	701010200	Зона смешанной и общественно-деловой застройки	Планируемый	11,42	49,7	-
	401/18	701010401	Производственная зона	Существующий	26,94	-	-
	401/42	701010401	Производственная зона	Существующий	3,54	-	-
	402/5	701010402	Коммунально-складская зона	Существующий	7,43	-	-
	402/6	701010402	Коммунально-складская зона	Существующий	13,35	-	-
	600/42	701010600	Зоны рекреационного назначения	Планируемый	16,09	-	-
	600/43	701010600	Зоны рекреационного назначения	Планируемый	15,36	-	-
	900/15	701010900	Зона акваторий	Существующий	1,2	-	-
	900/39	701010900	Зона акваторий	Существующий	0,17	-	-

Индекс укрупненного элемента планировочной структуры	Номер функциональной зоны на карте	Код по Приказу № 10	Наименование функциональной зоны	Статус функциональной зоны	Параметры планируемого развития функциональных зон		
					Площадь функциональной зоны, га	Максимальная общая площадь жилищного фонда, тыс. кв. м	Максимальное количество земельных участков ¹ , ед.
52	101/19	701010101	Зона застройки индивидуальными жилыми домами	Существующий	5,62	2,5	22
	101/20	701010101	Зона застройки индивидуальными жилыми домами	Существующий	30,88	19,1	167
	101/21	701010101	Зона застройки индивидуальными жилыми домами	Существующий	7,74	11,4	64
	101/30	701010101	Зона застройки индивидуальными жилыми домами	Существующий	39,13	28,2	220
	101/38	701010101	Зона застройки индивидуальными жилыми домами	Планируемый	11,04	8,3	41
	101/39	701010101	Зона застройки индивидуальными жилыми домами	Планируемый	16,08	9,8	39
	401/43	701010401	Производственная зона	Существующий	0,78	-	-
	602/5	701010602	Зона отдыха	Планируемый	32,06	-	-
	900/3	701010900	Зона акваторий	Существующий	3,06	-	-
	900/17	701010900	Зона акваторий	Существующий	0,2	-	-
	900/42	701010900	Зона акваторий	Существующий	0,08	-	-
900/43	701010900	Зона акваторий	Существующий	0,09	-	-	
53	101/29	701010101	Зона застройки индивидуальными жилыми домами	Существующий	143,96	95,2	814
	401/44	701010401	Производственная зона	Существующий	2,33	-	-
	600/48	701010600	Зоны рекреационного назначения	Планируемый	0,89	-	-
	600/63	701010600	Зоны рекреационного назначения	Планируемый	0,31	-	-
	605/70	701010605	Зона лесов	Существующий	1,76	-	-
	701/8	701010701	Зона кладбищ	Существующий	3	-	-

Индекс укрупненного элемента планировочной структуры	Номер функциональной зоны на карте	Код по Приказу № 10	Наименование функциональной зоны	Статус функциональной зоны	Параметры планируемого развития функциональных зон		
					Площадь функциональной зоны, га	Максимальная общая площадь жилищного фонда, тыс. кв. м	Максимальное количество земельных участков ¹ , ед.
	1000/4	701011000	Иные зоны	Существующий	3,67	-	-
	1000/8	701011000	Иные зоны	Существующий	0,42	-	-
	100/109	701010100	Жилые зоны	Планируемый	24,15	184,8	-
54	401/45	701010401	Производственная зона	Существующий	2,79	-	-
	401/63	701010401	Производственная зона	Планируемый	58,63	-	-
	402/16	701010402	Коммунально-складская зона	Планируемый	17,79	-	-
	402/17	701010402	Коммунально-складская зона	Планируемый	36,08	-	-
	402/18	701010402	Коммунально-складская зона	Планируемый	23,51	-	-
	101/22	701010101	Зона застройки индивидуальными жилыми домами	Существующий	14,18	14,5	123
	300/29	701010300	Общественно-деловые зоны	Планируемый	12,03	-	-
55	401/46	701010401	Производственная зона	Существующий	2,6	-	-
	401/75	701010401	Производственная зона	Существующий	0,5	-	-
	600/64	701010600	Зоны рекреационного назначения	Планируемый	6,82	-	-
	600/65	701010600	Зоны рекреационного назначения	Планируемый	0,01	-	-
	600/68	701010600	Зоны рекреационного назначения	Планируемый	1,7	-	-
	605/71	701010605	Зона лесов	Существующий	0,26	-	-
	605/72	701010605	Зона лесов	Существующий	0,04	-	-
	605/73	701010605	Зона лесов	Существующий	0,02	-	-
	605/74	701010605	Зона лесов	Существующий	0,03	-	-
	605/75	701010605	Зона лесов	Существующий	0,001	-	-
	605/76	701010605	Зона лесов	Существующий	0,01	-	-
	605/77	701010605	Зона лесов	Существующий	0,02	-	-
	605/78	701010605	Зона лесов	Существующий	0,17	-	-
	605/79	701010605	Зона лесов	Существующий	0,18	-	-
	605/80	701010605	Зона лесов	Существующий	0,01	-	-

Индекс укрупненного элемента планировочной структуры	Номер функциональной зоны на карте	Код по Приказу № 10	Наименование функциональной зоны	Статус функциональной зоны	Параметры планируемого развития функциональных зон		
					Площадь функциональной зоны, га	Максимальная общая площадь жилищного фонда, тыс. кв. м	Максимальное количество земельных участков ¹ , ед.
	605/81	701010605	Зона лесов	Существующий	0,01	-	-
	605/82	701010605	Зона лесов	Существующий	0,62	-	-
	605/83	701010605	Зона лесов	Существующий	1,97	-	-
	605/84	701010605	Зона лесов	Существующий	0,38	-	-
	605/85	701010605	Зона лесов	Существующий	0,01	-	-
	605/86	701010605	Зона лесов	Существующий	0,04	-	-
	605/87	701010605	Зона лесов	Существующий	0,02	-	-
	605/91	701010605	Зона лесов	Существующий	0,001	-	-
	900/19	701010900	Зона акваторий	Существующий	0,15	-	-
	900/55	701010900	Зона акваторий	Существующий	0,06	-	-
	1000/5	701011000	Иные зоны	Существующий	113,61	-	-
	1000/46	701011000	Иные зоны	Существующий	4,45	-	-
56	101/23	701010101	Зона застройки индивидуальными жилыми домами	Существующий	39,52	63	295
	101/24	701010101	Зона застройки индивидуальными жилыми домами	Существующий	17,78	36,3	154
	101/25	701010101	Зона застройки индивидуальными жилыми домами	Существующий	15,43	37,3	165
	101/40	701010101	Зона застройки индивидуальными жилыми домами	Планируемый	34,95	13,5	53
	101/41	701010101	Зона застройки индивидуальными жилыми домами	Планируемый	33,28	6	23
	101/42	701010101	Зона застройки индивидуальными жилыми домами	Планируемый	24,54	22,5	88
	300/25	701010300	Общественно-деловые зоны	Планируемый	5,57	-	-
	401/47	701010401	Производственная зона	Существующий	7,4	-	-
	401/76	701010401	Производственная зона	Существующий	0,7	-	-

Индекс укрупненного элемента планировочной структуры	Номер функциональной зоны на карте	Код по Приказу № 10	Наименование функциональной зоны	Статус функциональной зоны	Параметры планируемого развития функциональных зон			
					Площадь функциональной зоны, га	Максимальная общая площадь жилищного фонда, тыс. кв. м	Максимальное количество земельных участков ¹ , ед.	
	600/18	701010600	Зоны рекреационного назначения	Существующий	37,02	-	-	
	900/48	701010900	Зона акваторий	Существующий	0,19	-	-	
	1000/20	701011000	Иные зоны	Существующий	26,29	-	-	
	100/37	701010100	Жилые зоны	Существующий	8,11	8,5	20	
	100/38	701010100	Жилые зоны	Существующий	10,06	20,7	24	
	100/110	701010100	Жилые зоны	Планируемый	22,53	170,7	-	
	100/114	701010100	Жилые зоны	Планируемый	10,61	14,4	-	
	100/115	701010100	Жилые зоны	Планируемый	4,99	28,4	-	
	200/1	701010200	Зона смешанной и общественно-деловой застройки	Существующий	3,95	1,1	3	
	401/48	701010401	Производственная зона	Существующий	2,03	-	-	
57	402/2	701010402	Коммунально-складская зона	Существующий	11,6	0,4	5	
	402/23	701010402	Коммунально-складская зона	Планируемый	9,7	-	-	
	404/5	701010404	Зона инженерной инфраструктуры	Существующий	1,04	-	-	
	404/6	701010404	Зона инженерной инфраструктуры	Существующий	1,53	-	-	
	600/15	701010600	Зоны рекреационного назначения	Существующий	0,8	-	-	
	600/45	701010600	Зоны рекреационного назначения	Планируемый	10,01	-	-	
	701/4	701010701	Зона кладбищ	Существующий	3,49	-	-	
	100/105	701010100	Жилые зоны	Планируемый	16,73	122,9	-	
	58	200/10	701010200	Зона смешанной и общественно-деловой застройки	Планируемый	14,18	31,2	1
		200/11	701010200	Зона смешанной и общественно-деловой застройки	Планируемый	21,27	94,3	5

Индекс укрупненного элемента планировочной структуры	Номер функциональной зоны на карте	Код по Приказу № 10	Наименование функциональной зоны	Статус функциональной зоны	Параметры планируемого развития функциональных зон		
					Площадь функциональной зоны, га	Максимальная общая площадь жилищного фонда, тыс. кв. м	Максимальное количество земельных участков ¹ , ед.
	200/12	701010200	Зона смешанной и общественно-деловой застройки	Планируемый	31,11	78,6	22
	200/13	701010200	Зона смешанной и общественно-деловой застройки	Планируемый	13,33	36,9	-
	200/27	701010200	Зона смешанной и общественно-деловой застройки	Планируемый	13,67	86	-
	401/2	701010401	Производственная зона	Существующий	8,24	-	-
	900/14	701010900	Зона акваторий	Существующий	0,47	-	-
59	100/33	701010100	Жилые зоны	Существующий	0,6	4	-
	100/34	701010100	Жилые зоны	Существующий	1,63	13,6	-
	100/73	701010100	Жилые зоны	Планируемый	3,69	25,5	-
	100/74	701010100	Жилые зоны	Планируемый	2,91	21,8	-
	100/76	701010100	Жилые зоны	Планируемый	3,48	26,1	-
	101/5	701010101	Зона застройки индивидуальными жилыми домами	Существующий	99,71	82,6	758
	300/10	701010300	Общественно-деловые зоны	Существующий	1,21	0,1	1
	301/12	701010301	Многофункциональная общественно-деловая зона	Существующий	1,11	0,4	3
	301/14	701010301	Многофункциональная общественно-деловая зона	Существующий	3,35	0,6	6
	401/50	701010401	Производственная зона	Существующий	0,52	-	-
	900/24	701010900	Зона акваторий	Существующий	0,06	-	-
	900/25	701010900	Зона акваторий	Существующий	0,09	-	-
	900/26	701010900	Зона акваторий	Существующий	0,38	-	-
	60	100/35	701010100	Жилые зоны	Существующий	7,15	31,6
100/36		701010100	Жилые зоны	Существующий	9,54	10,6	71
100/112		701010100	Жилые зоны	Планируемый	6,3	45,6	9

Индекс укрупненного элемента планировочной структуры	Номер функциональной зоны на карте	Код по Приказу № 10	Наименование функциональной зоны	Статус функциональной зоны	Параметры планируемого развития функциональных зон		
					Площадь функциональной зоны, га	Максимальная общая площадь жилищного фонда, тыс. кв. м	Максимальное количество земельных участков ¹ , ед.
	100/113	701010100	Жилые зоны	Планируемый	8,32	16,6	-
	101/6	701010101	Зона застройки индивидуальными жилыми домами	Существующий	55,09	60,1	475
	101/7	701010101	Зона застройки индивидуальными жилыми домами	Существующий	31,6	28,6	278
	200/2	701010200	Зона смешанной и общественно-деловой застройки	Существующий	9,82	-	-
	301/13	701010301	Многофункциональная общественно-деловая зона	Существующий	5,23	6,5	15
	402/15	701010402	Коммунально-складская зона	Существующий	2,49	-	-
	61	101/1	701010101	Зона застройки индивидуальными жилыми домами	Существующий	6,87	7,6
101/2		701010101	Зона застройки индивидуальными жилыми домами	Существующий	106,02	103,6	969
101/3		701010101	Зона застройки индивидуальными жилыми домами	Существующий	21,81	20,7	190
100/32		701010100	Жилые зоны	Существующий	1,9	6,2	4
300/12		701010300	Общественно-деловые зоны	Существующий	1,81	-	-
900/14		701010900	Зона акваторий	Существующий	0,49	-	-
62	100/31	701010100	Жилые зоны	Существующий	0,36	2,3	-
	100/70	701010100	Жилые зоны	Существующий	7,09	49,5	-
	100/71	701010100	Жилые зоны	Существующий	8,08	54	-
	100/72	701010100	Жилые зоны	Существующий	3,07	23,3	-

Индекс укрупненного элемента планировочной структуры	Номер функциональной зоны на карте	Код по Приказу № 10	Наименование функциональной зоны	Статус функциональной зоны	Параметры планируемого развития функциональных зон		
					Площадь функциональной зоны, га	Максимальная общая площадь жилищного фонда, тыс. кв. м	Максимальное количество земельных участков ¹ , ед.
	101/4	701010101	Зона застройки индивидуальными жилыми домами	Существующий	98,61	90,5	836
	300/11	701010300	Общественно-деловые зоны	Существующий	2,04	-	-
	301/11	701010301	Многофункциональная общественно-деловая зона	Существующий	3,78	1,6	14
	701/2	701010701	Зона кладбищ	Существующий	10,37	-	-
	701/5	701010701	Зона кладбищ	Существующий	0,21	-	-
	900/13	701010900	Зона акваторий	Существующий	0,31	-	-
	63	101/26	701010101	Зона застройки индивидуальными жилыми домами	Существующий	43,3	48
101/27		701010101	Зона застройки индивидуальными жилыми домами	Существующий	3,54	3,8	27
101/28		701010101	Зона застройки индивидуальными жилыми домами	Существующий	86,22	58,2	511
300/18		701010300	Общественно-деловые зоны	Существующий	7,26	-	-
300/24		701010300	Общественно-деловые зоны	Планируемый	6,69	-	-
401/49		701010401	Производственная зона	Существующий	0,23	-	-
600/17		701010600	Зоны рекреационного назначения	Существующий	0,05	-	-
600/46		701010600	Зоны рекреационного назначения	Планируемый	5,31	-	-
600/47		701010600	Зоны рекреационного назначения	Планируемый	0,9	-	-
600/49		701010600	Зоны рекреационного назначения	Планируемый	0,29	-	-

Индекс укрупненного элемента планировочной структуры	Номер функциональной зоны на карте	Код по Приказу № 10	Наименование функциональной зоны	Статус функциональной зоны	Параметры планируемого развития функциональных зон		
					Площадь функциональной зоны, га	Максимальная общая площадь жилищного фонда, тыс. кв. м	Максимальное количество земельных участков ¹ , ед.
	600/50	701010600	Зоны рекреационного назначения	Планируемый	0,15	-	-
	600/61	701010600	Зоны рекреационного назначения	Планируемый	1,9	-	-
	600/62	701010600	Зоны рекреационного назначения	Планируемый	2,09	-	-
	900/18	701010900	Зона акваторий	Существующий	1,05	-	-
	900/44	701010900	Зона акваторий	Существующий	0,41	-	-
	900/45	701010900	Зона акваторий	Существующий	0,06	-	-
	900/46	701010900	Зона акваторий	Существующий	0,13	-	-
	900/47	701010900	Зона акваторий	Существующий	0,13	-	-
64	100/66	701010100	Жилые зоны	Планируемый	7,08	39,4	-
	100/67	701010100	Жилые зоны	Планируемый	19,63	40,8	-
	200/4	701010200	Зона смешанной и общественно-деловой застройки	Планируемый	6,67	37,5	-
65	100/68	701010100	Жилые зоны	Планируемый	9,43	47,2	-
	200/6	701010200	Зона смешанной и общественно-деловой застройки	Планируемый	15,05	53,9	-
	200/8	701010200	Зона смешанной и общественно-деловой застройки	Планируемый	22,44	253	-
66	100/19	701010100	Жилые зоны	Существующий	16,82	69,6	-
	100/65	701010100	Жилые зоны	Планируемый	9,02	59,1	-
67	100/24	701010100	Жилые зоны	Существующий	26,44	123,5	-
	100/25	701010100	Жилые зоны	Существующий	17,46	62,8	-
	100/26	701010100	Жилые зоны	Существующий	13,69	83	-
	100/27	701010100	Жилые зоны	Существующий	6,68	27,3	17
	100/28	701010100	Жилые зоны	Существующий	5,89	36,2	20
	100/29	701010100	Жилые зоны	Существующий	11,23	65,3	4
	100/30	701010100	Жилые зоны	Существующий	11,89	71,6	-
68	100/86	701010100	Жилые зоны	Планируемый	22,49	126,9	11

Индекс укрупненного элемента планировочной структуры	Номер функциональной зоны на карте	Код по Приказу № 10	Наименование функциональной зоны	Статус функциональной зоны	Параметры планируемого развития функциональных зон		
					Площадь функциональной зоны, га	Максимальная общая площадь жилищного фонда, тыс. кв. м	Максимальное количество земельных участков ¹ , ед.
	200/37	701010200	Зона смешанной и общественно-деловой застройки	Планируемый	26,62	103,8	-
	300/15	701010300	Общественно-деловые зоны	Существующий	18	1,2	12
	600/21	701010600	Зоны рекреационного назначения	Планируемый	21,81	-	-
	900/23	701010900	Зона акваторий	Существующий	1,61	-	-
69	100/83	701010100	Жилые зоны	Планируемый	10,08	47	-
	100/84	701010100	Жилые зоны	Планируемый	3,53	31,5	-
	100/85	701010100	Жилые зоны	Планируемый	7,43	54,2	-
	200/35	701010200	Зона смешанной и общественно-деловой застройки	Планируемый	12,56	48	-
	200/36	701010200	Зона смешанной и общественно-деловой застройки	Планируемый	17,94	46,4	-
	200/38	701010200	Зона смешанной и общественно-деловой застройки	Планируемый	11,91	69,7	-
	200/39	701010200	Зона смешанной и общественно-деловой застройки	Планируемый	19,01	74,2	-
	300/16	701010300	Общественно-деловые зоны	Существующий	11,48	-	-
	300/19	701010300	Общественно-деловые зоны	Планируемый	3,43	-	-
	401/51	701010401	Производственная зона	Существующий	3,11	-	-
	600/13	701010600	Зоны рекреационного назначения	Существующий	0,02	-	-
	600/28	701010600	Зоны рекреационного назначения	Планируемый	38,07	-	-
	600/29	701010600	Зоны рекреационного назначения	Планируемый	2,74	-	-

Индекс укрупненного элемента планировочной структуры	Номер функциональной зоны на карте	Код по Приказу № 10	Наименование функциональной зоны	Статус функциональной зоны	Параметры планируемого развития функциональных зон		
					Площадь функциональной зоны, га	Максимальная общая площадь жилищного фонда, тыс. кв. м	Максимальное количество земельных участков ¹ , ед.
	701/1	701010701	Зона кладбищ	Существующий	6,57	-	-
	900/2	701010900	Зона акваторий	Существующий	1,34	-	-
	900/6	701010900	Зона акваторий	Существующий	0,1	-	-
	900/20	701010900	Зона акваторий	Существующий	0,62	-	-
	900/21	701010900	Зона акваторий	Существующий	0,77	-	-
	900/22	701010900	Зона акваторий	Существующий	0,21	-	-
	100/87	701010100	Жилые зоны	Планируемый	21,26	39,5	-
	101/18	701010101	Зона застройки индивидуальными жилыми домами	Существующий	14,43	28,4	128
	401/52	701010401	Производственная зона	Существующий	18,3	-	-
	401/73	701010401	Производственная зона	Существующий	0,1	-	-
	405/4	701010405	Зона транспортной инфраструктуры	Существующий	2,2	-	-
	600/51	701010600	Зоны рекреационного назначения	Планируемый	97,78	-	-
	600/52	701010600	Зоны рекреационного назначения	Планируемый	194,57	-	-
	600/53	701010600	Зоны рекреационного назначения	Планируемый	3,37	-	-
	600/54	701010600	Зоны рекреационного назначения	Планируемый	0,32	-	-
	600/56	701010600	Зоны рекреационного назначения	Планируемый	11,92	-	-
	605/5	701010605	Зона лесов	Существующий	0,08	-	-
	605/11	701010605	Зона лесов	Существующий	1,57	-	-
	900/3	701010900	Зона акваторий	Существующий	8,59	-	-
	900/17	701010900	Зона акваторий	Существующий	0,17	-	-
	900/28	701010900	Зона акваторий	Существующий	0,16	-	-
	900/29	701010900	Зона акваторий	Существующий	0,06	-	-
	100/69	701010100	Жилые зоны	Планируемый	15,2	122,1	-
71	200/5	701010200	Зона смешанной и общественно-деловой застройки	Планируемый	14,93	151,3	-

Индекс укрупненного элемента планировочной структуры	Номер функциональной зоны на карте	Код по Приказу № 10	Наименование функциональной зоны	Статус функциональной зоны	Параметры планируемого развития функциональных зон		
					Площадь функциональной зоны, га	Максимальная общая площадь жилищного фонда, тыс. кв. м	Максимальное количество земельных участков ¹ , ед.
	200/7	701010200	Зона смешанной и общественно-деловой застройки	Планируемый	11,45	109,7	-
	200/9	701010200	Зона смешанной и общественно-деловой застройки	Планируемый	21,48	246	-
	402/1	701010402	Коммунально-складская зона	Существующий	9,43	0,2	2
72	401/13	701010401	Производственная зона	Существующий	88,72	-	-
	401/53	701010401	Производственная зона	Существующий	0,1	-	-
	401/64	701010401	Производственная зона	Планируемый	233,52	-	-
	401/74	701010401	Производственная зона	Существующий	2,7	-	-
	600/66	701010600	Зоны рекреационного назначения	Планируемый	20,96	-	-
	600/67	701010600	Зоны рекреационного назначения	Планируемый	14,86	-	-
	605/6	701010605	Зона лесов	Существующий	1,54	-	-
	605/7	701010605	Зона лесов	Существующий	1,3	-	-
	605/69	701010605	Зона лесов	Существующий	2,97	-	-
	605/88	701010605	Зона лесов	Существующий	0,16	-	-
	605/89	701010605	Зона лесов	Существующий	0,68	-	-
	605/90	701010605	Зона лесов	Существующий	0	-	-
	900/30	701010900	Зона акваторий	Существующий	0,05	-	-
	900/31	701010900	Зона акваторий	Существующий	0,07	-	-
	900/60	701010900	Зона акваторий	Существующий	0,05	-	-
	900/61	701010900	Зона акваторий	Существующий	0,01	-	-
	900/62	701010900	Зона акваторий	Существующий	0,03	-	-
1000/19	701011000	Иные зоны	Существующий	28,79	-	-	
73	401/54	701010401	Производственная зона	Существующий	8,8	-	-
	401/81	701010401	Производственная зона	Существующий	20,9	-	-
	502/4	701010502	Зона садоводства, огородничества	Существующий	14,43	-	-
	502/6	701010502	Зона садоводства, огородничества	Существующий	85,46	-	-

Индекс укрупненного элемента планировочной структуры	Номер функциональной зоны на карте	Код по Приказу № 10	Наименование функциональной зоны	Статус функциональной зоны	Параметры планируемого развития функциональных зон		
					Площадь функциональной зоны, га	Максимальная общая площадь жилищного фонда, тыс. кв. м	Максимальное количество земельных участков ¹ , ед.
	600/22	70101600	Зоны рекреационного назначения	Планируемый	21,97	-	-
	600/57	70101600	Зоны рекреационного назначения	Планируемый	0,45	-	-
	600/58	70101600	Зоны рекреационного назначения	Планируемый	0,43	-	-
	600/59	70101600	Зоны рекреационного назначения	Планируемый	0,42	-	-
	600/60	70101600	Зоны рекреационного назначения	Планируемый	0,13	-	-
	600/69	70101600	Зоны рекреационного назначения	Планируемый	0,78	-	-
	600/70	70101600	Зоны рекреационного назначения	Планируемый	2,37	-	-
	600/71	70101600	Зоны рекреационного назначения	Планируемый	0,11	-	-
	600/72	70101600	Зоны рекреационного назначения	Планируемый	20,38	-	-
	600/73	70101600	Зоны рекреационного назначения	Планируемый	21,59	-	-
	600/74	70101600	Зоны рекреационного назначения	Планируемый	20,62	-	-
	605/46	701010605	Зона лесов	Существующий	27,02	-	-
	605/47	701010605	Зона лесов	Существующий	42,09	-	-
	605/48	701010605	Зона лесов	Существующий	0	-	-
	605/49	701010605	Зона лесов	Существующий	0,33	-	-
	605/50	701010605	Зона лесов	Существующий	0,04	-	-
	605/51	701010605	Зона лесов	Существующий	0,23	-	-
	605/52	701010605	Зона лесов	Существующий	0,25	-	-
	605/53	701010605	Зона лесов	Существующий	0,05	-	-
	605/59	701010605	Зона лесов	Существующий	0,74	-	-
	605/60	701010605	Зона лесов	Существующий	0,59	-	-
	605/61	701010605	Зона лесов	Существующий	1,3	-	-
	605/62	701010605	Зона лесов	Существующий	1,24	-	-

Индекс укрупненного элемента планировочной структуры	Номер функциональной зоны на карте	Код по Приказу № 10	Наименование функциональной зоны	Статус функциональной зоны	Параметры планируемого развития функциональных зон		
					Площадь функциональной зоны, га	Максимальная общая площадь жилищного фонда, тыс. кв. м	Максимальное количество земельных участков ¹ , ед.
	605/63	701010605	Зона лесов	Существующий	0,03	-	-
	605/64	701010605	Зона лесов	Существующий	0,65	-	-
	605/65	701010605	Зона лесов	Существующий	1,04	-	-
	605/66	701010605	Зона лесов	Существующий	0,41	-	-
	605/67	701010605	Зона лесов	Существующий	0,67	-	-
	605/68	701010605	Зона лесов	Существующий	2,31	-	-
	900/3	701010900	Зона акваторий	Существующий	1,5	-	-
	900/4	701010900	Зона акваторий	Существующий	0,52	-	-
	900/56	701010900	Зона акваторий	Существующий	13,78	-	-
	1000/6	701011000	Иные зоны	Существующий	91,49	-	-
	1000/21	701011000	Иные зоны	Существующий	21,32	-	-
	1000/22	701011000	Иные зоны	Существующий	238,37	-	-
	1000/23	701011000	Иные зоны	Существующий	1,93	-	-
	1000/30	701011000	Иные зоны	Существующий	63,04	-	-
	1000/31	701011000	Иные зоны	Существующий	16,73	-	-
	1000/32	701011000	Иные зоны	Существующий	151,06	-	-
	1000/52	701011000	Иные зоны	Существующий	6,68	-	-
	1000/53	701011000	Иные зоны	Существующий	0,25	-	-
	1000/54	701011000	Иные зоны	Существующий	1,14	-	-
74	101/32	701010101	Зона застройки индивидуальными жилыми домами	Существующий	12,51	12,8	99
	101/33	701010101	Зона застройки индивидуальными жилыми домами	Существующий	71,4	75,5	554
	101/34	701010101	Зона застройки индивидуальными жилыми домами	Существующий	5,54	4,9	41
	401/55	701010401	Производственная зона	Существующий	1,8	-	-
	401/82	701010401	Производственная зона	Существующий	1,3	-	-
	404/7	701010404	Зона инженерной инфраструктуры	Существующий	0,3	-	-
	600/19	701010600	Зоны рекреационного назначения	Существующий	44,06	-	-

Индекс укрупненного элемента планировочной структуры	Номер функциональной зоны на карте	Код по Приказу № 10	Наименование функциональной зоны	Статус функциональной зоны	Параметры планируемого развития функциональных зон		
					Площадь функциональной зоны, га	Максимальная общая площадь жилищного фонда, тыс.кв.м	Максимальное количество земельных участков ¹ , ед.
	900/5	701010900	Зона акваторий	Существующий	3,15	-	-
	900/56	701010900	Зона акваторий	Существующий	0,5	-	-
	1000/32	701011000	Иные зоны	Существующий	57,87	-	-
75	401/14	701010401	Производственная зона	Существующий	370,74	-	-
	401/21	701010401	Производственная зона	Существующий	2,28	-	-
	401/22	701010401	Производственная зона	Существующий	7,66	-	-
	401/23	701010401	Производственная зона	Существующий	7,14	-	-
	401/24	701010401	Производственная зона	Существующий	1,18	-	-
	401/26	701010401	Производственная зона	Существующий	1,78	-	-
	401/68	701010401	Производственная зона	Планируемый	249,26	-	-
	401/69	701010401	Производственная зона	Планируемый	93,89	-	-
	405/4	701010405	Зона транспортной инфраструктуры	Существующий	5,28	-	-
	405/7	701010405	Зона транспортной инфраструктуры	Существующий	8,59	-	-
	900/58	701010900	Зона акваторий	Существующий	1,68	-	-
	900/66	701010900	Зона акваторий	Существующий	0,39	-	-
	900/67	701010900	Зона акваторий	Существующий	0,1	-	-
	900/68	701010900	Зона акваторий	Существующий	0,07	-	-
	900/69	701010900	Зона акваторий	Существующий	0,07	-	-
	1000/49	701011000	Иные зоны	Существующий	0,36	-	-
76	401/15	701010401	Производственная зона	Существующий	112,82	-	-
	401/25	701010401	Производственная зона	Существующий	1,57	-	-
	401/56	701010401	Производственная зона	Существующий	0,3	-	-
	401/57	701010401	Производственная зона	Существующий	1,52	-	-
	401/65	701010401	Производственная зона	Планируемый	89,62	-	-
	401/66	701010401	Производственная зона	Планируемый	71,17	-	-
	401/83	701010401	Производственная зона	Существующий	0,5	-	-
	600/20	701010600	Зоны рекреационного назначения	Существующий	22,04	-	-
600/75	701010600	Зоны рекреационного назначения	Планируемый	3,55	-	-	

Индекс укрупненного элемента планировочной структуры	Номер функциональной зоны на карте	Код по Приказу № 10	Наименование функциональной зоны	Статус функциональной зоны	Параметры планируемого развития функциональных зон		
					Площадь функциональной зоны, га	Максимальная общая площадь жилищного фонда, тыс. кв. м	Максимальное количество земельных участков ¹ , ед.
	600/76	701010600	Зоны рекреационного назначения	Планируемый	0,1	-	-
	600/77	701010600	Зоны рекреационного назначения	Планируемый	6,45	-	-
	600/78	701010600	Зоны рекреационного назначения	Планируемый	6,76	-	-
	600/79	701010600	Зоны рекреационного назначения	Планируемый	2,25	-	-
	600/80	701010600	Зоны рекреационного назначения	Планируемый	2,42	-	-
	600/81	701010600	Зоны рекреационного назначения	Планируемый	19,64	-	-
	600/82	701010600	Зоны рекреационного назначения	Планируемый	2,09	-	-
	600/83	701010600	Зоны рекреационного назначения	Планируемый	3,79	-	-
	600/84	701010600	Зоны рекреационного назначения	Планируемый	8,58	-	-
	605/54	701010605	Зона лесов	Существующий	0,67	-	-
	605/55	701010605	Зона лесов	Существующий	4,49	-	-
	605/56	701010605	Зона лесов	Существующий	2,69	-	-
	605/57	701010605	Зона лесов	Существующий	0,82	-	-
	605/58	701010605	Зона лесов	Существующий	1,42	-	-
	900/5	701010900	Зона акваторий	Существующий	0,86	-	-
	900/57	701010900	Зона акваторий	Существующий	13,41	-	-
	1000/26	701011000	Иные зоны	Существующий	0,07	-	-
	1000/27	701011000	Иные зоны	Существующий	0,05	-	-
	1000/28	701011000	Иные зоны	Существующий	0,12	-	-
	1000/29	701011000	Иные зоны	Существующий	0,04	-	-
	1000/31	701011000	Иные зоны	Существующий	14,6	-	-
	1000/40	701011000	Иные зоны	Существующий	2,11	-	-

¹ Допускается уточнение количества земельных участков в соответствии с градостроительными регламентами, проектами планировки территории и с соблюдением действующего законодательства Российской Федерации и Республики Татарстан в

области охраны окружающей среды, санитарно-эпидемиологического благополучия населения, а также при соблюдении зон минимальных расстояний и иных зон с особыми условиями использования территории.

4.3. Дополнительные параметры функциональных зон.

Таблица 6.3.1

№ п/п	Индекс функциональной зоны	Порядковый номер функциональной зоны	Зоны с особыми условиями использования территории и иные имеющиеся ограничения градостроительного развития территории, которые необходимо учитывать при реализации мероприятий генерального плана.
1	100	11, 45, 46, 47, 48, 50, 55, 56, 58, 59, 60, 62, 63, 64, 65, 66, 67, 68, 69, 76, 77, 78, 79, 80, 81, 82, 83, 84, 85, 86, 87, 88, 89, 90, 91, 92, 93, 94, 95, 96, 97, 98, 99, 100, 101, 103, 104, 105, 106, 107, 108, 109, 110, 111, 112, 113, 114, 116, 117, 118, 119	Установление, изменение, прекращение существования санитарно-защитных зон/санитарных разрывов объектов до территорий с нормируемыми показателями качества среды обитания в порядке, предусмотренном Правилами установления санитарно-защитных зон и использования земельных участков, расположенных в границах санитарно-защитных зон, утвержденными постановлением Правительства Российской Федерации от 3 марта 2018 г. № 222 (далее – Правила).
	101	36, 37, 38, 39, 40, 41, 42	
	200	3, 4, 5, 6, 7, 8, 9, 10, 11, 12, 13, 14, 15, 16, 17, 18, 19, 20, 21, 22, 23, 24, 25, 26, 27, 29, 30, 31, 32, 33, 34, 35, 36, 37, 38, 39, 40, 41, 42, 43, 44, 45, 46	
	300	19, 21, 22, 24, 25, 26, 27, 28, 29	
	600	21, 22, 23, 24, 25, 26, 27, 28, 29, 30, 32, 33, 34, 35, 36, 37, 38, 39, 40, 41, 42, 43, 44, 45, 51, 52, 53, 54, 55, 56, 57, 58, 59, 60, 62, 63, 64, 66, 67, 68, 69, 70, 71, 72, 73, 74, 75, 76, 77, 78, 79, 80, 81, 82, 83, 84	
	602	2, 3, 4, 5	
2	200	40, 41, 42, 43, 44, 45	Санитарно-защитная зона сибиреязвенного скотомогильника – недопущение использования территорий для проведения какой-либо хозяйственной деятельности (пункт 1090 СанПиН 3.3686-21
	401	67	
	402	21	

№ п/п	Индекс функциональной зоны	Порядковый номер функциональной зоны	Зоны с особыми условиями использования территории и иные имеющиеся ограничения градостроительного развития территории, которые необходимо учитывать при реализации мероприятий генерального плана.
			«Санитарно-эпидемиологические требования по профилактике инфекционных болезней»). Сокращение размеров санитарно-защитных зон скотомогильников возможно по решению Главного государственного санитарного врача Российской Федерации или его заместителя.
3	401	58, 59, 60, 61, 62, 63, 64, 65, 66, 67, 68, 69	Организация санитарно-защитных зон проектируемых объектов до территорий с нормируемыми показателями качества среды обитания в порядке, предусмотренном Правилами. Предлагаемая санитарно-защитная зона от планируемых предприятий, сооружений и иных объектов, которые будут располагаться в границах функциональной зоны, не должна выходить за ее пределы.
	402	16, 17, 18, 19, 20, 21, 22, 23, 24	
	701	11, 12, 13, 14, 15	Организация санитарно-защитных зон проектируемых объектов до территорий с нормируемыми показателями качества среды обитания в порядке, предусмотренном Правилами.
4	401	58, 59, 60, 61, 62, 63, 64, 65, 66, 67, 68, 69	Размещение объектов для производства и хранения лекарственных средств, объектов пищевых отраслей промышленности, оптовых складов продовольственного сырья и пищевой продукции, возможно если химическое, физическое и (или) биологическое воздействие объекта, в отношении которого установлена санитарно-защитная зона, не приведет к нарушению качества и безопасности продукции в соответствии с установленными к ней требованиями (пункт 5 «б» Правил).
	402	16, 17, 18, 19, 20, 21, 22, 23, 24	
5	100	78, 82, 83, 99	В первом поясе зоны санитарной охраны не допускаются все виды строительства, не имеющие непосредственного отношения к эксплуатации, реконструкции и расширению водопроводных сооружений (пункт 3.2.1.2 санитарных правил и норм СанПиН 2.1.4.1110-02 «Зоны санитарной охраны источников водоснабжения и водопроводов питьевого назначения», утвержденных постановлением
	200	21	

№ п/п	Индекс функциональной зоны	Порядковый номер функциональной зоны	Зоны с особыми условиями использования территории и иные имеющиеся ограничения градостроительного развития территории, которые необходимо учитывать при реализации мероприятий генерального плана.
			Главного государственного санитарного врача Российской Федерации от 14.03.2002 № 10 (далее – СанПиН 2.1.4.1110-02)).
6	100	83	При проектировании объектов во втором поясе зоны санитарной охраны источника водоснабжения необходимо проведение мероприятий согласно пунктам 3.2.2 и 3.2.3 СанПиН 2.1.4.1110-02.
	200	21	
7	100	46, 47, 48, 83, 84	При проектировании объектов в третьем поясе зоны санитарной охраны источника водоснабжения необходимо проведение мероприятий согласно пункту 3.2.2 СанПиН 2.1.4.1110-02.
	200	21, 23, 24, 35	
	401	58	
	402	19	
8	100	99, 101	В пределах санитарно-защитной полосы водоводов должны отсутствовать источники загрязнения почвы и грунтовых вод (пункт 3.4.1 СанПиН 2.1.4.1110-02).
	101	36	
	200	5, 18, 20, 21, 29, 32, 33, 34	
	300	22, 23	
	401	61	
	402	19, 21, 22	
9	100	73, 80, 82, 86, 89, 90, 91, 93, 96, 100	Ограничение использования земельных участков в границах береговой полосы (статья 6 Водного кодекса РФ).
	101	42	
	200	10, 11, 14, 26, 27, 35, 37	
	401	60, 62, 64, 65, 66, 67, 68, 69	
	402	21	
	600	21, 22, 23, 24, 28, 29, 30, 31, 33, 34, 35, 37, 38, 39, 40, 41, 42, 43, 44, 46, 47, 48, 49, 50, 51, 52, 53, 54, 55, 56, 57, 58, 59, 60, 61, 62, 63, 64, 65, 66, 67, 68, 69, 70, 71, 72, 73, 74,	

№ п/п	Индекс функциональной зоны	Порядковый номер функциональной зоны	Зоны с особыми условиями использования территории и иные имеющиеся ограничения градостроительного развития территории, которые необходимо учитывать при реализации мероприятий генерального плана.
		75, 76, 77, 78, 79, 80, 81, 82, 83, 84	
	602	2, 3, 4, 5	
10	100	77, 78, 79, 80, 81, 82, 87, 89, 93, 96, 97, 105, 117	Водоохранная зона и прибрежная защитная полоса – при условии оборудования объектов сооружениями, обеспечивающими охрану водных объектов от загрязнения, засорения, заиления и истощения вод (статья 65 Водного кодекса РФ). При осуществлении хозяйственной и иной деятельности на территории водоохранной зоны и прибрежной защитной полосы необходимо обеспечить соблюдение ограничений, установленных частями 15, 17 статьи 65 Водного кодекса РФ.
	101	36, 37, 38	
	200	9, 10, 11, 26, 27, 35, 36, 37, 38, 39	
	401	62, 64, 65, 66, 67, 69	
	402	21	
	600	21, 22, 23, 24, 25, 26, 28, 29, 30, 31, 33, 34, 35, 36, 37, 38, 39, 40, 41, 42, 43, 44, 46, 47, 48, 49, 50, 51, 52, 53, 54, 55, 56, 57, 58, 59, 60, 61, 62, 63, 64, 65, 66, 67, 68, 69, 70, 71, 72, 73, 74, 75, 76, 77, 78, 79, 80, 81, 82, 83, 84	
	602	2, 3, 4, 5	
11	401	58, 59, 60, 61, 62, 63, 64, 65, 66, 67, 68, 69	При проектировании промышленных объектов в ЗОУИТ от устья нефтяных скважин необходимо проведение мероприятий согласно п.37 Федеральных норм и правил в области промышленной безопасности «Правила безопасности в нефтяной и газовой промышленности», утвержденные приказом Федеральной службы по экологическому, технологическому и атомному надзору от 15.12.2020г. №534
	402	16, 17, 18, 19, 21, 22, 23, 24	
12	401	63, 64	Придорожная полоса - при наличии согласия в письменной форме владельца автомобильной дороги (Федеральный закон от 08.11.2007 № 257-ФЗ «Об автомобильных дорогах и о дорожной деятельности в

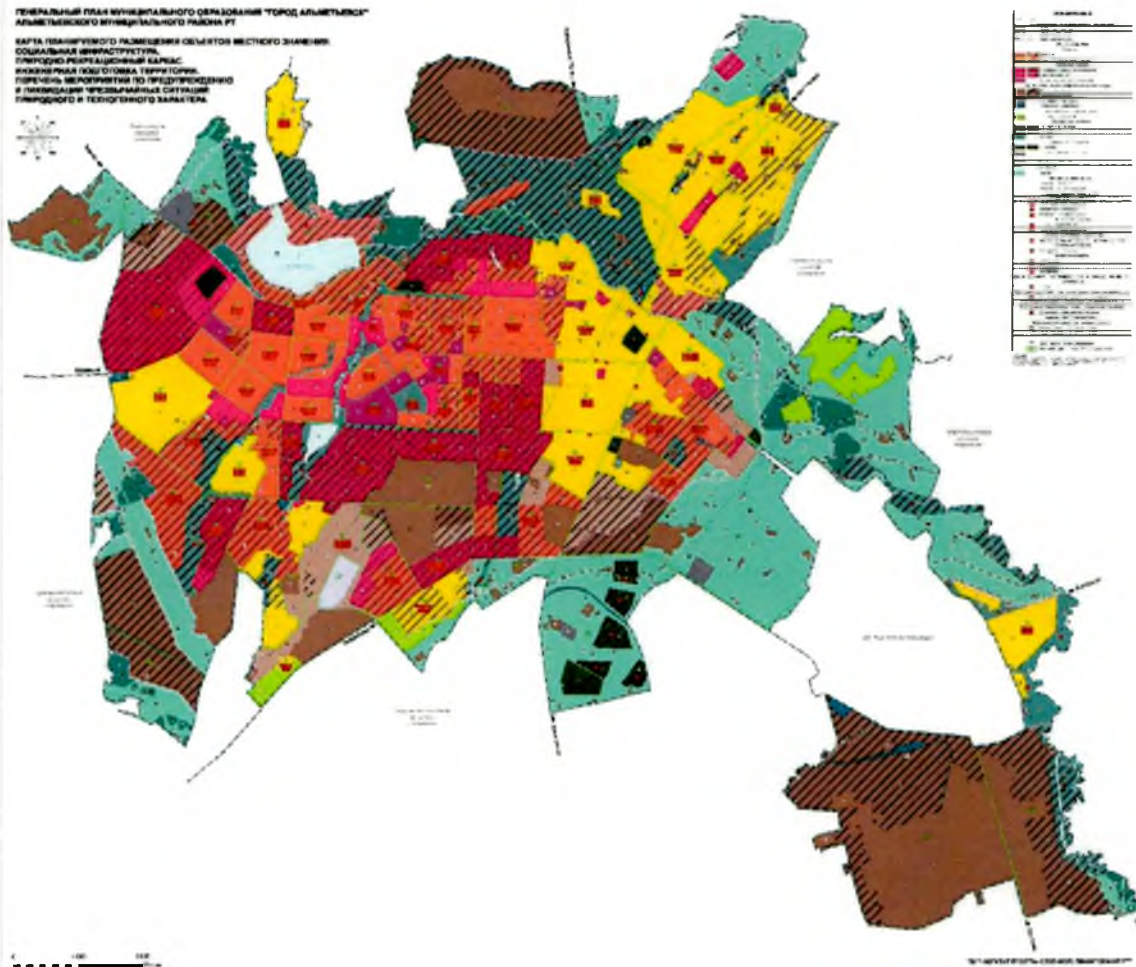
№ п/п	Индекс функциональной зоны	Порядковый номер функциональной зоны	Зоны с особыми условиями использования территории и иные имеющиеся ограничения градостроительного развития территории, которые необходимо учитывать при реализации мероприятий генерального плана.
			Российской Федерации и о внесении изменений в отдельные законодательные акты Российской Федерации»).
13	600	21, 22, 24, 28, 29, 52, 54, 56, 57, 58, 59, 60, 69, 70, 71, 72, 73, 74, 75, 76, 77, 78, 79, 80, 81, 82, 83, 84	Памятник природы регионального значения «Река Степной Зай» - отдых (рекреация), природно-познавательный туризм и туристическое обслуживание по согласованию с Государственным комитетом Республики Татарстан по биологическим ресурсам (Положение о памятниках природы регионального значения Республики Татарстан, утвержденное постановлением КМ РТ от 29.03.2019 № 237).
	602	2, 3, 5	
14	101	38	Строительство объектов капитального строительства в зонах затопления, подтопления возможно при условии обеспечения сооружениями и (или) методами инженерной защиты территорий и объектов от негативного воздействия вод. Обязанность обеспечить территорию затопления, подтопления инженерной защитой возложена на органы государственной власти и органы местного самоуправления, уполномоченные на выдачу разрешений на строительство, а также на юридических и физических лиц - правообладателей земельных участков, в отношении которых осуществляется такая защита (статья 67.1 Водного кодекса РФ).
15	100	11, 45, 59, 67, 68, 76, 78, 79, 89, 90, 91, 92, 93, 95, 96, 97, 98, 99, 100, 112, 113, 114, 116	При проектировании общественных объектов в ЗОУИТ от устья нефтяных скважин необходимо проведение мероприятий согласно п.37 Федеральных норм и правил в области промышленной безопасности «Правила безопасности в нефтяной и газовой промышленности», утвержденные приказом Федеральной службы по экологическому, технологическому и атомному надзору от 15.12.2020г. №534.
	101	38, 39, 40, 41, 42	
	200	12, 14, 15, 20, 21, 22, 23, 24, 26, 27, 29, 34, 35, 36, 37, 38, 39, 40, 41, 42, 43, 44, 45, 46	
	300	19, 21, 22, 23, 24, 25, 26, 27, 28, 29	
	401	69	
	402	16, 17, 18, 19, 20, 21, 22, 23, 24	

№ п/п	Индекс функциональной зоны	Порядковый номер функциональной зоны	Зоны с особыми условиями использования территории и иные имеющиеся ограничения градостроительного развития территории, которые необходимо учитывать при реализации мероприятий генерального плана.
	600	21, 22, 24, 25, 26, 27, 28, 29, 30, 31, 32, 33, 35, 36, 37, 38, 39, 40, 41, 42, 43, 44, 45, 46, 51, 52, 53, 54, 56, 57, 59, 60, 61, 62, 64, 65, 66, 67, 68, 69, 70, 71, 72, 73, 74, 75, 76, 77, 78, 79, 80, 81, 82, 83, 84	
	602	2, 3, 4, 5	
	701	11, 12, 13, 14, 15	
16	100	69, 80, 81, 82, 83, 84, 85, 86, 87, 94, 101, 105, 106, 107, 108, 109, 110, 111, 116, 117, 118, 119	При проектировании жилых и общественных объектов в ЗОУИТ от устья нефтяных скважин необходимо проведение мероприятий согласно п.37 Федеральных норм и правил в области промышленной безопасности «Правила безопасности в нефтяной и газовой промышленности» утверждены приказом Федеральной службы по экологическому, технологическому и атомному надзору от 15.12.2020г. №534.
	101	36	
	200	3, 4, 5, 6, 7, 8, 9, 10, 11, 16, 17, 18, 19, 32, 33	
17	100	89, 90, 91, 92, 93, 95, 96, 97, 98, 99, 100, 101, 105, 106, 107, 108, 109, 111, 116, 117, 118, 119	Проектирование объектов осуществлять с учетом требований п.6.6 СП 284.1325800.2016 «Трубопроводы промысловые для нефти и газа. Правила проектирования и производства работ».
	101	37, 38, 39, 40, 41, 42	
	200	12, 14, 16, 17, 18, 21, 22, 23, 24, 25, 26, 27, 31, 32, 33, 34, 35, 36, 37, 38, 39, 40, 41, 42, 43, 44, 45, 46	
	300	19, 21, 24, 25, 26, 27, 28, 29	
	401	59, 60, 61, 62, 63, 64, 65, 66, 67, 68	
	402	22, 23	

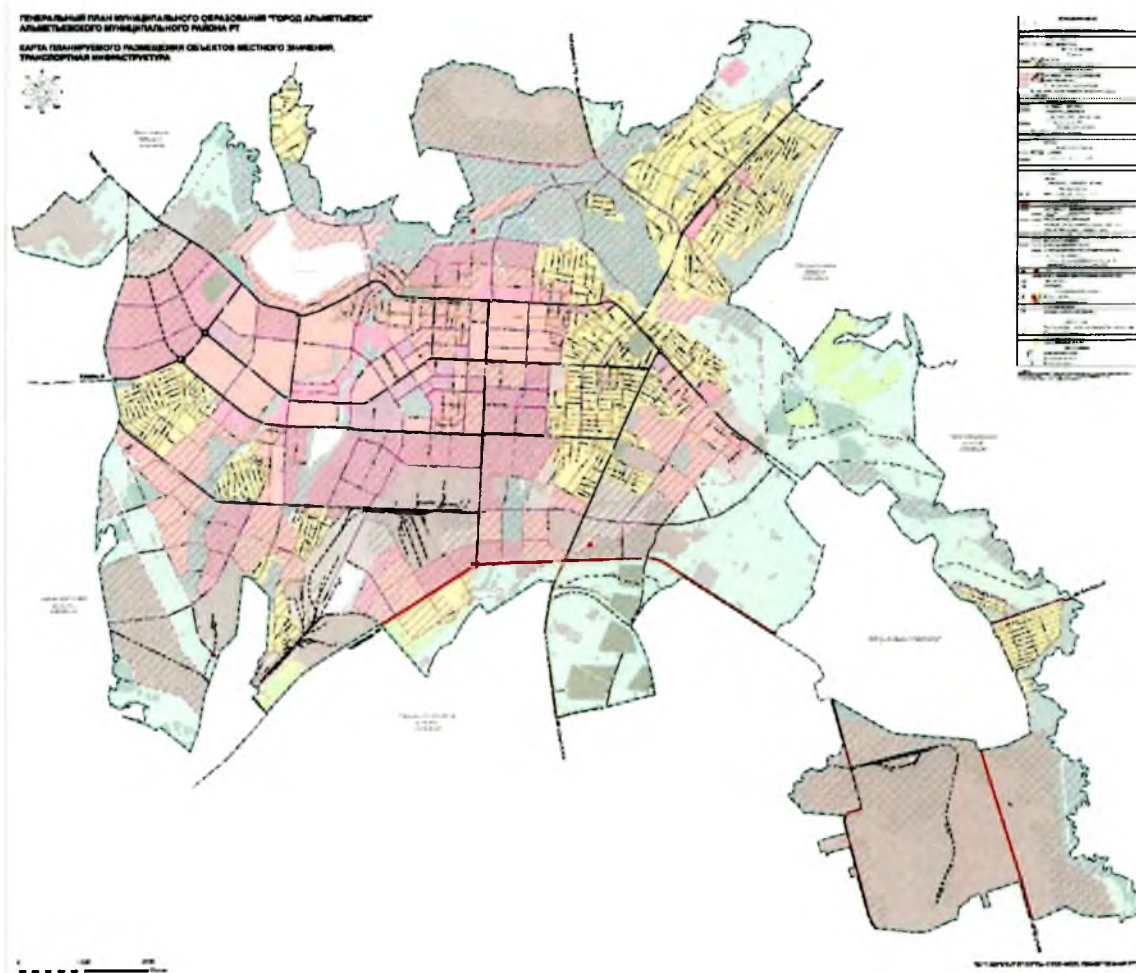
№ п/п	Индекс функциональной зоны	Порядковый номер функциональной зоны	Зоны с особыми условиями использования территории и иные имеющиеся ограничения градостроительного развития территории, которые необходимо учитывать при реализации мероприятий генерального плана.
	600	21, 22, 23, 24, 25, 26, 27, 28, 29, 30, 31, 32, 33, 34, 35, 36, 37, 38, 39, 40, 41, 42, 43, 44, 45, 46, 51, 52, 53, 54, 55, 56, 57, 58, 59, 60, 61, 62, 64, 65, 66, 67, 68, 69, 70, 71, 72, 73, 74, 75, 76, 77, 78, 79, 80, 81, 82, 83, 84	
	602	2, 3, 4, 5	
	701	11, 12, 13, 14, 15	
18	100	69, 88, 91, 92, 100, 102, 111, 116, 117, 118	Проектирование объектов осуществлять с учетом требований п.4.15* СП 62.13330.2011* «Газораспределительные системы»
	200	12, 13, 14, 15, 16, 20, 21, 22, 23, 25, 27, 29, 30, 31, 32, 33, 35, 44, 45, 46	
	300	24, 25, 26, 27	
	402	21	
	600	32, 36	
19	600	25, 66	Ограничение использования земельных участков в границах охранных зон пунктов государственной геодезической сети – п. 20 постановления Правительства РФ от 21.08.2019 № 1080 № «Об охранных зонах пунктов государственной геодезической сети, государственной нивелирной сети и государственной гравиметрической сети».
20	100	85, 86, 87, 94, 96, 97, 98, 99, 100, 101, 102, 103, 104, 107, 119	При проектировании промышленных и общественных объектов в ЗОУИТ от трубопроводов сжиженных углеводородных газов необходимо проведение мероприятий согласно таблице 20 СП 36.13330.2012.
	101	36, 37, 40, 41, 42	
	200	26, 27, 29, 30, 33, 34, 35, 36, 37, 38, 39	
	300	19, 22, 23, 25, 28, 29	
	401	58, 59, 60, 63, 64, 65, 66, 68, 69	

№ п/п	Индекс функциональной зоны	Порядковый номер функциональной зоны	Зоны с особыми условиями использования территории и иные имеющиеся ограничения градостроительного развития территории, которые необходимо учитывать при реализации мероприятий генерального плана.
	402	19, 20, 22, 24	
	600	21, 26, 27, 28, 39, 40, 41, 44, 46, 47, 48, 49, 50, 51, 52, 56, 61, 62, 63, 64, 65, 66, 67, 68, 77, 78, 79, 80, 81, 82, 83, 84	
	602	2	
	701	11, 12, 13, 14, 15	
21	401	60, 68, 69	При проектировании промышленных объектов в ЗОУИТ от магистральных трубопроводов необходимо проведение мероприятий согласно таблице 4 СП 36.13330.2012.
<p>Территория муниципального образования «г. Альметьевск» расположена в границах горного отвода Ромашкинского месторождения нефти ПАО «Татнефть» им. В.Д.Шашина. В соответствии со статьей 22 Закона о недрах пользователь недр имеет право ограничивать строительство объектов капитального строительства на земельных участках в границах участка недр, предоставленного ему в пользование в виде горного отвода, в соответствии со статьей 25 Закона о недрах. Особенности строительства объектов капитального строительства в границах земельных участков, необходимых для разведки и добычи полезных ископаемых, определены статьей 25 Закона о недрах.</p>			

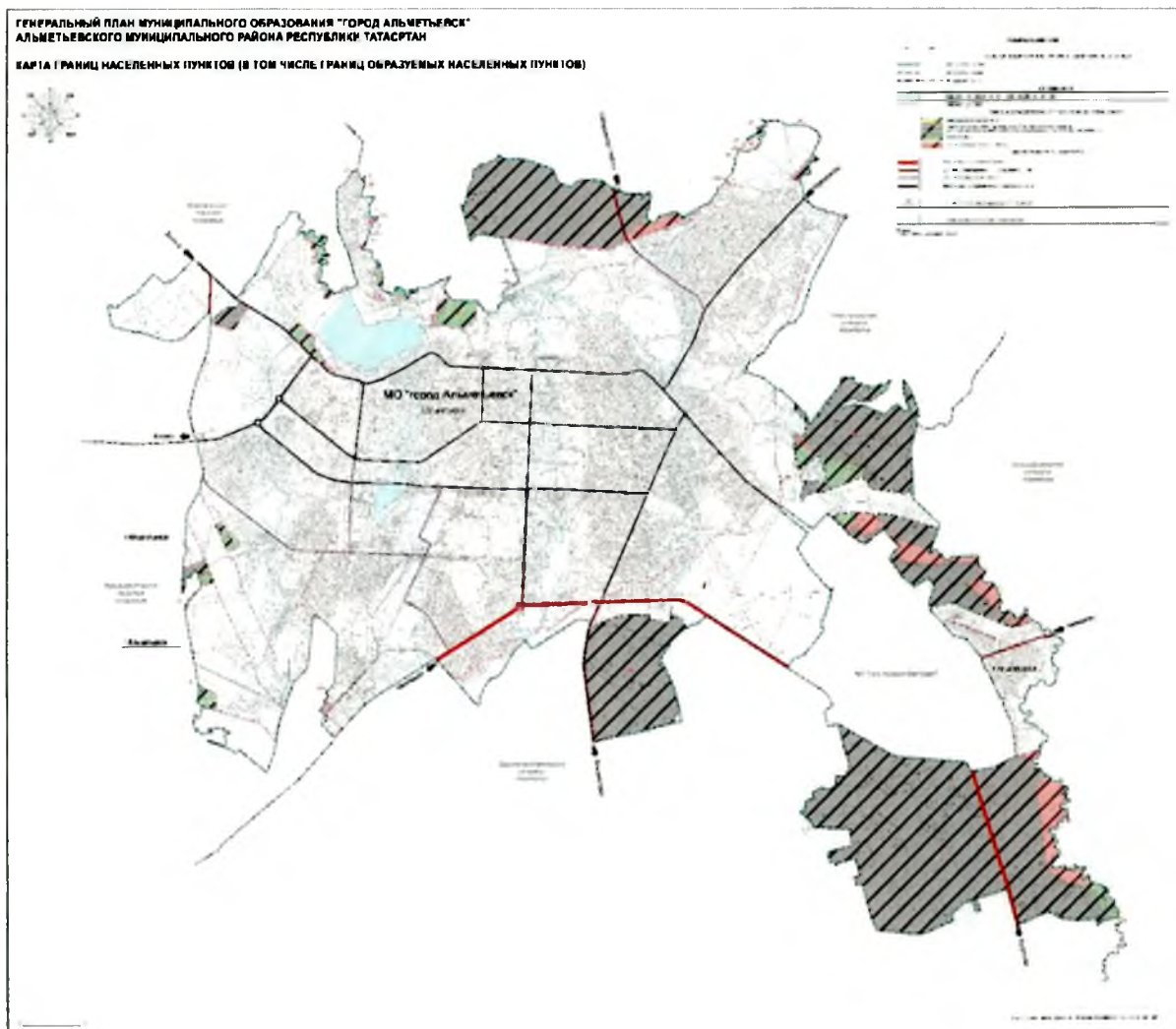
Карта планируемого размещения объектов местного значения. Социальная инфраструктура. Природно-рекреационный каркас. Инженерная подготовка территории. Перечень мероприятий по предупреждению и ликвидации чрезвычайных ситуаций природного и техногенного характера



Карта планируемого размещения объектов местного значения.
Транспортная инфраструктура



Карта границ населенных пунктов
(в том числе границ образуемых населенных пунктов)



Карта функциональных зон

