



№ 40910

ПРИКАЗ

Б О Е Р Ы К

« 02 » 04 2028

**О подготовке проекта планировки территории и проекта межевания территории составе проекта планировки территории, предусматривающего размещение линейного объекта «Обустройство Ромашкинского нефтяного месторождения. НГДУ «Альметьевнефть». 2023 год», расположенного по адресу: Республика Татарстан, Альметьевский муниципальный район, Верхнеакташское сельское поселение, Калейкинское сельское поселение, Кульшариповское сельское поселение, Верхнемактаминское сельское поселение, Миннибаевское сельское поселение, Старосуркинское сельское поселение, городское поселение Альметьевск**

В соответствии с Градостроительным кодексом Российской Федерации, законами Республики Татарстан от 25 декабря 2010 года № 98-ЗРТ «О градостроительной деятельности в Республике Татарстан», от 23 декабря 2023 года № 131-ЗРТ «О перераспределении полномочий между органами местного самоуправления муниципальных образований Республики Татарстан и органами государственной власти Республики Татарстан в области градостроительной деятельности» и в связи с обращением общества с ограниченной ответственностью «ПК Стройпроектнадзор» от 20.03.2025 № 2003/001Р, п р и к а з ы в а ю:

1. Разрешить подготовку проекта планировки территории и проекта межевания территории в составе проекта планировки территории, предусматривающего размещение линейного объекта «Обустройство Ромашкинского нефтяного месторождения. НГДУ «Альметьевнефть». 2023 год», расположенного по адресу: Республика Татарстан, Альметьевский муниципальный район, Верхнеакташское сельское поселение, Калейкинское сельское поселение, Кульшариповское сельское поселение, Верхнемактаминское сельское поселение, Миннибаевское сельское поселение, Старосуркинское сельское поселение, городское поселение Альметьевск.

2. Утвердить задание на подготовку проекта планировки территории и проекта межевания территории в составе проекта планировки территории, предусматривающего размещение линейного объекта «Обустройство Ромашкинского нефтяного месторождения. НГДУ «Альметьевнефть». 2023 год», расположенного по адресу: Республика Татарстан, Альметьевский муниципальный район, Верхнеакташское сельское поселение, Калейкинское сельское поселение,



Кульшариповское сельское поселение, Верхнемактаминское сельское поселение, Миннибаевское сельское поселение, Старосуркинское сельское поселение, городское поселение Альметьевск.

3. Подготовку проекта межевания территории обеспечить обществу с ограниченной ответственностью «ПК Стройпроектнадзор» за счет средств публичного акционерного общества «Татнефть» имени В.Д.Шашина.

4. Установить предельный срок выполнения работ по подготовке проекта планировки и проекта межевания территории 3 квартал 2025 года.

5. Сектору взаимодействия со средствами массовой информации (Р.Ж.Зайнуллиной) обеспечить размещение настоящего приказа на официальном сайте Министерства строительства, архитектуры и жилищно-коммунального хозяйства Республики Татарстан в информационно-телекоммуникационной сети «Интернет».

6. Начальнику отдела развития Альметьевской агломерации управления развития агломераций департамента развития территорий (О.М.Менгазитдиновой) обеспечить направление настоящего приказа на официальное опубликование на Официальном портале правовой информации Республики Татарстан ([pravo.tatarstan.ru](http://pravo.tatarstan.ru)), Главе Альметьевского муниципального района Республики Татарстан, Главе Верхнеакташского сельского поселения Альметьевского муниципального района Республики Татарстан, Главе Калейкинского сельского поселения Альметьевского муниципального района Республики Татарстан, Главе Кульшариповского сельского поселения Альметьевского муниципального района Республики Татарстан, Главе Верхнемактаминского сельского поселения Альметьевского муниципального района Республики Татарстан, Главе Миннибаевского сельского поселения Альметьевского муниципального района Республики Татарстан, Главе Старосуркинского сельского поселения Альметьевского муниципального района Республики Татарстан.

7. Установить, что настоящий приказ вступает в силу со дня его официального опубликования.

8. Установить, что настоящий приказ признается утратившим силу с 01 октября 2025 года.

9. Контроль за исполнением настоящего приказа возложить на начальника управления развития агломераций департамента развития территорий С.А.Рыбакова.

**Заместитель министра**



**В.Н.Кудряшев**



Утверждено приказом  
 Министерства строительства,  
 архитектуры и жилищно-  
 коммунального хозяйства  
 Республики Татарстан  
 от «02» 04 2025 г. № 409/0

Задание на разработку проекта планировки территории и проекта межевания территории в составе проекта планировки территории, предусматривающего размещение линейного объекта «Обустройство Ромашкинского нефтяного месторождения. НГДУ «Альметьевнефть». 2023 год», расположенного по адресу: Республика Татарстан, Альметьевский муниципальный район, Верхнеакташское сельское поселение, Калейкинское сельское поселение Кульшариповское сельское поселение, Верхнемактаминское сельское поселение, Миннибаевское сельское поселение, Старосуркинское сельское поселение, городское поселение Альметьевск

1.	Вид разрабатываемой документации по планировке территории	Разработка документации по планировке территории - проекта планировки территории и проекта межевания территории в составе проекта планировки территории
2.	Инициатор подготовки документации по планировке территории	Публичное акционерное общество «Татнефть» имени В.Д. Шашина (ПАО «Татнефть» им. В.Д. Шашина), ОГРН 1021601623702, Юридический адрес: 423450, Республика Татарстан, Альметьевский район, г. Альметьевск, ул. Ленина, д. 75, Фактический адрес: 423450, Республика Татарстан, Альметьевский район, г. Альметьевск, ул. Ленина, д. 75, эл. почта: tnr@tatneft.ru
3.	Источник финансирования работ по подготовке документации по планировке территории	Публичное акционерное общество «Татнефть» имени В.Д. Шашина (ПАО «Татнефть» им. В.Д. Шашина), ОГРН 1021601623702, Юридический адрес: 423450, Республика Татарстан, Альметьевский район, г. Альметьевск, ул. Ленина, д. 75, Фактический адрес: 423450, Республика Татарстан, Альметьевский район, г. Альметьевск, ул. Ленина, д. 75, эл. почта: tnr@tatneft.ru
4.	Исполнитель	Общество с ограниченной ответственностью «ПК Стройпроектнадзор»
5.	Вид и наименование планируемого к размещению объекта капитального строительства, его основные характеристики (назначение, местоположение, площадь объекта)	Проектом предусматривается размещение линейного объекта: – нефтегазосборного трубопровод от ПР К-5638Д до места врезки в существующий нефтепровод от ГЗУ-15 проходит по землям Альметьевского городского поселения Альметьевского района; – нефтегазосборного трубопровод от ПР К-159 до места врезки в существующий нефтепровод от скв. № 15630 проходит по землям Миннибаевского сельского поселений в границах Альметьевского района; – нефтегазосборного трубопровод от ПР К-10777 до места врезки в существующий нефтепровод от ГЗУ-44С проходит на



<p>капитального строительства и иные)</p>	<p>землях Альметьевского лесничества Миннибаевского участкового лесничества в границах Альметьевского района;</p> <ul style="list-style-type: none"> <li>– нефтегазосборного трубопровод от ПР К-20436 до места врезки в существующий нефтепровод от скважины № 26884А проходит по землям Миннибаевского сельского поселения в границах Альметьевского района;</li> <li>– нефтегазосборного трубопровод от ПР К-5571 до места врезки в сущ. нефтепровод от ГЗУ-33 в северной границе города Альметьевск в границе Альметьевского района;</li> <li>– нефтегазосборного трубопровод от ПР К-17416 до места врезки в сущ. нефтепровод от скважины № 17486 проходит по землям Верхнеакташского сельского поселения в границах Альметьевского района;</li> <li>– нефтегазосборного трубопровод от ПР К-16485 до места врезки в сущ. нефтепровод от скважины № 32178 проходит по землям Калейкинского сельского поселения в границах Альметьевского района;</li> <li>– нефтегазосборного трубопровод от ПР К-16501 до места врезки в сущ. нефтепровод от скважины № 20733 проходит по землям Кульшариповского сельского поселения в границах Альметьевского района;</li> <li>– нефтегазосборного трубопровод от ПР К-192 до места врезки в сущ. нефтепровод от скважины № 32794 проходит по землям Верхнемактаминского сельского поселения в границах Альметьевского района;</li> <li>– нефтегазосборного трубопровод от ПР К-254 до места врезки в сущ. нефтепровод от скважины № 20523 проходит по землям Верхнемактаминского сельского поселения в границах Альметьевского района;</li> <li>– нефтегазосборного трубопровод от ПР К-9577 до места врезки в сущ. нефтепровод от скважины № 17776 проходит по землям Старосуркинское сельского поселения в границах Альметьевского района;</li> <li>– нефтегазосборного трубопровод от ПР К-166 до места врезки в сущ. нефтепровод от ГЗУ-21С проходит по землям Миннибаевского сельского поселения в границах Альметьевского района;</li> <li>– нефтегазосборного трубопровод от ПР К-124 до места врезки в сущ. нефтепровод от скважины № 9511 проходит по землям Старосуркинское сельского поселения в границах Альметьевского района, общая площадь территории проектирования: 13,57 га</li> </ul>
<p>6. Поселения, муниципальные округа, городские округа, муниципальные районы, субъекты Российской Федерации, в отношении</p>	<p>Республика Татарстан, Альметьевский муниципальный район, Верхнеакташское, Калейкинское, Кульшариповское, Верхнемактаминское, Миннибаевское и Старосуркинское сельские поселения и городское поселение Альметьевск</p>



	территории которых осуществляется подготовка документации по планировке территории	
7.	Информация о земельных участках (при наличии), включенных в границы территории, в отношении которой планируется подготовка документации по планировке территории, а также об ориентировочной площади такой территории	<p>Площадь территории, в отношении которой осуществляется подготовка проекта по планировке территории - проекта планировки территории и проекта межевания территории в составе проекта планировки территории: 13,57 га</p> <p>Границы территории, в отношении которой осуществляется подготовка проекта планировки территории: Верхнеакташское, Калейкинское, Кульшариповское, Верхнемактаминское, Миннибаевское и Старосуркинское сельские поселения и городское поселение Альметьевск, кадастровые номера земельных участков: 16:07:100003:650, 16:07:100003:41 ЕЗ (16:07:000000:1721), 16:07:100003:280 ЕЗ (16:07:000000:1978), 16:07:100003:399, 16:07:100003:2, 16:07:100003:22, 16:07:100003:42 ЕЗ (16:07:000000:1721), 16:07:100003:289 ЕЗ (16:07:000000:1978), 16:07:100003:291 ЕЗ (16:07:000000:1978), 16:07:100002:1646 ЕЗ (16:07:000000:1722), 16:07:100002:2587, 16:07:100002:36, 16:45:020148:494, 16:07:100002:187, 16:45:020148:26, 16:45:020134:10 ЕЗ (16:45:000000:53), 16:45:020132:8 ЕЗ (16:45:000000:53), 16:07:100004:1939, 16:07:100004:1934, 16:07:100004:902 ЕЗ (16:07:000000:1980), 16:07:100004:103, 16:07:100004:901 ЕЗ (16:07:000000:1980), 16:07:120002:384, 16:07:000000:7990, 16:07:120005:795, 16:07:120005:798, 16:07:120005:815, 16:07:120005:411, 16:07:120005:785 ЕЗ (16:07:000000:2280), 16:07:120005:439, 16:07:120005:433, 16:07:020001:2733, 16:07:020001:2732, 16:07:020001:704 ЕЗ (16:07:000000:1497), 16:07:020001:1616 ЕЗ (16:07:000000:1640), 16:07:020001:195, 16:07:020001:705 ЕЗ (16:07:000000:1498), 16:07:020001:51, 16:07:020001:849 ЕЗ (16:07:000000:1489), 16:07:020001:1776 ЕЗ (16:07:000000:2220), 16:07:020001:2725, 16:07:020001:2724, 16:07:000000:8004, 16:07:000000:8869, 16:07:320001:626 ЕЗ (16:07:000000:1427), 16:07:320013:1026.</p> <p>Площадь и границы территории, в отношении которой осуществляется подготовка проекта по планировке территории - проекта планировки территории и проекта межевания территории в составе проекта планировки территории, могут уточняться Исполнителем по согласованию с Инициатором.</p>
8.	Задачи работ	<ul style="list-style-type: none"> <li>- установление границ зон планируемого размещения объектов капитального строительства;</li> <li>- определение местоположения границ образуемых и изменяемых земельных участков</li> </ul>
9.	Исходные данные для выполнения работ	<ul style="list-style-type: none"> <li>- Инициатор передает Исполнителю для выполнения работ следующие исходные данные:</li> <li>- Границы разработки проекта по планировке территории - проекта межевания территории в составе проекта планировки и в векторном формате в системе координат МСК-16;</li> </ul>



		<ul style="list-style-type: none"> <li>- Топографический план в масштабе 1:500 в системе координат МСК-16, актуализированный на текущий год разработки;</li> <li>- Выписки из Единого государственного реестра недвижимости на все земельные участки, расположенные в границах проектирования;</li> <li>- Технические и научные отчеты инженерных изысканий в границах проектирования в соответствии со ст. 41<sup>2</sup> и п.8 ст. 43 Градостроительного кодекса Российской Федерации, в соответствии с пп. 1-5 Перечня видов инженерных изысканий, необходимых для подготовки документации по планировке территории Постановления Правительства Российской Федерации от 31.03.2017 № 402 и в соответствии со ст. 45<sup>1</sup> Федерального закона от 25.06.2002 № 73-ФЗ «Об объектах культурного наследия (памятниках истории и культуры) народов Российской Федерации», в случае если выполнение таких инженерных изысканий потребуется на основании запроса/замечания уполномоченного органа. Виды инженерных изысканий, состав и форма их предоставления определяются Исполнителем и Инициатором после рассмотрения запроса/замечания уполномоченного органа;</li> <li>- Информацию о ранее выполненных проектах, концепциях и иных документах, направленных на развитие территории, в том числе утвержденные проекты планировки территории и проекты межевания территории;</li> <li>- Схемы расположения земельного участка или земельных участков на кадастровом плане территории;</li> <li>- Иные дополнительные сведения, документы, материалы, запрашиваемые Исполнителем.</li> </ul>
10.	<p>Нормативная правовая база для выполнения работ</p>	<ul style="list-style-type: none"> <li>- Градостроительный кодекс Российской Федерации;</li> <li>- Земельный кодекс Российской Федерации;</li> <li>- Водный кодекс Российской Федерации;</li> <li>- Лесной кодекс Российской Федерации;</li> <li>- Воздушный кодекс Российской Федерации;</li> <li>- Жилищный кодекс Российской Федерации;</li> <li>- Федеральный закон от 06.10.2003 № 131-ФЗ «Об общих принципах организации местного самоуправления в Российской Федерации»;</li> <li>- Федеральный закон от 18.06.2001 № 78-ФЗ «О землеустройстве»;</li> <li>- Закон Российской Федерации от 21.02.1992 № 2395-1 «О недрах»;</li> <li>- Федеральный закон от 14.03.1995 № 33-ФЗ «Об особо охраняемых природных территориях»;</li> <li>- Федеральный закон от 25.06.2002 № 73-ФЗ «Об объектах культурного наследия (памятниках истории и культуры) народов Российской Федерации»;</li> <li>- Федеральный закон от 30.03.1999 № 52-ФЗ «О санитарно-эпидемиологическом благополучии населения»;</li> <li>- Федеральный закон от 10.01.2002 № 7-ФЗ «Об охране окружающей среды»;</li> </ul>



- Федеральный закон от 13.07.2015 № 218-ФЗ «О государственной регистрации недвижимости»;
- Указ Президента Российской Федерации от 30.11.1995 №1203 «Об утверждении Перечня сведений, отнесенных к государственной тайне»;
- Постановление Правительства Российской Федерации от 31.12.2015 № 1532 «Об утверждении Правил предоставления документов, направляемых или предоставляемых в соответствии с частями 1, 3 – 10, 12 – 13.3, 15- 15.4 статьи 32 Федерального закона «О государственной регистрации недвижимости» в федеральный орган исполнительной власти (его территориальные органы), уполномоченный Правительством Российской Федерации на осуществление государственного кадастрового учета, государственной регистрации прав, ведение Единого государственного реестра недвижимости»;
- Постановление Правительства Российской Федерации от 03.03.2018 № 222 «Об утверждении Правил установления санитарно-защитных зон и использования земельных участков, расположенных в границах санитарно-защитных зон»;
- Постановление Правительства Российской Федерации от 12.05.2017 № 564 «Об утверждении Положения о составе и содержании документации по планировке территории, предусматривающей размещение одного или нескольких линейных объектов»;
- приказ Федеральной службы государственной службы государственной регистрации, кадастра и картографии от 10.11.2020 № П/0412 «Об утверждении классификатора видов разрешенного использования земельных участков»;
- распоряжение Правительства Российской Федерации от 17.01.2019 № 20-р;
- СП 42.13330.2016. Свод правил. Градостроительство. Планировка и застройка городских и сельских поселений Актуализированная редакция СНиП 2.07.01-89\* (утвержден приказом Минстроя России от 30.12.2016 № 1034/пр);
- «РДС 30-201-98. Система нормативных документов в строительстве. Руководящий документ системы. Инструкция о порядке проектирования и установления красных линий в городах и других поселениях Российской Федерации» (принят постановлением Госстроя Российской Федерации от 06.04.1998 № 18-30);
- СанПиН 2.1.3684-21 «Санитарно-эпидемиологические требования к содержанию территорий городских и сельских поселений, к водным объектам, питьевой воде и питьевому водоснабжению, атмосферному воздуху, почвам, жилым помещениям, эксплуатации производственных, общественных помещений, организации и проведению санитарно-противоэпидемических (профилактических) мероприятий» (утверждены постановлением Главного государственного санитарного врача Российской Федерации от 28.01.2021 № 3);
- СанПиН 1.2.3685-21 «Гигиенические нормативы и требования к обеспечению безопасности и (или) безвредности для



человека факторов среды обитания» (утверждены постановлением Главного государственного санитарного врача Российской Федерации от 28.01.2021 № 2);

– СанПиН 2.2.1/2.1.1.1200-03 «Санитарно-защитные зоны и санитарная классификация предприятий, сооружений и иных объектов» (утверждены постановлением Главного государственного санитарного врача Российской Федерации от 25.09.2007 №74);

– СП 47.13330.2016. Свод правил. Инженерные изыскания для строительства. Основные положения. Актуализированная редакция СНиП 11-02-96 (утвержден и введен в действие приказом Минстроя России от 30.12.2016 № 1033/пр);

– Закон Республики Татарстан от 25.12.2010 № 98-ЗРТ «О градостроительной деятельности в Республике Татарстан»;

– Правила землепользования и застройки муниципального образования «город Альметьевск» Альметьевского муниципального района Республики Татарстан, утверждены Решением Совета Альметьевского муниципального района Республики Татарстан от 25.12.2009 № 366;

– Генеральный план города Альметьевска Альметьевского муниципального района Республики Татарстан, утвержденный Решением Совета Альметьевского городского Совета Республики Татарстан от 23.11.2006 № 42 (с изменениями);

– Правила землепользования и застройки Верхнеакташского сельского поселения Альметьевского муниципального района Республики Татарстан, утверждены Решением Верхнеакташского сельского Совета Альметьевского муниципального района Республики Татарстан от 25.12.2012 №51 (с изменениями);

– Генеральный план Верхнеакташского сельского поселения Альметьевского муниципального района Республики Татарстан, утвержден Решением Верхнеакташского сельского Совета Альметьевского муниципального района Республики Татарстан от 25.12.2012 №57 (с изменениями);

– Правила землепользования и застройки Верхнемактаминского сельского поселения Альметьевского муниципального района Республики Татарстан, утверждены Решением Совета муниципального образования «Верхнемактаминское сельское поселение» Альметьевского муниципального района Республики Татарстан от 25.12.2012 №51 (с изменениями);

– Генеральный план Верхнемактаминского сельского поселения Альметьевского муниципального района Республики Татарстан, утвержден Решением Совета муниципального образования «Верхнемактаминское сельское поселение» Альметьевского муниципального района Республики Татарстан от 25.12.2012 №51 (с изменениями);

– Правила землепользования и застройки Калейкинского сельского поселения Альметьевского муниципального района Республики Татарстан, утверждены Решением Калейкинского сельского Совета Альметьевского муниципального района Республики Татарстан от 25.12.2012 № 76 (с изменениями);



		<ul style="list-style-type: none"> <li>- Генеральный план Калейкинского сельского поселения Альметьевского муниципального района Республики Татарстан, утвержден Решением Калейкинского сельского Совета Альметьевского муниципального района Республики Татарстан от 19.08.2015 №177;</li> <li>- Правила землепользования и застройки Кульшариповского сельского поселения Альметьевского муниципального района Республики Татарстан, утверждены Решением Совета муниципального образования «Кульшариповское сельское поселение» Альметьевского муниципального района Республики Татарстан от 27.12.2012 №62 (с изменениями);</li> <li>- Генеральный план Кульшариповского сельского поселения Альметьевского муниципального района Республики Татарстан, утвержден Решением Совета муниципального образования «Кульшариповское сельское поселение» Альметьевского муниципального района Республики Татарстан от 27.12.2012 №61;</li> <li>- Правила землепользования и застройки Миннибаевского сельского поселения Альметьевского муниципального района Республики Татарстан, утверждены Решением Совета Альметьевского муниципального района Республики Татарстан от 29.03.2023 №203 (с изменениями);</li> <li>- Генеральный план Миннибаевского сельского поселения Альметьевского муниципального района Республики Татарстан, утвержден Решением Совета Альметьевского муниципального района Республики Татарстан от 29.03.2023 №202 (с изменениями);</li> <li>- Правила землепользования и застройки Старосуркинского сельского поселения Альметьевского муниципального района Республики Татарстан, утверждены Решением Совета муниципального образования «Старосуркинское сельское поселение» Альметьевского муниципального района Республики Татарстан от 25.12.2012 №128 (с изменениями);</li> <li>- Генеральный план Старосуркинского сельского поселения Альметьевского муниципального района Республики Татарстан, утвержден Решением Совета муниципального образования «Старосуркинское сельское поселение» Альметьевского муниципального района Республики Татарстан от 25.12.2012 №127;</li> <li>- Постановление Кабинета Министров Республики Татарстан от 27.12.2013 № 1071 «Об утверждении республиканских нормативов градостроительного проектирования Республики Татарстан»</li> </ul>
11.	Этапы выполнения работ	<p>Последовательность выполнения работ:</p> <p>Этап 1. Разработка проекта по планировке территории - проекта планировки территории и проекта межевания территории в составе проекта планировки территории</p> <p>Состав и содержание проекта планировки территории принять в соответствии с Градостроительным кодексом Российской Федерации и постановлением Правительства Российской Федерации от 12.05.2017 № 564 «Об утверждении Положения о составе и содержании документации по планировке территории,</p>



		<p>предусматривающей размещение одного или нескольких линейных объектов».</p> <p>Этап 2. Корректировка проекта по планировке территории - проекта планировки территории и проекта межевания территории в составе проекта планировки территории по итогам согласований и проведения общественных обсуждений (публичных слушаний) (в случае их проведения уполномоченным органом) и передача документации.</p>
12.	Порядок согласования и утверждения документации	<p>Проект по планировке территории - проект планировки территории и проект межевания территории в составе проекта планировки территории до утверждения подлежит согласованию в случаях и порядке, которые установлены Градостроительным кодексом Российской Федерации.</p> <p>Исполнитель, на основании доверенности, направляет проект планировки территории и проект межевания территории в составе проекта планировки территории на согласование в уполномоченные органы и организации.</p> <p>Исполнитель осуществляет в порядке, установленном Договором, корректировку материалов по планировке территории - проекта межевания территории в составе проекта планировки по замечаниям и предложениям уполномоченных органов и (или) организаций и результатам общественных обсуждений или публичных слушаний (в случае их проведения уполномоченным лицом), или готовит аргументированное обоснование об отклонении замечаний.</p> <p>Исполнитель представляет Инициатору, доработанный с учетом результатов согласований и общественных обсуждений/публичных слушаний (в случае их проведения уполномоченным лицом) в порядке, установленном Договором, проект по планировке территории - проекта межевания территории в составе проекта планировки на бумажном носителе в 2 (двух) экз. и в электронном виде (DVD/CD) в 1 (одном) экз.</p>
13.	Состав документации по планировке территории	<p>Согласно постановления Правительства Российской Федерации от 12.05.2017 № 564 «Об утверждении Положения о составе и содержании документации проект межевания территории в составе проекта планировки территории, предусматривающей размещение одного или нескольких линейных объектов»</p> <p>Проект планировки территории состоит из основной части, которая подлежит утверждению, и материалов по ее обоснованию. Основная часть проекта планировки территории включает в себя:</p> <ul style="list-style-type: none"> <li>раздел 1 "Проект планировки территории. Графическая часть";</li> <li>раздел 2 "Положение о размещении линейных объектов".</li> </ul> <p>Материалы по обоснованию проекта планировки территории включают в себя:</p> <ul style="list-style-type: none"> <li>раздел 3 "Материалы по обоснованию проекта планировки территории. Графическая часть";</li> <li>раздел 4 "Материалы по обоснованию проекта планировки территории. Пояснительная записка"</li> </ul> <p>Проект межевания территории состоит из основной части, которая подлежит утверждению, и материалов по его обоснованию. Основная часть проекта межевания территории включает в себя:</p>



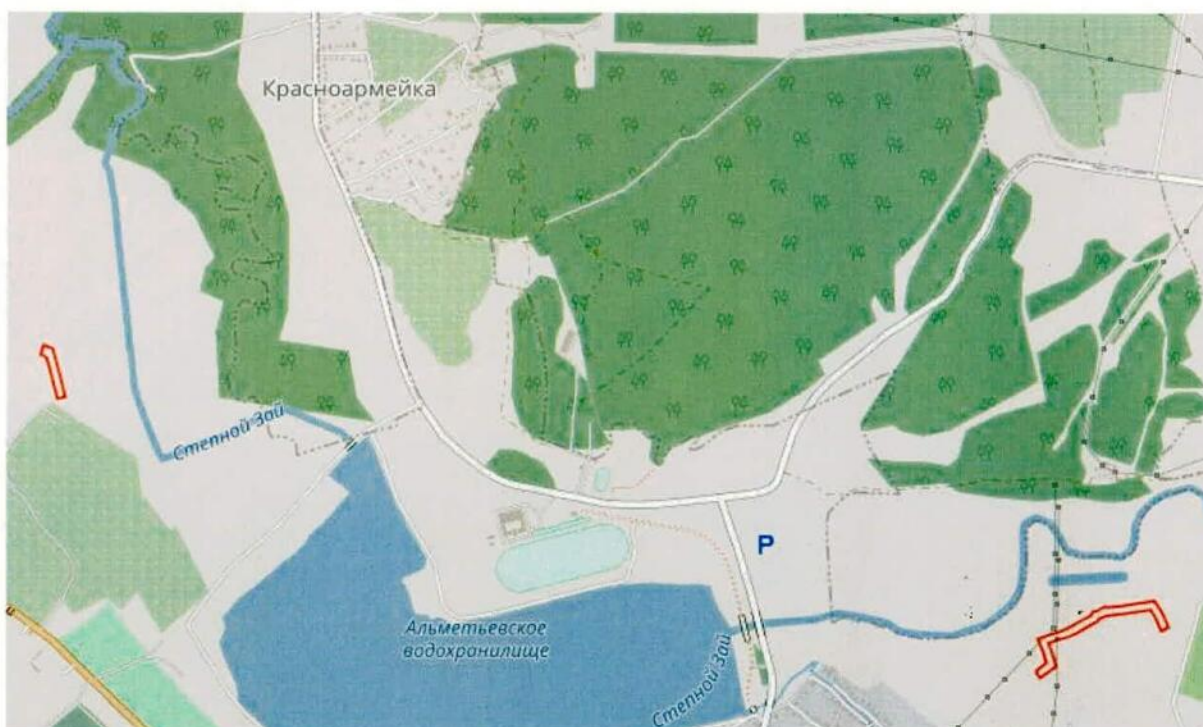
		<p>раздел 1 "Проект межевания территории. Графическая часть";  раздел 2 "Проект межевания территории. Текстовая часть".  Материалы по обоснованию проекта межевания территории включают в себя:  раздел 3 "Материалы по обоснованию проекта межевания территории. Графическая часть";  раздел 4 "Материалы по обоснованию проекта межевания территории. Пояснительная записка"</p>
14.	Основные требования к составу и содержанию работ	<p>Содержание проекта планировки территории и проекта межевания территории в составе проекта планировки территории должно соответствовать требованиям постановления Правительства Российской Федерации от 12.05.2017 № 564 «Об утверждении Положения о составе и содержании документации по планировке территории, предусматривающей размещение одного или нескольких линейных объектов».</p>
15.	Требования к формату сдаваемых работ	<p>Информация в текстовой форме представляется в форматах DOC, DOCX, XLS, XLSX.  Графические материалы представляются в форме векторной и растровой модели.  Информация в растровой модели представляется в форматах TIFF, JPEG или PDF.  Информация в векторной модели представляется с расширением, *.mid., *.mif., *.gpkg.  Представляемые пространственные данные должны иметь привязку к МСК-16.  Демонстрационные материалы предоставляются в формате JPEG, JPG (с разрешением не менее 300 dpi), PDF.  Электронные файлы в отношении границ территории проекта межевания и границ образуемых земельных участков в формате XML-схемы interact_entry_boundaries_v02.xsd.</p>
16.	Требования к сдаче проекта	<p>Исполнитель передает Инициатору материалы утвержденного проекта межевания территории в составе проекта планировки территории на бумажном носителе в 2 (двух) экземплярах и в электронном виде (DVD/CD) в 1 (одном) экземпляре.</p>
17.	Требование к степени секретности	<p>При наличии в проекте сведений, отнесенных к государственной тайне, проект или его отдельные разделы подлежат засекречиванию; в соответствии с законодательством Российской Федерации о государственной тайне. Степень секретности определяет Инициатор и/или разработчик проекта в соответствии с Перечнем сведений, составляющих государственную тайну.</p>
18.	Требования по передаче авторских и исключительных прав	<p>Требования по передаче авторских и исключительных прав (при наличии). Все физические лица — авторы произведения, творческим трудом которых создан проект межевания территории, должны передать исключительные права на свою часть проекта Инициатору. Объем передаваемых прав - использовать произведение в соответствии со ст. 1229, 1234 части 4 Гражданского кодекса Российской Федерации в любой форме и любым не противоречащим закону способом, в том числе право на:  — воспроизведение произведения;</p>



		<ul style="list-style-type: none"> <li>– распространение путем продажи или иного отчуждения его оригинала или экземпляров;</li> <li>– публичный показ;</li> <li>– импорт оригинала или его экземпляров в целях распространения;</li> <li>– прокат оригинала или его экземпляра;</li> <li>– публичное исполнение;</li> <li>– сообщение в эфир;</li> <li>– сообщение по кабелю;</li> <li>– публикацию в средствах массовой информации в целом или в части;</li> <li>– перевод или другую переработку произведения, в том числе его коррективную по предложениям и замечаниям, поступившим в ходе общественных обсуждений и при утверждении произведения в качестве муниципального правового акта;</li> <li>– практическую реализацию;</li> </ul> <p>доведение до всеобщего сведения таким образом, что любое лицо может получить доступ к нему из любого места и в любое время по собственному выбору (доведение до всеобщего сведения).</p>
19.	Гарантийные обязательства	<p>В объем гарантийных обязательств входят следующие работы в период гарантийного срока:</p> <ul style="list-style-type: none"> <li>– предоставление устных и письменных разъяснений, а также иной информации, касающейся результатов работ;</li> <li>– хранение на своих серверных ресурсах с обеспеченным для Инициатора доступом результатов работ, сданных Инициатору и другие необходимые данные, сформированные в ходе выполнения работ.</li> </ul>
20.	Сроки выполнения работ	<ul style="list-style-type: none"> <li>– III квартал 2025 года</li> </ul>



Схема расположения объектов



 Границы проекта планировки территории






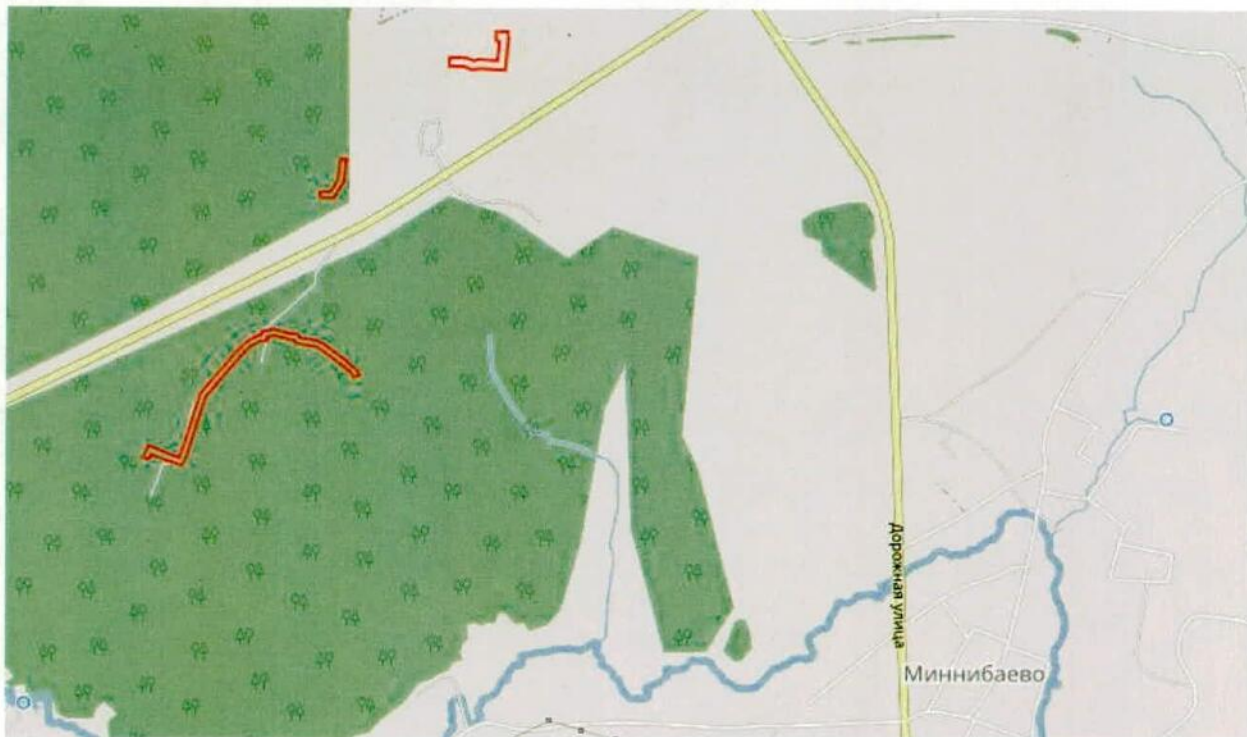
 Границы проекта планировки территории






 Границы проекта планировки территории





 Границы проекта планировки территории





 Границы проекта планировки территории

Утверждено приказом  
Министерства строительства,  
архитектуры и жилищно-  
коммунального хозяйства  
Республики Татарстан  
от «02» 04 2025 г. № 40910

Задание на выполнение инженерных изысканий для подготовки проекта планировки территории и проекта межевания территории в составе проекта планировки территории, предусматривающего размещение линейного объекта «Обустройство Ромашкинского нефтяного месторождения. НГДУ «Альметьевнефть». 2023 год», расположенного по адресу: Республика Татарстан, Альметьевский муниципальный район, Верхнеакташское сельское поселение, Калейкинское сельское поселение Кульшариповское сельское поселение, Верхнемактаминское сельское поселение, Миннибаевское сельское поселение, Старосуркинское сельское поселение, городское поселение Альметьевск

1	Основные сведения об объекте инженерных изысканий	Наименование: «Обустройство Ромашкинского нефтяного месторождения. НГДУ «Альметьевнефть». 2023 год» Местоположение: Альметьевский муниципальный район Республики Татарстан, Верхнеакташское, Калейкинское, Кульшариповское, Верхнемактаминское, Миннибаевское и Старосуркинское сельские поселения и городское поселение Альметьевск
2	Виды инженерных изысканий	Инженерно-геодезические изыскания; инженерно-геологические изыскания; инженерно-экологические изыскания; инженерно-гидрометеорологические изыскания.
3	Заказчик	Публичное акционерное общество «Татнефть» имени В.Д. Шашина (ПАО «Татнефть» им. В.Д. Шашина) ОГРН 1021601623702 Юридический адрес: 423450, Республика Татарстан, Альметьевский район, г. Альметьевск, ул. Ленина, д. 75, Фактический адрес: 423450, Республика Татарстан, Альметьевский район, г. Альметьевск, ул. Ленина, д. 75, эл. почта: <a href="mailto:tnr@tatneft.ru">tnr@tatneft.ru</a>
4	Источник финансирования работ	Собственные средства Публичного акционерного общества «Татнефть» имени В.Д. Шашина (ПАО «Татнефть» им. В.Д. Шашина) ОГРН 1021601623702 Юридический адрес: 423450, Республика Татарстан, Альметьевский район, г. Альметьевск, ул. Ленина, д. 75, Фактический адрес: 423450, Республика Татарстан, Альметьевский район, г. Альметьевск, ул. Ленина, д. 75, эл. почта: <a href="mailto:tnr@tatneft.ru">tnr@tatneft.ru</a>



5	Исполнитель инженерных изысканий	Татарский научно-исследовательский и проектный институт нефти (ТатНИПИнефть) публичного акционерного общества "Татнефть" имени В.Д.Шашина Адрес: 423230, Республика Татарстан, г. Бугульма, ул. Гашека, 4 эл. почта: info@project.tatneft.ru
6	Требования к точности, надёжности, достоверности данных. Перечень нормативных правовых актов и документов, в соответствии с требованиями которых необходимо выполнять инженерные изыскания	Система координат - МСК-16 зона 2. Система высот – Балтийская (1977года). Свод правил СП 438.1325800.2019. «Свод правил. Инженерные изыскания при планировке территорий. Общие требования» (утв. Приказом Минстроя России от 25.02.2019 № 127/пр); Свод правил СП 47.13330.2016. «Свод правил. Инженерные изыскания для строительства. Основные Положения». Актуализированная редакция СНиП 11-02-96" (утв. и введен в действие Приказом Минстроя России от 30.12.2016 № 1033/пр) (ред. от 30.12.2020); Свод правил "СП 502.1325800.2021 «Инженерно-экологические изыскания для строительства. Общие правила производства работ» (утв. приказом Министерства строительства и жилищно-коммунального хозяйства РФ от 16 июля 2021 г. № 475/пр); Свод правил СП 482.1325800.2020 «Инженерно-гидрометеорологические изыскания для строительства. Общие правила производства работ» (утв. Приказом Министерства строительства и жилищно-коммунального хозяйства РФ от 29 января 2020 г. № 46/пр); Свод правил «СП 317.1325800.2017. Свод правил. Инженерно-геодезические изыскания для строительства. Общие правила производства работ» (утв. и введен в действие Приказом Минстроя России от 22.12.2017 № 1702/пр); Свод правил СП 446.1325800.2019 «Инженерно-геологические изыскания для строительства. Общие правила производства работ» (утв. приказом Министерства строительства и жилищно-коммунального хозяйства РФ от 5 июня 2019 г. № 329/пр) (с изменениями и дополнениями)
7	Основные требования к материалам и результатам инженерных изысканий	Состав и объем инженерных изысканий для подготовки документации по планировке территории, метод их выполнения устанавливаются с учетом требований технических регламентов программой инженерных изысканий в соответствии с действующим законодательством. Программа инженерных изысканий разрабатывается исполнителем инженерных изысканий на основе настоящего задания и утверждается Заказчиком. По результатам изысканий представить отчет о комплексных инженерных изысканиях в

		соответствии с действующими нормативными документами. Материалы изысканий выдать в 1 экз. в электронном виде
8	Цели и задачи работ	Изучение природных условий и факторов техногенного воздействия для подготовки данных по обоснованию материалов для архитектурно-строительного проектирования, строительства, эксплуатации, а также для документов территориального планирования и документации по планировке территории.