



ПРИКАЗ

13.02.2025

БОЕРЫК

№ 67-17

Об утверждении границ территории выявленного объекта культурного наследия «Памятник В.И. Ленину», расположенного по адресу: Республика Татарстан, г. Казань, ул. Первого мая

В соответствии с Федеральным законом от 25 июня 2002 года № 73-ФЗ «Об объектах культурного наследия (памятниках истории и культуры) народов Российской Федерации», Законом Республики Татарстан от 1 апреля 2005 года № 60-ЗРТ «Об объектах культурного наследия в Республике Татарстан», в целях обеспечения сохранения и государственной охраны выявленного объекта культурного наследия и его территории, как объекта градостроительной деятельности особого регулирования п р и к а з ы в а ю:

1. Утвердить границы территории выявленного объекта культурного наследия «Памятник В.И. Ленину», расположенного по адресу: Республика Татарстан, г. Казань, ул. Первого мая, согласно приложению к настоящему приказу.

2. Контроль за исполнением настоящего приказа оставляю за собой.

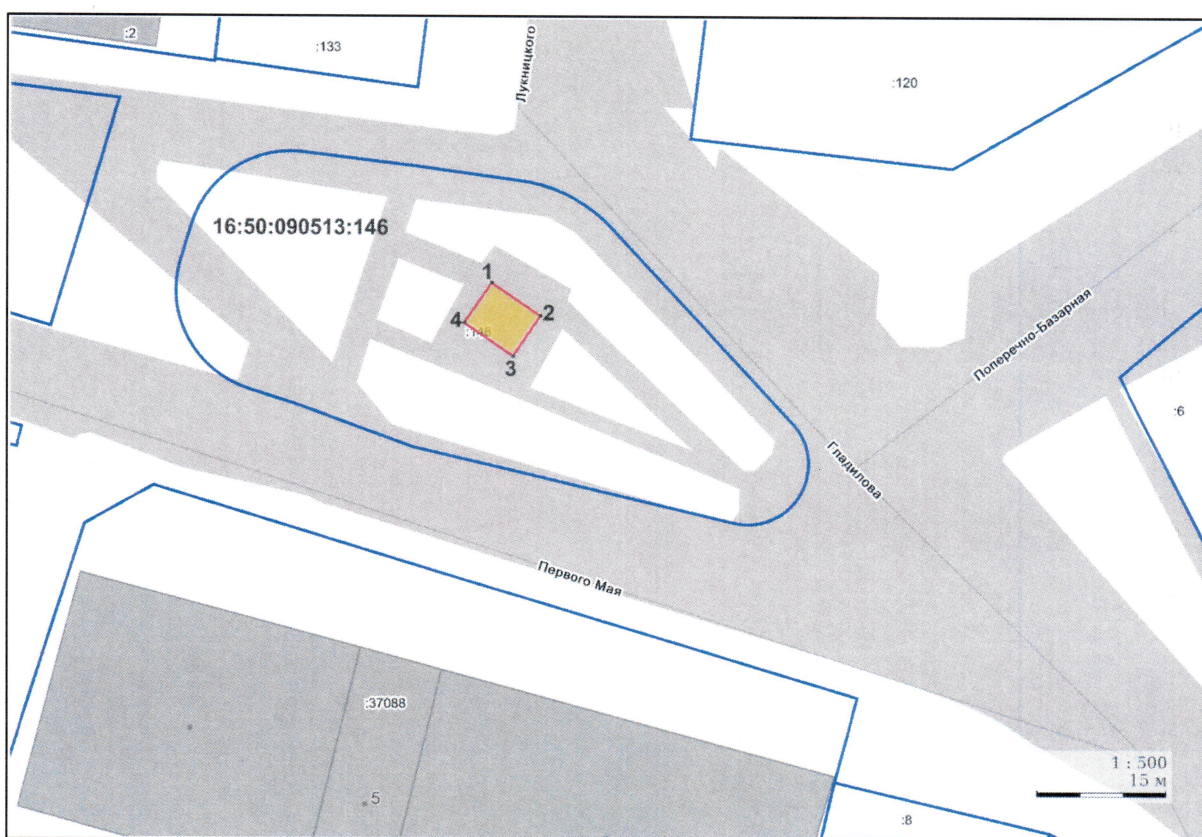
Председатель

И.Н. Гушин

Приложение
к приказу Комитета
Республики Татарстан по охране
объектов культурного наследия
от 13.02. 2025 года № 67-17





Границы территории
выявленного объекта культурного наследия «Памятник В.И. Ленину»,
расположенного по адресу: Республика Татарстан, г. Казань, ул. Первого мая

Карта (схема) границ территории
выявленного объекта культурного наследия «Памятник В.И. Ленину»,
расположенного по адресу: Республика Татарстан, г. Казань, ул. Первого мая



Масштаб 1:500

Условные обозначения:

	- граница территории выявленного объекта культурного наследия
	- характерная точка границ территории выявленного объекта культурного наследия
	- выявленный объект культурного наследия
	- границы земельных участков по сведения ЕГРН
16:50:090513:146	- кадастровый номер земельного участка

Текстовое описание

границ территории выявленного объекта культурного наследия
«Памятник В.И. Ленину», расположенного по адресу: Республика Татарстан,
г. Казань, ул. Первого мая

Границы территории выявленного объекта культурного наследия
«Памятник В.И. Ленину», расположенного по адресу: Республика Татарстан,
г. Казань, ул. Первого мая, проходят:

Прохождение границы		Описание прохождения границы
от точки	до точки	
1	2	от точки 1, расположенной около северного угла объекта «Памятник В.И. Ленину», внутри границы земельного участка с кадастровым номером 16:50:090513:146, в юго-восточном направлении на расстояние 6,84 метра до точки 2;
2	3	от точки 2 в юго-западном направлении на расстояние 5,66 метра до точки 3;
3	4	от точки 3 в северо-западном направлении на расстояние 6,84 метра до точки 4;
4	1	от точки 4 в северо-восточном направлении на расстояние 5,66 метра до точки 1.

Таблица характерных точек

границ территории выявленного объекта культурного наследия
«Памятник В.И. Ленину», расположенного по адресу:
Республика Татарстан, г. Казань, ул. Первого мая

№ точки	Координаты точки в местной системе координат (МСК-16)	
	X	Y
1	478380.45	1302058.85
2	478376.60	1302064.50
3	478371.92	1302061.31
4	478375.78	1302055.66
1	478380.45	1302058.85