



ПРИКАЗ

13.02.2025

БОЕРЫК

№ 66-П

Об утверждении границ территории выявленного объекта культурного наследия «Здание», кон. 19 в., расположенного по адресу: Республика Татарстан, г. Казань, ул. 25-го Октября, д. 7

В соответствии с Федеральным законом от 25 июня 2002 года № 73-ФЗ «Об объектах культурного наследия (памятниках истории и культуры) народов Российской Федерации», Законом Республики Татарстан от 1 апреля 2005 года № 60-ЗРТ «Об объектах культурного наследия в Республике Татарстан», в целях обеспечения сохранения и государственной охраны выявленного объекта культурного наследия и его территории, как объекта градостроительной деятельности особого регулирования п р и к а з ы в а ю:

1. Утвердить границы территории выявленного объекта культурного наследия «Здание», кон. 19 в., расположенного по адресу: Республика Татарстан, г. Казань, ул. 25-го Октября, д. 7, согласно приложению к настоящему приказу.
2. Контроль за исполнением настоящего приказа оставляю за собой.

Председатель

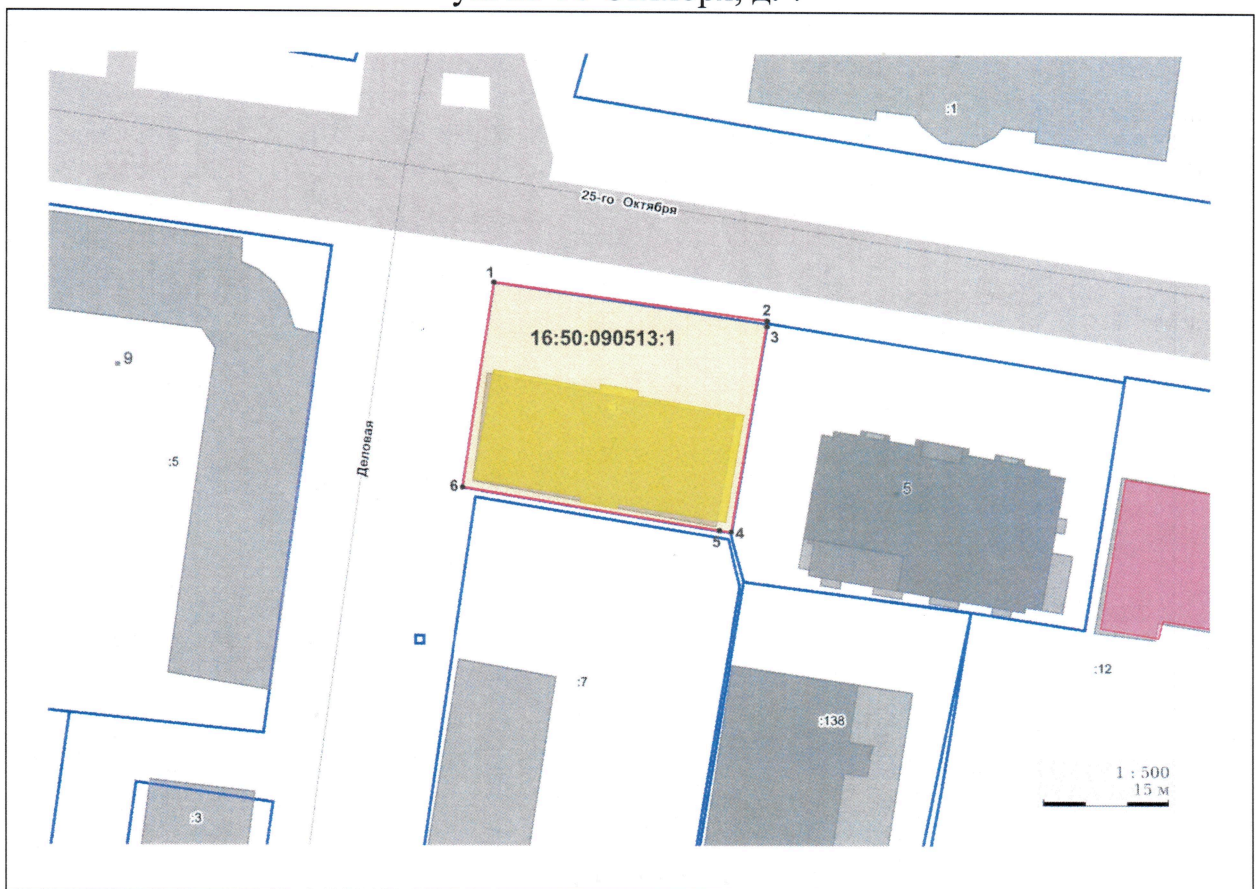
A handwritten signature in blue ink, appearing to be 'И.Н. Гушин'.

И.Н. Гушин

Приложение
к приказу Комитета
Республики Татарстан по охране
объектов культурного наследия
от 13.02. 2025 года № 66-П





Границы территории
выявленного объекта культурного наследия «Здание», кон. 19 в., расположенного по
адресу: Республика Татарстан, г. Казань, ул. 25-го Октября, д. 7

Карта (схема) границ территории
выявленного объекта культурного наследия «Здание», кон. 19 в.,
расположенного по адресу: Республика Татарстан, г. Казань,
ул. 25-го Октября, д. 7



Масштаб 1:500

Условные обозначения:

	- граница территории выявленного объекта культурного наследия
	- характерная точка границ территории выявленного объекта культурного наследия
	- выявленный объект культурного наследия
	- границы земельных участков по сведения ЕГРН
16:50:090513:1	- кадастровый номер земельного участка

Текстовое описание

границ территории выявленного объекта культурного наследия
«Здание», кон. 19 в., расположенного по адресу:
Республика Татарстан, г. Казань, ул. 25-го Октября, д. 7

Границы территории выявленного объекта культурного «Здание», кон. 19 в., расположенного по адресу: Республика Татарстан, г. Казань, ул. 25-го Октября, д. 7, проходят:

Прохождение границы		Описание прохождения границы
от точки	до точки	
1	2	от точки 1, расположенной около пересечения ул. 25-го Октября и ул. Деловая, в юго-восточном направлении вдоль ул.25-го Октября до точки 2;
2	4	от точки 2 в юго-западном направлении по границе земельного участка с кадастровым номером 16:50:090513:1 до точки 4;
4	6	от точки 4 в северо-западном направлении по границе земельного участка с кадастровым номером 16:50:090513:1 до точки 6;
6	1	от точки 6 в северо-восточном направлении вдоль ул. Деловая до точки 1.

Таблица характерных точек
границ территории выявленного объекта культурного наследия
«Здание», кон. 19 в., расположенного по адресу: Республика Татарстан,
г. Казань, ул. 25-го Октября, д. 7

№ точки	Координаты точки в местной системе координат (МСК-16)	
	X	Y
1	478611.50	1301875.59
2	478607.00	1301908.35
3	478606.48	1301908.27
4	478581.75	1301904.06
5	478582.07	1301901.95
6	478587.08	1301871.84
1	478611.50	1301875.59