



ПРИКАЗ

13.02.2025

БОЕРЫК

№ *65-П*

Об утверждении границ территории выявленного объекта культурного наследия «Памятная ротонда», расположенного по адресу: Республика Татарстан, г. Казань, вблизи пересечений улиц 1 Мая и Богатырева

В соответствии с Федеральным законом от 25 июня 2002 года № 73-ФЗ «Об объектах культурного наследия (памятниках истории и культуры) народов Российской Федерации», Законом Республики Татарстан от 1 апреля 2005 года № 60-ЗРТ «Об объектах культурного наследия в Республике Татарстан», в целях обеспечения сохранения и государственной охраны выявленного объекта культурного наследия и его территории, как объекта градостроительной деятельности особого регулирования п р и к а з ы в а ю:

1. Утвердить границы территории выявленного объекта культурного наследия «Памятная ротонда», расположенного по адресу: Республика Татарстан, г. Казань, вблизи пересечений улиц 1 Мая и Богатырева, согласно приложению к настоящему приказу.

2. Контроль за исполнением настоящего приказа оставляю за собой.

Председатель

A handwritten signature in blue ink, appearing to be 'И.Н. Гуцин'.

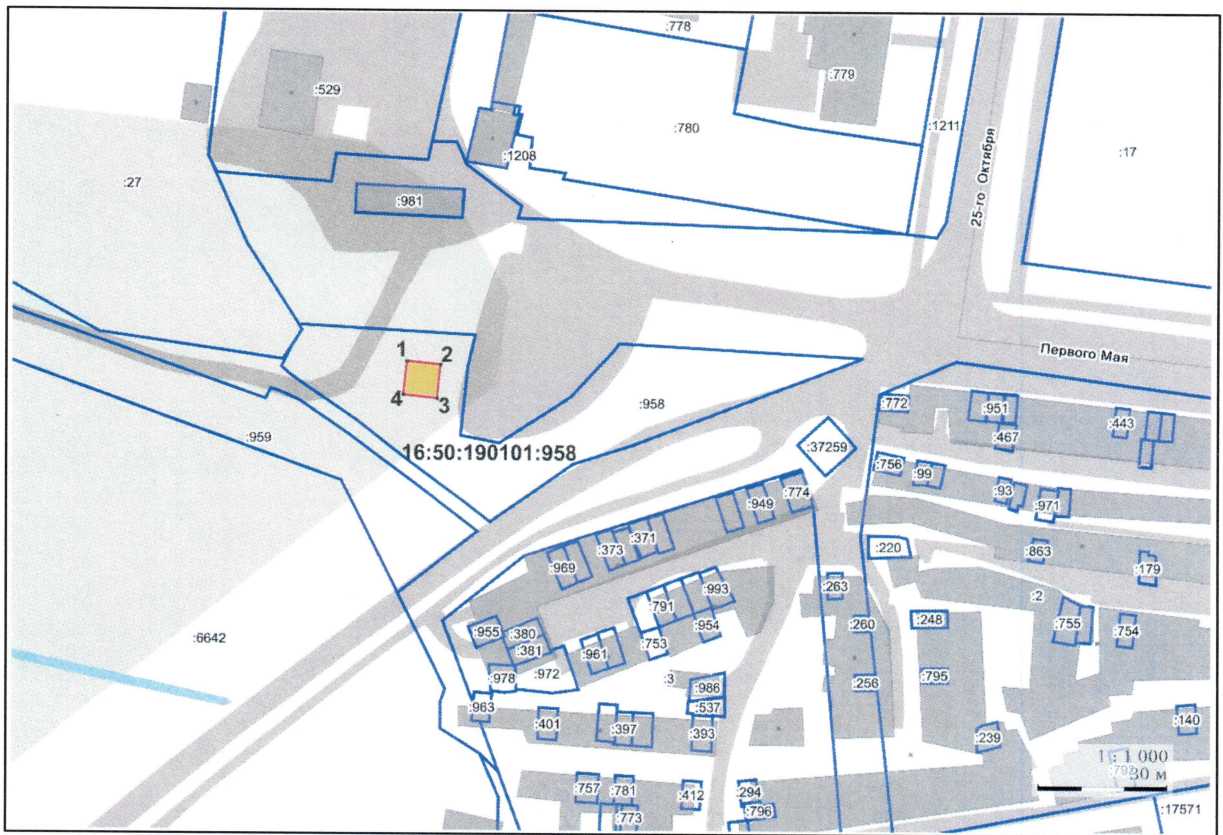
И.Н. Гуцин

Приложение
к приказу Комитета
Республики Татарстан по охране
объектов культурного наследия
от 13.02. 2025 года № 65-17

Границы территории





выявленного объекта культурного наследия «Памятная ротонда», расположенного по адресу: Республика Татарстан, г. Казань, вблизи пересечений улиц 1 Мая и Богатырева

Карта (схема) границ территории
выявленного объекта культурного наследия «Памятная ротонда»,
расположенного по адресу: Республика Татарстан,
г. Казань, вблизи пересечений улиц 1 Мая и Богатырева



Масштаб 1:1000

Условные обозначения:

	- граница территории выявленного объекта культурного наследия
	- характерная точка границ территории выявленного объекта культурного наследия
	- выявленный объект культурного наследия
	- границы земельных участков по сведения ЕГРН
16:50:190101:958	- кадастровый номер земельного участка

Текстовое описание

границ территории выявленного объекта культурного наследия
«Памятная ротонда», расположенного по адресу: Республика Татарстан,
г. Казань, вблизи пересечений улиц 1 Мая и Богатырева

Границы территории выявленного объекта культурного «Памятная ротонда», расположенного по адресу: Республика Татарстан, г. Казань, вблизи пересечений улиц 1 Мая и Богатырева, проходят:

Прохождение границы		Описание прохождения границы
от точки	до точки	
1	2	от точки 1, расположенной около северо-западного угла объекта «Памятная ротонда», внутри границы земельного участка с кадастровым номером 16:50:190101:958, в восточном направлении на расстояние 7,9 метра до точки 2;
2	3	от точки 2 в южном направлении на расстояние 7,7 метра до точки 3;
3	4	от точки 3 в западном направлении на расстояние 7,9 метра до точки 4;
4	1	от точки 4 в северном направлении на расстояние 7,7 метра до точки 1.

Таблица характерных точек

границ территории выявленного объекта культурного наследия
«Памятная ротонда», расположенного по адресу: Республика Татарстан,
г. Казань, Кировский район, вблизи пересечений улиц 1 Мая и Богатырева

№ точки	Координаты точки в местной системе координат (МСК-16)	
	X	Y
1	478464.69	1301178.88
2	478463.84	1301186.73
3	478456.11	1301185.89
4	478456.97	1301178.04
1	478464.69	1301178.88