



ПРИКАЗ

04.02.2025

БОЕРЫК

№ *43-17*

О включении выявленного объекта культурного наследия «Здание локомотивного депо», 1914 - 1919 гг., расположенного по адресу: Республика Татарстан, Агрызский район, г. Агрыз, в единый государственный реестр объектов культурного наследия (памятников истории и культуры) народов Российской Федерации в качестве объекта культурного наследия регионального значения «Здание локомотивного депо», 1914 - 1919 гг., расположенного по адресу: Республика Татарстан, Агрызский муниципальный район, г. Агрыз, ул. Вокзальная, д. 7, утверждения границ его территории и предмета охраны

В соответствии с Федеральным законом от 25 июня 2002 года № 73-ФЗ «Об объектах культурного наследия (памятниках истории и культуры) народов Российской Федерации», Законом Республики Татарстан от 1 апреля 2005 года № 60-ЗРТ «Об объектах культурного наследия в Республике Татарстан», положительным заключением государственной историко-культурной экспертизы от 17.12.2024 п р и к а з ы в а ю:

1. Включить выявленный объект культурного наследия «Здание локомотивного депо», 1914 - 1919 гг., расположенный по адресу: Республика Татарстан, Агрызский район, г. Агрыз, в единый государственный реестр объектов культурного наследия (памятников истории и культуры) народов Российской Федерации в качестве объекта культурного наследия регионального значения «Здание локомотивного депо», 1914 - 1919 гг. (вид объекта – памятник), расположенного по адресу: Республика Татарстан, Агрызский муниципальный район, г. Агрыз, ул. Вокзальная, д. 7.

2. Утвердить границы территории объекта культурного наследия регионального значения «Здание локомотивного депо», 1914 - 1919 гг., расположенного по адресу: Республика Татарстан, Агрызский муниципальный район, г. Агрыз, ул. Вокзальная, д. 7, согласно приложению № 1 к настоящему приказу.

3. Утвердить предмет охраны объекта культурного наследия регионального значения «Здание локомотивного депо», 1914 - 1919 гг., расположенного по адресу:

Республика Татарстан, Агрызский муниципальный район, г. Агрыз, ул. Вокзальная, д. 7, согласно приложению № 2 к настоящему приказу.

4. Отделу учета объектов культурного наследия и градостроительной деятельности обеспечить внесение сведений о границах территории указанного объекта культурного наследия в Единый государственный реестр недвижимости и единый государственный реестр объектов культурного наследия (памятников истории и культуры) народов Российской Федерации.

5. Контроль за исполнением настоящего приказа оставляю за собой.

Председатель

A handwritten signature in blue ink, appearing to be 'И.Н. Гущин', written in a cursive style.

И.Н. Гущин

Приложение № 1
к приказу Комитета
Республики Татарстан по охране
объектов культурного наследия
от 04.02. 2025 года № 43-17

Границы территории





объекта культурного наследия регионального значения
«Здание локомотивного депо», 1914 - 1919 гг., расположенного по адресу:
Республика Татарстан, Агрызский муниципальный район, г. Агрыз, ул. Вокзальная, д. 7

Карта (схема) границ территории объекта культурного наследия
регионального значения «Здание локомотивного депо», 1914 - 1919 гг.,
расположенного по адресу: Республика Татарстан, Агрызский муниципальный
район, г. Агрыз, ул. Вокзальная, д. 7



Масштаб 1:500

Условные обозначения:

	- граница территории объекта культурного наследия
	- объект культурного наследия
	- характерная точка границ территории объекта культурного наследия
	- кадастровый номер земельного участка

Текстовое описание

границ территории объекта культурного наследия регионального значения «Здание локомотивного депо», 1914 - 1919 гг., расположенного по адресу:
Республика Татарстан, Агрызский муниципальный район, г. Агрыз,
ул. Вокзальная, д. 7

Границы территории объекта культурного наследия регионального значения «Здание локомотивного депо», 1914 - 1919 гг., расположенного по адресу:
Республика Татарстан, Агрызский муниципальный район, г. Агрыз,
ул. Вокзальная, д. 7, проходят:

Прохождение границы		Описание прохождения границы
от точки	до точки	
1	2	от точки 1 в восточном направлении параллельно ул. Ометова до точки 2 в сторону железнодорожного вокзала;
2	6	от точки 2 в юго-восточном направлении в сторону ул. Вокзальная до точки 6;
6	7	от точки 6 в юго-западном направлении параллельно ул. Вокзальная до точки 7;
7	8	от точки 7 в северо-западном направлении в сторону ул. Ометова до точки 8;
8	1	от точки 8 в северном направлении в сторону ул. Ометова до точки 1.

Таблица характерных точек

границ территории объекта культурного наследия регионального значения
«Здание локомотивного депо», 1914 - 1919 гг., расположенного по адресу:
Республика Татарстан, Агрызский муниципальный район, г. Агрыз,
ул. Вокзальная, д. 7

№ точки	Координаты точки в местной системе координат (МСК-16)	
	X	Y
1	557958.67	2359686.93
2	557957.96	2359715.65
3	557950.14	2359715.13
4	557940.37	2359716.18
5	557933.14	2359718.24
6	557924.65	2359722.28
7	557878.98	2359642.90
8	557888.71	2359637.30
9	557912.31	2359678.32
10	557923.95	2359673.00
11	557935.35	2359691.35
12	557947.54	2359686.48
1	557958.67	2359686.93

Приложение № 2
к приказу Комитета
Республики Татарстан по охране
объектов культурного наследия
от 04.02. 2025 года № 43-П

Предмет охраны

объекта культурного наследия регионального значения
«Здание локомотивного депо», 1914 - 1919 гг., расположенного по адресу:
Республика Татарстан, Агрызский муниципальный район, г. Агрыз,
ул. Вокзальная, д. 7

1. Местоположение и градостроительные характеристики здания на вокзале г. Агрыз, у железнодорожных путей.
2. Объемно-пространственная композиция разновысотного здания сложной конфигурации в плане развитой по оси юго-запад-северо-восток.
3. Конструкции капитальных стен, возведенных из бутового камня, каменные перемычки проемов, металлические фермы.
4. Архитектурно-декоративное оформление фасадов: шесть арочных ворот фронтальной части с веерной рустовкой и замковым камнем, прямоугольные оконные проемы с замковым камнем, утопленные в арочные ниши в виде архивольтов, опирающиеся на импост и пилястры, прямоугольные оконные проемы в обрамлении с веерной рустовкой и замковым камнем, арочный оконный проем с веерной рустовкой и замковым камнем, отделка стен – бутовый камень.
5. Местоположение, пропорции, геометрия исторических столярных заполнений дверных и оконных проемов с мелкой расстекловкой.

*Предмет охраны может быть изменен по результатам комплексных и научных исследований и проведения реставрационных работ.

Таблица предмета охраны
 объекта культурного наследия регионального значения
 «Здание локомотивного депо», 1914 - 1919 гг., расположенного по адресу:
 Республика Татарстан, Агрызский муниципальный район, г. Агрыз,
 ул. Вокзальная, д. 7

№ п/п	Предмет охраны	Фотофиксация основных элементов/графические материалы
1.	Местоположение и градостроительные характеристики здания на вокзале г. Агрыз, у железнодорожных путей	 <p>Условные обозначения:  - объект культурного наследия</p> <p>Рис.1. Местоположение объекта</p>
2.	Объемно-пространственная композиция разновысотного здания сложной конфигурации в плане развитой по оси юго-запад-северо-восток	 <p>Рис.2. Общий вид</p>

3. Конструкции капитальных стен, возведенных из бутового камня, каменные перемычки проемов, металлические фермы



Рис.3. Вид с восточной стороны



Рис.4. Вид с южной стороны




Рис.5. Металлические фермы

4. Архитектурно-декоративное оформление фасадов: шесть арочных ворот фронтальной части с веерной рустовкой и замковым камнем, прямоугольные оконные проемы с замковым камнем, утопленные в арочные ниши в виде архивольтов, опирающиеся на импост и пилястры, прямоугольные оконные проемы в обрамлении с веерной рустовкой и замковым камнем, арочный оконный проем с веерной рустовкой и замковым камнем, отделка стен – бутовый камень



Рис.6. Вид на главный фасад с восточной стороны



Рис.7. Арочные ворота



Рис.8. Вид на ворота с внутреннего помещения



Рис.9. Вид с восточной стороны. Оконные проемы



Рис.10. Вид с восточной стороны



Рис.11. Вид на боковой фасад с южной стороны



Рис.12. Вид со стороны двора




Рис.13. Вид с северо-западной стороны дворового фасада



Рис.14. Вид со стороны внутреннего двора

5. Местоположение, пропорции, геометрия исторических столярных заполнений дверных и оконных проемов с мелкой расстекловкой