



20.02 2025

г.Казань

№ 14-36

О внесении изменений в Правила землепользования и застройки г.Казани в части изменения границ подзоны улично-дорожной сети (УДС)

В соответствии со статьей 33 Градостроительного кодекса Российской Федерации, подпунктом 1.2 пункта 1 статьи 43 Правил землепользования и застройки г.Казани, учитывая заключение Комиссии по землепользованию и застройке при Руководителе Исполнительного комитета г.Казани, постановление Исполнительного комитета г.Казани от 01.11.2024 №4585 «О подготовке проекта решения Казанской городской Думы о внесении изменений в Правила землепользования и застройки г.Казани в части изменения границ подзоны улично-дорожной сети (УДС)», постановление Исполнительного комитета г.Казани от 24.12.2021 №3463 «Об утверждении проекта планировки линейного объекта “Автомобильная дорога по ул.Туфана Миннуллина”» и результаты общественных обсуждений, проведенных с 12.12.2024 по 26.12.2024, Казанская городская Дума **решила:**

1. Внести в Правила землепользования и застройки г.Казани, утвержденные решением Казанской городской Думы от 16.08.2021 №5-8, следующие изменения: на карте градостроительного зонирования с отображением подзон территориальных зон: улично-дорожной сети, природно-рекреационного комплекса, озеленения специального назначения, прибрежных территорий изменить границы подзоны улично-дорожной сети (УДС) территориальной зоны – зоны смешанной жилой и общественной застройки (ОЖ) (контур №59), (контур №20), (контур №19) согласно приложению к настоящему решению.

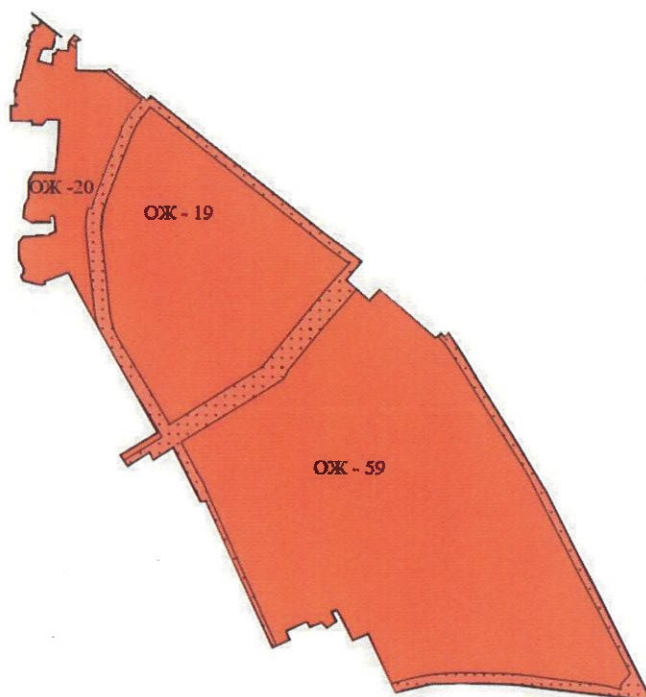
2. Опубликовать настоящее решение в сетевом издании «Муниципальные правовые акты и иная официальная информация» (www.docskzn.ru).

Мэр города



И.Р.Метшин

Фрагмент карты градостроительного зонирования с отображением подзон территориальных зон: улично-дорожной сети, природно-рекреационного комплекса, озеленения специального назначения, прибрежных территорий в составе Правил землепользования и застройки г.Казани




OЖ - 59




Порядковый номер контура территориальной зоны

Индекс территориальной зоны

Территориальная зона

Цвет	Индекс	Наименование вида территориальной зоны
	OЖ	Зона смешанной жилой и общественной застройки

Подзоны территориальных зон

Цвет	Индекс	Наименование вида подзоны территориальной зоны
	УДС	Подзона улично-дорожной сети



Границы фрагмента карты градостроительного зонирования с отображением подзон территориальных зон: улично-дорожной сети, природно-рекреационного комплекса, озеленения специального назначения, прибрежных территорий в составе Правил землепользования и застройки г.Казани

Заместитель Главы

Е.А.Лодвигова