



ПРИКАЗ

№ 94/0

Б О Е Р Ы К

« 03 » 02 20 25

**О подготовке проекта межевания территории
по объекту «Строительство, реконструкция, эксплуатация линейных
объектов расположенные на Аксаринском месторождении»**

В соответствии с Градостроительным кодексом Российской Федерации, Законом Республики Татарстан от 25 декабря 2010 года № 98-ЗРТ «О градостроительной деятельности в Республике Татарстан», Законом Республики Татарстан от 23 декабря 2023 года № 131-ЗРТ «О перераспределении полномочий между органами местного самоуправления муниципальных образований Республики Татарстан и органами государственной власти Республики Татарстан в области градостроительной деятельности» и в связи с обращением ПАО «Татнефть» имени В.Д.Шашина от 16.01.2025 п р и к а з ы в а ю:

1. Разрешить подготовку проекта межевания территории по объекту «Строительство, реконструкция, эксплуатация линейных объектов расположенные на Аксаринском месторождении».

2. Утвердить прилагаемое задание на подготовку проекта межевания территории по объекту «Строительство, реконструкция, эксплуатация линейных объектов расположенные на Аксаринском месторождении».

3. Подготовка проекта межевания территории обеспечить обществу с ограниченной ответственностью «Теплогазпроект» за счет средств ПАО «Татнефть» им. В.Д.Шашина.

4. Установить предельный срок выполнения работ по подготовке проекта планировки территории 4 квартал 2025 года.

5. Сектору взаимодействия со средствами массовой информации (Р.Ж.Зайнуллиной) обеспечить размещение настоящего приказа на официальном сайте Министерства строительства, архитектуры и жилищно-коммунального хозяйства Республики Татарстан в информационно-телекоммуникационной сети «Интернет».

6. Начальнику отдела развития Камской агломерации управления развития агломераций Департамента развития территорий (В.В.Бельскому) обеспечить направление настоящего приказа на официальное опубликование на Официальном

портале правовой информации Республики Татарстан (pravo.tatarstan.ru) и Главе Заинского муниципального района Республики Татарстан.

7. Установить, что настоящий приказ вступает в силу со дня его официального опубликования.

8. Установить, что настоящий приказ признается утратившим силу 1 января 2026 года.

9. Контроль за исполнением настоящего приказа возложить на начальника управления развития агломераций Департамента развития территорий С.А.Рыбакова.

Заместитель министра



В.Н.Кудряшев

Утверждено
 приказом Министерства
 строительства, архитектуры
 и жилищно-коммунального
 хозяйства Республики Татарстан
 от 03.02 2025 г. № 94/0

Задание

на подготовку проекта межевания территории по объекту «Строительство, реконструкция, эксплуатация линейных объектов расположенные на Аксаринском месторождении».

1	Вид разрабатываемой документации по планировке территории	<i>Проект межевания территории в виде отдельного документа.</i>
2	Инициатор подготовки документации по планировке территории	<i>Публичное акционерное общество «Татнефть» имени В.Д.Шашина, 423450, Республика Татарстан, Альметьевский район, город Альметьевск, ул. Ленина, д.75, ОГРН 1021601623702 от 18.07.2002г, ИНН 1644003838</i>
3	Источник финансирования работ по подготовке документации по планировке территории	<i>ПАО «Татнефть» им. В.Д.Шашина, 423450, Республика Татарстан, Альметьевский район, город Альметьевск, ул. Ленина, д.75,</i>
3.1	Исполнитель	<i>Общество с ограниченной ответственностью «Теплогазпроект» (ООО «Теплогазпроект»)</i>
4	Вид и наименование планируемого к размещению объекта капитального строительства, его основные характеристики (назначение, местоположение, площадь объекта капитального строительства и др.))	<i>«Строительство, реконструкция, эксплуатация линейных объектов расположенные на Аксаринском месторождении». Площадь территории проектирования Заинского участкового лесничества: 0,2472 га. Границы территории проектирования: в границах Заинского муниципального района Республики Татарстан Российской Федерации, на землях «ГКУ Заинское лесничество» Заинского участкового лесничества. Лесные кварталы проектируемых участков: • Квартал 63 части выделов 39; Протяженность – 0,150 км. Размещение проектного нефтепровода, проектного водовода и проектных линий электропередач предполагается на землях ГКУ «Заинское лесничество» Заинского участкового лесничества. Площадь и границы проектирования могут уточняться исполнителем по согласованию с инициатором.</i>
5	Поселения, муниципальные округа, городские округа, муниципальные районы, субъекты Российской Федерации, в	<i>В границах участка: Республика Татарстан, Заинский муниципальный район, Поручиковского сельского поселения, ГКУ "Заинское лесничество" квартал 63 Заинского участкового лесничества.</i>

	отношении территорий которых осуществляется подготовка документации по планировке территории	
6	Состав документации по планировке территории и требования к содержанию работ	<p><i>Состав и содержание должны соответствовать требованиям Градостроительного кодекса Российской Федерации, постановления Правительства Российской Федерации от 12 мая 2017 г. № 564 «Об утверждении Положения о составе и содержании документации по планировке территории, предусматривающей размещение одного или нескольких линейных объектов».</i></p> <p><i>Раздел 1 «Проект межевания территории. Графическая часть»;</i> <i>Раздел 2 «Проект межевания территории. Текстовая часть»;</i> <i>Раздел 3 «Материалы по обоснованию проекта межевания территории. Графическая часть»;</i> <i>Раздел 4 «Материалы по обоснованию проекта межевания территории. Пояснительная записка»</i></p>
7	Информация о земельных участках (при наличии), включенных в границы территории, в отношении которой планируется подготовка документации по планировке территории, а также об ориентировочной площади такой территории	<p><i>Схема расположения территории приведена в приложении №1, №2 к настоящему заданию.</i></p> <p><i>Ориентировочная площадь территории – 0,2472 га.</i></p>
8	Цель подготовки документации по планировке территории	<i>Для определения местоположения границ образуемых и изменяемых земельных участков;</i>
9	Нормативно правовая база для выполнения работ	<p><i>Нормативные правовые акты Российской Федерации:</i></p> <ul style="list-style-type: none"> • <i>Лесной кодекс Российской Федерации;</i> • <i>Лесохозяйственный регламент ГКУ «Заинское лесничество» (утв. приказом Министерства лесного хозяйства РТ от 17 января 2022 г. N 29-осн);</i> • <i>Градостроительный кодекс Российской Федерации;</i> • <i>Земельный Кодекс Российской Федерации;</i> • <i>Федеральный закон от 21 декабря 1994 года № 68-ФЗ «О защите населения и территорий от чрезвычайных ситуаций природного и техногенного характера»;</i> • <i>Федеральный закон от 21 декабря 1994 года № 69-ФЗ «О пожарной безопасности»;</i> • <i>Федеральный закон от 14 марта 1995 года № 33-ФЗ «Об особо охраняемых природных территориях»;</i>

- *Федеральный закон от 30 марта 1999 года № 52-ФЗ «О санитарно-эпидемиологическом благополучии населения»;*
- *Закон Российской Федерации от 21 февраля 1992 года № 2395-1 «О недрах»;*
- *Федеральный закон от 18 июня 2001 года № 78-ФЗ «О землеустройстве»;*
- *Федеральный закон от 10 января 2002 года № 7-ФЗ «Об охране окружающей среды»;*
- *Федеральный закон от 25 июня 2002 года № 73-ФЗ «Об объектах культурного наследия (памятниках истории и культуры) народов Российской Федерации»;*
- *Федеральный закон от 22 июля 2008 года № 123-ФЗ «Технический регламент о требованиях пожарной безопасности»;*
- *«Федеральный закон от 8 ноября 2007 года № 257-ФЗ «Об автомобильных дорогах и о дорожной деятельности в Российской Федерации и о внесении изменений в отдельные законодательные акты Российской Федерации»;*
- *Федеральный закон от 7 декабря 2011 года № 416-ФЗ «О водоснабжении и водоотведении»;*
- *Федеральный закон от 13 июля 2015 года № 218-ФЗ «О государственной регистрации недвижимости»;*
- *Указ Президента Российской Федерации от 30 ноября 1995 года № 1203 «Об утверждении перечня сведений, отнесенных к государственной тайне»;*
- *Постановление Правительства Российской Федерации от 12 мая 2017 г. № 564 «Об утверждении Положения о составе и содержании документации по планировке территории, предусматривающей размещение одного или нескольких линейных объектов»;*
- *постановление Правительства Российской Федерации от 31 декабря 2015 г. № 1532 «Об утверждении Правил предоставления документов, направляемых или предоставляемых в соответствии с частями 1, 3 - 10, 12 - 13.3, 15 - 15.4 статьи 32 Федерального закона «О государственной регистрации недвижимости» в федеральный орган исполнительной власти (его территориальные органы), уполномоченный Правительством Российской Федерации на осуществление государственного кадастрового учета, государственной регистрации прав, ведение Единого государственного реестра недвижимости»;*
- *постановление Правительства Российской Федерации от 3 марта 2018 г. № 222 «Об утверждении Правил установления санитарно-защитных зон и использования земельных участков, расположенных в границах санитарно-защитных зон»;*
- *приказ Федеральной службы государственной регистрации, кадастра и картографии от 10 ноября 2020 г. № П/0412 «Об утверждении классификатора видов разрешенного использования земельных участков»;*
- *СП 47.13330.2016. Свод правил. Инженерные изыскания для строительства. Основные положения. Актуализированная редакция СНиП 11-02-96 (утвержден приказом Минстроя России от 30 декабря 2016 г. № 1033/пр) (ред. от 30.12.2020);*
- *СП 31.13330.2021. «СНиП 2.04.02-84* Водоснабжение.*

Наружные сети и сооружения.» (утвержден приказом Министра России от 27 декабря 2021 г. № 1016/пр);

- Санитарные нормы и правила «Зоны санитарной охраны источников водоснабжения и водопроводов питьевого назначения. СанПиН 2.1.4.1110- 02», (утверждены Главным государственным санитарным врачом Российской Федерации 26 февраля 2002 г.);

- СП 34.13330.2021 «СНиП 2.05.02- 85*Автомобильные дороги» (утвержден приказом Министра России от 9 февраля 2021 г. № 53/пр);

- СП 11-105-97 «Инженерно-геологические изыскания для строительства. Часть I. Общие правила производства работ» (одобрен письмом Госстроя России от 14 октября 1997 г. № 9-4/116);

- СН 456-73 «Нормы отвода земель для магистральных водоводов и канализационных коллекторов» (утверждены Госстроем СССР 28 декабря 1973 г.),

- СП 231.1311500.2015 «Обустройство нефтяных и газовых месторождений. Требования пожарной безопасности» (утвержден Приказом МЧС России от 17.06.2015 № 302);

- Закон Республики Татарстан от 25 декабря 2010 года № 98-ЗРТ «О градостроительной деятельности в Республике Татарстан» (Принят Государственным Советом Республики Татарстан 1 декабря 2010 года);

- Постановление Кабинета Министров Республики Татарстан от 21.02.2011 №134 «Об утверждении Схемы территориального планирования Республики Татарстан»;

- Постановление Кабинета Министров Республики Татарстан от 27.12.2013 № 1071 «Об утверждении республиканских нормативов градостроительного проектирования Республики Татарстан»;

- Федеральный закон от 6 октября 2003 года №131-ФЗ «Об общих принципах организации местного самоуправления в Российской Федерации»;

- Федеральный закон от 21 декабря 2021 года №414-ФЗ «Об общих принципах организации публичной власти в субъектах Российской Федерации»;

- Федеральный закон от 31 декабря 2014 года №488-ФЗ «О промышленной политике в Российской Федерации»;

- СанПиН 2.2.1/2.1.1.1200-03 «Санитарно-защитные зоны и санитарная классификация предприятий, сооружений и иных объектов» (утверждены постановлением Главного государственного санитарного врача Российской Федерации от 25 сентября 2007 г. № 74);

- Решение Поручиковского сельского Совета Заинского муниципального района Республики Татарстан от 18 ноября 2022 года №248 «Об утверждении генерального плана Поручиковского сельского поселения Заинского муниципального района РТ»;

- Решение Поручиковского сельского Совета Заинского муниципального района Республики Татарстан от 05.12.2022г. №253 «Об утверждении правил землепользования и застройки Поручиковского сельского поселения Заинского муниципального района РТ»;

		<ul style="list-style-type: none"> Решение Совета Заинского муниципального района Республики Татарстан от 04.06.2012 г. №198 «О схеме территориального планирования Заинского муниципального района Республики Татарстан».
10	Исходные данные для выполнения работ	План-схема лесных участков с указанием проектных точек. Адрес местоположения.
11	Этапы выполнения работ	<p>Последовательность выполнения работ:</p> <p>Этап 1. Разработка проекта межевания территории линейного объекта.</p> <p>Этап 2. Корректировка проекта межевания территории линейного объекта по итогам согласований и проведения общественных обсуждений (публичных слушаний) (в случае их проведения уполномоченным органом) и передача документации.</p>
12	Порядок согласования проекта межевания территории линейного объекта	<p>Проект межевания территории линейного объекта до утверждения подлежит согласованию в случаях и порядке, которые установлены Градостроительным кодексом Российской Федерации.</p> <p>Инициатор направляет проект межевания территории линейного объекта на согласование в уполномоченные органы и передает Исполнителю результаты указанных согласований в течение трех рабочих дней с даты их получения.</p> <p>Исполнитель осуществляет корректировку материалов проекта межевания территории линейного объекта по замечаниям и предложениям уполномоченных органов и (или) организаций и результатам общественных обсуждений или публичных слушаний (в случае их проведения уполномоченным лицом), полученным от Инициатора, или готовит аргументированное обоснование об отклонении замечаний.</p> <p>Исполнитель представляет Инициатору доработанные с учетом результатов согласований и общественных обсуждений/публичных слушаний (в случае их проведения уполномоченным лицом) проект межевания территории линейного объекта на бумажном носителе в 2 (двух) экз. и в электронном виде (DVD/CD) в 1 (одном) экз.</p>
13	Требования к формату сдаваемых работ	<p>Информация в текстовой форме представляется в форматах DOC, DOCX, XLS, XLSX.</p> <p>Графические материалы представляются в форме векторной и растровой модели.</p> <p>Информация в растровой модели представляется в форматах TIFF, JPEG и PDF.</p> <p>Информация в векторной модели представляется с расширением *.mid, *.mif, *.gprkg.</p> <p>Представляемые пространственные данные должны иметь привязку к МСК-16.</p> <p>Демонстрационные материалы предоставляются в формате JPEG, JPG (с разрешением не менее 300 dpi), PDF.</p>
14	Требования к сдаче проекта межевания территории инициатору	Исполнитель передает Инициатору материалы разработанного проекта межевания территории линейного объекта на бумажном носителе в 2 (двух) экземплярах и в электронном виде (DVD/CD) в 1 (одном) экземпляре.
15	Требование к степени секретности	При наличии в проектах сведений, отнесенных к государственной тайне, проекты или их отдельные разделы подлежат засекречиванию в соответствии с законодательством Российской Федерации.

		<i>Федерации о государственной тайне. Степень секретности определяет Инициатор и (или) разработчик проектов в соответствии с перечнем сведений, составляющих государственную тайну.</i>
16	Гарантийные обязательства	<i>В объем гарантийных обязательств входят следующие работы в период гарантийного срока: предоставление устных и письменных разъяснений, а также иной информации, касающейся результатов работ; хранение на своих серверных ресурсах с обеспеченным для Инициатора доступом результатов работ, сданных Инициатору, и другие необходимые данные, сформированные в ходе выполнения работ</i>
17	Сроки выполнения работ	<i>IV квартал 2025 года</i>

Схема расположения объекта

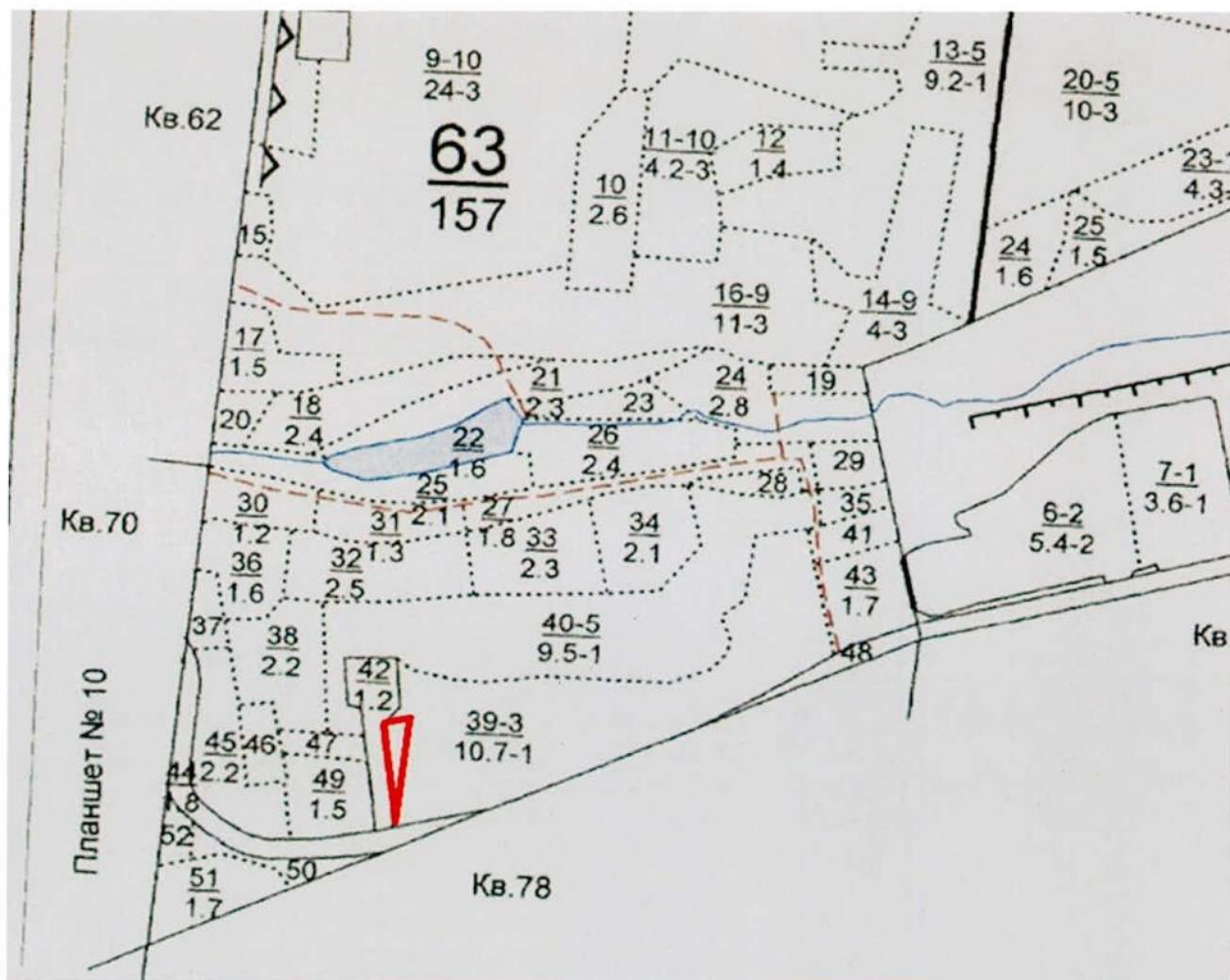
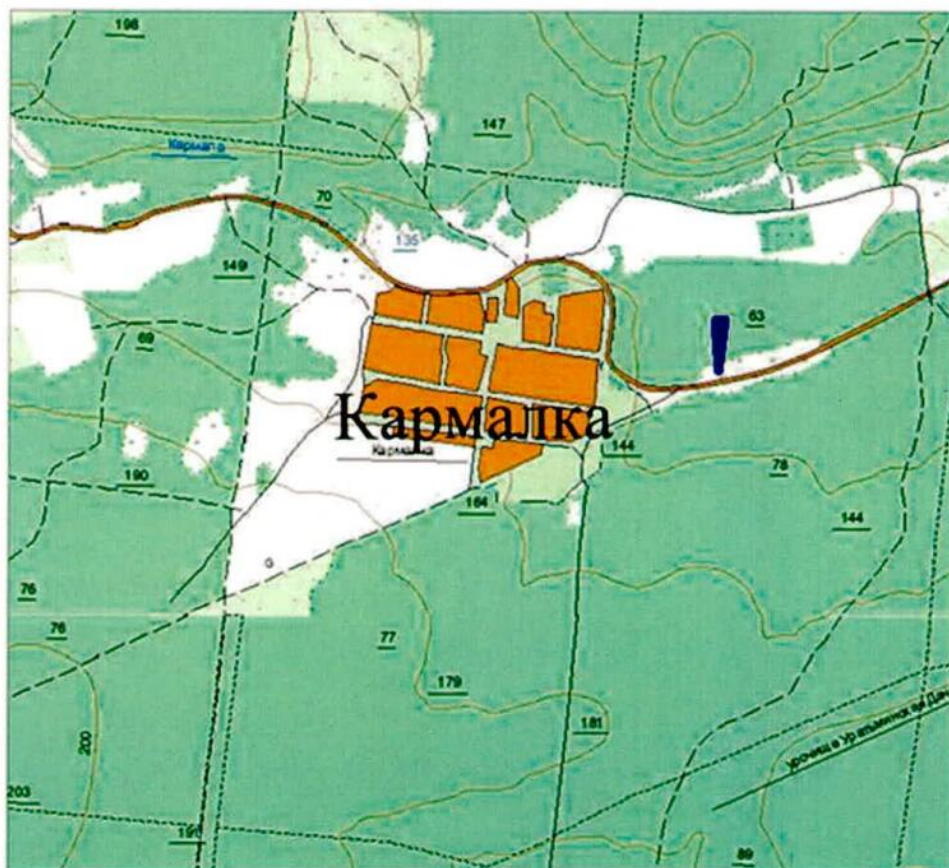



Схема расположения объекта



 Границы образуемого земельного участка