



ПРИКАЗ

25.12.2024

БОЕРЫК

№ 724-П

О включении выявленного объекта культурного наследия «Захоронения советских воинов, умерших от ран в 1941-1945 гг. в эвакогоспитале г. Бугульмы», расположенного по адресу: Республика Татарстан, г. Бугульма, Бугульминский район, территория православного кладбища, в единый государственный реестр объектов культурного наследия (памятников истории и культуры) народов Российской Федерации в качестве объекта культурного наследия местного (муниципального) значения «Обелиск на месте захоронения советских воинов», 1941-1945 гг., 2005 г., 2011 г., расположенного по адресу: Республика Татарстан, Бугульминский муниципальный район, г. Бугульма, ул. Красноармейская, городское православное кладбище, утверждении границ его территории и предмета охраны

В соответствии с Федеральным законом от 25 июня 2002 года № 73-ФЗ «Об объектах культурного наследия (памятниках истории и культуры) народов Российской Федерации», Законом Республики Татарстан от 1 апреля 2005 года № 60-ЗРТ «Об объектах культурного наследия в Республике Татарстан», положительным заключением государственной историко-культурной экспертизы от 06.12.2024 п р и к а з ы в а ю:

1. Включить выявленный объект культурного наследия «Захоронения советских воинов, умерших от ран в 1941-1945 гг. в эвакогоспитале г. Бугульмы», расположенный по адресу: Республика Татарстан, Бугульминский район, г. Бугульма, территория православного кладбища, в единый государственный реестр объектов культурного наследия (памятников истории и культуры) народов Российской Федерации в

качестве объекта культурного наследия местного (муниципального) значения «Обелиск на месте захоронения советских воинов», 1941-1945 гг., 2005 г., 2011 г. (вид объекта – памятник), расположенного по адресу: Республика Татарстан, Бугульминский муниципальный район, г. Бугульма, ул. Красноармейская, городское православное кладбище.


2. Утвердить границы территории объекта культурного наследия местного (муниципального) значения «Обелиск на месте захоронения советских воинов», 1941-1945 гг., 2005 г., 2011 г., расположенного по адресу: Республика Татарстан, Бугульминский муниципальный район, г. Бугульма, ул. Красноармейская, городское православное кладбище, согласно приложению № 1 к настоящему приказу.

3. Утвердить предмет охраны объекта культурного наследия местного (муниципального) значения «Обелиск на месте захоронения советских воинов», 1941-1945 гг., 2005 г., 2011 г., расположенного по адресу: Республика Татарстан, Бугульминский муниципальный район, г. Бугульма, ул. Красноармейская, городское православное кладбище, согласно приложению № 2 к настоящему приказу.

4. Отделу учета объектов культурного наследия и градостроительной деятельности обеспечить внесение сведений о границах территории указанного объекта культурного наследия в Единый государственный реестр недвижимости и единый государственный реестр объектов культурного наследия (памятников истории и культуры) народов Российской Федерации.

5. Контроль за исполнением настоящего приказа оставляю за собой.

Председатель



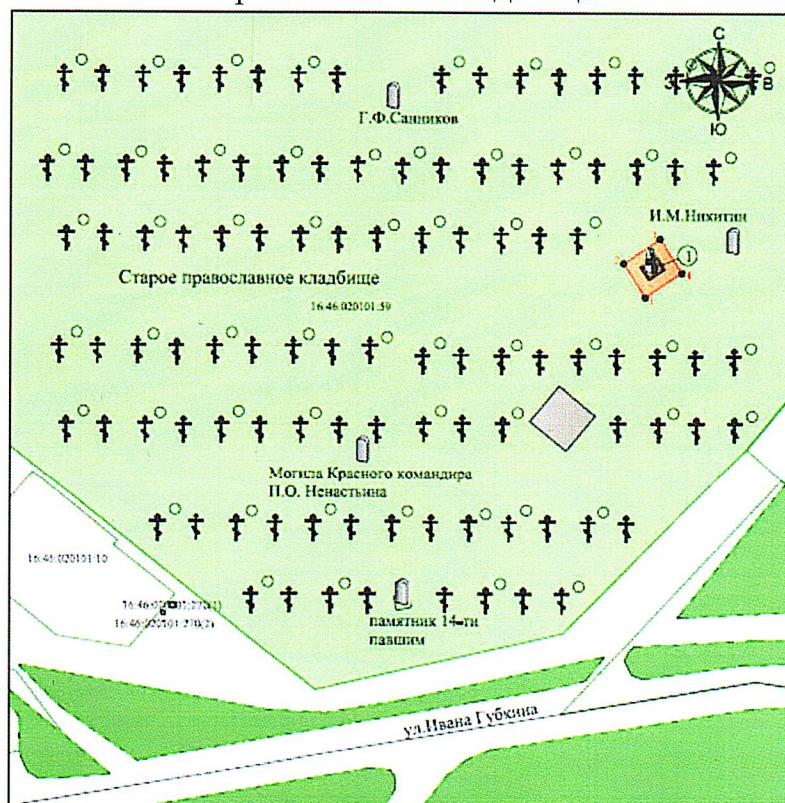
И.Н. Гуцин

Приложение № 1
к приказу Комитета
Республики Татарстан по охране
объектов культурного наследия
от 25.12 2024 года № 724-П

Границы территории



объекта культурного наследия местного (муниципального) значения
«Обелиск на месте захоронения советских воинов», 1941-1945 гг., 2005 г.,
2011 г., расположенного по адресу: Республика Татарстан, Бугульминский
муниципальный район, г. Бугульма, ул. Красноармейская, городское
православное кладбище

Карта (схема) границ территории
объекта культурного наследия (муниципального) значения «Обелиск на
месте захоронения советских воинов», 1941-1945 гг., 2005 г., 2011 г.,
расположенного по адресу: Республика Татарстан, Бугульминский
муниципальный район, г. Бугульма, ул. Красноармейская, городское
православное кладбище



Масштаб 1:1000

Условные обозначения:

①	- объект культурного наследия
2.	- характерная точка границ территории объекта культурного наследия
	- территория объекта культурного наследия
	- границы земельных участков по сведениям ЕГРН
16:46:020101:59	- кадастровый номер земельного участка

Текстовое описание границ территории
 объекта культурного наследия (муниципального) значения «Обелиск на месте
 захоронения советских воинов», 1941-1945 гг., 2005 г., 2011 г., расположенного по
 адресу: Республика Татарстан, Бугульминский муниципальный район,
 г. Бугульма, ул. Красноармейская, городское православное кладбище

Границы территории объекта культурного наследия (муниципального)
 значения «Обелиск на месте захоронения советских воинов», 1941-1945 гг., 2005 г.,
 2011 г., расположенного по адресу: Республика Татарстан, Бугульминский
 муниципальный район, г. Бугульма, ул. Красноармейская, городское православное
 кладбище, проходят:

Прохождение границы		Описание прохождения части границ
от точки	до точки	
1	2	от точки 1 на расстоянии 10,00 м в северо-западном направлении до точки 2
2	3	от точки 2 на расстоянии 11,01 м в северо-восточном направлении до точки 3
3	4	от точки 3 на расстоянии 10,00 м в юго-восточном направлении до точки 4
4	1	от точки 4 на расстоянии 11,00 м в юго-западном направлении до точки 1

Таблица характерных точек границ территории
объекта культурного наследия (муниципального) значения «Обелиск на
месте захоронения советских воинов», 1941-1945 гг., 2005 г., 2011 г.,
расположенного по адресу: Республика Татарстан, Бугульминский
муниципальный район, г. Бугульма, ул. Красноармейская, городское
православное кладбище

№	Координаты характерных точек в местной системе координат (МСК-16)	
	X	Y
1	337316.10	2348420.25
2	337324.46	2348414.75
3	337330.50	2348423.95
4	337322.14	2348429.44
1	337316.10	2348420.25

Приложение № 2
к приказу Комитета
Республики Татарстан по охране
объектов культурного наследия
от 25.12 2024 года № 7247

Предмет охраны*

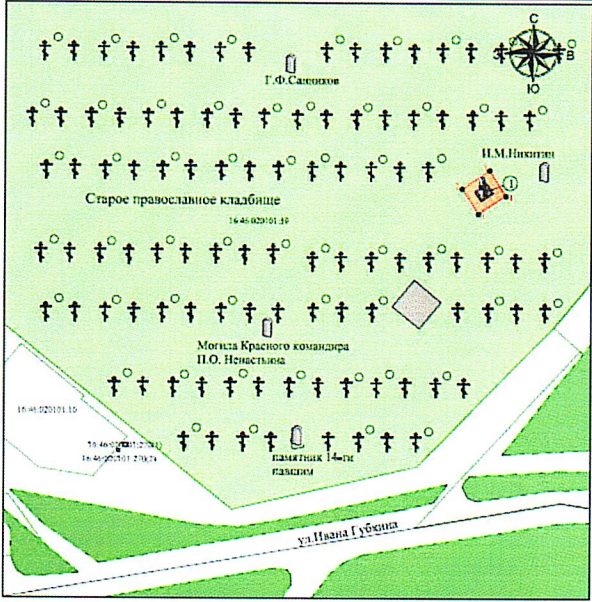

объекта культурного наследия (муниципального) значения «Обелиск на месте захоронения советских воинов», 1941-1945 гг., 2005 г., 2011 г., расположенного по адресу: Республика Татарстан, Бугульминский муниципальный район, г. Бугульма, ул. Красноармейская, городское православное кладбище

Предметом охраны объекта культурного наследия являются:

1. Местоположение объекта: южная окраина православного кладбища города Бугульма.
2. Композиционная значимость (роль) в структуре окружающего культурного ландшафта: архитектурно-художественный и мемориальный акцент. Габариты памятника: в пределах размеров на момент возведения.
3. Объемно-пространственная композиция мемориала: совместно-подчиненное расположение двухчастного стилобата и пирамидального обелиска, увенчанного звездой Красной армии в лавровом венке.
4. Техника и материалы мемориала: стилобат, обелиск: железобетон; информационные таблички: гранит; звезда Красной армии в лавровом венке: металл; техника: отливка, формовка, высекание, гравировка, чеканка.
5. Надписи и тексты: на первой табличке: «На кладбище расположены захоронения красноармейцев», список с указанием фамилии, инициалов и года смерти 55 похороненных; на второй табличке: «Памятник воинам, умершим от ран в Бугульминском госпитале № 2784 с сентября 1941 года по 19 августа 1945 года».

*Предмет охраны может быть дополнен в процессе комплексных научных исследований и осуществления производства реставрационных работ.

Таблица предмета охраны
 объекта культурного наследия (муниципального) значения «Обелиск на
 месте захоронения советских воинов», 1941-1945 гг., 2005 г., 2011 г.,
 расположенного по адресу: Республика Татарстан, Бугульминский
 муниципальный район, г. Бугульма, ул. Красноармейская, городское
 православное кладбище

	Предмет охраны	Фотофиксация основных элементов/графические материалы
1.	Местоположение объекта: южная окраина православного кладбища города Бугульма	 <p>Рис. 1. Местоположение объекта</p>
2.	Композиционная значимость (роль) в структуре окружающего культурного ландшафта: архитектурно-художественный и мемориальный акцент. Габариты памятника: в пределах размеров на момент возведения.	 <p>Рис. 2. Общий вид</p>

3. Объемно-пространственная композиция обелиска: совместно-подчиненное расположение двухчастного стилобата и пирамидального обелиска, увенчанного звездой Красной армии в лавровом венке



Рис. 3. Вид с западной стороны

4. Техника и материалы обелиска:
 - стилобат, обелиск: железобетон;
 - информационные таблички: гранит;
 - звезда Красной армии в лавровом венке: металл;
 - техника: отливка, формовка, высекание, гравировка, чеканка



Рис. 4. Завершение обелиска

5. Надписи и тексты:
 - на первой табличке: «На кладбище расположены захоронения красноармейцев», список с указанием фамилии, инициалов и года смерти 55 похороненных;
 - на второй табличке: «Памятник воинам, умершим от ран в Бугульминском госпитале № 2784 с сентября 1941 года по 19 августа 1945 года»



Рис. 5. Надписи