



**ПРИКАЗ**

23.12.2024

**БОЕРЫК**

№ 702-П

О включении выявленного объекта культурного наследия «Надгробный камень родителей Ш. Марджани», расположенного по адресу: Республика Татарстан, Арский район, д. Ташкичу, кладбище, в единый государственный реестр объектов культурного наследия (памятников истории и культуры) народов Российской Федерации в качестве объекта культурного наследия регионального значения «Надгробный камень родителей Ш. Марджани», расположенного по адресу: Республика Татарстан, Арский муниципальный район, с. Ташкичу, кладбище, утверждении границ его территории и предмета охраны

В соответствии с Федеральным законом от 25 июня 2002 года № 73-ФЗ «Об объектах культурного наследия (памятниках истории и культуры) народов Российской Федерации», Законом Республики Татарстан от 1 апреля 2005 года № 60-ЗРТ «Об объектах культурного наследия в Республике Татарстан», положительным заключением государственной историко-культурной экспертизы от 07.12.2024 п р и к а з ы в а ю:

1. Включить выявленный объект культурного наследия «Надгробный камень родителей Ш. Марджани», расположенный по адресу: Республика Татарстан, Арский район, д. Ташкичу, кладбище, в единый государственный реестр объектов культурного наследия (памятников истории и культуры) народов Российской Федерации в качестве объекта культурного наследия регионального значения «Надгробный камень родителей Ш. Марджани» (вид объекта – памятник), расположенного по адресу: Республика Татарстан, Арский муниципальный район, с. Ташкичу, кладбище.


2. Утвердить границы территории объекта культурного наследия регионального значения «Надгробный камень родителей Ш. Марджани», расположенного по адресу: Республика Татарстан, Арский муниципальный район, с. Ташкичу, кладбище, согласно приложению № 1 к настоящему приказу.

3. Утвердить предмет охраны объекта культурного наследия регионального значения «Надгробный камень родителей Ш. Марджани», расположенного по адресу: Республика Татарстан, Арский муниципальный район, с. Ташкичу, кладбище, согласно приложению № 2 к настоящему приказу.

4. Отделу учета объектов культурного наследия и градостроительной деятельности обеспечить внесение сведений о границах территории указанного объекта культурного наследия в Единый государственный реестр недвижимости и единый государственный реестр объектов культурного наследия (памятников истории и культуры) народов Российской Федерации.

5. Контроль за исполнением настоящего приказа оставляю за собой.

Председатель



И.Н. Гуцин

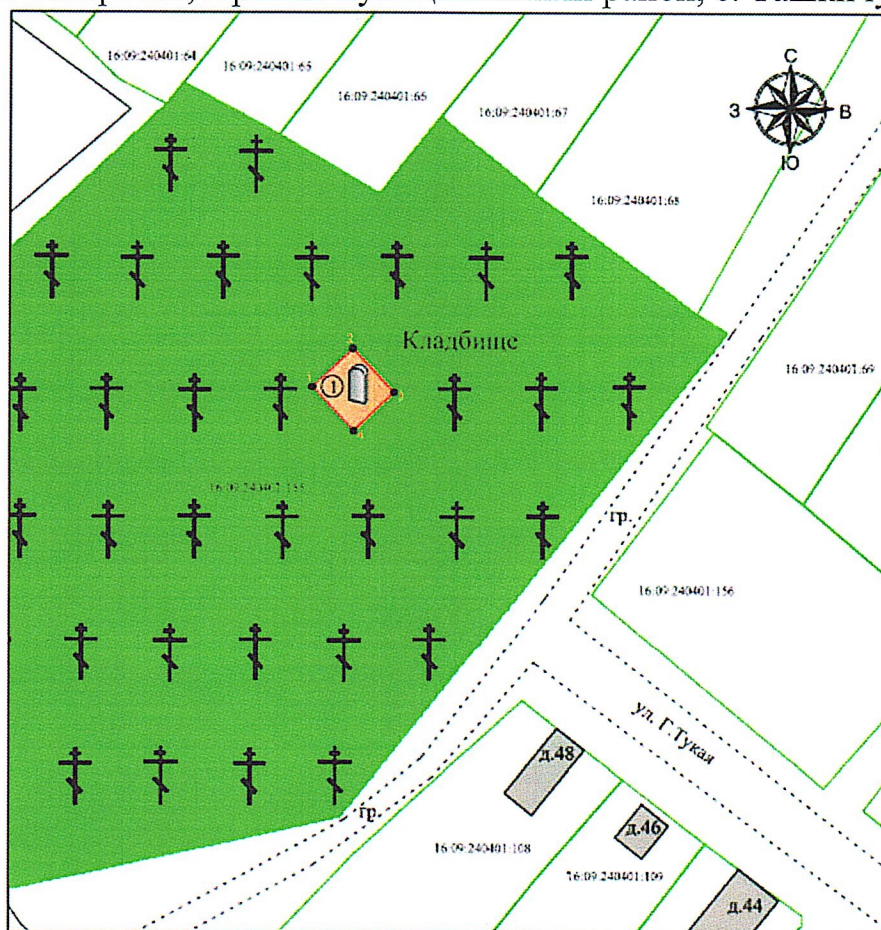


Приложение № 1  
к приказу Комитета  
Республики Татарстан по охране  
объектов культурного наследия  
от 23.12 2024 года № 702-11

### Границы территории



объекта культурного наследия регионального значения  
«Надгробный камень родителей Ш. Марджани», расположенного по адресу:  
Республика Татарстан, Арский муниципальный район, с. Ташкичу, кладбище

Карта (схема) границ территории  
объекта культурного наследия регионального значения  
«Надгробный камень родителей Ш. Марджани», расположенного по адресу:  
Республика Татарстан, Арский муниципальный район, с. Ташкичу, кладбище



Масштаб 1:1000

Условные обозначения:

①	- объект культурного наследия
2.	- характерная точка границ территории объекта культурного наследия
	- территория объекта культурного наследия
	- границы земельных участков по сведениям ЕГРН
16:09:240401:255	- кадастровый номер земельного участка

Текстовое описание границ территории  
 объекта культурного наследия регионального значения «Надгробный камень  
 родителей Ш. Марджани», расположенного по адресу: Республика Татарстан,  
 Арский муниципальный район, с. Ташкичу, кладбище

Границы территории объекта культурного наследия регионального значения  
 «Надгробный камень родителей Ш. Марджани», расположенного по адресу:  
 Республика Татарстан, Арский муниципальный район, с. Ташкичу, кладбище,  
 проходят:

Прохождение границы		Описание прохождения части границ
от точки	до точки	
1	2	от точки 1 на расстоянии 12,49 м в северо-восточном направлении до точки 2
2	3	от точки 2 на расстоянии 13,50 м в юго-восточном направлении до точки 3
3	4	от точки 3 на расстоянии 12,49 м в юго-западном направлении до точки 4
4	1	от точки 4 на расстоянии 13,50 м в северо-западном направлении до точки 1



Таблица характерных точек границ территории  
объекта культурного наследия регионального значения  
«Надгробный камень родителей Ш. Марджани», расположенного по адресу:  
Республика Татарстан, Арский муниципальный район, с. Ташкичу, кладбище

№	Координаты характерных точек в местной системе координат (МСК-16)	
	X	Y
1	537624.86	1341944.88
2	537633.43	1341953.97
3	537623.61	1341963.23
4	537615.04	1341954.14
1	537624.86	1341944.88

Приложение № 2  
к приказу Комитета  
Республики Татарстан по охране  
объектов культурного наследия  
от 23.12 2024 года № 702-17

### **Предмет охраны\***

объекта культурного наследия регионального значения  
«Надгробный камень родителей Ш. Марджани», расположенного по адресу:  
Республика Татарстан, Арский муниципальный район, с. Ташкичу, кладбище

Предметом охраны объекта культурного наследия являются:

1. Местоположение объекта: центральная часть кладбища села Ташкичу.
2. Объемно-пространственная композиция: одиночный надгробный камень (плита) с полуциркульным очертанием. Габариты надгробного камня.
3. Техника и материалы камня: известняк; высекание.
4. Надписи и тексты, техника их исполнения: стороны и грани камня расписаны Ш. Марджани рельефным текстом на арабском языке почерком куфи; техника (высекание, гравировка).

\*Предмет охраны может быть дополнен в процессе комплексных научных исследований и осуществления производства реставрационных работ.



Таблица предмета охраны  
 объекта культурного наследия регионального значения  
 «Надгробный камень родителей Ш. Марджани», расположенного по адресу:  
 Республика Татарстан, Арский муниципальный район, с. Ташкичу, кладбище

	Предмет охраны	Фотофиксация основных элементов/графические материалы
1.	Местоположение объекта: центральная часть кладбища села Ташкичу	 <p>Рис. 1. Местоположение объекта</p>
2.	Объемно-пространственная композиция: одиночный надгробный камень (плита) с полуциркульным очертанием. Габариты надгробного камня.	 <p>Рис. 2. Вид с юго-восточной стороны</p>





Рис. 3. Вид с северо-восточной стороны

3. Техника и материалы камня:  
 - известняк;  
 - высекание



Рис. 3. Вид с западной стороны

4. Надписи и тексты, техника их исполнения:  
 - стороны и грани камня расписаны Ш. Марджани рельефным текстом на арабском языке почерком куфи;  
 - техника (высекание, гравировка)



Рис. 4. Надписи