



ПРИКАЗ

20.12.2024

БОЕРЫК

№ 678-Е7

О включении выявленного объекта культурного наследия «Могила Абыз-бабая», XIX в., расположенного по адресу: Республика Татарстан, Дрожжановский район, с. Татарские Тюки, в единый государственный реестр объектов культурного наследия (памятников истории и культуры) народов Российской Федерации в качестве объекта культурного наследия регионального значения «Могила Абыз-бабая», XIX в., расположенного по адресу: Республика Татарстан, Дрожжановский муниципальный район, с. Татарские Тюки, утверждению границ его территории и предмета охраны

В соответствии с Федеральным законом от 25 июня 2002 года № 73-ФЗ «Об объектах культурного наследия (памятниках истории и культуры) народов Российской Федерации», Законом Республики Татарстан от 1 апреля 2005 года № 60-ЗРТ «Об объектах культурного наследия в Республике Татарстан», положительным заключением государственной историко-культурной экспертизы от 07.12.2024 п р и к а з ы в а ю:

1. Включить выявленный объект культурного наследия «Могила Абыз-бабая», XIX в., расположенный по адресу: Республика Татарстан, Дрожжановский район, с. Татарские Тюки, в единый государственный реестр объектов культурного наследия (памятников истории и культуры) народов Российской Федерации в качестве объекта культурного наследия регионального значения «Могила Абыз-бабая», XIX в. (вид объекта – памятник), расположенного по адресу: Республика Татарстан, Дрожжановский муниципальный район, с. Татарские Тюки.


2. Утвердить границы территории объекта культурного наследия регионального значения «Могила Абыз-бабая», XIX в., расположенного по адресу: Республика Татарстан, Дрожжановский муниципальный район, с. Татарские Тюки, согласно приложению № 1 к настоящему приказу.

3. Утвердить предмет охраны объекта культурного наследия регионального значения «Могила Абыз-бабая», XIX в., расположенного по адресу: Республика Татарстан, Дрожжановский муниципальный район, с. Татарские Тюки, согласно приложению № 2 к настоящему приказу.

4. Отделу учета объектов культурного наследия и градостроительной деятельности обеспечить внесение сведений о границах территории указанного объекта культурного наследия в Единый государственный реестр недвижимости и единый государственный реестр объектов культурного наследия (памятников истории и культуры) народов Российской Федерации.

5. Контроль за исполнением настоящего приказа оставляю за собой.

Председатель



И.Н. Гуцин

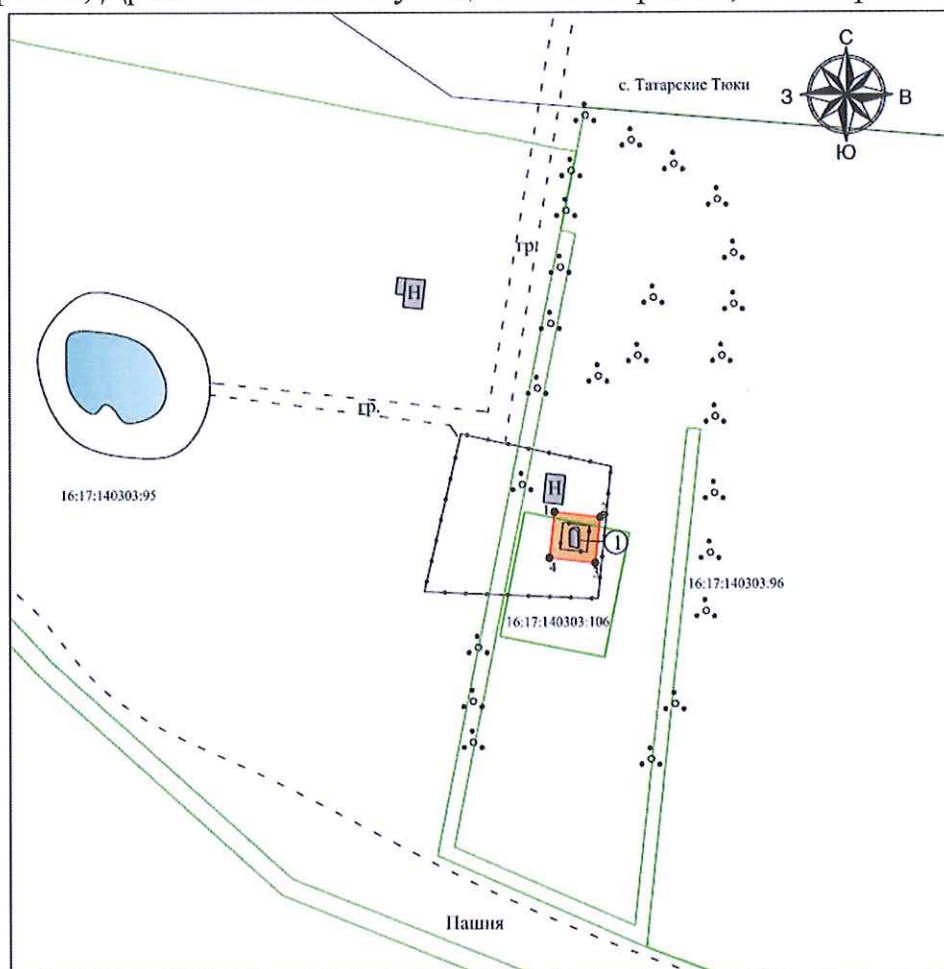
Приложение № 1
к приказу Комитета
Республики Татарстан по охране
объектов культурного наследия
от 20.12. 2024 года № 678-П

Границы территории

объекта культурного наследия регионального значения
«Могила Абыз-бабая», XIX в., расположенного по адресу: Республика
Татарстан, Дрожжановский муниципальный район, с. Татарские Тюки


Карта (схема) границ территории

объекта культурного наследия регионального значения
«Могила Абыз-бабая», XIX в., расположенного по адресу: Республика
Татарстан, Дрожжановский муниципальный район, с. Татарские Тюки



Масштаб 1:1000

Условные обозначения:

①	- объект культурного наследия
2.	- характерная точка границ территории объекта культурного наследия
	- территория объекта культурного наследия
.....	- границы земельных участков по сведениям ЕГРН
16:38:240302:328	- кадастровый номер земельного участка

Текстовое описание границ территории
 объекта культурного наследия регионального значения «Могила Абыз-бабая»,
 XIX в., расположенного по адресу: Республика Татарстан, Дрожжановский
 муниципальный район, с. Татарские Тюки

Границы территории объекта культурного наследия регионального значения
 «Могила Абыз-бабая», XIX в., расположенного по адресу: Республика Татарстан,
 Дрожжановский муниципальный район, с. Татарские Тюки, проходят:

Прохождение границы		Описание прохождения части границ
от точки	до точки	
1	2	от точки 1 на расстоянии 9,50 м в восточном направлении до точки 2
2	3	от точки 2 на расстоянии 9,50 м в южном направлении до точки 3
3	4	от точки 3 на расстоянии 9,50 м в западном направлении от точки 4
4	1	от точки 4 на расстоянии 9,50 м в северном направлении до точки 1

Таблица характерных точек границ территории
объекта культурного наследия регионального значения
«Могила Абыз-бабая», XIX в., расположенного по адресу: Республика
Татарстан, Дрожжановский муниципальный район, с. Татарские Тюки

№	Координаты характерных точек в местной системе координат (МСК-16)	
	X	Y
1	373606.89	1196686.32
2	373605.83	1196695.76
3	373596.39	1196694.71
4	373597.45	1196685.27
1	373606.89	1196686.32

Приложение № 2
к приказу Комитета
Республики Татарстан по охране
объектов культурного наследия
от 20.12 2024 года № 648-П

Предмет охраны*

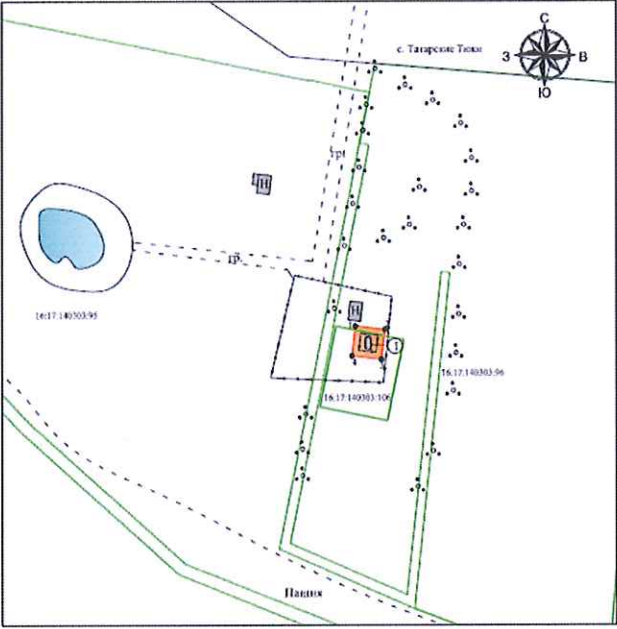

объекта культурного наследия регионального значения
«Могила Абыз-бабая», XIX в., расположенного по адресу: Республика
Татарстан, Дрожжановский муниципальный район, с. Татарские Тюки

Предметом охраны объекта культурного наследия являются:

1. Местоположение объекта: южная часть села Татарские Тюки.
2. Объемно-пространственная композиция: одиночный надгробный камень (плита). Габариты надгробного камня: в пределах исторических размеров.
3. Архитектурно-композиционное решение: венчающий карниз, аттик и навершие в виде шара.
4. Техника и материалы камня: известняк; высекание, резьба.
5. Исторические надписи и тексты, техника их исполнения: врезанные буквы на арабском языке почерком сульс в нишах обеих сторон надгробной плиты; техника (высекание, резьба).

*Предмет охраны может быть дополнен в процессе комплексных научных исследований и осуществления производства реставрационных работ.

Таблица предмета охраны
 объекта культурного наследия регионального значения
 «Могила Абыз-бабая», XIX в., расположенного по адресу: Республика
 Татарстан, Дрожжановский муниципальный район, с. Татарские Тюки

	Предмет охраны	Фотофиксация основных элементов/графические материалы
1.	Местоположение объекта: южная часть села Татарские Тюки	 <p style="text-align: center;">Рис. 1. Местоположение объекта</p>
2.	Объемно-пространственная композиция: одиночный надгробный камень (плита). Габариты надгробного камня: в пределах исторических размеров	 <p style="text-align: center;">Рис. 2. Общий вид</p>




3.	<p>Архитектурно-композиционное решение: венчающий карниз, аттик и навершие в виде шара</p>	
4.	<p>Техника и материалы камня: - известняк; - высекание, резьба</p>	
5.	<p>Исторические надписи и тексты, техника их исполнения: - врезанные буквы на арабском языке почерком сульс в нишах обеих сторон надгробной плиты; - техника (высекание, резьба)</p>	

Рис. 3. Надгробный камень

Рис. 4. Надгробный камень

Рис. 5. Исторические надписи



Рис. 6. Исторические надписи