

ИСПОЛНИТЕЛЬНЫЙ  
КОМИТЕТ ГОРОДА  
ИННОПОЛИС

ул. Спортивная, д.114, г.Иннополис,  
Верхнеуслонский район,  
Республика Татарстан, 420500



ИННОПОЛИС  
ШӘҖӘРЕНЕҢ  
БАШКАРМА КОМИТЕТЫ

Спортивная ур., 114-нче йорт, Иннополис  
шәһәре, Югары Ослан районы, Татарстан  
Республикасы, 420500

тел. (843) 212-27-24, e-mail: [city@innopolis.ru](mailto:city@innopolis.ru), [www.verhniy-uslon.tatarstan.ru/rus/innopolis.htm](http://www.verhniy-uslon.tatarstan.ru/rus/innopolis.htm)

ПОСТАНОВЛЕНИЕ

11.10.2024

г. Иннополис

КАРАР

119

Об утверждении схемы дислокации дорожных знаков на территории муниципального образования «город Иннополис» Верхнеуслонского муниципального района Республики Татарстан

В целях повышения качества жизни населения и безопасности дорожного движения на территории города Иннополис, в соответствии с Федеральным законом от 08.11.2007 №257-ФЗ «Об автомобильных дорогах и о дорожной деятельности в Российской Федерации и о внесении изменений в отдельные законодательные акты Российской Федерации», Уставом муниципального образования «город Иннополис» Верхнеуслонского муниципального района Республики Татарстан, Исполнительный комитет города Иннополис

ПОСТАНОВЛЯЕТ:

1. Утвердить схему дислокации дорожных знаков на территории муниципального образования «город Иннополис» Верхнеуслонского муниципального района Республики Татарстан на объектах: 1) «Строительство межквартальных проездов, наружного освещения и ливневой канализации в территориально обособленном инновационном центре «Иннополис» в Верхнеуслонском муниципальном районе Республики Татарстан»; 2) «Строительство внутриквартальных проездов 5-6 жилых кварталов в г. Иннополис Верхнеуслонского муниципального района РТ, по адресу: Республика Татарстан, Верхнеуслонский муниципальный район»; 3) «Благоустройство территории, рекреационная зона «ОЭЗ Иннополис» и прилегающей территории в Верхнеуслонском муниципальном районе Республики Татарстан Строительство межквартальных проездов, наружное освещение от 3-го внутриквартального проезда до автомобильной дороги Ш-3», согласно приложению.

2. Настоящее постановление вступает в силу по истечении 20 календарных дней со дня опубликования на Официальном портале правовой информации Республики Татарстан по адресу: <http://pravo.tatarstan.ru>, а также подлежит обнародованию на Портале муниципальных образований Республики Татарстан в информационно-телекоммуникационной сети Интернет по адресу: <http://verhniy-uslon.tatarstan.ru> и на специальном информационном стенде, расположенном в здании Мэрии города Иннополис.

3. Контроль за исполнением настоящего постановления возложить на заместителя руководителя Исполнительного комитета города Иннополис – начальника отдела жилищно-коммунального хозяйства, благоустройства, строительства и архитектуры Белова С.А.

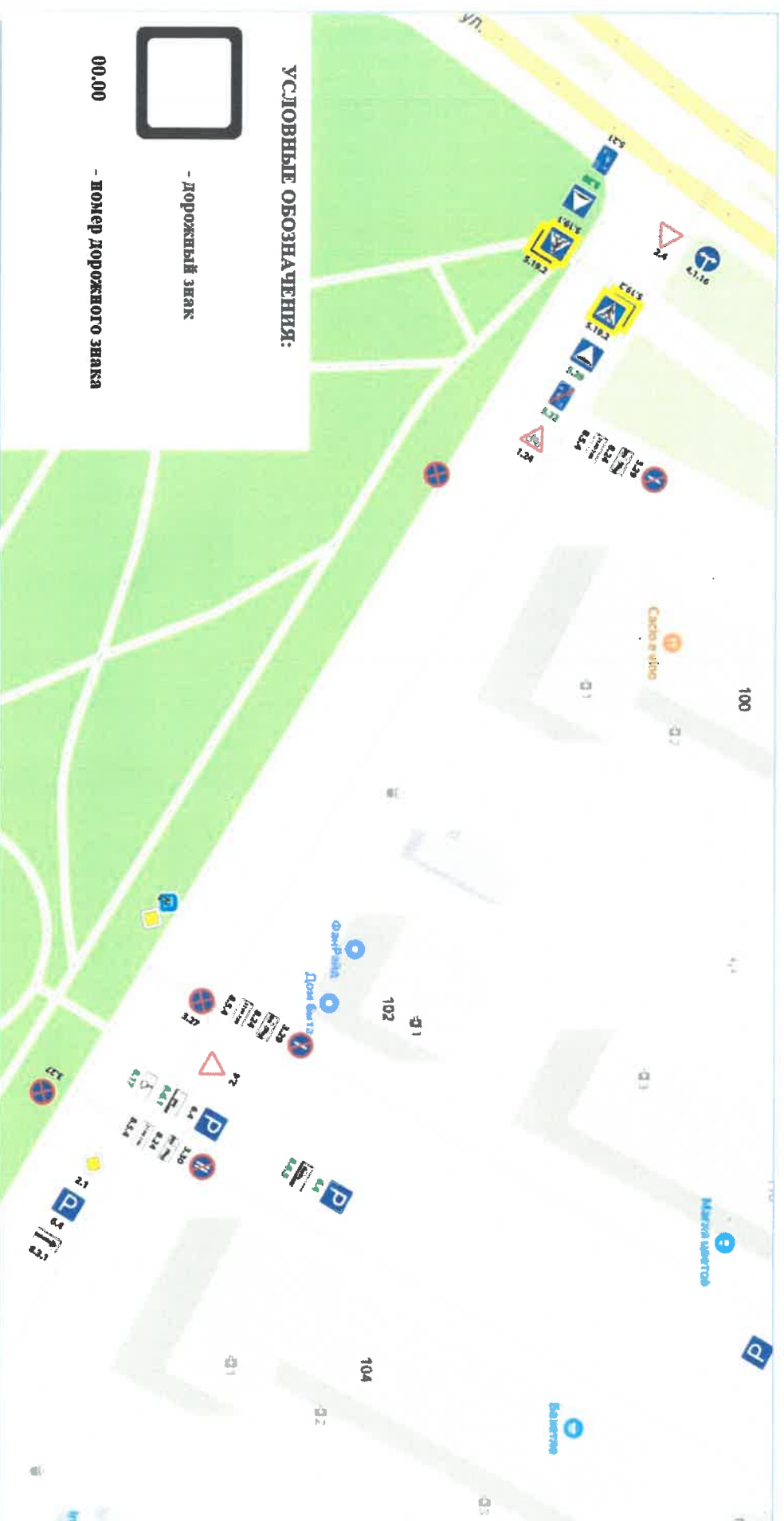
И.о. Руководителя

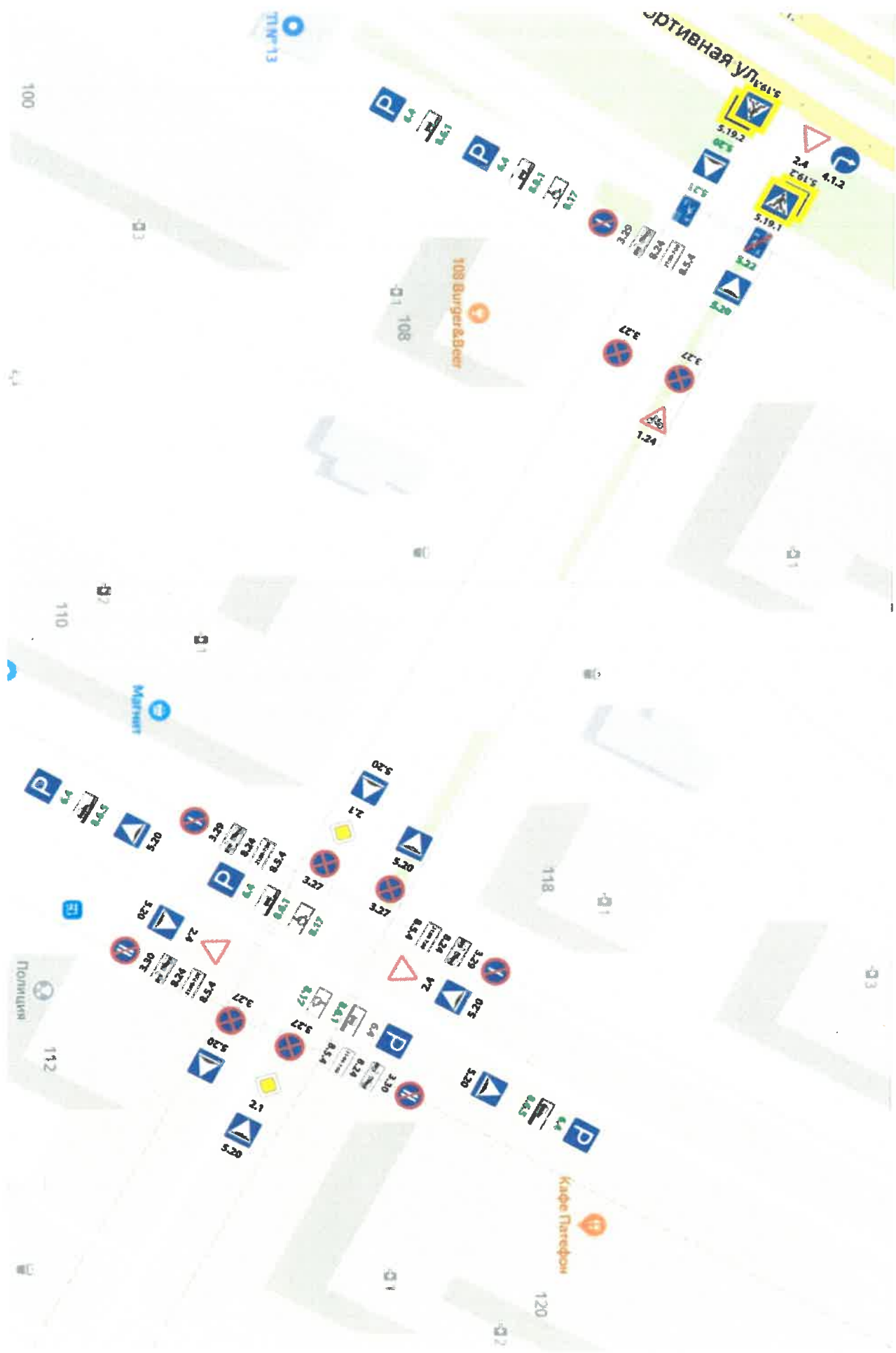


Я.Н. Елистратов

Схема дислокации дорожных знаков на территории муниципального образования «город Иннополис»  
Верхнеуслонского муниципального района Республики Татарстан

Приложение  
к постановлению Исполнительного  
комитета города Иннополис  
от «11» 10 2024 г. № 119





Ленина ул.

Спорт.

Спортивн



ивная ул.



Д1

Д2

140

Д3

Д1

Д2

Д3

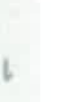
Д4

Д5

Д3



Квантова




Квантовый Бунд

Детский сад  
Art Kids

130

136







Летский сад

Квантовый бульвар

Квантовый бульвар

Hosteln

106

Модер

114

11

112