



ПОСТАНОВЛЕНИЕ

«*28*» *июня* 20*24* г. г. Альметьевск

КАРАР

№ *2200*

Об утверждении схемы размещения сезонных нестационарных торговых объектов на земельных участках общественных пространств г. Альметьевска

В целях реализации статьи 10 Федерального закона от 28 декабря 2009 г. №381-ФЗ «Об основах государственного регулирования торговой деятельности в Российской Федерации», в соответствии с решением Совета Альметьевского муниципального района от 28 сентября 2021 г. № 79 «О принятии предложения Альметьевского городского Совета по осуществлению части полномочий муниципального образования «город Альметьевск» Альметьевского муниципального Республики Татарстан по решению отдельных вопросов местного значения муниципальному образованию «Альметьевский муниципальный район», постановлением исполнительного комитета Альметьевского муниципального района от 21 мая 2024 г. № 1826 «Об утверждении положения о порядке размещения сезонных нестационарных торговых объектов на земельных участках общественных пространств г. Альметьевска», в целях упорядочения размещения сезонных нестационарных торговых объектов, создания условий для улучшения организации и качества торгового обслуживания населения Альметьевского муниципального района

ИСПОЛНИТЕЛЬНЫЙ КОМИТЕТ ПОСТАНОВЛЯЕТ:

1. Утвердить перечень мест размещения сезонных нестационарных торговых объектов на земельных участках общественных пространств г. Альметьевска, переданных муниципальному бюджетному учреждению «Дирекция общественных пространств г. Альметьевск Альметьевского муниципального района Республики Татарстан» на праве постоянного (бессрочного) пользования земельными участками (Приложение №1).
2. Утвердить адресные ориентиры общественных пространств г. Альметьевска, переданных МБУ «Дирекция общественных пространств г. Альметьевск» на праве постоянного (бессрочного) пользования земельными участками (Приложение №2).
3. Утвердить схему размещения сезонных нестационарных торговых объектов на земельных участках общественных пространств г. Альметьевска, переданных МБУ «Дирекция общественных пространств г. Альметьевск» на праве постоянного (бессрочного) пользования земельными участками

(Приложение №3).

4. Опубликовать настоящее постановление в газете «Альметьевский вестник» и разместить на Официальном портале правовой информации Республики Татарстан (PRAVO.TATARSTAN.RU).

5. Настоящее постановление вступает в силу после его официального опубликования.

6. Контроль за исполнением настоящего постановления оставляю за собой.

И.о. руководителя
исполнительного комитета района



А.Р. Исхаков

Приложение №1

УТВЕРЖДЕН

постановлением исполнительного комитета

Альметьевского муниципального района

от «28» ноября 2024 г. № 200

Перечень мест размещения сезонных нестационарных торговых объектов на земельных участках общественных пространств г. Альметьевска, переданных МБУ «Дирекция общественных пространств г. Альметьевск» на праве постоянного (бессрочного) пользования земельными участками

№ п/п	Реестровый №	Адресный ориентир	Код специализации товаров	Тип сезонного НТО	Площадь, до кв.м	Вид использования	Период размещения нестационарных торговых объектов
1	2	3	4	5	6	7	8
1. Бульвар «Просвещения»							
1	БП-МО-1с	ул. Р.Фахретдина, д.11, с левой стороны от пешеходной дорожки в сторону пешеходного перехода	МО: выпечка, фастфуд, безалкогольных напитков в таре, сладостей	мобильный объекта (фудтрак)	до 25	торговля	200 дней/год
2	БП-МВ-2с	ул. Р.Фахретдина, д.11, в юго-восточном углу, южнее внутриквартального проезда	МВ: мороженое, безалкогольные напитки, сладости	лоток (тележка)	до 6	торговля	200 дней/год
3	БП-ФЯ-1с	ул. Р.Фахретдина, д.25, в конце детской площадки, в начале пешеходной дорожки, с западной стороны	ФЯ: зелень, фрукты, ягоды	лоток (тележка)	до 6	торговля	200 дней/год
4	БП-Ко-1с	ул. Р.Фахретдина, д.25, рядом с магазином Радиотовары и Озон, справа от фонарной опоры	Ко: кофе, безалкогольные напитки, сладости	лоток (тележка)	до 6	торговля	200 дней/год
5	БП-Ку-1с	ул. Р.Фахретдина, д.25, рядом с магазином Радиотовары, севернее от фонарной опоры	Ку: кукуруза, безалкогольные напитки, сладости	лоток (тележка)	до 6	торговля	200 дней/год
6	БП-МВ-1с	ул. Р.Фахретдина, д.25, напротив дома, севернее дерева	МВ: мороженое, безалкогольные напитки, сладости	лоток (тележка)	до 6	торговля	200 дней/год
2. Бульвар «Западные ворота»							
1	ЗВ-МВ-1с	ул. Бигаш 133, на пересечении велодорожки и пешеходной дорожки, с западной стороны, южнее скамеек, около точки изгиба пешеходной дорожки	МВ: мороженое, безалкогольные напитки, сладости	лоток (тележка)	до 6	торговля	200 дней/год
2	ЗВ-Ку-	ул. Бигаш 133, на	Ку: кукуруза,	лоток	до 6	торговля	200

1	2	3	4	5	6	7	8
	1с	пересечении велодорожки и пешеходной дорожки, с западной стороны, южнее скамеек, ближе к скамейкам	безалкогольные напитки, сладости	(тележка)			дней/год

3. Парк «Здоровье»							
1	ПЗ-МВ-1с	ул. Зифы Балакиной, д.5, с севера от дорожки, ведущей к фонтану; на углу, ближе к мосту	МВ: мороженое, безалкогольные напитки, сладости	лоток (тележка)	до 6	торговля	200 дней/год
2	ПЗ-Ко-1с	ул. Зифы Балакиной, д.5; дорожка вдоль воды, восточная сторона, за террасой 1	Ко: кофе, безалкогольные напитки, сладости	лоток (тележка)	до 6	торговля	200 дней/год
3	ПЗ-Ко-2с	ул. Зифы Балакиной, д.5, с юго-западной стороны от моста, на дорожке вдоль воды, со стороны зеленых насаждений, ближе к дорожке ведущей к фонтану	Ко: кофе, безалкогольные напитки, сладости	лоток (тележка)	до 6	торговля	200 дней/год
4	ПЗ-Ко-3с	ул. Зифы Балакиной, д.5, с юго-западной стороны; на правой стороне дорожки ведущей к фонтану, ближе к фонтану, со стороны зеленых насаждений	Ко: кофе, безалкогольные напитки, сладости	киоск (домик)	до 6	торговля	200 дней/год
5	ПЗ-ФЯ-1с к	ул. Зифы Балакиной, д. 5, напротив здания театра кукол, на южной стороне пешеходной дорожки	ФЯ: зелень, фрукты, ягоды	киоск («домик»)	до 6	торговля	200 дней/год
6	ПЗ-ФЯ-1с	ул. Зифы Балакиной, д.5, на северной дорожке, с ее южной стороны; ближе к северной центральной дорожке, ведущей к детской площадке	ФЯ: зелень, фрукты, ягоды	лоток (тележка)	до 6	торговля	200 дней/год
7	ПЗ-ФФ-1с	ул. Зифы Балакиной, д.5, к северу от входа в планетарий, на северной стороне дорожки	ФФ: выпечка, фастфуд, безалкогольных напитков в таре, сладостей	лоток (тележка)	до 6	торговля	200 дней/год
8	ПЗ-СвП-1с	ул. Зифы Балакиной, д.5, в юго-западной части детской площадки, ближе к дорожке центральной; с западной стороны дорожки	СвП: сладкой ваты, попкорна, безалкогольных напитков	лоток (тележка)	до 6	торговля	200 дней/год
9	ПЗ-Ку-1с	ул. Зифы Балакиной, д.5, с западной стороны детской площадки, ближе к югу	Ку: кукуруза, безалкогольных напитков в таре, сладостей	лоток (тележка)	до 6	торговля	200 дней/год
10	ПЗ-ФФ-2с	ул. Зифы Балакиной, д.5, на пересечении восточной дорожки и спортплощадки; с северной стороны	ФФ: выпечка, фастфуд, безалкогольных напитков в таре, сладостей	лоток (тележка)	до 6	торговля	200 дней/год
11	ПЗ-ФФ-1с к	ул. Зифы Балакиной, д.5, с северной стороны	ФФ: выпечка, фастфуд, безалкогольных	киоск («домик»)	до 6	торговля	200 дней/год

1	2	3	4	5	6	7	8
		юго-восточной дорожки; ближе к восточной дорожке;	напитков в таре, сладостей				
12	ПЗ-СИС-1с	ул. Зифы Балакиной, 5, южнее качелей, с юго-восточной стороны фонтана; за юго-восточной дорожкой	СИС: предоставление услуг по прокату, продаже спортивного инвентаря, снаряжения	павильон и прилегающая территория для размещения оборудования для проката	до 25	услуги	200 дней/год
13	ПЗ-АБ-1с	ул. Зифы Балакиной, 5, в глубине сквера, с западной стороны дорожки от фонтана к южной дорожке	АБ: предоставление услуг (аттракционы, батуты): батут	оборудование и прилегающая территория для размещения стойки оплаты	до 50	услуги	200 дней/год
14	ПЗ-АБ-2с	ул. Зифы Балакиной, 5, от фонтана, с северо-западной стороны северо-восточной дорожки, ведущей к спорт площадке	предоставление услуг (аттракционы, батуты): тир	оборудование и прилегающая территория для размещения стойки оплаты	до 20	услуги	200 дней/год
4. Парк «Каскад Прудов 3»							
1	КПЗ-МВ-1с	ул. Белоглазова, 133Б, севернее букв «Каскад», на пересечении пешеходной дорожки и круглой площадки	МВ: мороженое, безалкогольные напитки, сладости	лоток (тележка)	до 6	торговля	200 дней/год
2	КПЗ-МО-1с	ул. Белоглазова, 133Б, севернее лестницы 1	МО: выпечка, фастфуд, безалкогольных напитков в таре, сладостей	мобильный объект (фудтрак мал.)	до 20	торговля	200 дней/год
3	КПЗ-СИС-1с	ул. Белоглазова, 133Б, между лестницей 1 и 2.	предоставление услуг по прокату, продаже спортивного инвентаря, снаряжения	павильон и прилегающая территория для размещения оборудования для проката	до 25	услуги	200 дней/год
4	КПЗ-МО-2с	ул. Белоглазова, 133Б, южнее лестницы 2	МО: выпечка, фастфуд, безалкогольных напитков в таре, сладостей	мобильный объект (фудтрак мал.)	до 20	торговля	200 дней/год
5. сквер «Студенческий»							
1	СС-МВ-1с	ул. Ленина, 2, в глубине сквера, в восточной части	МВ: мороженое, безалкогольные напитки, сладости	лоток (тележка)	до 6	торговля	200 дней/год
6. Городское озеро, пляж							
1	ГО-МО-1с	ул. Шевченко, 15А, на северной стороне дорожки 4, ближе к центральной дорожке	МО: выпечка, фастфуд, безалкогольных напитков в таре, сладостей	мобильный объект (фудтрак сред.)	до 20	торговля	200 дней/год
2	ГО-МО-2с	ул. Шевченко, 15А, на северной стороне дорожки 4, между проездом и центральной дорожкой	МО: выпечка, фастфуд, безалкогольных напитков в таре, сладостей	мобильный объект (фудтрак сред.)	до 20	торговля	200 дней/год

1	2	3	4	5	6	7	8
3	ГО-МО-3с	ул. Шевченко, 15А, на северной стороне дорожки 4, ближе к проезду	МО: выпечка, фастфуд, безалкогольных напитков в таре, сладостей	мобильный объект (фудтрак сред.)	до 20	торговля	200 дней/год
4	ГО-МО-4с	ул. Шевченко, 15А, на южной стороне дорожки 4, ближе к центральной дорожке	МО: выпечка, фастфуд, безалкогольных напитков в таре, сладостей	мобильный объект (фудтрак сред.)	до 20	торговля	200 дней/год
5	ГО-МО-5с	ул. Шевченко, 15А, на южной стороне дорожки 4, по центру между проездом и центральной дорожкой	МО: выпечка, фастфуд, безалкогольных напитков в таре, сладостей	мобильный объект (фудтрак сред.)	до 20	торговля	200 дней/год
6	ГО-МО-6с	ул. Шевченко, 15А, на южной стороне дорожки 4, в западной части, ближе к проезду	МО: выпечка, фастфуд, безалкогольных напитков в таре, сладостей	мобильный объект (фудтрак сред.)	до 20	торговля	200 дней/год
7	ГО-МВ-1с	ул. Шевченко, 15А, на восточной стороне центральной дорожки; севернее дорожки 2;	МВ: мороженое, безалкогольные напитки, сладости	лоток (тележка)	до 6	торговля	200 дней/год
8	ГО-МВ-2с	ул. Шевченко, 15А, на восточной стороне центральной дорожки; севернее дорожки 2;	МВ: мороженое, безалкогольные напитки, сладости	лоток (тележка)	до 6	торговля	200 дней/год
9	ГО-МВ-3с	ул. Шевченко, 15А, на восточной стороне центральной дорожки; между дорожкой 2 и 3, по центру;	МВ: мороженое, безалкогольные напитки, сладости	лоток (тележка)	до 6	торговля	200 дней/год
10	ГО-ФЯ-1с	ул. Шевченко, 15А, на восточной стороне центральной дорожки; между дорожкой 2 и 3, ближе к дорожке 3;	ФЯ: зелень, фрукты, ягоды	киоск («домик»)	до 6	торговля	200 дней/год
11	ГО-Кв-1с	ул. Шевченко, 15А, на западной стороне центральной дорожки; напротив дорожки, ведущей от спортплощадки;	Кв: квас, безалкогольные напитки, сладости	лоток (тележка)	до 6	торговля	200 дней/год
12	ГО-СК-1с	ул. Шевченко, 15А, на южной стороне пляжа, на газоне;	сезонное нестационарное кафе	павильон и прилегающая территория для размещения столов-стульев	до 40 м	торговля	200 дней/год
13	ГО-Ко-1с	ул. Шевченко, 15А, на восточной стороне центральной дорожки; южнее дорожки, ведущей к спортплощадке;	Ко: квас, безалкогольные напитки, сладости	лоток (тележка)	до 6	торговля	200 дней/год
14	ГО-Ку-1с	ул. Шевченко, 15А, на восточной стороне центральной дорожки; на пересечении с круглой площадкой;	Ку: кукуруза, безалкогольные напитки, сладости	лоток (тележка)	до 6	торговля	200 дней/год
15	ГООБ-СК-1с	ул. Шевченко, 15А, на территории открытого бассейна, справа от входа на	СК: сезонное кафе	павильон и прилегающая	до 20	торговля	200 дней/год

1	2	3	4	5	6	7	8
		территорию открытого бассейна		территория для размещения столов-стульев			

И.о. заместителя руководителя
исполнительного комитета района
по экономике



А.А. Ямалетдинов

Приложение №2

УТВЕРЖДЕНЫ

постановлением исполнительного комитета

Альметьевского муниципального района

от «28» июня 2014 г. № 2200

Адресные ориентиры территорий парков и скверов,
переданных МБУ «Дирекция общественных пространств г. Альметьевск» на
праве постоянного (бессрочного) пользования земельными участками

№ п/п	Код	Наименование парков и скверов (общественных пространств)	Адрес	Примечание
01	БП	Бульвар «Просвещения» (Бульвар по ул. Р. Фахретдина)	от ул. Ленина до ул. Советская, территория по ул. Р. Фахретдина, ограниченная улицами Герцена-Советская	Кадастровый номер з/у: 16:45:000000:6281
02	ЗВ	Бульвар «Западные ворота» Внутриквартальный бульвар микрорайона Западные Ворота	мкр. Западные Ворота (от ул. Гафиатуллина до ул. Бигаш)	Кадастровый номер з/у: 16:45:020143:3766
03	ПЗ	Парк «Здоровье»	по ул. Зифы Балакиной	Кадастровый номер з/у: 16:45:010119:15515; 16:45:010119:15516
04	КПЗ	парк «Каскад Прудов 3»	Вдоль русла р. Бигашка ул. Марджани – ул. Нефтяников до городской эстакады	Кадастровый номер з/у: 16:45:010117:481
05	СС	сквер «Студенческий»	ул. Ленина, д.2; с западной стороны	Кадастровый номер з/у: 16:45:010108:1013
*06	ШС	парк «Шамсинур» 1,2,3	ул. Гафиатуллина, внутри квартальной застройки	Кадастровый номер з/у: 16:45:010116:7956
*07	ЧД	сквер «Чайный дворик»	ул. Ленина, д.12.	Кадастровый номер з/у: 16:45:000000:5726
08	ГО	Городское озеро, Пляж	ул. Шевченко	Кадастровый номер з/у: 16:45:000000:6182
*09	Лен	ул. Ленина	ул. Ленина участок от ул. Марджани до пр. Г. Тукая	Кадастровый номер з/у: 16:45:000000:5726
*09.1	Лен.НП	Навес-пергола	ул. Ленина д.72	Кадастровый номер з/у: 16:45:000000:5726

*Сезонные нестационарные торговые объекты не предусматриваются «Схемой размещения сезонных нестационарных торговых объектов на территории парков и скверов, переданных МБУ «Дирекция общественных пространств г. Альметьевск» на праве постоянного (бессрочного) пользования земельными участками»

И.о. заместителя руководителя
исполнительного комитета района
по экономике



А.А. Ямалетдинов

Приложение №3

УТВЕРЖДЕНА

постановлением исполнительного комитета

Альметьевского муниципального района


от «28» июня 2024 г. № 2000

Схема размещения сезонных нестационарных торговых объектов на земельных участках общественных пространств г. Альметьевска, переданных МБУ «Дирекция общественных пространств г. Альметьевск» на праве постоянного (бессрочного) пользования земельными участками

1. Общественное пространство: Бульвар «Просвещения»

Точка размещения БП-МО-1с

Адресный ориентир: ул. Р. Фахретдина, д.11, с левой стороны от пешеходной дорожки в сторону пешеходного перехода



Реализация: выпечка, фастфуд, безалкогольных напитков в таре, сладостей	до 20 м2 МО	Фуд-трак (сред.) Яндекс карта
		



фото



Точка размещения БП-МВ-2с

Адресный ориентир: ул. Р.Фахретдина, д.11, в юго-восточном углу, южнее внутриквартального проезда

Реализация: мороженое, безалкогольные напитки, сладости	до 6 м2 МВ	лоток (тележка)
		Яндекс карта
		фото



Точка размещения БП-ФЯ-1с

Адресный ориентир: ул. Р. Фахретдина, д.25, в конце детской площадки, в начале пешеходной дорожки, с западной стороны

<p>Реализация: мороженое, безалкогольные напитки, сладости</p>	<p>до 6 м2 ФЯ</p>	<p>лоток (тележка)</p>
		<p>Яндекс карта</p>
		<p>фото</p>



Точка размещения БП-Ко-1с

ул. Р.Фахретдина, д.25, рядом с магазином Радиотовары и Орју, справа от
фонарной опоры

<p>Реализация: кофе, безалкогольных напитков в таре</p>	<p>до 4 м2 Ко</p>	<p>лоток (тележка)</p>
		<p>Яндекс карта</p>
		<p>фото</p>



Точка размещения БП-Ку-1с

Адресный ориентир: ул. Р.Фахретдина, д.25, рядом с магазином Радиотовары, севернее от фонарной опоры

<p>Реализация: кукуруза, безалкогольных напитков в таре</p>	<p>до 4 м2 Ку</p>	<p>лоток (тележка)</p>
		<p>Яндекс карта</p>
		<p>фото</p>

Точка размещения БП-МВ-1с



Адресный ориентир: ул. Р.Фахретдина, д.25, напротив дома, севернее дерева

Реализация: мороженое, безалкогольные напитки, сладости	до 6 м2 МВ	лоток (тележка)
		Яндекс карта
		фото

2. Общественное пространство: Бульвар «Западные ворота»


Точка размещения 3В-МВ-1с

Адресный ориентир: ул. Бигаш, д.133, на пересечении велодорожки и пешеходной дорожки, с западной стороны, южнее скамеек, около точки изгиба пешеходной дорожки

Реализация: мороженое, безалкогольные напитки, сладости	до 6 м ² МВ	лоток (тележка)
		Яндекс карта
		фото

Точка размещения 3В-Ку-1с



Адресный ориентир: ул. Бигаш, д.133, на пересечении велодорожки и пешеходной дорожки, с западной стороны, после скамеек

<p>Реализация: кукурузы, безалкогольных напитков в таре, сладостей</p>	<p>до 6 м² Ку</p>	<p>лоток (тележка)</p>
		<p>Яндекс карты</p>
 <p>угол изгиба пешеходной дорожки</p> <p>3В-Ку-1с</p>		<p>фото</p>

3. Общественное пространство: Парк «Здоровье»



Точка размещения ПЗ-МВ-1с

Адресный ориентир: ул. Зифы Балакиной, д.5, с севера от дорожки, ведущей к фонтану; на углу, ближе к мосту

Реализация: мороженого, безалкогольных напитков в таре, сладостей	до 6 м2 МВ	лоток (тележка)
		Яндекс карты
		фото



Точка размещения ПЗ-Ко-1с

Адресный ориентир: ул. Зифы Балакиной, д.5; дорожка вдоль воды, восточная сторона, за террасой 1

<p>Реализация: кофе, безалкогольных напитков в таре, сладостей</p>	<p>до 6 м2 Ко</p>	<p>лоток (тележка)</p>
		<p>Яндекс карты</p>
		<p>фото</p>



Точка размещения ПЗ-Ко-2с

Адресный ориентир: ул. Зифы Балакиной, д.5, с юго-западной стороны от моста, на дорожке вдоль воды, со стороны зеленых насаждений, ближе к дорожке, ведущей к фонтану

<p>Реализация: кофе, безалкогольных напитков в таре, сладостей</p>	<p>до 6 м² Ко</p>	<p>лоток (тележка)</p>
		<p>Яндекс карты</p>
		<p>фото</p>



Точка размещения ПЗ-Ко-3с

Адресный ориентир: ул. Зифы Балакиной, д.5, с юго-западной стороны; на правой стороне дорожки, ведущей к фонтану, ближе к фонтану, со стороны зеленых насаждений

Реализация: кофе, безалкогольных напитков в таре, сладостей	до 6 м2 Ко	лоток (тележка)
		Яндекс карты
		фото



Точка размещения ПЗ-ФЯ-1с|к

Адресный ориентир: ул. Зифы Балакиной, д.5, напротив здания театра кукол.,
на южной стороне пешеходной дорожки

Аренда муниципального имущества («сезонный нестационарный торговый объект «домик»):	до 6 м2	киоск («домик»)
зелень, фрукты, ягоды	МВ	
		Яндекс карты
		фото



Точка размещения ПЗ-ФЯ-1с

Адресный ориентир: ул. Зифы Балакиной, д.5, на северной дорожке, с ее южной стороны; ближе к северной центральной дорожке, ведущей к детской площадке;

Реализация: зелень, фрукты, ягоды	до 6 м2 ФЯ	лоток (тележка)
		Яндекс карты
		фото

Точка размещения ПЗ-ФФ-1с

Адресный ориентир: ул. Зифы Балакиной, д.5, к северу от входа в планетарий, на северной стороне дорожки;

<p>Реализация: выпечка, фастфуд, безалкогольные напитки в таре, сладости</p>	<p>до 6 м2 ФФ</p>	<p>лоток (тележка)</p>
		<p>Яндекс карты</p>
		<p>фото</p>



Точка размещения ПЗ-СвП-1с

Адресный ориентир: ул. Зифы Балакиной, д.5, в юго-западной части детской площадки, ближе к дорожке центральной; с западной стороны дорожки

<p>Реализация: сладкая вата, попкорн, безалкогольных напитков в таре</p>	<p>до 6 м2 СвП</p>	<p>лоток (тележка)</p>
		<p>Яндекс карты</p>
		<p>фото</p>



Точка размещения ПЗ-Ку-1с

Адресный ориентир: ул. Зифы Балакиной, д.5, с западной стороны детской площадки, ближе к югу

<p>Реализация: кукуруза, безалкогольных напитков в таре, сладостей</p>	<p>до 6 м² Ку</p>	<p>лоток (тележка)</p>
		<p>Яндекс карты</p>
		<p>фото</p>

Точка размещения ПЗ-ФФ-2с


Адресный ориентир: ул. Зифы Балакиной, д.5, на пересечении восточной дорожки и спортплощадки; с северной стороны

<p>Реализация: выпечка, фастфуд, безалкогольных напитков в таре, сладостей</p>	<p>до 6 м2 ФФ</p>	<p>лоток (тележка)</p>
		<p>Яндекс карты</p>
		<p>фото</p>


Точка размещения ПЗ-ФФ-1с|к

Адресный ориентир: ул. Зифы Балакиной, д.5, с северной стороны юго-восточной дорожки; ближе к восточной дорожке;

Аренда муниципального имущества («сезонный нестационарный торговый объект»): выпечка, фастфуд безалкогольных напитков в таре, сладостей	до 6 м2 ФФ	киоск («домик»)
--	---------------	-----------------





Яндекс карты



фото



Точка размещения ПЗ-СИС-1с

Адресный ориентир: ул. Зифы Балакиной, д.5, южнее качелей, с юго-восточной стороны фонтана; за юго-восточной дорожкой

Оказание услуг:	до 25 м2	павильон и прилегающая территория для размещения оборуд.
предоставление услуг по прокату, продаже спортивного инвентаря, снаряжения	СИС	для проката
		Яндекс карты
		фото

Точка размещения ПЗ-АБ-1с

Адресный ориентир: ул. Зифы Балакиной, д.5, в глубине сквера, с западной стороны дорожки от фонтана к южной дорожке

<p>Реализация: предоставление услуг (аттракционы, батуты): батут</p>	<p>до 50 м2 СИС</p>	<p>оборудование и прилегающая терр-я для размещения стойки оплаты</p>
		<p>Яндекс карты</p>
		<p>фото</p>

Точка размещения ПЗ-АБ-2с



Адресный ориентир: ул. Зифы Балакиной, д.5, от фонтана, с северо-западной стороны северо-восточной дорожки, ведущей к спорт площадке

<p>Реализация: предоставление услуг (аттракционы, батуты); тир</p>	<p>до 20 м2 АБ</p>	<p>павильон и прилегающая терр-я для размещения стойки оплаты</p>
		<p>Яндекс карты</p>
		<p>фото</p>

4. Общественное пространство: Парк «Каскад Прудов» 3



Точка размещения КПЗ-МВ-1с

Адресный ориентир: ул. Белоглазова, д.133Б, севернее букв «Каскад», на пересечении пешеходной дорожки и круглой площадки

<p>Реализация: мороженого, безалкогольных напитков в таре, сладостей</p>	<p>до 6 м2 МВ</p>	<p>лоток (тележка)</p>
		<p>Яндекс карты</p>
		<p>фото</p>



Точка размещения КПЗ-МО-1с

Адресный ориентир: ул. Белоглазова, д.133Б, севернее лестницы 1

Реализация: выпечки, фастфуд безалкогольных напитков в таре, сладостей	до 20 м2 МО	мобильный объект (фудтрак мал.)
		Яндекс карты
		фото



Точка размещения КПЗ-СИС-1с

Адресный ориентир: ул. Белоглазова, д.133Б, между лестницей 1 и 2

<p>Реализация: предоставление услуг по прокату, продаже спортивного инвентаря, снаряжения</p>	<p>до 25 м2 СИС</p>	<p>павильон и прилегающ ая терр-я для размещени я оборуд. для проката</p>
		<p>Яндекс карты</p>
		<p>фото</p>



Точка размещения КПЗ-МО-2с

Адресный ориентир: ул. Белоглазова, д.133Б, между лестницей 1 и 2

Реализация: выпечки, фастфуд безалкогольных напитков в таре, сладостей	до 20 м2 МО	мобильны й объект (фудтрак мал.)
		Яндекс карты
		фото

Точка размещения КПЗ-МО-2с



Адресный ориентир: ул. Белоглазова, д.133Б, между лестницей 1 и 2

<p>Реализация: выпечки, фастфуд безалкогольных напитков в таре, сладостей</p>	<p>до 20 м2 МО</p>	<p>мобильный объект (фудтрак мал.) Яндекс карты</p>
		
		<p>фото</p>

5. Общественное пространство: сквер «Студенческий»

Точка размещения СС-МВ-1с

Адресный ориентир: ул. Ленина, д.2, в глубине сквера, в восточной части

Реализация: мороженое, безалкогольных напитков в таре, сладостей	до 6 м ² МВ	лоток (тележка)
		Яндекс карты
		

6. Общественное пространство: Городское озеро, Пляж.

Точка размещения ГО-МО-1с

Адресный ориентир: ул. Шевченко, д. 15А, на северной стороне дорожки 4, ближе к центральной дорожке;


Реализация: выпечки, фастфуда безалкогольных напитков в таре, сладостей	до 20 м ² МО	мобильный объект (фудтрак средн.) Яндекс карты
<p>Улица Шевченко, 15А Альметьевск, Республика Татарстан</p> <p>Маршрут Искать рядом</p> <p>Ул. Шевченко</p> <p>Ул. Шевченко</p> <p>15А</p> <p>Социальный фонд России</p> <p>туалет</p> <p>газон 1</p> <p>Дорожка 4</p> <p>газон 2</p> <p>Памятник</p> <p>Минимальная</p> <p>Скалодром</p> <p>Волейбольная площадка</p> <p>Веревочный парк</p> <p>255</p> <p>Дорожка 1</p> <p>Дорожка 2</p> <p>Дорожка 3</p> <p>спортивная площадка</p> <p>ГО-МО-1с</p> <p>центральная дорожка</p> <p>СЗ СВ В ЮЗ Ю ЮВ</p>		




--	--

Точка размещения ГО-МО-2с

Адресный ориентир: ул. Шевченко, д.15А, на северной стороне дорожки 4, между проездом и центральной дорожкой;

Реализация:	до 20 м2	мобильный объект (фудтрак средн.)
выпечки, фастфуда безалкогольных напитков в таре, сладостей	МВ	Яндекс карты
 <p>Улица Шевченко, 15А Альметьевск, Республика Татарстан</p> <p>Маршрут Искать рядом</p> <p>15А Социальный фонд России</p> <p>туалет</p> <p>Дорожка 1</p> <p>Дорожка 2</p> <p>Дорожка 3</p> <p>Дорожка 4</p> <p>газон 2</p> <p>Памятник</p> <p>Минкальная</p> <p>Скалодром</p> <p>Волейбольная площадка</p> <p>Веревочный парк</p> <p>25Б</p> <p>ул. Шевченко</p> <p>ул. Шевченко</p> <p>центральный дорожка</p> <p>ГО-МО-2с</p> <p>спортивная площадка</p> <p>СЗ СВ В ЮЗ Ю</p>		



Точка размещения ГО-МО-3с

Адресный ориентир: ул. Шевченко, д.15А, на северной стороне дорожки 4, ближе к проезду;


Реализация:	до 20 м ²	мобильный объект (фудтрак средн.)
выпечки, фастфуда безалкогольных напитков в таре, сладостей	МО	Яндекс карты



Точка размещения ГО-МО-4с

Адресный ориентир: ул. Шевченко, д.15А, на южной стороне дорожки 4, ближе к центральной дорожке

Реализация:	до 20 м2	мобильный объект (фудтрак средн.)
выпечка, фастфуд, безалкогольных напитков в таре, сладостей	МВ	Яндекс карты
<p>The map shows an aerial view of a site with several paths labeled 'Дорожка 1' through 'Дорожка 4'. A central path is labeled 'центральный дорожка'. A specific location is marked with a white box and labeled 'ГО-МО-4с'. Other features include a 'туалет', 'газон 2', 'спортплощадка', and various buildings and structures. A compass rose is located in the bottom right corner of the map area.</p>		



Точка размещения ГО-МО-5с

Адресный ориентир: ул. Шевченко, д.15А, на южной стороне дорожки 4, по центру между проездом и центральной дорожкой


<p>Реализация: выпечка, фастфуд, безалкогольных напитков в таре, сладостей</p>	<p>до 20 м2 МВ</p>	<p>мобильный объект (фудтрак средн.) Яндекс карты</p>



Точка размещения ГО-МО-6с

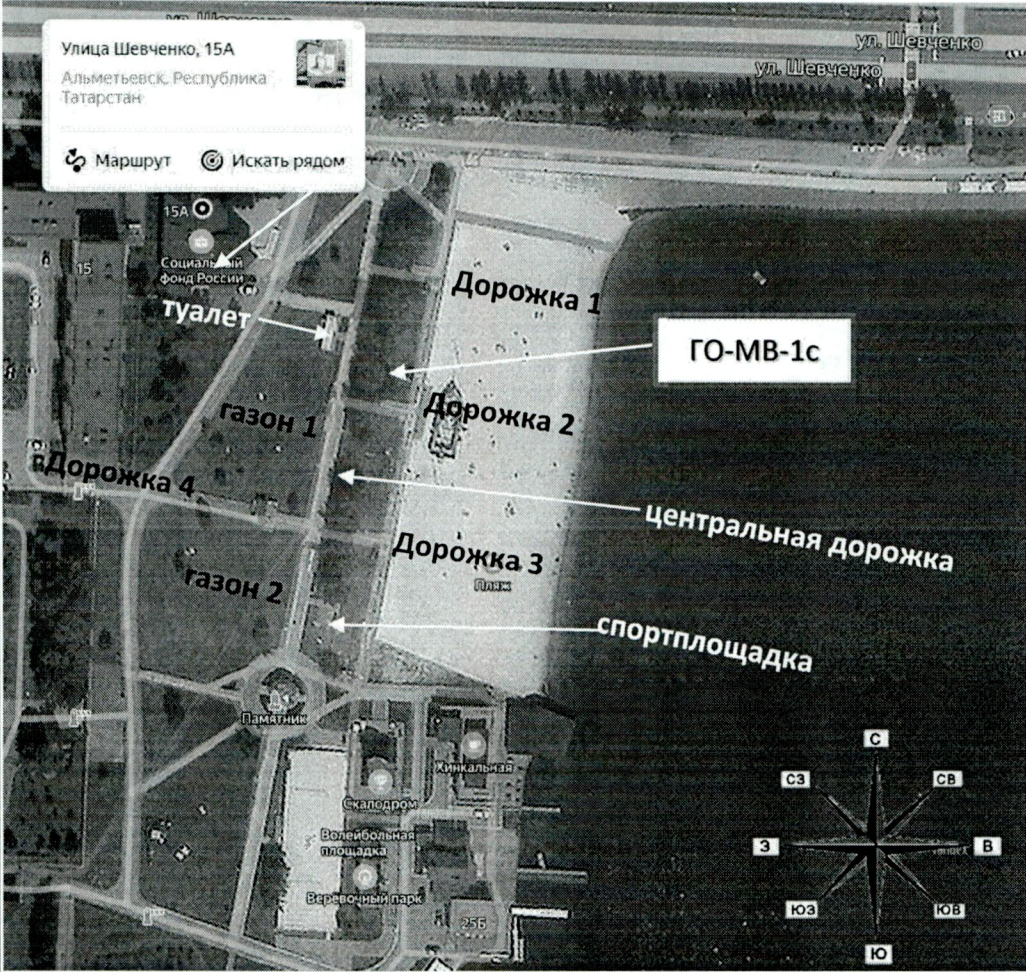
Адресный ориентир: ул. Шевченко, д.15А, на южной стороне дорожки 4, в западной части, ближе к проезду

Реализация:	до 20 м2	мобильный объект (фудтрак средн.)
выпечка, фастфуд, безалкогольных напитков в таре, сладостей	МВ	Яндекс карты



Точка размещения ГО-МВ-1с

Адресный ориентир: ул. Шевченко, 15А, на восточной стороне центральной дорожки; севернее дорожки 2;


Реализация: мороженое, безалкогольных напитков в таре, сладостей	до 6 м2 МВ	лоток (тележка)
		Яндекс карты



Точка размещения ГО-МВ-2с

Адресный ориентир: ул. Шевченко, д.15А, на восточной стороне центральной дорожки; севернее дорожки 2;

Реализация:	до 6 м2	лоток (тележка)
мороженое, безалкогольных напитков в таре, сладостей	МВ	
		Яндекс карты



Точка размещения ГО-МВ-3с

Адресный ориентир: ул. Шевченко, д.15А, на восточной стороне центральной дорожки; между дорожкой 2 и 3, по центру;

Реализация:	до 6 м2	лоток (тележка)
мороженое, безалкогольных напитков в таре, сладостей	МВ	
		Яндекс карты



Точка размещения ГО-ФЯ-1с

Адресный ориентир: ул. Шевченко, д.15А, на восточной стороне центральной дорожки; между дорожкой 2 и 3, ближе к дорожке 3;

Реализация:	до 6 м2 ФЯ	лоток (тележка)
зелень, фрукты, ягоды		
		Яндекс карты

фото



Точка размещения ГО-Кв-1с


Адресный ориентир: ул. Шевченко, д.15А, на западной стороне центральной дорожки; напротив дорожки, ведущей от спортплощадки;

<p>Реализация: кваса, безалкогольных напитков в таре, сладостей</p>	<p>до 6 м2 Кв</p>	<p>лоток (тележка)</p>
		<p>Яндекс карты</p>



Точка размещения ГО-СК-1с

Адресный ориентир: ул. Шевченко, д.15А, с юго-западной стороны, на газоне 2, напротив спортивной площадки

<p>Реализация: сезонное нестационарное кафе</p>	<p>до 15 м2 СК</p>	<p>павильон и прилегающая территория для размещения столов-стульев</p>
 <p>The map shows an aerial view of a site with several labeled areas: 'газон 1' (lawn 1), 'газон 2' (lawn 2), 'Дорожка 1' through 'Дорожка 4' (paths), 'туалет' (toilet), 'спортивная площадка' (sports field), and a specific location marked 'ГО-СК-1с'. A compass rose is located in the upper right, and a location popup for 'Улица Шевченко, 15А' is in the upper left. Other labels include 'Социальный фонд России', 'Платники', 'Скалодром', 'Минимальная', 'Восстановительная площадка', and 'Веревочный парк'.</p>		
<p>Яндекс карты</p>		


фото



Точка размещения ГО-Ко-1с

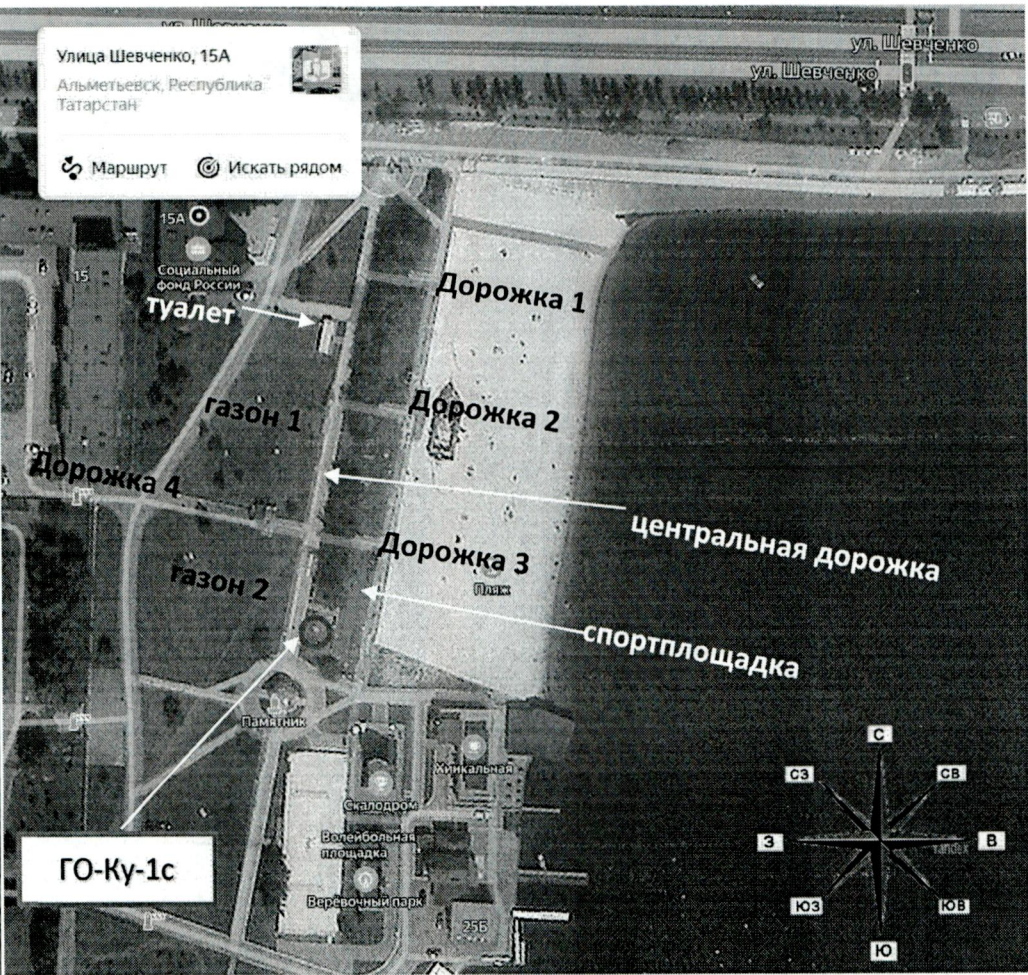
Адресный ориентир: ул. Шевченко, д.15А, на восточной стороне центральной дорожки; южнее дорожки, ведущей к спортплощадке;


<p>Реализация: мороженое, безалкогольных напитков в таре, сладостей</p>	<p>до 6 м2 МВ</p>	<p>лоток (тележка)</p>
		<p>Яндекс карты</p>



Точка размещения ГО-Ку-1с



Адресный ориентир: ул. Шевченко, д.15А, на восточной стороне центральной дорожки; на пересечении с круглой площадкой;

Реализация:	до 4 м2	лоток (тележка)
кукуруза, безалкогольных напитков в таре, сладостей	Ку	
		Яндекс карты



Точка размещения ГООБ-СК-1с

Адресный ориентир: ул. Шевченко, 15А, на территории открытого бассейна, справа от входа на территорию открытого бассейна.

Реализация: сезонное кафе	до 20 м2 СК	павильон и прилегающая территория для размещения столов-стульев Яндекс карты
		
		

И.о. заместителя руководителя
 исполнительного комитета района
 по экономике



А.А. Ямалетдинов