



ПОСТАНОВЛЕНИЕ

КАРАР

27.12.2023

г.Казань

№ 1693

О внесении изменений в постановление Кабинета Министров Республики Татарстан от 31.08.2020 № 761 «О создании на территории Актанышского муниципального района Республики Татарстан государственного природного заказника регионального значения комплексного профиля «Дельта реки Белой»

Кабинет Министров Республики Татарстан ПОСТАНОВЛЯЕТ:

1. Внести в постановление Кабинета Министров Республики Татарстан от 31.08.2020 № 761 «О создании на территории Актанышского муниципального района Республики Татарстан государственного природного заказника регионального значения комплексного профиля «Дельта реки Белой» (с изменениями, внесенными постановлениями Кабинета Министров Республики Татарстан от 20.12.2021 № 1255, от 22.02.2022 № 152, от 30.11.2023 № 1536) следующие изменения:

в пункте 1 цифры «14 956,502» заменить цифрами «14 982,79»;

пункт 4 признать утратившим силу;

в Положении о государственном природном заказнике регионального значения комплексного профиля «Дельта реки Белой», утвержденном указанным постановлением:

в абзаце втором пункта 1.1 цифры «14 956,502» заменить цифрами «14 982,79»;

в сноске «*» слова «Министерства экономического развития Российской Федерации от 1 сентября 2014 г. № 540 «Об утверждении Классификатора видов разрешенного использования земельных участков» заменить словами «Федеральной службы государственной регистрации, кадастра и картографии от 10 ноября 2020 г. № П/0412 «Об утверждении классификатора видов разрешенного использования земельных участков»;

графическое описание местоположения границ государственного природного заказника регионального значения комплексного профиля «Дельта реки Белой», утвержденное указанным постановлением, изложить в новой редакции (прилагается).

2. Государственному комитету Республики Татарстан по биологическим ресурсам представить в Кабинет Министров Республики Татарстан проект постановления Кабинета Министров Республики Татарстан о внесении соответствующих изменений в Государственный реестр особо охраняемых природных территорий в Республике Татарстан.

Премьер-министр
Республики Татарстан



А.В.Песошин

Утверждено
 постановлением
 Кабинета Министров
 Республики Татарстан
 от 31.08.2020 № 761
 (в редакции постановления
 Кабинета Министров
 Республики Татарстан
 от 27.12. 2023 № 1693)

Графическое описание местоположения границ
 государственного природного заказника регионального значения
 комплексного профиля «Дельта реки Белой»

Раздел 1

Сведения об объекте		
№ п/п	Характеристики объекта	Описание характеристик
1	Местоположение объекта	Республика Татарстан, Актанышский муниципальный район
2	Площадь объекта +/- величина погрешности определения площади (Р +/- Дельта Р)	149 827 548 кв.м +/- 430 290 кв.м
3	Иные характеристики объекта	-

Раздел 2

Сведения о местоположении границ объекта					
1. Система координат: МСК-16					
2. Сведения о характерных точках границ объекта					
Обозначение характерных точек границ	Координаты, м		Метод определения координат характерной точки	Средняя квадратическая погрешность положения характерной точки (Mt), м	Описание обозначения точки на местности (при наличии)
	X	Y			
1	2	3	4	5	6
1	486398.79	3203027.30	Картометрический	5.00	-
2	486446.23	3203161.00	Картометрический	5.00	-
3	486569.49	3203326.81	Картометрический	5.00	-
4	487062.00	3204022.48	Картометрический	5.00	-
5	487524.90	3204626.32	Картометрический	5.00	-
6	487710.18	3204861.45	Картометрический	5.00	-
7	487981.44	3205107.46	Картометрический	5.00	-
8	488235.28	3205325.58	Картометрический	5.00	-
9	488436.27	3205465.29	Картометрический	5.00	-
10	488551.02	3205518.52	Картометрический	5.00	-

1	2	3	4	5	6
11	488741.58	3205606.90	Картометрический	5.00	-
12	489069.37	3205744.34	Картометрический	5.00	-
13	489459.39	3205924.79	Картометрический	5.00	-
14	489605.48	3205986.04	Картометрический	5.00	-
15	489819.10	3206167.49	Картометрический	5.00	-
16	490014.23	3206326.63	Картометрический	5.00	-
17	490215.67	3206529.43	Картометрический	5.00	-
18	490409.50	3206738.87	Картометрический	5.00	-
19	490553.29	3206904.11	Картометрический	5.00	-
20	490584.54	3206937.63	Картометрический	5.00	-
21	490670.42	3207040.37	Картометрический	5.00	-
22	490801.35	3207224.21	Картометрический	5.00	-
23	490863.00	3207356.58	Картометрический	5.00	-
24	490884.00	3207483.37	Картометрический	5.00	-
25	490880.67	3207634.04	Картометрический	5.00	-
26	490855.07	3207763.54	Картометрический	5.00	-
27	490815.36	3207870.59	Картометрический	5.00	-
28	490755.66	3207969.89	Картометрический	5.00	-
29	490724.95	3208005.14	Картометрический	5.00	-
30	490602.51	3208122.01	Картометрический	5.00	-
31	490473.70	3208219.10	Картометрический	5.00	-
32	490272.91	3208296.48	Картометрический	5.00	-
33	490111.05	3208297.86	Картометрический	5.00	-
34	488699.45	3208099.68	Картометрический	5.00	-
35	488509.08	3208105.90	Картометрический	5.00	-
36	488353.62	3208162.68	Картометрический	5.00	-
37	488214.69	3208264.18	Картометрический	5.00	-
38	488109.73	3208397.64	Картометрический	5.00	-
39	488032.83	3208563.32	Картометрический	5.00	-
40	488023.69	3208711.02	Картометрический	5.00	-
41	488080.78	3208860.93	Картометрический	5.00	-
42	488159.89	3208970.75	Картометрический	5.00	-
43	488294.68	3209096.44	Картометрический	5.00	-
44	488383.72	3209152.01	Картометрический	5.00	-
45	488490.15	3209207.19	Картометрический	5.00	-
46	489236.64	3209592.73	Картометрический	5.00	-
47	489371.41	3209683.08	Картометрический	5.00	-
48	489477.59	3209787.85	Картометрический	5.00	-
49	489631.31	3210043.26	Картометрический	5.00	-
50	489706.01	3210275.05	Картометрический	5.00	-
51	489739.76	3210500.28	Картометрический	5.00	-
52	490032.82	3211790.67	Картометрический	5.00	-
53	490128.17	3211792.84	Картометрический	5.00	-
54	490480.12	3211800.86	Картометрический	5.00	-
55	490530.53	3211802.01	Картометрический	5.00	-
56	490560.45	3211802.68	Картометрический	5.00	-
57	490571.73	3211802.96	Картометрический	5.00	-

1	2	3	4	5	6
58	490631.29	3211804.32	Картометрический	5.00	-
59	490674.07	3211909.32	Картометрический	5.00	-
60	490678.45	3212077.51	Картометрический	5.00	-
61	490678.00	3212162.19	Картометрический	5.00	-
62	490676.81	3212385.11	Картометрический	5.00	-
63	490676.25	3212490.87	Картометрический	5.00	-
64	490675.29	3212667.92	Картометрический	5.00	-
65	490675.03	3212716.37	Картометрический	5.00	-
66	490674.73	3212817.81	Картометрический	5.00	-
67	490674.35	3212845.55	Картометрический	5.00	-
68	490672.79	3213136.56	Картометрический	5.00	-
69	490672.67	3213159.29	Картометрический	5.00	-
70	490672.72	3213211.46	Картометрический	5.00	-
71	490671.69	3213341.79	Картометрический	5.00	-
72	490669.84	3213686.99	Картометрический	5.00	-
73	490669.70	3213715.52	Картометрический	5.00	-
74	490669.43	3213766.54	Картометрический	5.00	-
75	490668.87	3213870.44	Картометрический	5.00	-
76	490668.59	3213928.93	Картометрический	5.00	-
77	490666.43	3214327.08	Картометрический	5.00	-
78	490664.79	3214783.13	Картометрический	5.00	-
79	490660.41	3214990.10	Картометрический	5.00	-
80	490656.84	3215066.41	Картометрический	5.00	-
81	490706.30	3215206.04	Картометрический	5.00	-
82	490735.65	3215367.77	Картометрический	5.00	-
83	490744.80	3215506.56	Картометрический	5.00	-
84	490756.33	3215726.50	Картометрический	5.00	-
85	491087.84	3215940.76	Картометрический	5.00	-
86	491312.37	3216101.03	Картометрический	5.00	-
87	491422.68	3216214.67	Картометрический	5.00	-
88	491561.14	3216413.76	Картометрический	5.00	-
89	491726.53	3216695.18	Картометрический	5.00	-
90	491843.64	3216985.49	Картометрический	5.00	-
91	491898.29	3217181.96	Картометрический	5.00	-
92	491918.22	3217307.87	Картометрический	5.00	-
93	491909.65	3217437.95	Картометрический	5.00	-
94	491879.08	3217548.42	Картометрический	5.00	-
95	491795.37	3217653.06	Картометрический	5.00	-
96	491709.04	3217739.40	Картометрический	5.00	-
97	491586.70	3217828.41	Картометрический	5.00	-
98	491459.89	3217893.02	Картометрический	5.00	-
99	491347.22	3217912.63	Картометрический	5.00	-
100	491233.80	3217911.82	Картометрический	5.00	-
101	491117.42	3217895.33	Картометрический	5.00	-
102	490877.47	3217819.25	Картометрический	5.00	-
103	490675.68	3217702.77	Картометрический	5.00	-
104	490565.80	3217626.90	Картометрический	5.00	-

1	2	3	4	5	6
105	490458.54	3217545.80	Картометрический	5.00	-
106	490369.60	3217467.32	Картометрический	5.00	-
107	490186.47	3217260.65	Картометрический	5.00	-
108	489961.81	3216974.46	Картометрический	5.00	-
109	489869.39	3217143.11	Картометрический	5.00	-
110	489743.22	3217373.86	Аналитический	2.50	-
111	489635.04	3217571.11	Аналитический	2.50	-
112	489581.47	3217669.13	Аналитический	2.50	-
113	487946.94	3217192.49	Картометрический	5.00	-
114	487389.94	3217988.12	Картометрический	5.00	-
115	487343.16	3218082.76	Картометрический	5.00	-
116	487301.61	3218180.80	Картометрический	5.00	-
117	487295.30	3218268.10	Картометрический	5.00	-
118	487317.27	3218389.91	Картометрический	5.00	-
119	487387.33	3218517.86	Картометрический	5.00	-
120	487465.98	3218606.26	Картометрический	5.00	-
121	487671.05	3218682.55	Картометрический	5.00	-
122	487803.09	3218707.80	Картометрический	5.00	-
123	487877.59	3218717.02	Картометрический	5.00	-
124	487926.45	3218748.13	Картометрический	5.00	-
125	488001.91	3218857.78	Картометрический	5.00	-
126	488056.82	3218885.35	Картометрический	5.00	-
127	488184.17	3218907.40	Картометрический	5.00	-
128	488305.58	3218914.49	Картометрический	5.00	-
129	488427.67	3218950.38	Картометрический	5.00	-
130	488872.00	3219141.00	Картометрический	5.00	-
131	489174.24	3219344.24	Картометрический	5.00	-
132	489420.37	3219521.62	Картометрический	5.00	-
133	489510.99	3219605.27	Картометрический	5.00	-
134	489589.40	3219695.88	Картометрический	5.00	-
135	489667.82	3219795.21	Картометрический	5.00	-
136	489709.64	3219861.43	Картометрический	5.00	-
137	489734.04	3219913.71	Картометрический	5.00	-
138	489754.95	3219988.64	Картометрический	5.00	-
139	489763.66	3220180.33	Картометрический	5.00	-
140	489747.98	3220337.16	Картометрический	5.00	-
141	489714.87	3220523.62	Картометрический	5.00	-
142	489649.40	3220701.89	Картометрический	5.00	-
143	489532.65	3220925.41	Картометрический	5.00	-
144	489449.79	3221045.12	Картометрический	5.00	-
145	489288.88	3221277.58	Картометрический	5.00	-
146	489192.62	3221377.62	Картометрический	5.00	-
147	489088.81	3221468.22	Картометрический	5.00	-
148	489026.93	3221504.06	Картометрический	5.00	-
149	488892.92	3221587.10	Картометрический	5.00	-
150	488757.02	3221679.60	Картометрический	5.00	-
151	488643.17	3221743.44	Картометрический	5.00	-

1	2	3	4	5	6
152	488558.82	3221789.07	Картометрический	5.00	-
153	488467.17	3221834.06	Картометрический	5.00	-
154	488388.95	3221868.35	Картометрический	5.00	-
155	488296.39	3221910.73	Картометрический	5.00	-
156	488245.86	3221933.39	Картометрический	5.00	-
157	488198.32	3221975.94	Картометрический	5.00	-
158	488184.87	3222017.03	Картометрический	5.00	-
159	488176.15	3222095.45	Картометрический	5.00	-
160	488178.78	3222162.42	Картометрический	5.00	-
161	488204.03	3222281.91	Картометрический	5.00	-
162	488258.06	3222450.94	Картометрический	5.00	-
163	488296.39	3222592.09	Картометрический	5.00	-
164	488348.67	3222830.83	Картометрический	5.00	-
165	488374.81	3222992.89	Картометрический	5.00	-
166	488386.14	3223081.76	Картометрический	5.00	-
167	488393.11	3223163.66	Картометрический	5.00	-
168	488405.31	3223294.36	Картометрический	5.00	-
169	488422.91	3223487.84	Картометрический	5.00	-
170	488405.31	3223635.91	Картометрический	5.00	-
171	488365.23	3223761.38	Картометрический	5.00	-
172	488339.09	3223853.73	Картометрический	5.00	-
173	488279.46	3224008.78	Картометрический	5.00	-
174	488225.82	3224106.41	Картометрический	5.00	-
175	488156.11	3224197.03	Картометрический	5.00	-
176	488065.50	3224282.41	Картометрический	5.00	-
177	487941.77	3224383.48	Картометрический	5.00	-
178	487830.25	3224467.13	Картометрический	5.00	-
179	487671.67	3224564.72	Картометрический	5.00	-
180	487494.26	3224673.20	Картометрический	5.00	-
181	487143.55	3224934.79	Картометрический	5.00	-
182	486993.97	3225038.55	Картометрический	5.00	-
183	486807.34	3225136.29	Картометрический	5.00	-
184	486701.04	3225190.31	Картометрический	5.00	-
185	486550.93	3225267.47	Картометрический	5.00	-
186	486413.51	3225294.87	Картометрический	5.00	-
187	486274.10	3225322.75	Картометрический	5.00	-
188	486148.63	3225331.46	Картометрический	5.00	-
189	486032.98	3225329.52	Картометрический	5.00	-
190	485868.09	3225320.99	Картометрический	5.00	-
191	485727.67	3225317.65	Картометрический	5.00	-
192	485551.50	3225328.70	Картометрический	5.00	-
193	485401.83	3225351.00	Картометрический	5.00	-
194	485256.43	3225399.73	Картометрический	5.00	-
195	485166.11	3225435.19	Картометрический	5.00	-
196	485089.11	3225491.80	Картометрический	5.00	-
197	485022.81	3225581.02	Картометрический	5.00	-
198	484989.53	3225654.22	Картометрический	5.00	-

1	2	3	4	5	6
199	484959.21	3225743.26	Картометрический	5.00	-
200	484934.79	3225873.66	Картометрический	5.00	-
201	484939.27	3225937.89	Картометрический	5.00	-
202	484995.03	3226049.41	Картометрический	5.00	-
203	485048.04	3226122.80	Картометрический	5.00	-
204	485075.19	3226157.45	Картометрический	5.00	-
205	485113.53	3226190.56	Картометрический	5.00	-
206	485169.29	3226223.67	Картометрический	5.00	-
207	485236.79	3226258.70	Картометрический	5.00	-
208	485313.93	3226289.89	Картометрический	5.00	-
209	485446.37	3226323.70	Картометрический	5.00	-
210	485538.72	3226347.23	Картометрический	5.00	-
211	485700.76	3226378.59	Картометрический	5.00	-
212	485920.62	3226429.34	Картометрический	5.00	-
213	486120.15	3226485.22	Картометрический	5.00	-
214	486328.32	3226502.56	Картометрический	5.00	-
215	486373.33	3226503.17	Картометрический	5.00	-
216	486407.30	3226497.07	Картометрический	5.00	-
217	486435.18	3226491.85	Картометрический	5.00	-
218	486488.33	3226479.65	Картометрический	5.00	-
219	486531.89	3226470.07	Картометрический	5.00	-
220	486592.00	3226461.35	Картометрический	5.00	-
221	486657.34	3226457.00	Картометрический	5.00	-
222	486709.06	3226454.99	Картометрический	5.00	-
223	486751.43	3226461.35	Картометрический	5.00	-
224	486815.90	3226481.39	Картометрический	5.00	-
225	486891.69	3226506.66	Картометрический	5.00	-
226	486950.66	3226538.05	Картометрический	5.00	-
227	486996.28	3226560.59	Картометрический	5.00	-
228	487020.21	3226577.79	Картометрический	5.00	-
229	487127.92	3226664.89	Картометрический	5.00	-
230	487155.67	3226696.58	Картометрический	5.00	-
231	487195.64	3226742.80	Картометрический	5.00	-
232	487234.15	3226806.32	Картометрический	5.00	-
233	487259.42	3226869.05	Картометрический	5.00	-
234	487289.04	3226948.32	Картометрический	5.00	-
235	487304.73	3227027.61	Картометрический	5.00	-
236	487321.28	3227118.24	Картометрический	5.00	-
237	487324.77	3227191.42	Картометрический	5.00	-
238	487321.28	3227265.47	Картометрический	5.00	-
239	487314.31	3227350.86	Картометрический	5.00	-
240	487307.34	3227451.92	Картометрический	5.00	-
241	487304.73	3227491.12	Картометрический	5.00	-
242	487300.37	3227547.75	Картометрический	5.00	-
243	487291.60	3227652.35	Картометрический	5.00	-
244	487267.81	3227773.08	Картометрический	5.00	-
245	487250.71	3227815.23	Картометрический	5.00	-

1	2	3	4	5	6
246	487214.98	3227882.00	Картометрический	5.00	-
247	487149.63	3227972.95	Картометрический	5.00	-
248	487086.90	3228035.67	Картометрический	5.00	-
249	487026.22	3228085.89	Картометрический	5.00	-
250	486944.02	3228164.61	Картометрический	5.00	-
251	486777.06	3228297.29	Картометрический	5.00	-
252	486694.85	3228355.41	Картометрический	5.00	-
253	486600.61	3228410.29	Картометрический	5.00	-
254	486482.55	3228485.97	Картометрический	5.00	-
255	486099.36	3228643.74	Картометрический	5.00	-
256	485823.63	3228756.17	Картометрический	5.00	-
257	485706.02	3228797.99	Картометрический	5.00	-
258	485633.70	3228815.43	Картометрический	5.00	-
259	485513.47	3228836.33	Картометрический	5.00	-
260	485445.52	3228850.27	Картометрический	5.00	-
261	485367.10	3228863.34	Картометрический	5.00	-
262	485270.40	3228873.80	Картометрический	5.00	-
263	485148.63	3228888.20	Картометрический	5.00	-
264	485044.75	3228887.74	Картометрический	5.00	-
265	484928.88	3228882.51	Картометрический	5.00	-
266	484858.30	3228874.67	Картометрический	5.00	-
267	484791.31	3228863.55	Картометрический	5.00	-
268	484647.45	3228811.06	Картометрический	5.00	-
269	484604.75	3228789.28	Картометрический	5.00	-
270	484558.58	3228768.37	Картометрический	5.00	-
271	484456.64	3228713.48	Картометрический	5.00	-
272	484366.03	3228653.36	Картометрический	5.00	-
273	484318.11	3228619.38	Картометрический	5.00	-
274	484285.00	3228585.40	Картометрический	5.00	-
275	484249.27	3228536.60	Картометрический	5.00	-
276	484215.30	3228492.17	Картометрический	5.00	-
277	484176.95	3228429.44	Картометрический	5.00	-
278	484161.26	3228371.04	Картометрический	5.00	-
279	484155.16	3228319.63	Картометрический	5.00	-
280	484149.06	3228250.81	Картометрический	5.00	-
281	484148.19	3228154.09	Картометрический	5.00	-
282	484150.81	3228082.66	Картометрический	5.00	-
283	484153.88	3227988.46	Картометрический	5.00	-
284	484157.17	3227835.61	Картометрический	5.00	-
285	484154.56	3227730.72	Картометрический	5.00	-
286	484134.44	3227626.76	Картометрический	5.00	-
287	484096.73	3227504.46	Картометрический	5.00	-
288	484050.03	3227358.27	Картометрический	5.00	-
289	484034.95	3227320.39	Картометрический	5.00	-
290	484002.93	3227232.40	Картометрический	5.00	-
291	483955.88	3227079.94	Картометрический	5.00	-
292	483922.99	3226960.89	Картометрический	5.00	-

1	2	3	4	5	6
293	483828.82	3226781.74	Картометрический	5.00	-
294	483732.39	3226655.74	Картометрический	5.00	-
295	483635.17	3226573.77	Картометрический	5.00	-
296	483532.03	3226507.86	Картометрический	5.00	-
297	483271.11	3226384.71	Картометрический	5.00	-
298	483216.86	3226353.36	Картометрический	5.00	-
299	483168.69	3226347.66	Картометрический	5.00	-
300	483151.87	3226334.42	Картометрический	5.00	-
301	482953.66	3226137.45	Картометрический	5.00	-
302	482354.03	3225000.61	Картометрический	5.00	-
303	481922.14	3224221.09	Картометрический	5.00	-
304	481864.78	3223682.40	Картометрический	5.00	-
305	481765.83	3223357.91	Картометрический	5.00	-
306	481709.85	3222560.38	Картометрический	5.00	-
307	481736.30	3222327.09	Картометрический	5.00	-
308	481928.12	3222064.20	Картометрический	5.00	-
309	481841.03	3222023.05	Картометрический	5.00	-
310	481763.84	3221996.42	Картометрический	5.00	-
311	481689.10	3221973.65	Картометрический	5.00	-
312	481629.20	3222023.05	Картометрический	5.00	-
313	481566.84	3222010.67	Картометрический	5.00	-
314	481530.17	3221976.34	Картометрический	5.00	-
315	481505.18	3221913.75	Картометрический	5.00	-
316	481483.46	3221780.15	Картометрический	5.00	-
317	481480.24	3221658.66	Картометрический	5.00	-
318	481488.40	3221617.05	Картометрический	5.00	-
319	481495.61	3221604.98	Картометрический	5.00	-
320	481516.05	3221600.16	Картометрический	5.00	-
321	481526.84	3221619.96	Картометрический	5.00	-
322	481533.84	3221578.59	Картометрический	5.00	-
323	481519.19	3221537.26	Картометрический	5.00	-
324	481496.30	3221508.06	Картометрический	5.00	-
325	481468.74	3221451.54	Картометрический	5.00	-
326	481471.55	3221408.80	Картометрический	5.00	-
327	481446.32	3221313.98	Картометрический	5.00	-
328	481420.86	3221239.47	Картометрический	5.00	-
329	481425.30	3221224.99	Картометрический	5.00	-
330	481419.00	3221215.18	Картометрический	5.00	-
331	481407.32	3221210.28	Картометрический	5.00	-
332	481396.34	3221182.72	Картометрический	5.00	-
333	481375.55	3221119.43	Картометрический	5.00	-
334	481347.99	3221112.65	Картометрический	5.00	-
335	481330.01	3221080.42	Картометрический	5.00	-
336	481351.03	3221021.80	Картометрический	5.00	-
337	481274.41	3220652.85	Картометрический	5.00	-
338	481431.68	3220181.97	Картометрический	5.00	-
339	481519.10	3219848.97	Картометрический	5.00	-

1	2	3	4	5	6
340	481653.46	3219620.57	Картометрический	5.00	-
341	482145.56	3219310.94	Картометрический	5.00	-
342	482812.63	3219313.24	Картометрический	5.00	-
343	483153.79	3219489.22	Картометрический	5.00	-
344	483405.66	3219778.95	Картометрический	5.00	-
345	484077.77	3220153.62	Картометрический	5.00	-
346	484294.92	3219161.67	Картометрический	5.00	-
347	484212.08	3218927.75	Картометрический	5.00	-
348	484044.50	3218886.64	Картометрический	5.00	-
349	483845.98	3218828.25	Картометрический	5.00	-
350	483697.67	3218771.61	Картометрический	5.00	-
351	483576.81	3218686.37	Картометрический	5.00	-
352	483460.62	3218585.94	Картометрический	5.00	-
353	483378.87	3218490.18	Картометрический	5.00	-
354	483311.73	3218380.99	Картометрический	5.00	-
355	483265.01	3218264.22	Картометрический	5.00	-
356	483241.66	3218154.44	Картометрический	5.00	-
357	483246.91	3218020.15	Картометрический	5.00	-
358	483266.18	3217931.98	Картометрический	5.00	-
359	483305.89	3217851.99	Картометрический	5.00	-
360	483412.15	3217621.94	Картометрический	5.00	-
361	483437.26	3217553.62	Картометрический	5.00	-
362	483451.27	3217453.78	Картометрический	5.00	-
363	483434.93	3217304.30	Картометрический	5.00	-
364	483432.01	3217230.73	Картометрический	5.00	-
365	483476.38	3217112.79	Картометрический	5.00	-
366	483574.47	3216999.51	Картометрический	5.00	-
367	483669.65	3216843.03	Картометрический	5.00	-
368	483728.04	3216726.84	Картометрический	5.00	-
369	483739.13	3216629.91	Картометрический	5.00	-
370	483625.27	3216351.98	Картометрический	5.00	-
371	483585.57	3216347.90	Картометрический	5.00	-
372	483457.70	3216314.03	Картометрический	5.00	-
373	483300.63	3216274.91	Картометрический	5.00	-
374	483270.27	3216215.35	Картометрический	5.00	-
375	483258.01	3216127.77	Картометрический	5.00	-
376	483289.54	3215995.81	Картометрический	5.00	-
377	483297.13	3215794.95	Картометрический	5.00	-
378	483320.48	3215617.45	Картометрический	5.00	-
379	483382.63	3215427.96	Картометрический	5.00	-
380	483454.67	3215331.12	Картометрический	5.00	-
381	483641.04	3215205.81	Картометрический	5.00	-
382	483861.16	3215121.73	Картометрический	5.00	-
383	484144.35	3215049.33	Картометрический	5.00	-
384	484173.87	3214650.74	Картометрический	5.00	-
385	483966.08	3214351.23	Картометрический	5.00	-
386	483861.00	3214140.48	Картометрический	5.00	-

1	2	3	4	5	6
387	483857.60	3213874.38	Картометрический	5.00	-
388	483704.78	3213860.09	Картометрический	5.00	-
389	483430.52	3213827.64	Картометрический	5.00	-
390	483337.75	3213794.48	Картометрический	5.00	-
391	483025.94	3213388.71	Картометрический	5.00	-
392	482969.04	3213152.97	Картометрический	5.00	-
393	482957.90	3212863.18	Картометрический	5.00	-
394	482998.11	3212569.24	Картометрический	5.00	-
395	483048.13	3212408.60	Картометрический	5.00	-
396	483284.32	3212232.51	Картометрический	5.00	-
397	483509.98	3212073.24	Картометрический	5.00	-
398	483114.21	3211242.00	Картометрический	5.00	-
399	483001.46	3210875.01	Картометрический	5.00	-
400	482965.84	3210604.21	Картометрический	5.00	-
401	482979.04	3210288.67	Картометрический	5.00	-
402	483132.79	3209803.75	Картометрический	5.00	-
403	483344.28	3209489.23	Картометрический	5.00	-
404	483592.48	3209232.60	Картометрический	5.00	-
405	483736.81	3208968.19	Картометрический	5.00	-
406	483928.18	3208721.57	Картометрический	5.00	-
407	484222.54	3208459.22	Картометрический	5.00	-
408	484523.55	3208281.15	Картометрический	5.00	-
409	484703.31	3208204.58	Картометрический	5.00	-
410	484864.40	3208150.23	Картометрический	5.00	-
411	484968.91	3208169.97	Картометрический	5.00	-
412	485124.43	3208149.18	Картометрический	5.00	-
413	485278.80	3208108.01	Картометрический	5.00	-
414	485256.99	3208056.86	Картометрический	5.00	-
415	485065.91	3207961.31	Картометрический	5.00	-
416	484801.62	3207828.96	Картометрический	5.00	-
417	484757.83	3207782.18	Картометрический	5.00	-
418	484655.96	3207680.95	Картометрический	5.00	-
419	484462.98	3207592.83	Картометрический	5.00	-
420	484206.97	3207541.32	Картометрический	5.00	-
421	484046.03	3207478.92	Картометрический	5.00	-
422	483630.20	3207501.23	Картометрический	5.00	-
423	483209.66	3207431.53	Картометрический	5.00	-
424	483172.62	3207438.15	Картометрический	5.00	-
425	483067.49	3207492.53	Картометрический	5.00	-
426	482859.97	3207664.79	Картометрический	5.00	-
427	482723.84	3207753.40	Картометрический	5.00	-
428	482617.40	3207802.96	Картометрический	5.00	-
429	482372.88	3207800.08	Картометрический	5.00	-
430	481958.42	3207721.84	Картометрический	5.00	-
431	481887.17	3207682.98	Картометрический	5.00	-
432	481554.53	3207206.92	Картометрический	5.00	-
433	481532.13	3207090.70	Картометрический	5.00	-

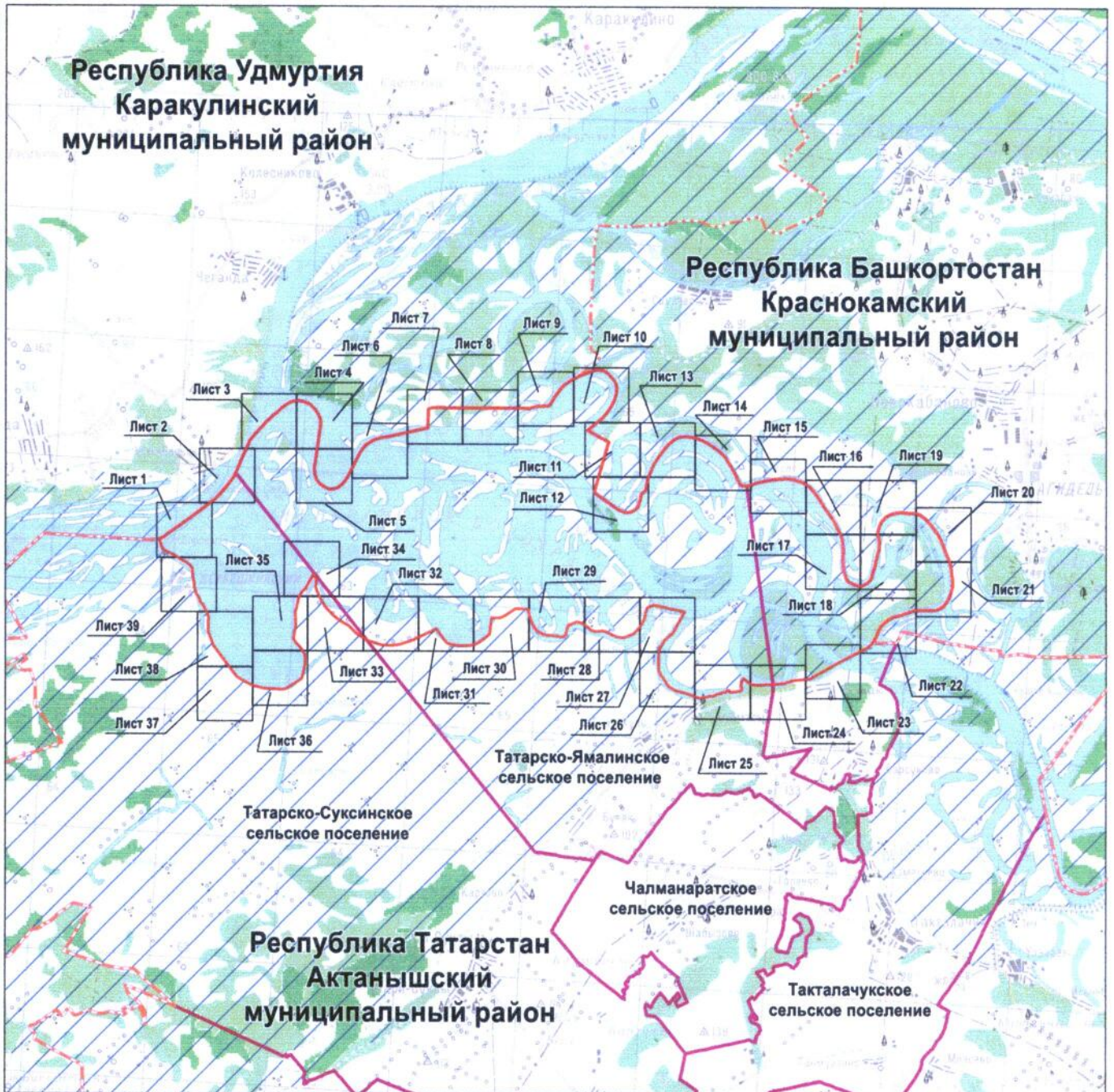
1	2	3	4	5	6
434	481556.74	3206454.91	Картометрический	5.00	-
435	481648.32	3206121.20	Картометрический	5.00	-
436	481770.41	3205829.10	Картометрический	5.00	-
437	481938.08	3205577.60	Картометрический	5.00	-
438	482564.75	3205096.10	Картометрический	5.00	-
439	482941.93	3204817.89	Картометрический	5.00	-
440	483222.97	3204702.21	Картометрический	5.00	-
441	483379.55	3204643.31	Картометрический	5.00	-
442	483603.23	3204638.44	Картометрический	5.00	-
443	483742.46	3204650.05	Картометрический	5.00	-
444	483863.44	3204655.98	Картометрический	5.00	-
445	484248.44	3204484.16	Картометрический	5.00	-
446	484340.56	3204392.27	Картометрический	5.00	-
447	484479.90	3204339.63	Картометрический	5.00	-
448	484638.81	3204233.09	Картометрический	5.00	-
449	484730.66	3204221.21	Картометрический	5.00	-
450	484828.15	3204180.27	Картометрический	5.00	-
451	484945.07	3204177.07	Картометрический	5.00	-
452	485146.18	3204140.35	Картометрический	5.00	-
453	485456.18	3204111.09	Картометрический	5.00	-
454	485567.33	3204011.15	Картометрический	5.00	-
455	485660.08	3203889.99	Картометрический	5.00	-
456	485852.28	3203542.27	Картометрический	5.00	-
457	485942.41	3203388.97	Картометрический	5.00	-
458	486037.69	3203148.30	Картометрический	5.00	-
1	486398.79	3203027.30	Картометрический	5.00	-

3. Сведения о характерных точках части (частей) границы объекта

Обозначение характерных точек части границы	Координаты, м		Метод определения координат характерной точки	Средняя квадратическая погрешность положения характерной точки (Mt), м	Описание обозначения точки на местности (при наличии)
	X	Y			
1	2	3	4	5	6
-	-	-	-	-	-





План границ объекта –
государственного природного заказника регионального значения
комплексного профиля «Дельта реки Белой»

Обзорная схема границ объекта



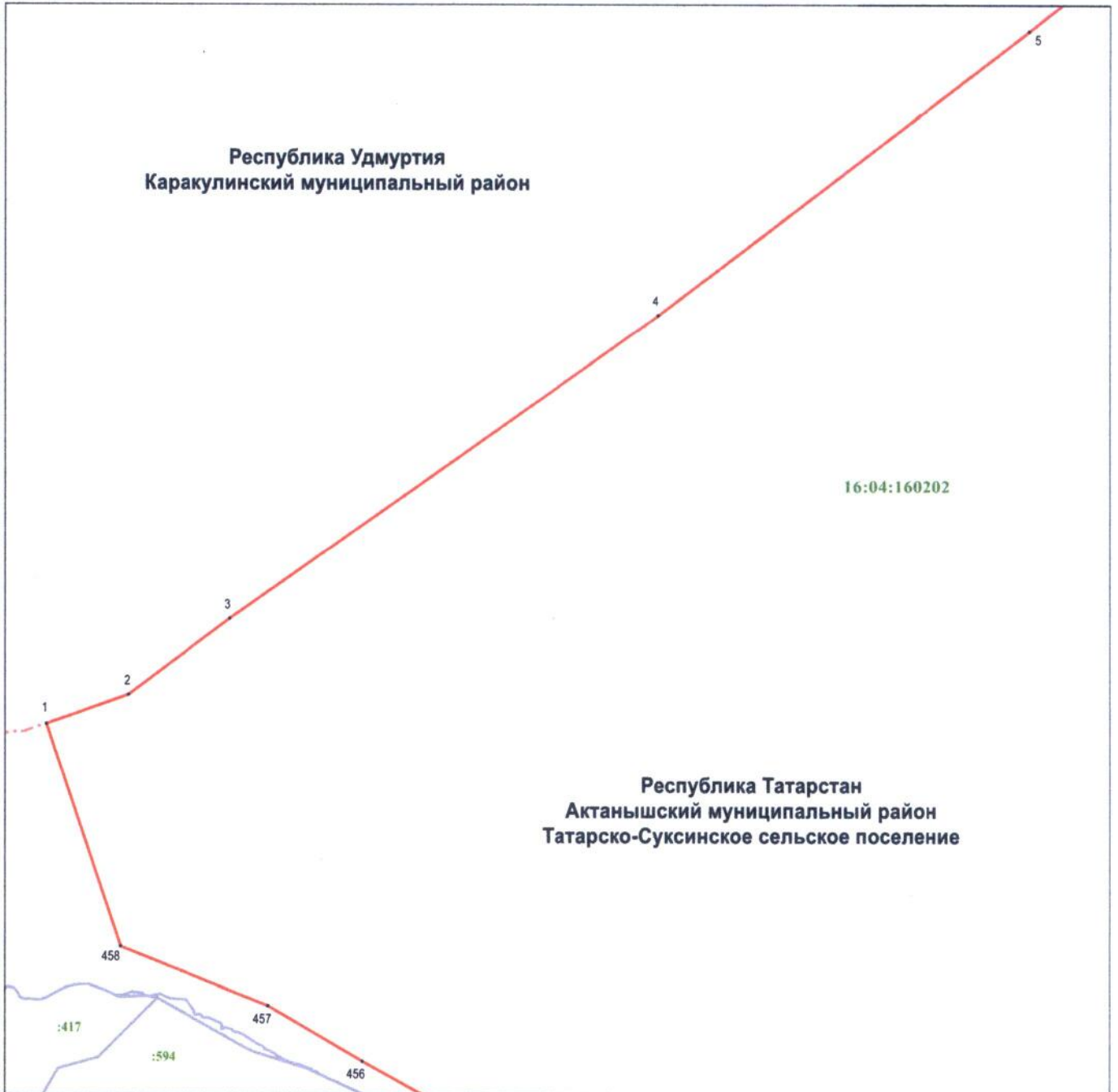
Масштаб 1 : 200 000

Используемые условные знаки и обозначения:

-  – граница объекта
-  – граница субъекта Российской Федерации
-  – граница муниципального района
-  – граница муниципального образования.

План границ объекта –
государственного природного заказника регионального значения
комплексного профиля «Дельта реки Белой»

Лист 1



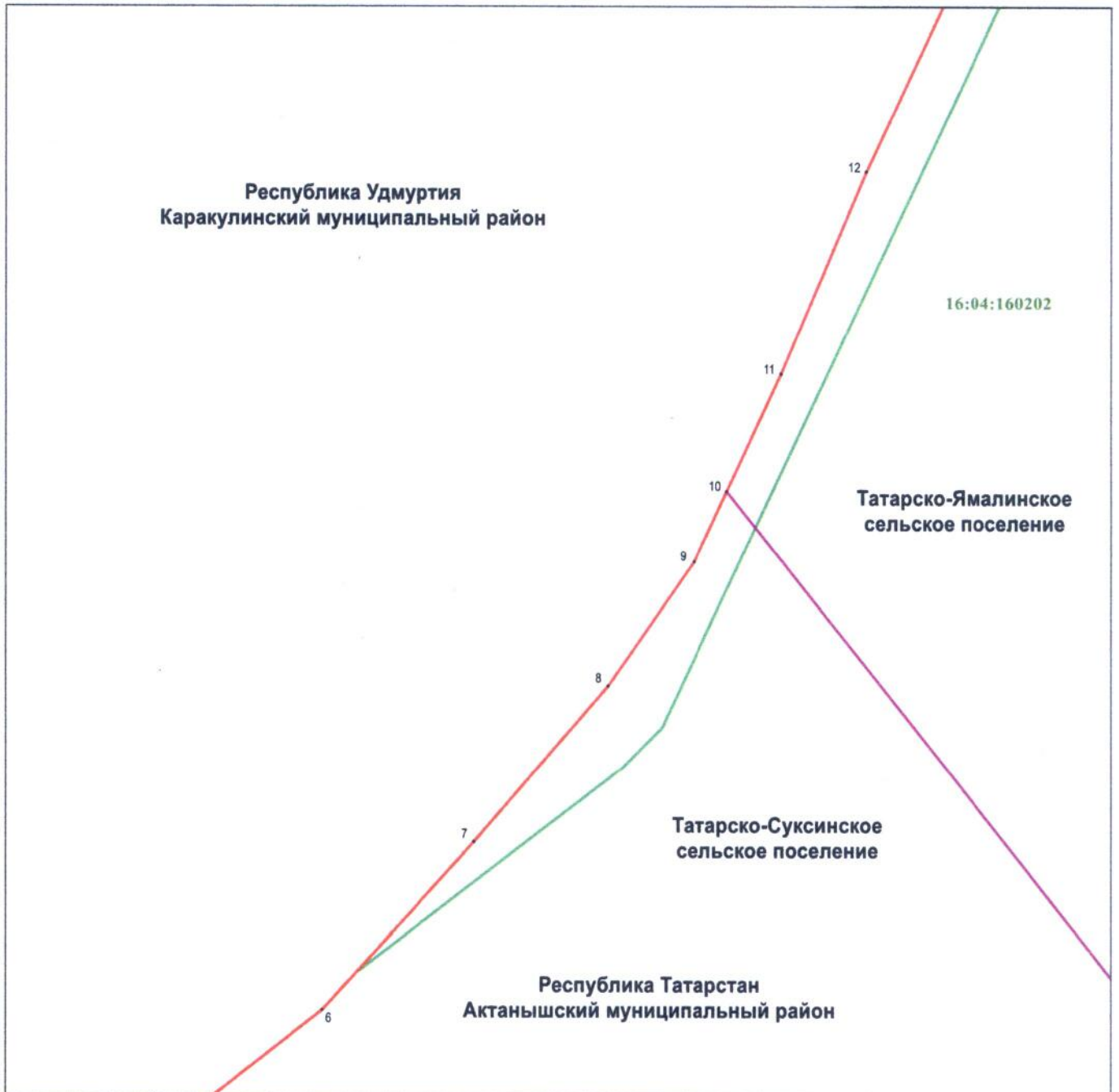
Масштаб 1 : 10 000

Используемые условные знаки и обозначения:

- 1 – обозначение характерной точки границ объекта
- (красная линия) – граница объекта
- - - (красная линия) – граница субъекта Российской Федерации
- (желтый) – граница земельного участка
- 16:04:160202 – кадастровый квартал
- 16:04:160202:594 – кадастровый номер земельного участка.

План границ объекта –
государственного природного заказника регионального значения
комплексного профиля «Дельта реки Белой»

Лист 2



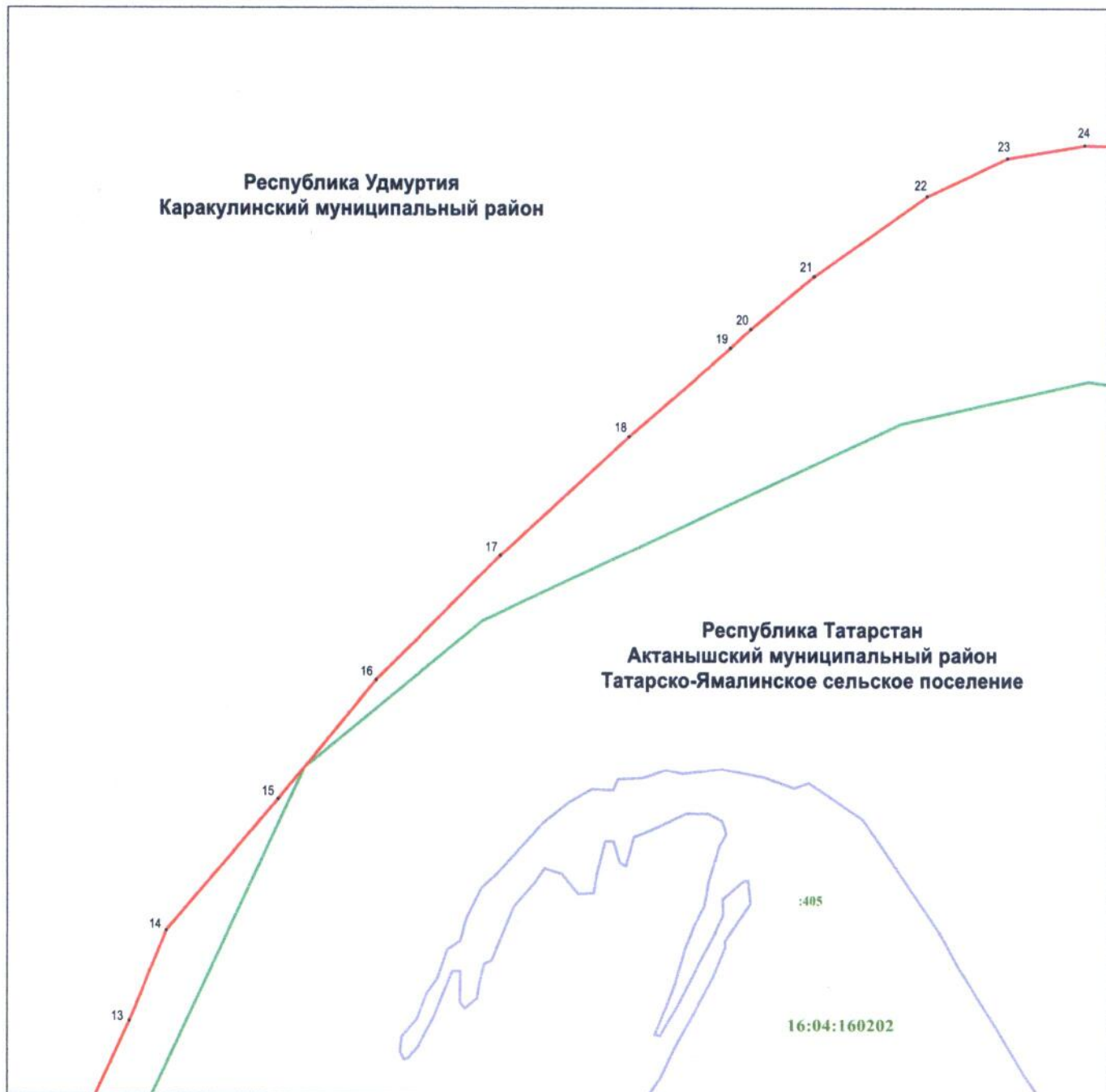
Масштаб 1 : 10 000

Используемые условные знаки и обозначения:

- 6 – обозначение характерной точки границ объекта
- (red line) – граница объекта
- (purple line) – граница муниципального образования
- (green line) – граница кадастрового квартала
- 16:04:160202 – кадастровый квартал.

План границ объекта –
государственного природного заказника регионального значения
комплексного профиля «Дельта реки Белой»

Лист 3




Масштаб 1 : 10 000

Используемые условные знаки и обозначения:

- 13 – обозначение характерной точки границ объекта
- (red line) – граница объекта
- (green line) – граница кадастрового квартала
- (yellow rectangle) – граница земельного участка
- 16:04:160202 – кадастровый квартал
- 16:04:160202:405 – кадастровый номер земельного участка.

План границ объекта –
государственного природного заказника регионального значения
комплексного профиля «Дельта реки Белой»

Лист 4



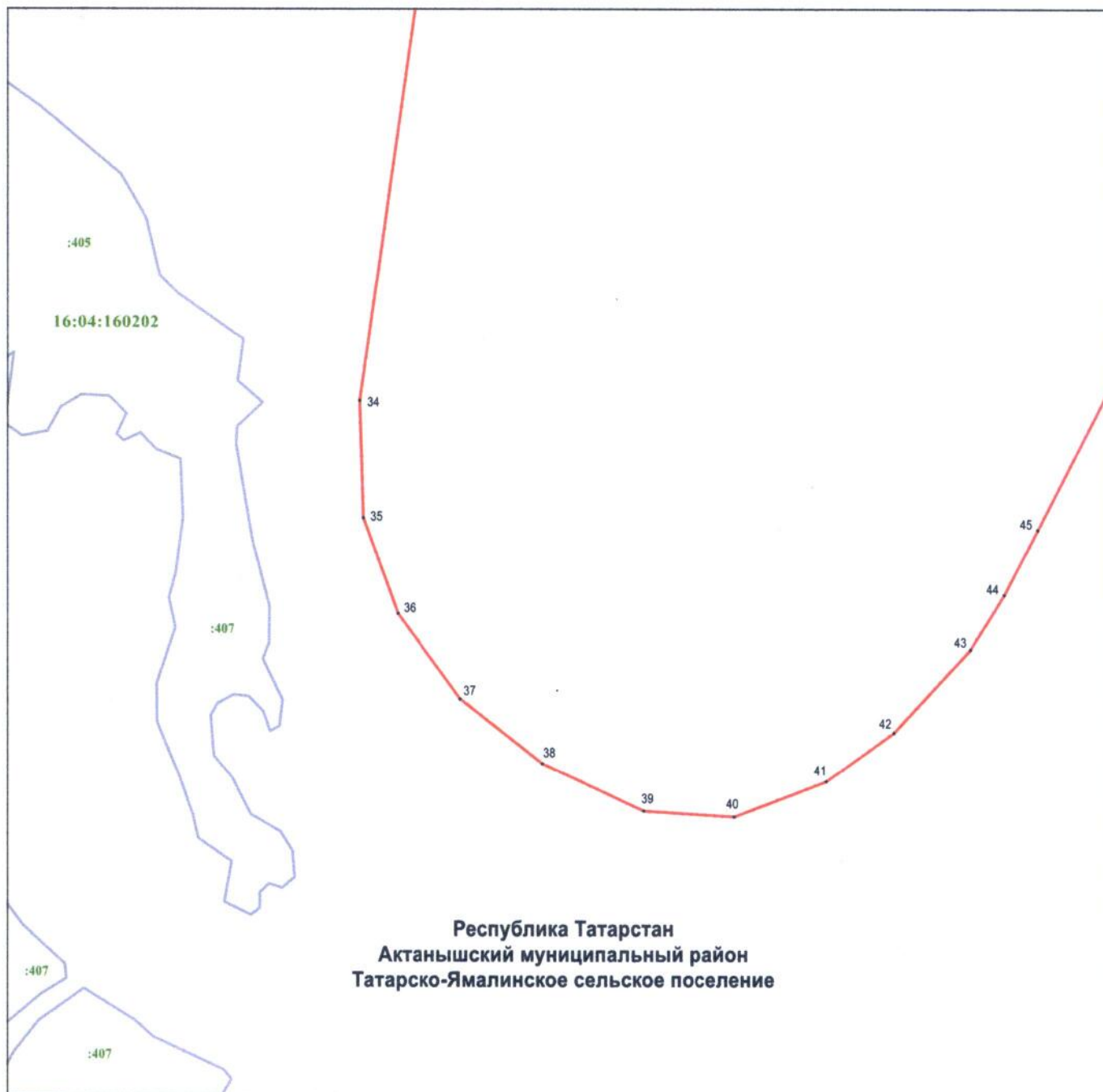
Масштаб 1 : 10 000

Используемые условные знаки и обозначения:

- 25 – обозначение характерной точки границ объекта
- (красная линия) – граница объекта
- (зеленая линия) – граница кадастрового квартала
- 16:04:160202 – кадастровый квартал.

План границ объекта –
государственного природного заказника регионального значения
комплексного профиля «Дельта реки Белой»

Лист 5




Масштаб 1 : 10 000

Используемые условные знаки и обозначения:

- 34 – обозначение характерной точки границ объекта
- (red line) – граница объекта
- (yellow box) – граница земельного участка
- 16:04:160202 – кадастровый квартал
- 16:04:160202:407 – кадастровый номер земельного участка.

План границ объекта –
государственного природного заказника регионального значения
комплексного профиля «Дельта реки Белой»

Лист 6




Масштаб 1 : 10 000

Используемые условные знаки и обозначения:

- 46 – обозначение характерной точки границ объекта
- (red line) – граница объекта
- (green line) – граница кадастрового квартала
- (yellow) – граница земельного участка
- 16:04:160202 – кадастровый квартал
- 16:04:160202:373 – кадастровый номер земельного участка.

План границ объекта –
государственного природного заказника регионального значения
комплексного профиля «Дельта реки Белой»

Лист 7



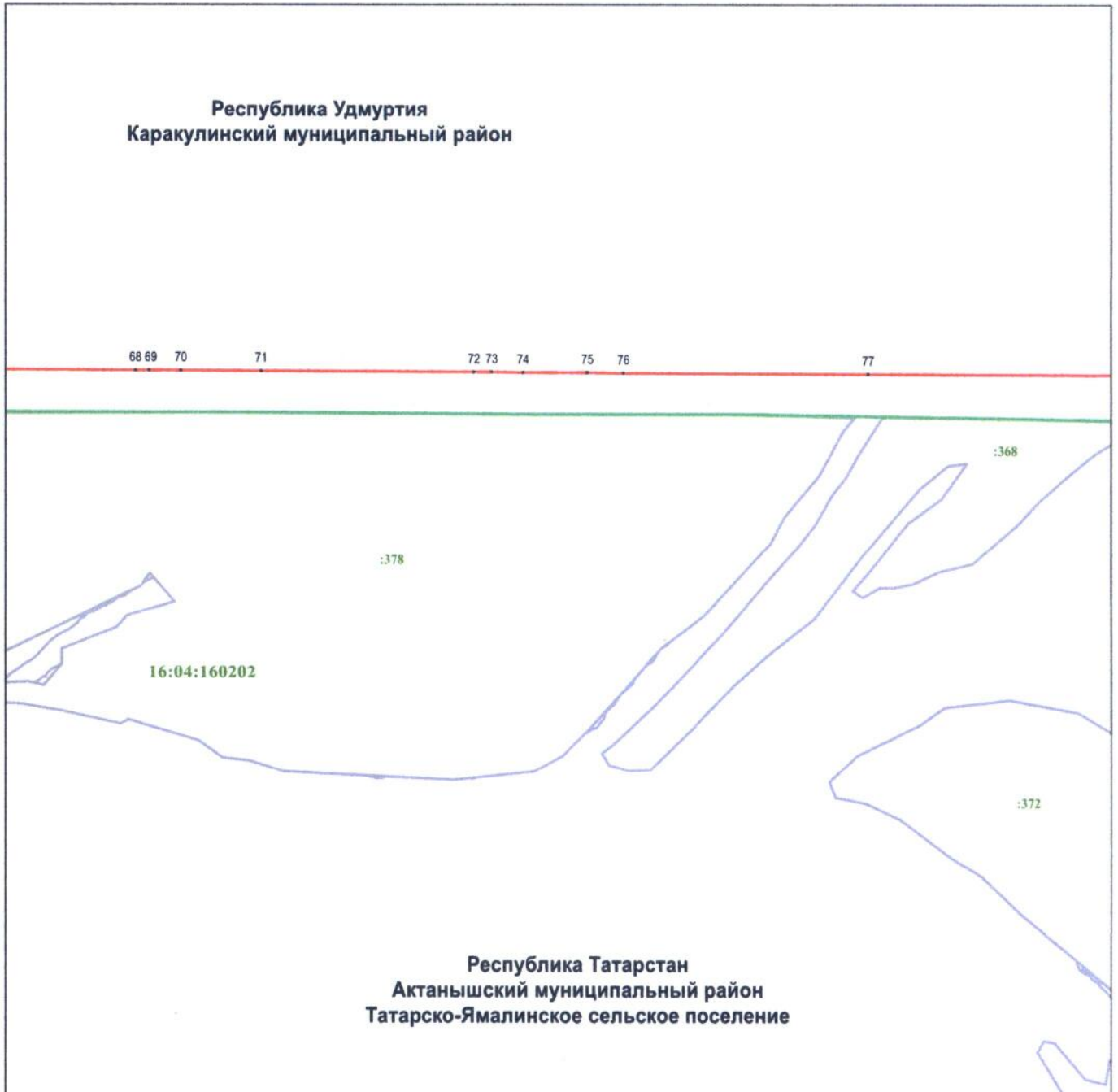
Масштаб 1 : 10 000

Используемые условные знаки и обозначения:

- 52 – обозначение характерной точки границ объекта
- (red line) – граница объекта
- (green line) – граница кадастрового квартала
- (yellow box) – граница земельного участка
- 16:04:160202 – кадастровый квартал
- 16:04:160202:389 – кадастровый номер земельного участка.

План границ объекта –
государственного природного заказника регионального значения
комплексного профиля «Дельта реки Белой»

Лист 8



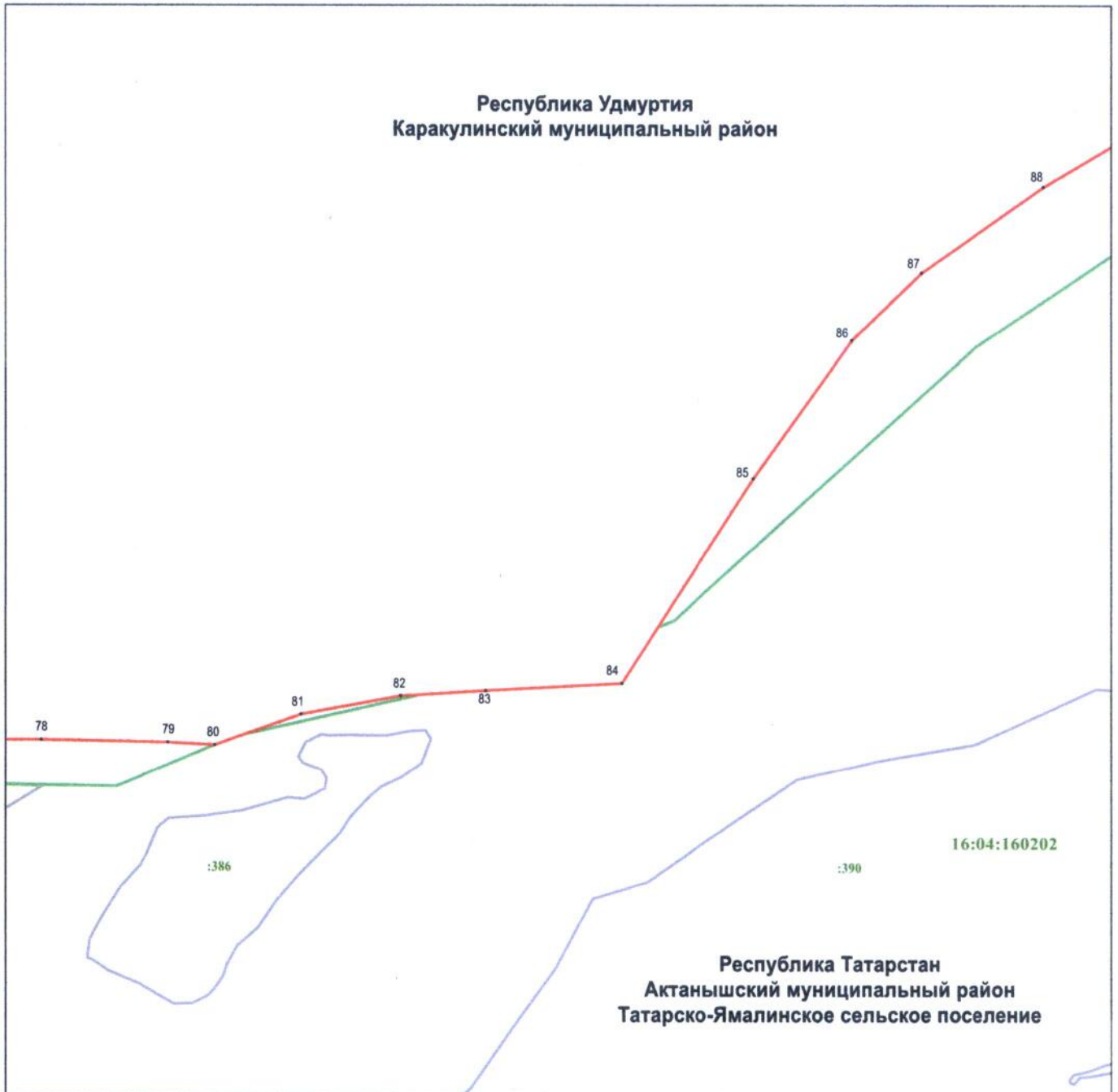
Масштаб 1 : 10 000

Используемые условные знаки и обозначения:

- 68 – обозначение характерной точки границ объекта
- (red line) – граница объекта
- (green line) – граница кадастрового квартала
- (yellow rectangle) – граница земельного участка
- 16:04:160202 – кадастровый квартал
- 16:04:160202:378 – кадастровый номер земельного участка.

План границ объекта –
государственного природного заказника регионального значения
комплексного профиля «Дельта реки Белой»

Лист 9



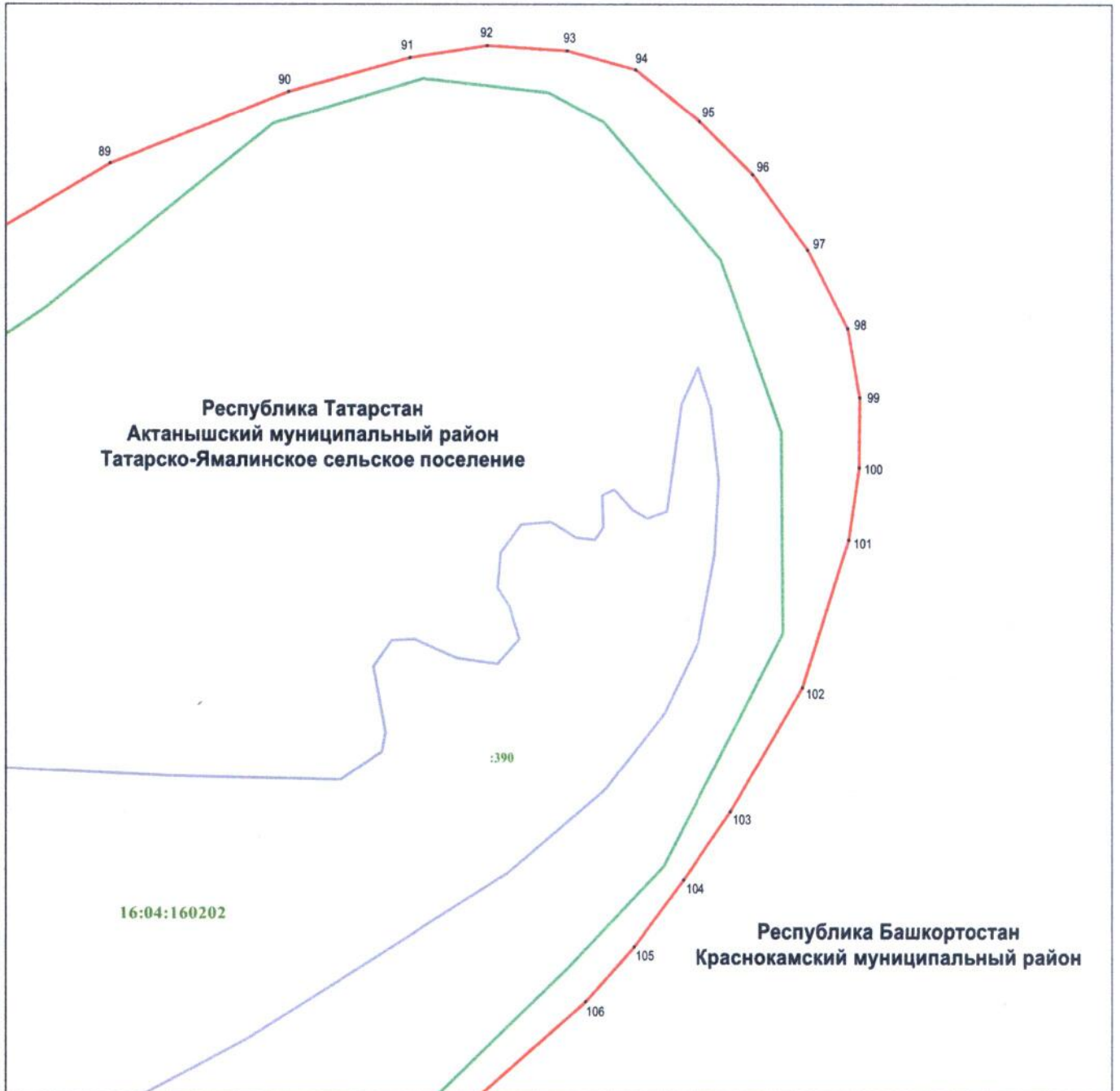
Масштаб 1 : 10 000

Используемые условные знаки и обозначения:

- 78 – обозначение характерной точки границ объекта
- (красная линия) – граница объекта
- (зеленая линия) – граница кадастрового квартала
- (желтый квадрат) – граница земельного участка
- 16:04:160202 – кадастровый квартал
- 16:04:160202:386 – кадастровый номер земельного участка.

План границ объекта –
государственного природного заказника регионального значения
комплексного профиля «Дельта реки Белой»

Лист 10



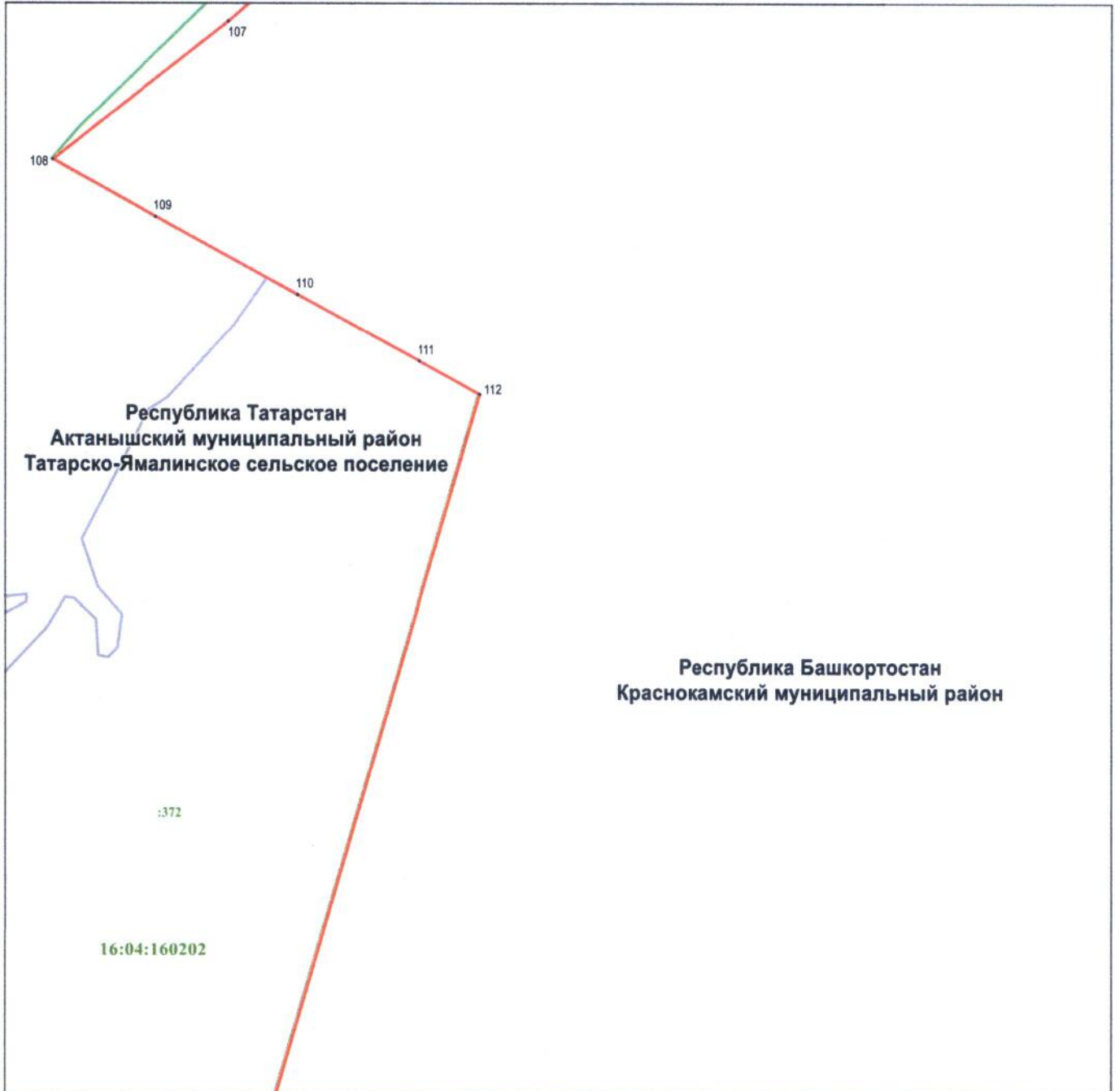
Масштаб 1 : 10 000

Используемые условные знаки и обозначения:

- 89 – обозначение характерной точки границ объекта
- (red line) – граница объекта
- (green line) – граница кадастрового квартала
- (yellow square) – граница земельного участка
- 16:04:160202 – кадастровый квартал
- 16:04:160202:390 – кадастровый номер земельного участка.

План границ объекта –
государственного природного заказника регионального значения
комплексного профиля «Дельта реки Белой»

Лист 11




Масштаб 1 : 10 000

Используемые условные знаки и обозначения:

- 107 – обозначение характерной точки границ объекта
- (красная линия) – граница объекта
- (зеленая линия) – граница кадастрового квартала
- (желтый квадрат) – граница земельного участка
- 16:04:160202 – кадастровый квартал
- 16:04:160202:372 – кадастровый номер земельного участка.

План границ объекта –
государственного природного заказника регионального значения
комплексного профиля «Дельта реки Белой»

Лист 12



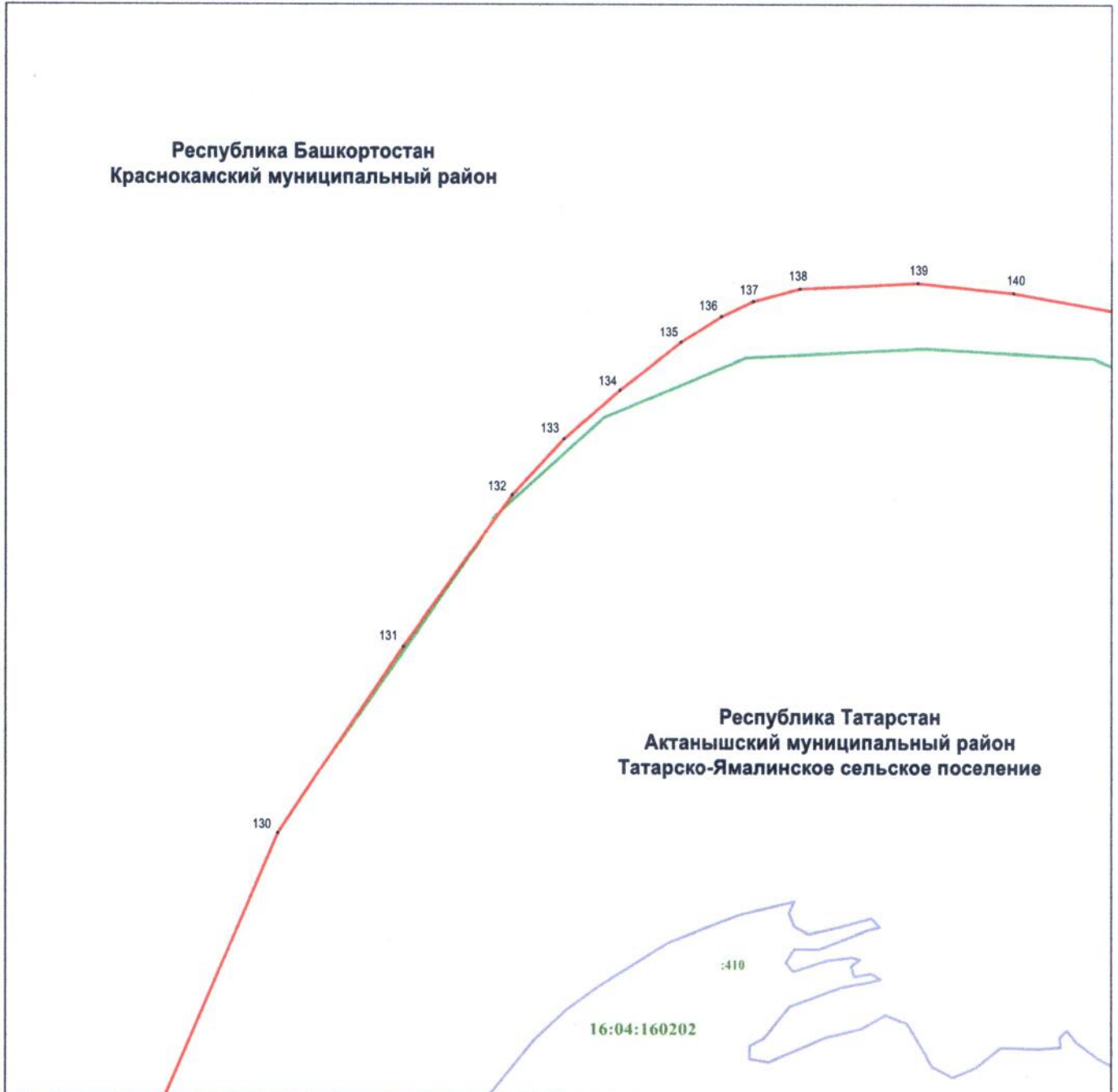
Масштаб 1 : 10 000

Используемые условные знаки и обозначения:

- 113 – обозначение характерной точки границ объекта
- (красная линия) – граница объекта
- (зеленая линия) – граница кадастрового квартала
- (желтая линия) – граница земельного участка
- 16:04:160202 – кадастровый квартал
- 16:04:160202:410 – кадастровый номер земельного участка.

План границ объекта –
государственного природного заказника регионального значения
комплексного профиля «Дельта реки Белой»

Лист 13



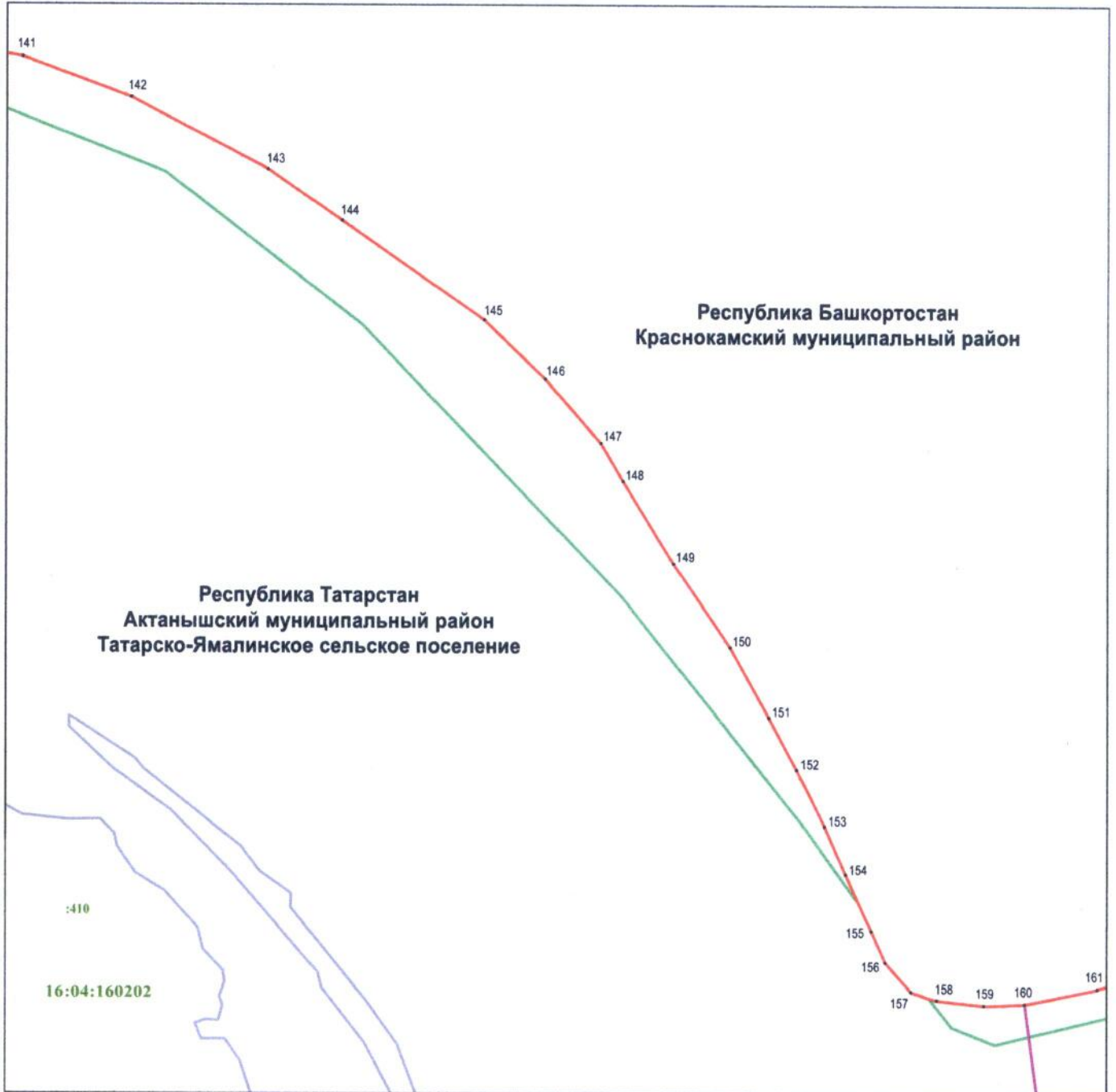
Масштаб 1 : 10 000

Используемые условные знаки и обозначения:

- 130 – обозначение характерной точки границ объекта
- (красная линия) – граница объекта
- (зеленая линия) – граница кадастрового квартала
- (желтый квадрат) – граница земельного участка
- 16:04:160202 – кадастровый квартал
- 16:04:160202:410 – кадастровый номер земельного участка.

План границ объекта –
государственного природного заказника регионального значения
комплексного профиля «Дельта реки Белой»

Лист 14



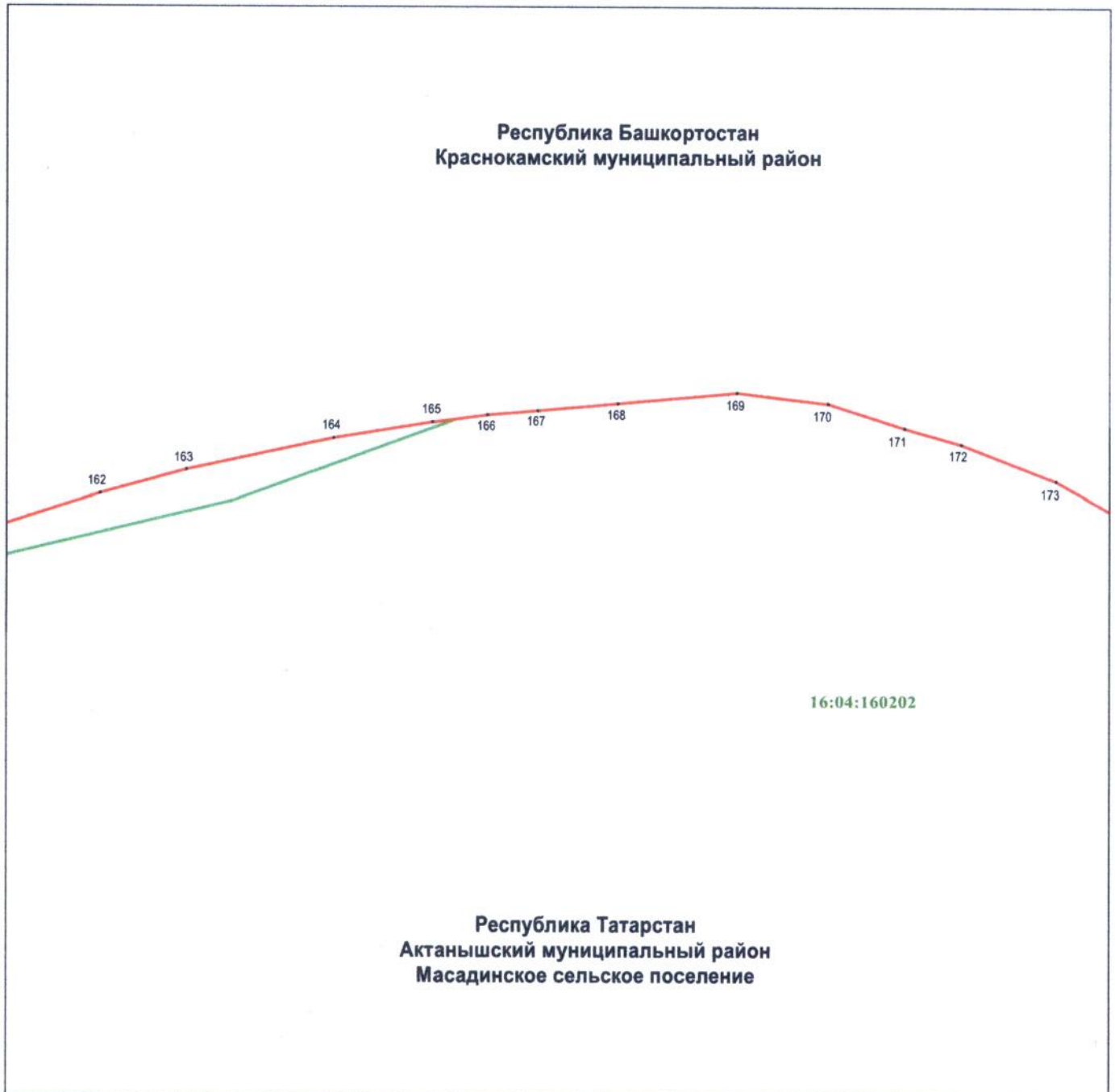
Масштаб 1 : 10 000

Используемые условные знаки и обозначения:

- 141 – обозначение характерной точки границ объекта
- (red line) – граница объекта
- (purple line) – граница муниципального образования
- (green line) – граница кадастрового квартала
- (yellow rectangle) – граница земельного участка
- 16:04:160202 – кадастровый квартал
- 16:04:160202:410 – кадастровый номер земельного участка.

План границ объекта –
государственного природного заказника регионального значения
комплексного профиля «Дельта реки Белой»

Лист 15




Масштаб 1 : 10 000

Используемые условные знаки и обозначения:

- 162 – обозначение характерной точки границ объекта
- (красная линия) – граница объекта
- (зеленая линия) – граница кадастрового квартала
- 16:04:160202 – кадастровый квартал.

План границ объекта –
государственного природного заказника регионального значения
комплексного профиля «Дельта реки Белой»

Лист 16




Масштаб 1 : 10 000

Используемые условные знаки и обозначения:

- 174 – обозначение характерной точки границ объекта
- (красная линия) – граница объекта
- (зеленая линия) – граница кадастрового квартала
- 16:04:160202 – кадастровый квартал.

План границ объекта –
государственного природного заказника регионального значения
комплексного профиля «Дельта реки Белой»

Лист 17



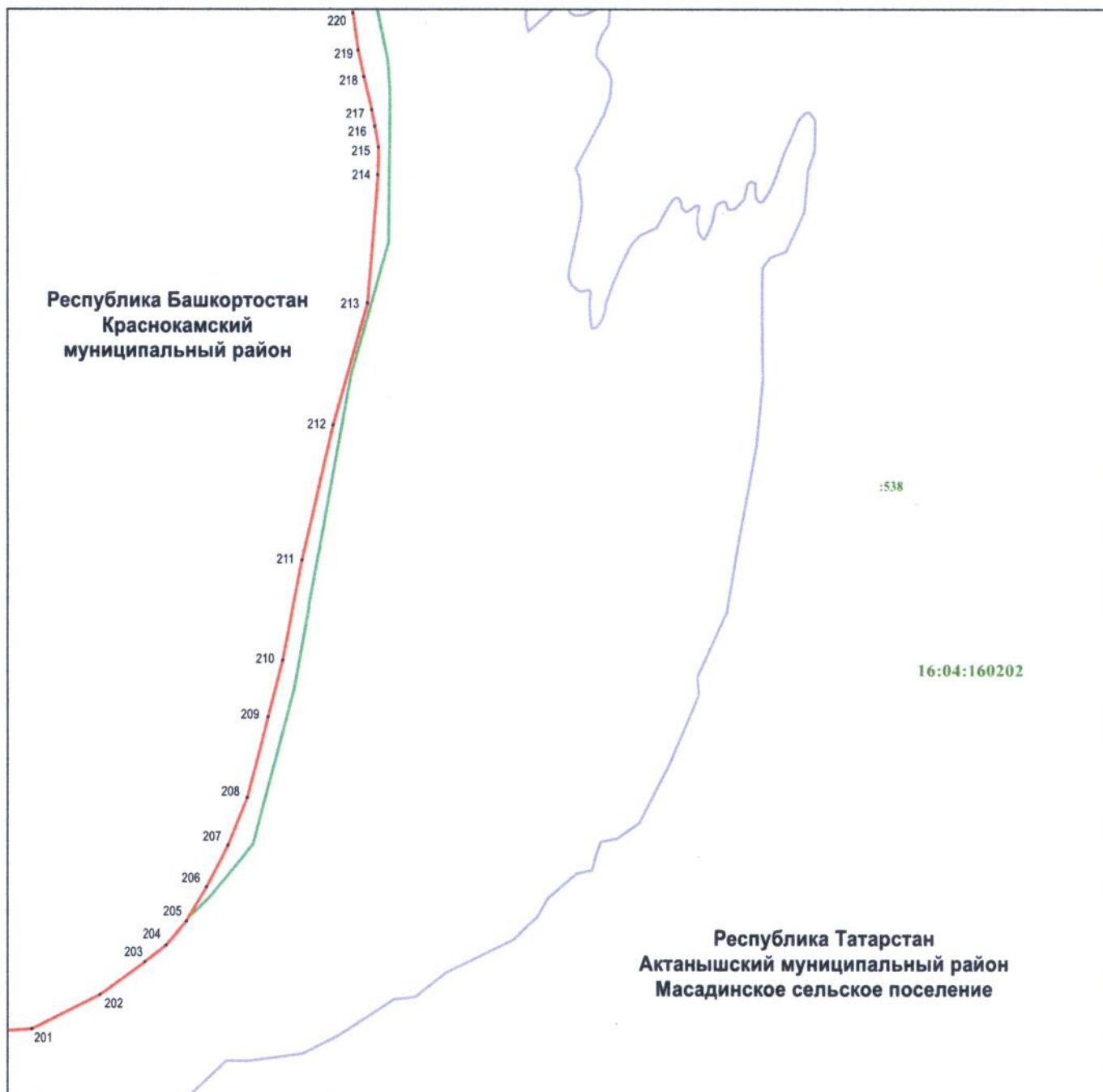
Масштаб 1 : 10 000

Используемые условные знаки и обозначения:

- 185 – обозначение характерной точки границ объекта
- (red line) – граница объекта
- (green line) – граница кадастрового квартала
- (yellow rectangle) – граница земельного участка
- 16:04:160202 – кадастровый квартал
- 16:04:160202:538 – кадастровый номер земельного участка.

План границ объекта –
государственного природного заказника регионального значения
комплексного профиля «Дельта реки Белой»

Лист 18




Масштаб 1 : 10 000

Используемые условные знаки и обозначения:

- 201 – обозначение характерной точки границ объекта
- (red line) – граница объекта
- (green line) – граница кадастрового квартала
- (yellow rectangle) – граница земельного участка
- 16:04:160202 – кадастровый квартал
- 16:04:160202:538 – кадастровый номер земельного участка.

План границ объекта –
государственного природного заказника регионального значения
комплексного профиля «Дельта реки Белой»

Лист 19




Масштаб 1 : 10 000

Используемые условные знаки и обозначения:

- 221 – обозначение характерной точки границ объекта
- (red line) – граница объекта
- (green line) – граница кадастрового квартала
- (yellow rectangle) – граница земельного участка
- 16:04:160202 – кадастровый квартал
- 16:04:160202:538 – кадастровый номер земельного участка.

План границ объекта –
государственного природного заказника регионального значения
комплексного профиля «Дельта реки Белой»

Лист 20




Масштаб 1 : 10 000

Используемые условные знаки и обозначения:

- 244 – обозначение характерной точки границ объекта
- (красная линия) – граница объекта
- (зеленая линия) – граница кадастрового квартала
- (желтый квадрат) – граница земельного участка
- 16:04:160202 – кадастровый квартал
- 16:04:160202:538 – кадастровый номер земельного участка.

План границ объекта –
государственного природного заказника регионального значения
комплексного профиля «Дельта реки Белой»

Лист 21



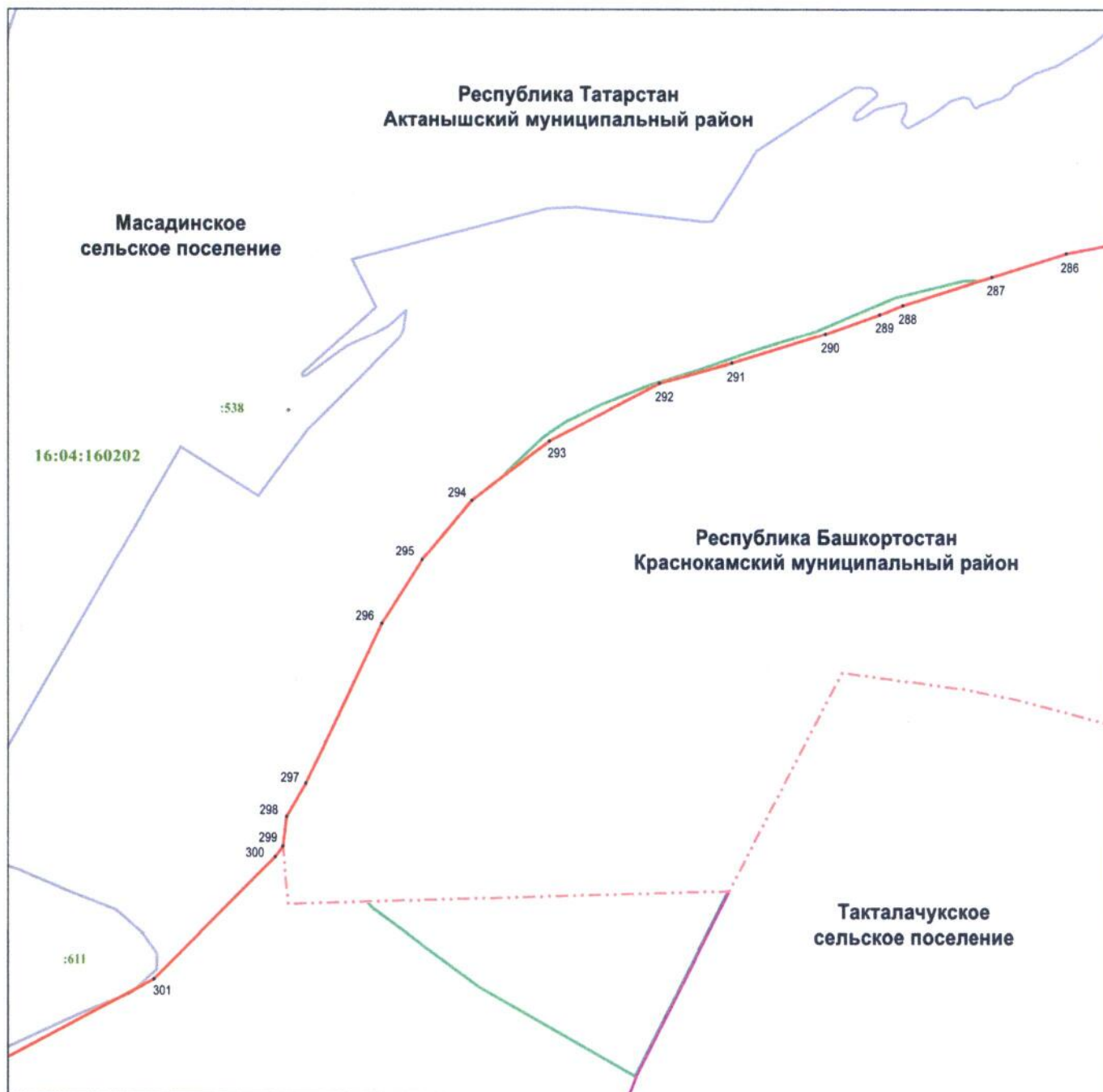
Масштаб 1 : 10 000

Используемые условные знаки и обозначения:

- 257 – обозначение характерной точки границ объекта
- (красная линия) – граница объекта
- (зеленая линия) – граница кадастрового квартала
- (желтый квадрат) – граница земельного участка
- 16:04:160202 – кадастровый квартал
- 16:04:160202:538 – кадастровый номер земельного участка.

План границ объекта –
государственного природного заказника регионального значения
комплексного профиля «Дельта реки Белой»

Лист 22



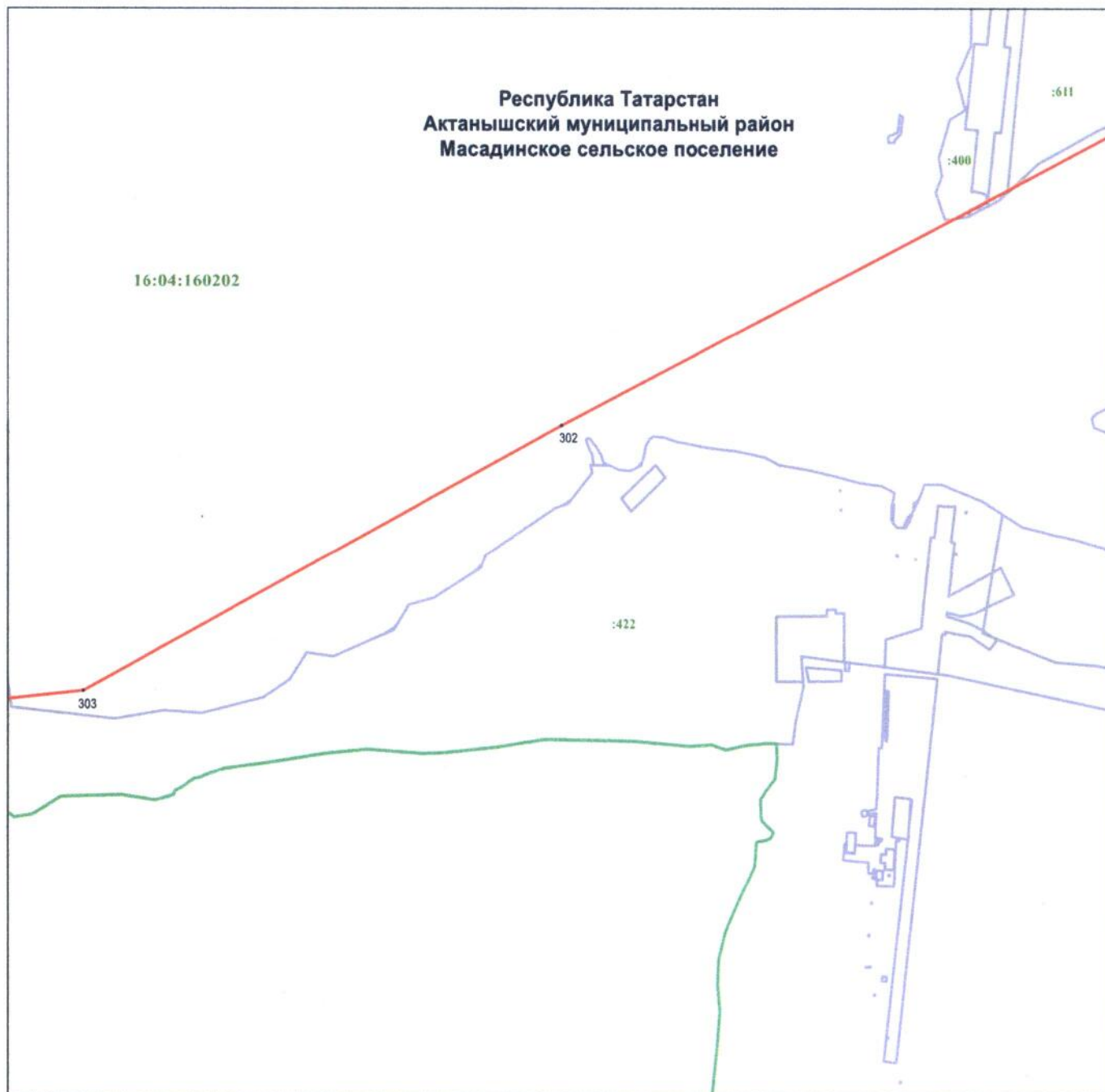
Масштаб 1 : 10 000

Используемые условные знаки и обозначения:

- 286 – обозначение характерной точки границ объекта
- (red) – граница объекта
- - - (blue) – граница субъекта Российской Федерации
- (purple) – граница муниципального образования
- (green) – граница кадастрового квартала
- (yellow) – граница земельного участка
- 16:04:160202 – кадастровый квартал
- 16:04:160202:538 – кадастровый номер земельного участка.

План границ объекта –
государственного природного заказника регионального значения
комплексного профиля «Дельта реки Белой»

Лист 23



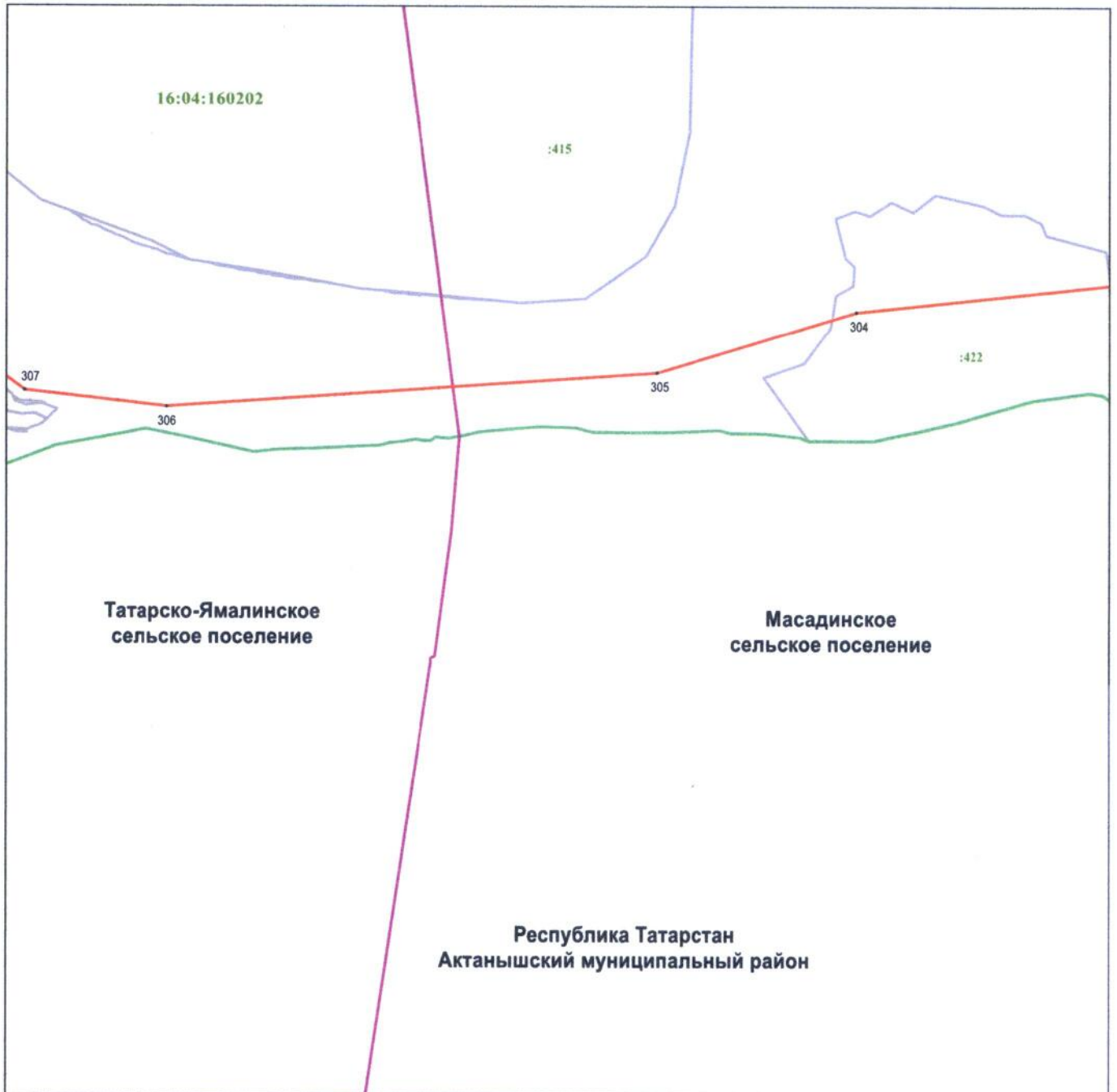
Масштаб 1 : 10 000

Используемые условные знаки и обозначения:

- 302 – обозначение характерной точки границ объекта
- (red line) – граница объекта
- (green line) – граница кадастрового квартала
- (yellow) – граница земельного участка
- 16:04:160202 – кадастровый квартал
- 16:04:160202:422 – кадастровый номер земельного участка.

План границ объекта –
государственного природного заказника регионального значения
комплексного профиля «Дельта реки Белой»

Лист 24




Масштаб 1 : 10 000

Используемые условные знаки и обозначения:

- 304 – обозначение характерной точки границ объекта
- (red line) – граница объекта
- (purple line) – граница муниципального образования
- (green line) – граница кадастрового квартала
- (yellow) – граница земельного участка
- 16:04:160202 – кадастровый квартал
- 16:04:160202:415 – кадастровый номер земельного участка.

План границ объекта –
государственного природного заказника регионального значения
комплексного профиля «Дельта реки Белой»

Лист 25



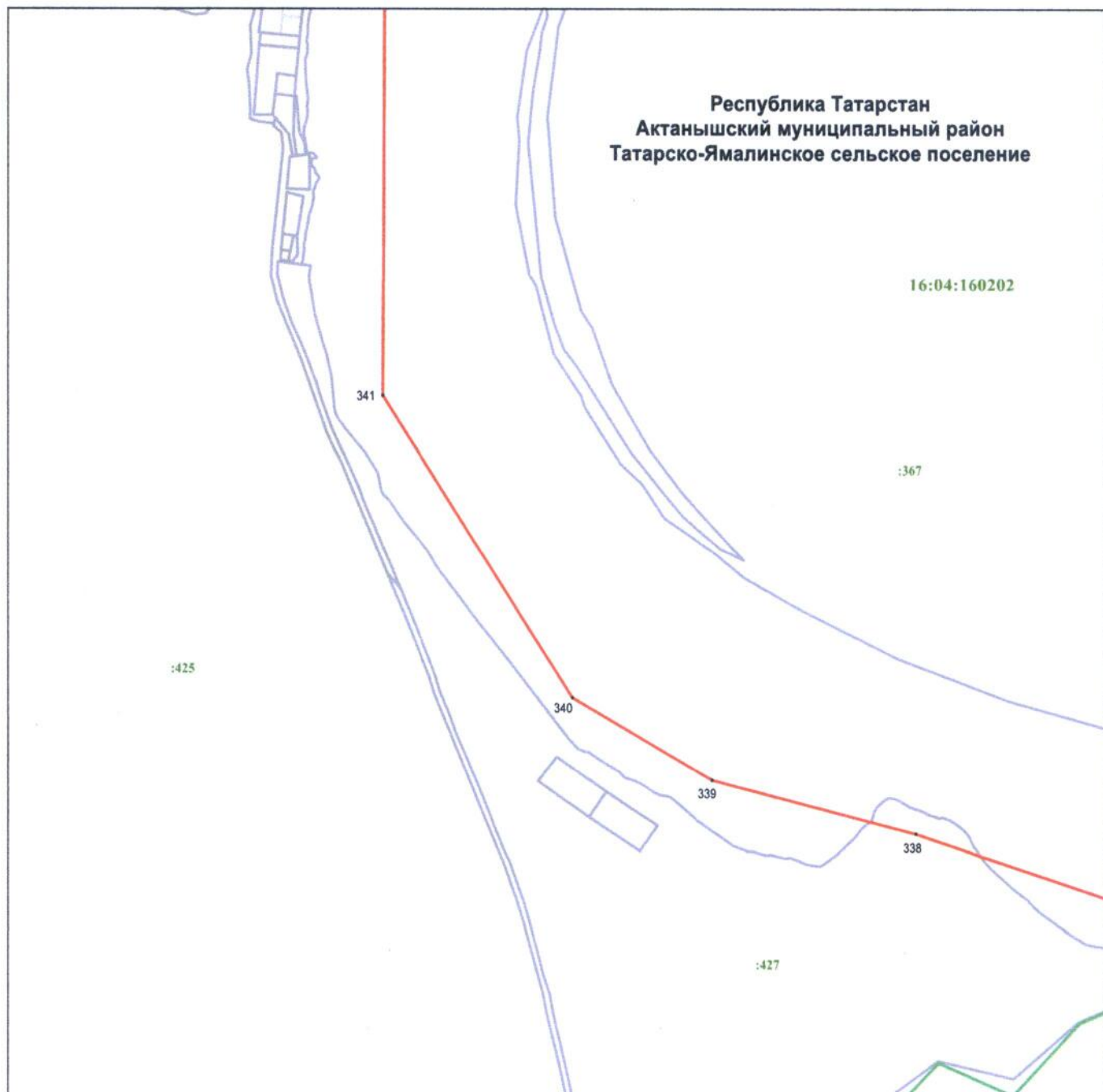
Масштаб 1 : 10 000

Используемые условные знаки и обозначения:

- 308 – обозначение характерной точки границ объекта
- (red line) – граница объекта
- (green line) – граница кадастрового квартала
- (yellow) – граница земельного участка
- 16:04:160202 – кадастровый квартал
- 16:04:160202:367 – кадастровый номер земельного участка.

План границ объекта –
государственного природного заказника регионального значения
комплексного профиля «Дельта реки Белой»

Лист 26



Масштаб 1 : 10 000

Используемые условные знаки и обозначения:

- 338 – обозначение характерной точки границ объекта
- (red line) – граница объекта
- (yellow rectangle) – граница земельного участка
- 16:04:160202 – кадастровый квартал
- 16:04:160202:425 – кадастровый номер земельного участка.

План границ объекта –
государственного природного заказника регионального значения
комплексного профиля «Дельта реки Белой»

Лист 27



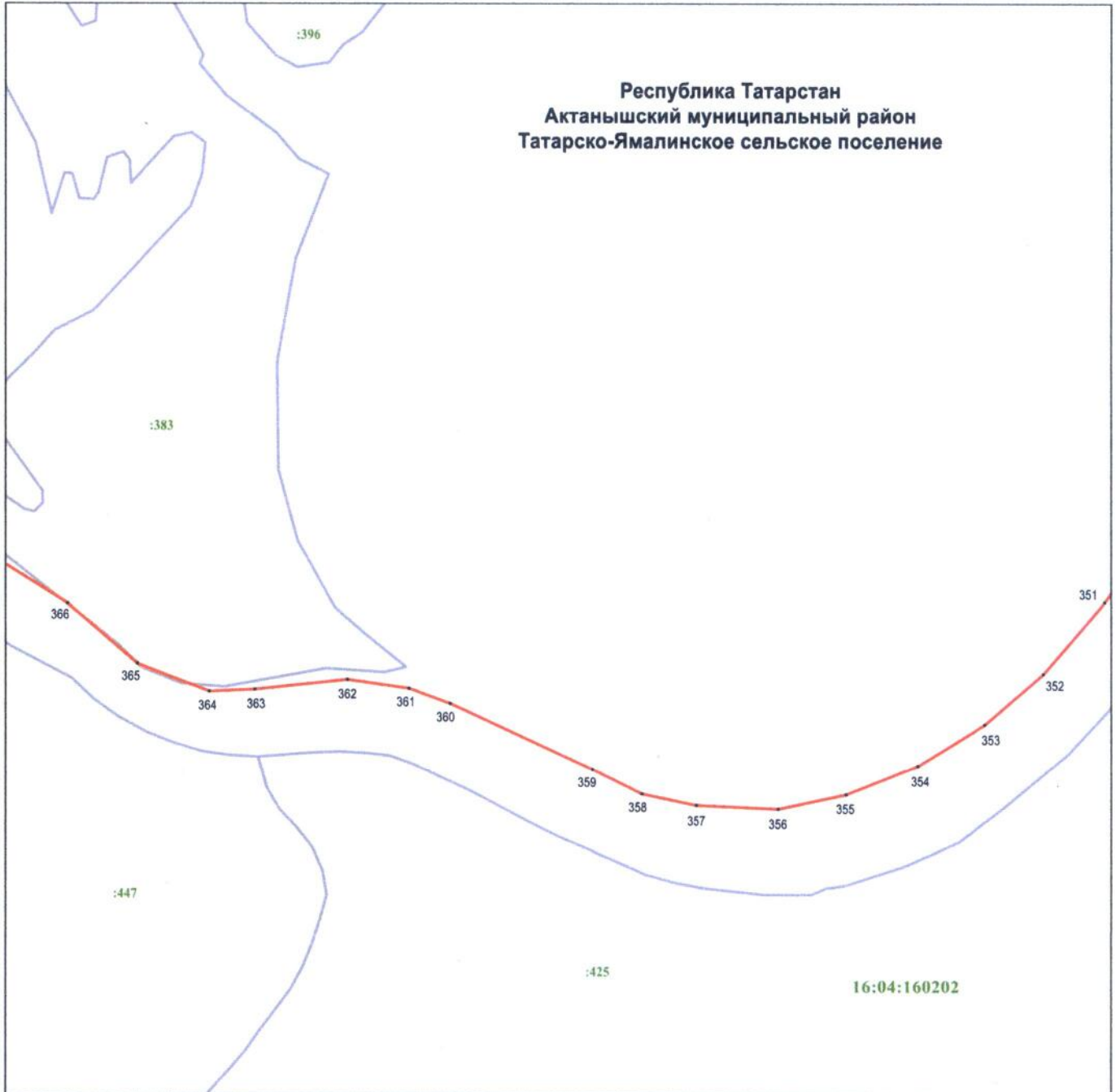
Масштаб 1 : 10 000

Используемые условные знаки и обозначения:

- 342 – обозначение характерной точки границ объекта
- (red line) – граница объекта
- (blue line) – граница земельного участка
- 16:04:160202 – кадастровый квартал
- 16:04:160202:425 – кадастровый номер земельного участка.

План границ объекта –
государственного природного заказника регионального значения
комплексного профиля «Дельта реки Белой»

Лист 28



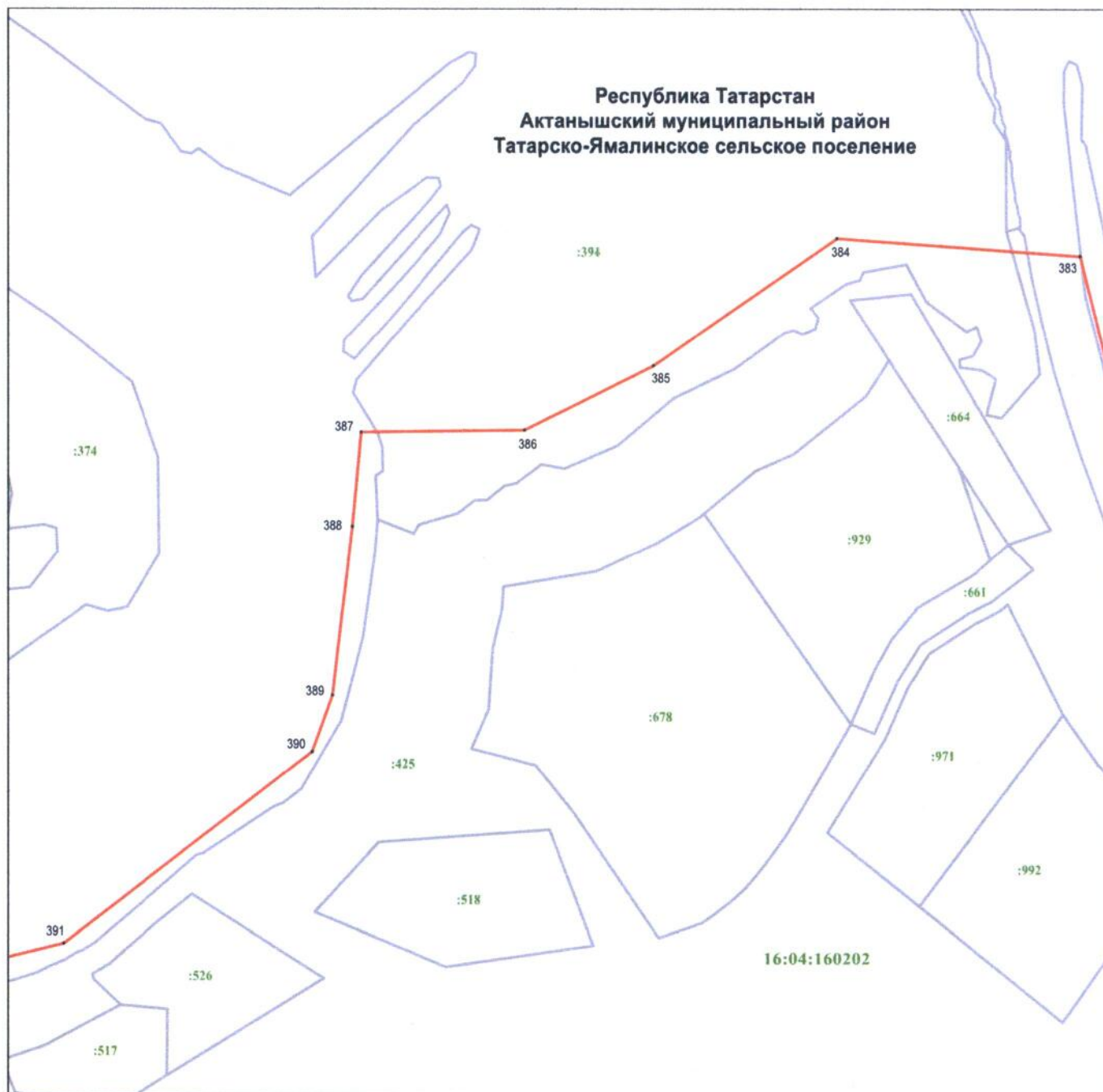
Масштаб 1 : 10 000

Используемые условные знаки и обозначения:

- 351 – обозначение характерной точки границ объекта
- (red line) – граница объекта
- (yellow box) – граница земельного участка
- 16:04:160202 – кадастровый квартал
- 16:04:160202:425 – кадастровый номер земельного участка.

План границ объекта –
государственного природного заказника регионального значения
комплексного профиля «Дельта реки Белой»

Лист 30



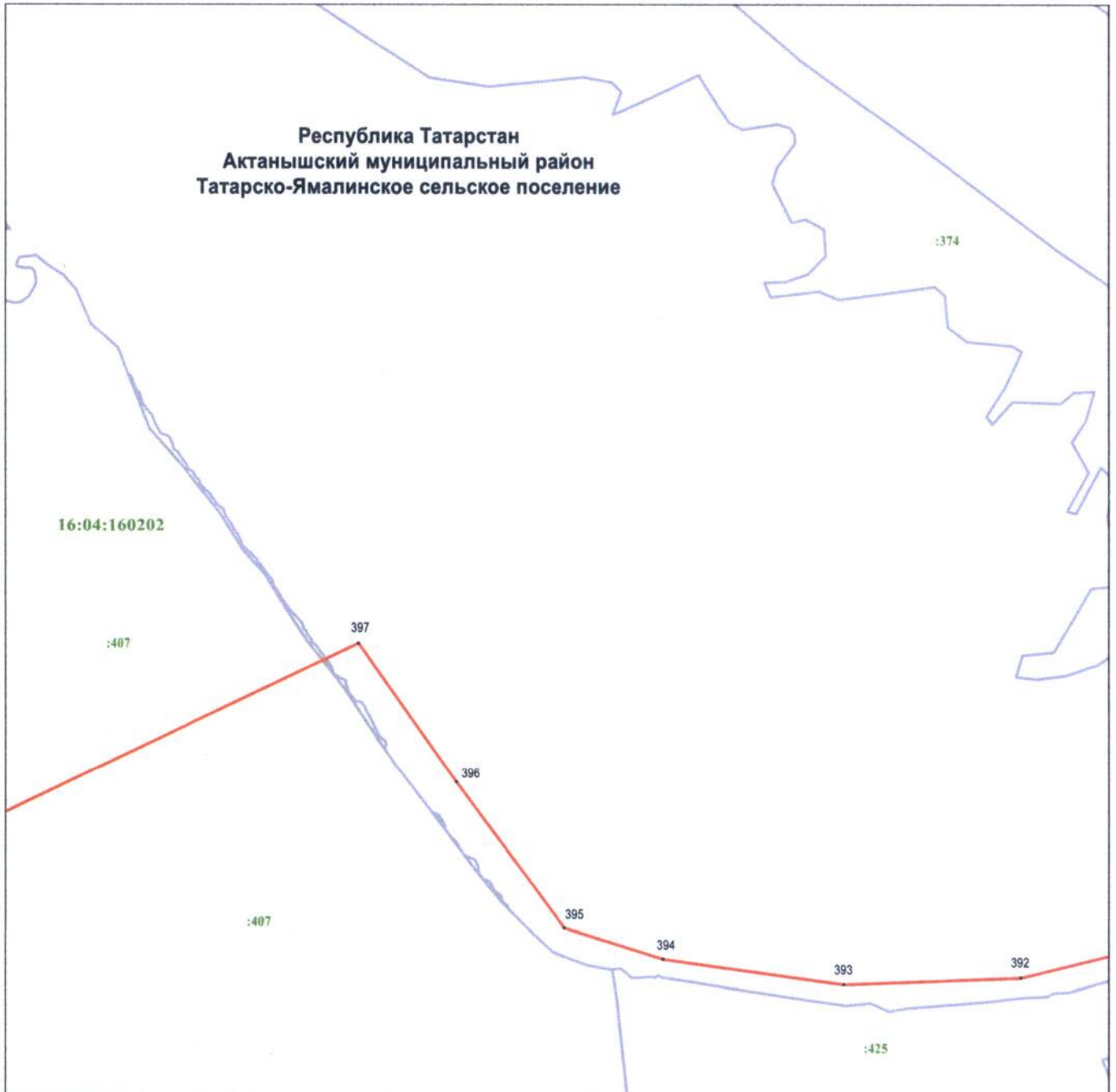
Масштаб 1 : 10 000

Используемые условные знаки и обозначения:

- 383 – обозначение характерной точки границ объекта
- (red line) – граница объекта
- (blue line) – граница земельного участка
- 16:04:160202 – кадастровый квартал
- 16:04:160202:425 – кадастровый номер земельного участка.

План границ объекта –
государственного природного заказника регионального значения
комплексного профиля «Дельта реки Белой»

Лист 31



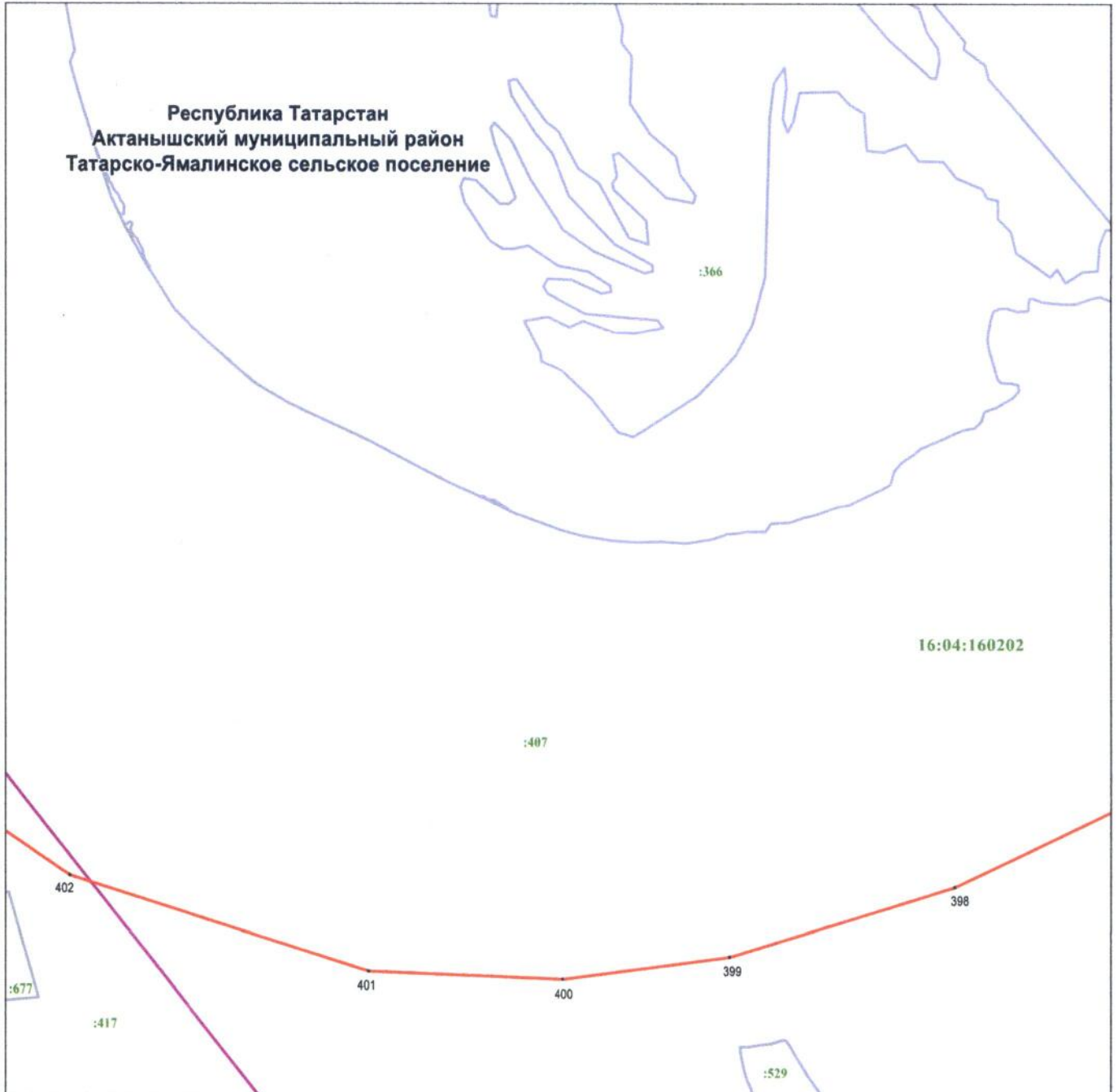
Масштаб 1 : 10 000

Используемые условные знаки и обозначения:

- 392 – обозначение характерной точки границ объекта
- (red line) – граница объекта
- (blue line) – граница земельного участка
- 16:04:160202 – кадастровый квартал
- 16:04:160202:407 – кадастровый номер земельного участка.

План границ объекта –
государственного природного заказника регионального значения
комплексного профиля «Дельта реки Белой»

Лист 32



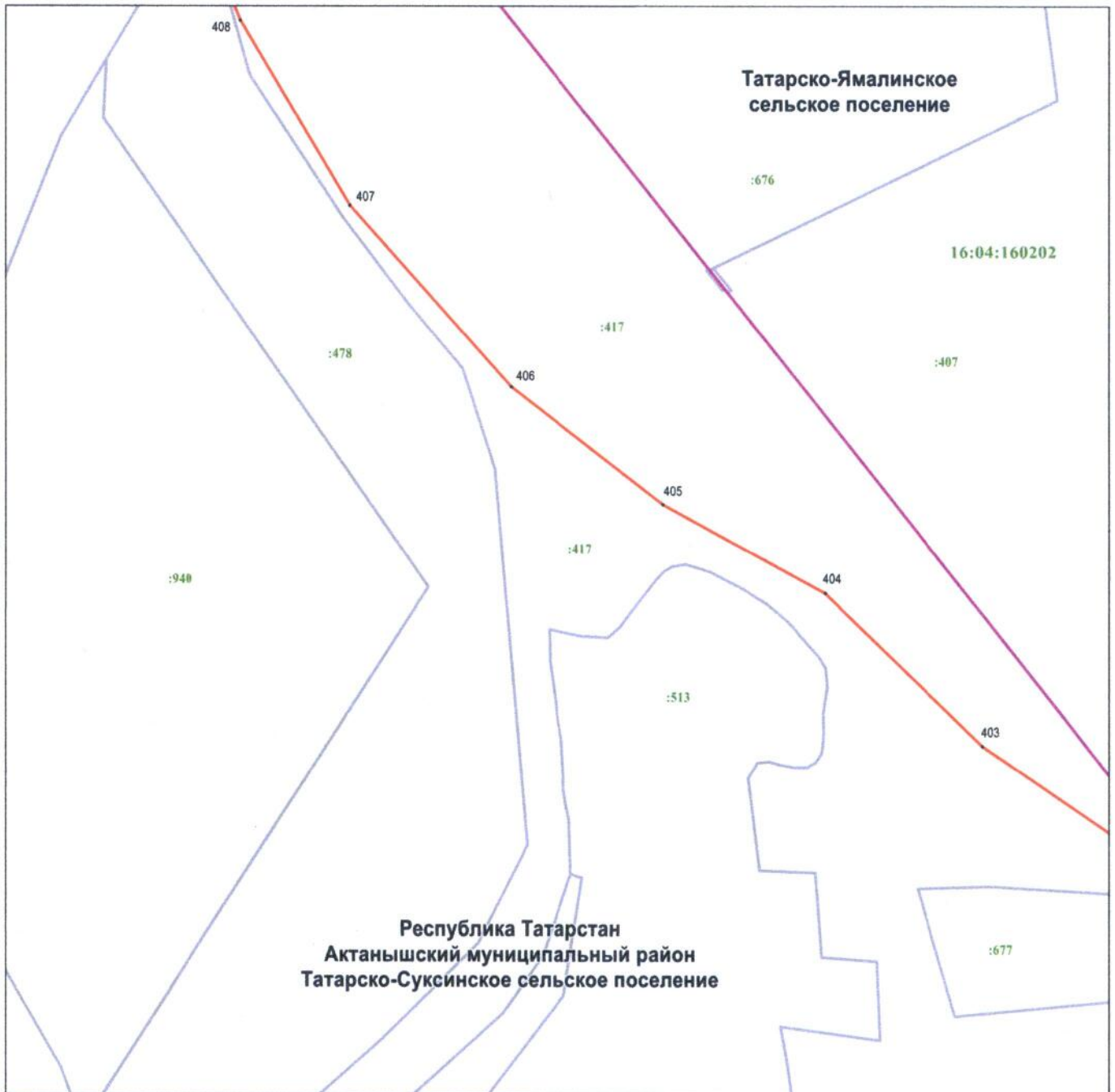
Масштаб 1 : 10 000

Используемые условные знаки и обозначения:

- 398 – обозначение характерной точки границ объекта
- граница объекта
- граница муниципального образования
- граница земельного участка
- 16:04:160202 – кадастровый квартал
- 16:04:160202:407 – кадастровый номер земельного участка.

План границ объекта –
государственного природного заказника регионального значения
комплексного профиля «Дельта реки Белой»

Лист 33



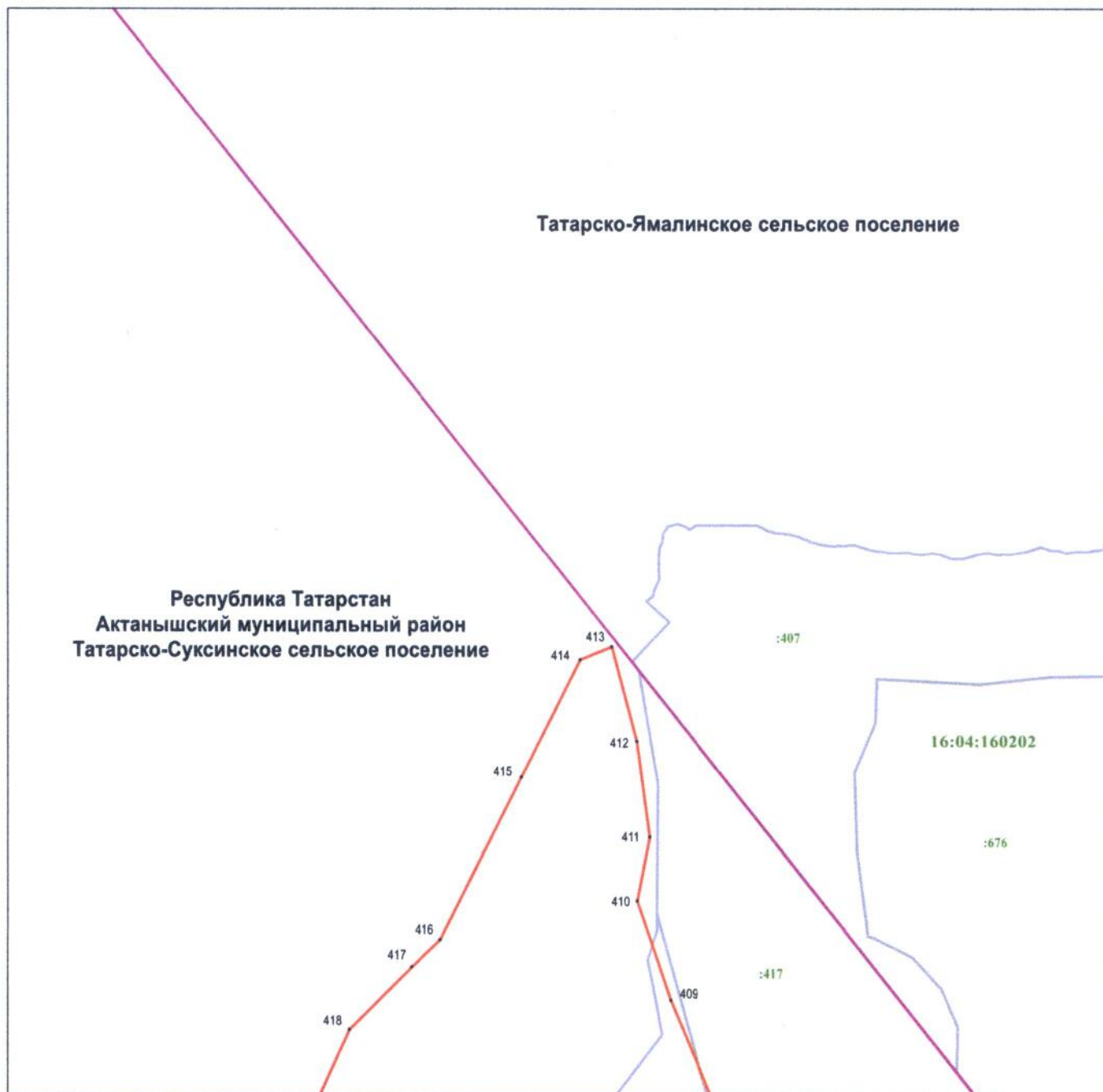
Масштаб 1 : 10 000

Используемые условные знаки и обозначения:

- 403 – обозначение характерной точки границ объекта
- (red line) – граница объекта
- (purple line) – граница муниципального образования
- (blue line) – граница земельного участка
- 16:04:160202 – кадастровый квартал
- 16:04:160202:407 – кадастровый номер земельного участка.

План границ объекта –
государственного природного заказника регионального значения
комплексного профиля «Дельта реки Белой»

Лист 34




Масштаб 1 : 10 000

Используемые условные знаки и обозначения:

- 409 – обозначение характерной точки границ объекта
- (red line) – граница объекта
- (purple line) – граница муниципального образования
- (yellow rectangle) – граница земельного участка
- 16:04:160202 – кадастровый квартал
- 16:04:160202:407 – кадастровый номер земельного участка.

План границ объекта –
государственного природного заказника регионального значения
комплексного профиля «Дельта реки Белой»

Лист 35




Масштаб 1 : 10 000

Используемые условные знаки и обозначения:

- 419 – обозначение характерной точки границ объекта
- – граница объекта
- – граница земельного участка
- 16:04:160202 – кадастровый квартал
- 16:04:160202:417 – кадастровый номер земельного участка.

План границ объекта –
государственного природного заказника регионального значения
комплексного профиля «Дельта реки Белой»

Лист 36



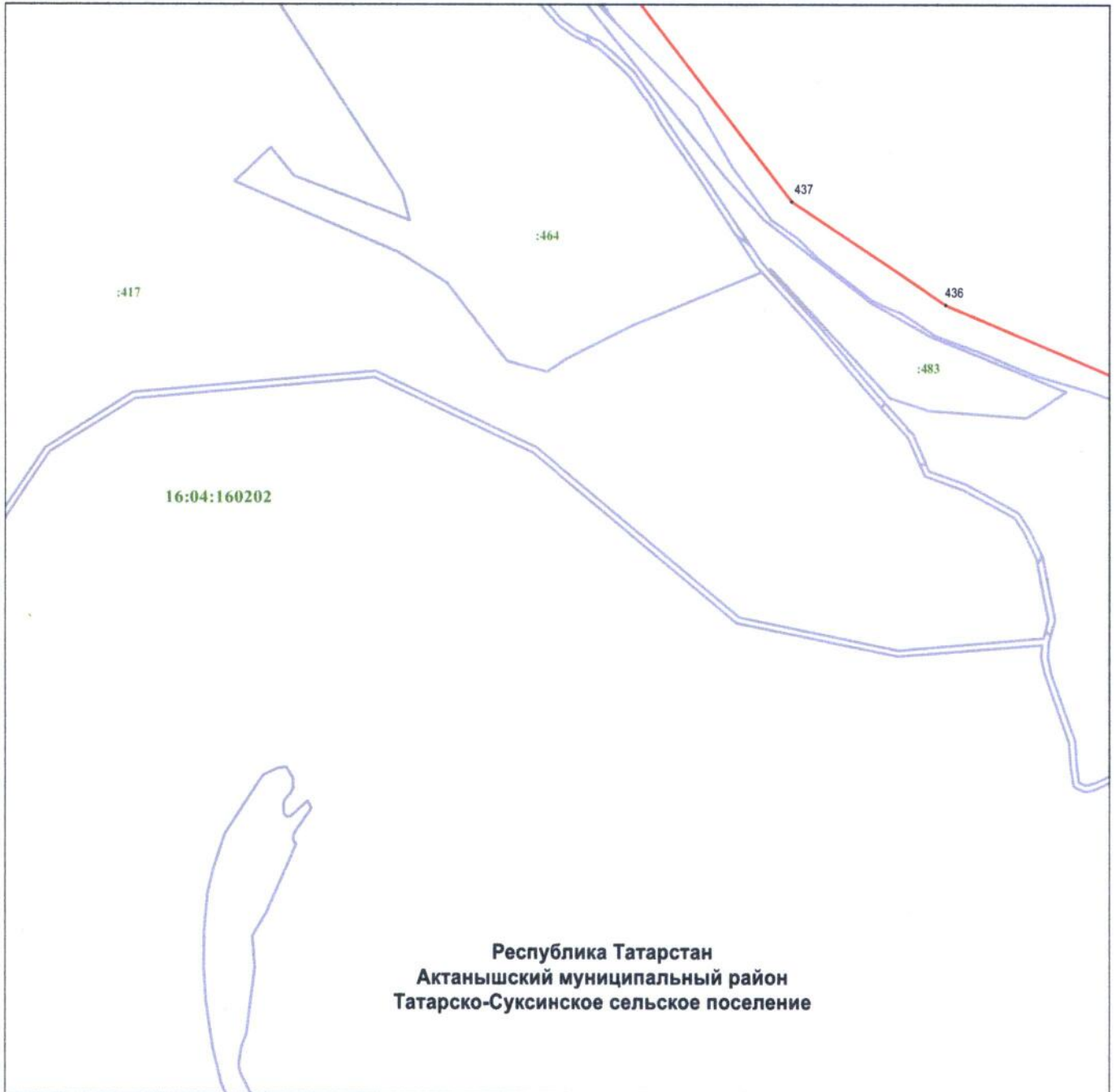
Масштаб 1 : 10 000

Используемые условные знаки и обозначения:

- 427 – обозначение характерной точки границ объекта
- (red line) – граница объекта
- (yellow) – граница земельного участка
- 16:04:160202 – кадастровый квартал
- 16:04:160202:417 – кадастровый номер земельного участка.

План границ объекта –
государственного природного заказника регионального значения
комплексного профиля «Дельта реки Белой»

Лист 37




Масштаб 1 : 10 000

Используемые условные знаки и обозначения:

- 436 – обозначение характерной точки границ объекта
- (red line) – граница объекта
- (yellow box) – граница земельного участка
- 16:04:160202 – кадастровый квартал
- 16:04:160202:417 – кадастровый номер земельного участка.

План границ объекта –
государственного природного заказника регионального значения
комплексного профиля «Дельта реки Белой»

Лист 38



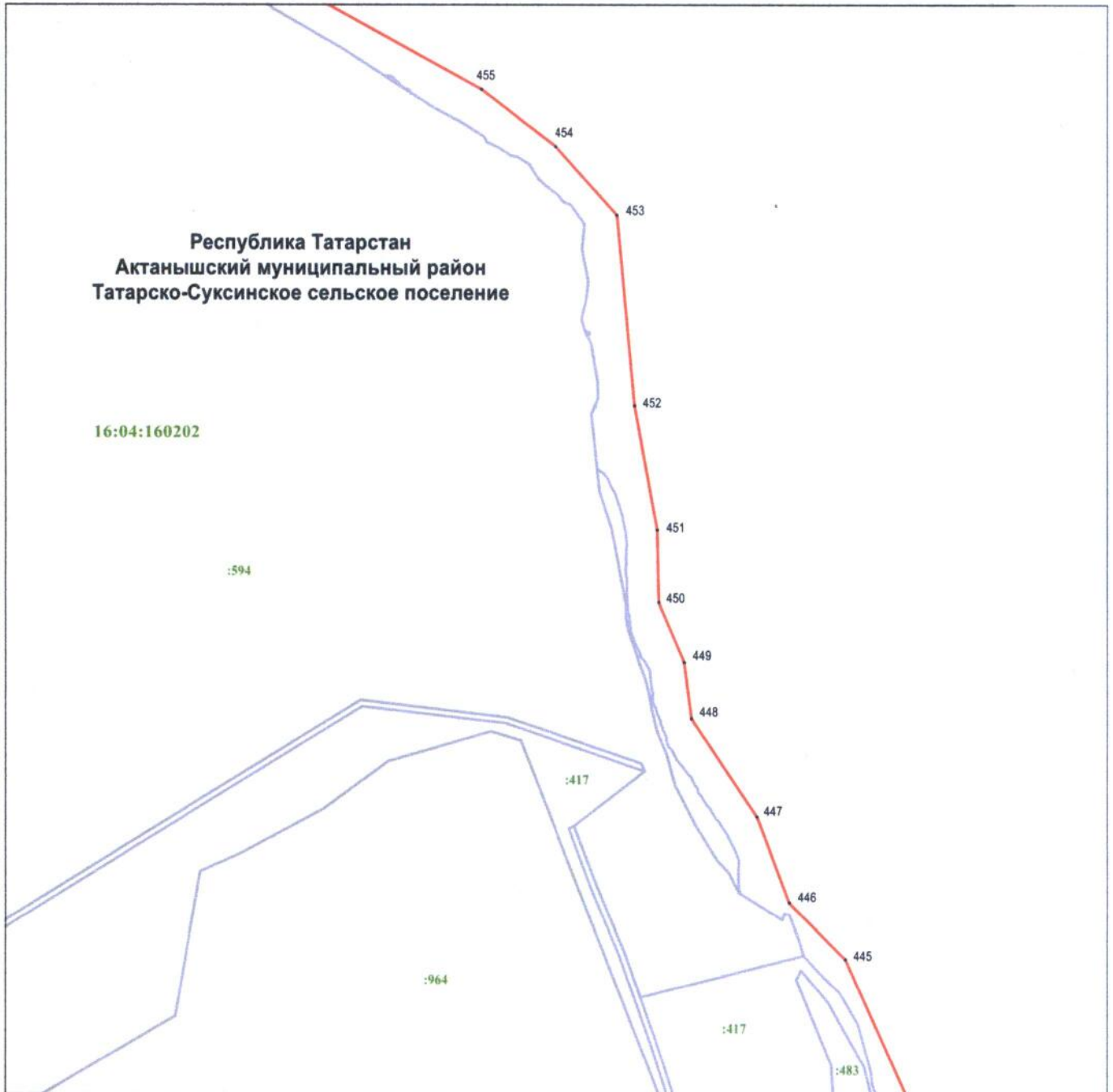
Масштаб 1 : 10 000

Используемые условные знаки и обозначения:

- 438 – обозначение характерной точки границ объекта
- (red line) – граница объекта
- (yellow box) – граница земельного участка
- 16:04:160202 – кадастровый квартал
- 16:04:160202:417 – кадастровый номер земельного участка.

План границ объекта –
государственного природного заказника регионального значения
комплексного профиля «Дельта реки Белой»

Лист 39



Масштаб 1 : 10 000

Используемые условные знаки и обозначения:

- 445 – обозначение характерной точки границ объекта
- (red line) – граница объекта
- (yellow box) – граница земельного участка
- 16:04:160202 – кадастровый квартал
- 16:04:160202:594 – кадастровый номер земельного участка.