



ПРИКАЗ

29.11.2023

БОЕРЫК

№ *938-П*

г. Казань

Об утверждении границ территории объекта культурного наследия регионального значения «Могила Баки Идрисовича Урманче, художника (1897–1990)», 1897–1990 гг., расположенного по адресу: Республика Татарстан, г. Казань, Ново–Татарское кладбище, 5 аллея – 1 ряд справа (за памятником Г. Тукая)

В соответствии с Федеральным законом от 25 июня 2002 года № 73 – ФЗ «Об объектах культурного наследия (памятниках истории и культуры) народов Российской Федерации», Законом Республики Татарстан от 1 апреля 2005 года № 60 – ЗРТ «Об объектах культурного наследия в Республике Татарстан», в целях сохранения и государственной охраны объектов культурного наследия регионального значения и их территорий, как объектов градостроительной деятельности особого регулирования, п р и к а з ы в а ю:

1. Утвердить границы территории объекта культурного наследия регионального значения «Могила Баки Идрисовича Урманче, художника (1897–1990)», 1897 – 1990 гг., расположенного по адресу: Республика Татарстан, г. Казань, Ново–Татарское кладбище, 5 аллея – 1 ряд справа (за памятником Г. Тукая), напротив памятников Петлякову и Тимашеву, находящихся на центральной аллее в 1 ряду справа, согласно приложению к настоящему приказу.

2. Отделу учета объектов культурного наследия и градостроительной деятельности обеспечить внесение сведений о границах территории объекта культурного наследия регионального значения «Могила Баки Идрисовича Урманче, художника (1897–1990)», 1897–1990 гг., расположенного по адресу: Республика Татарстан, г. Казань, Ново–Татарское кладбище, 5 аллея – 1 ряд справа (за памятником Г. Тукая), в единый государственный реестр объектов культурного наследия (памятников истории и культуры) народов Российской Федерации и в Единый государственный реестр недвижимости.

3. Контроль за исполнением настоящего приказа оставляю за собой.

Председатель

И.Н. Гушин

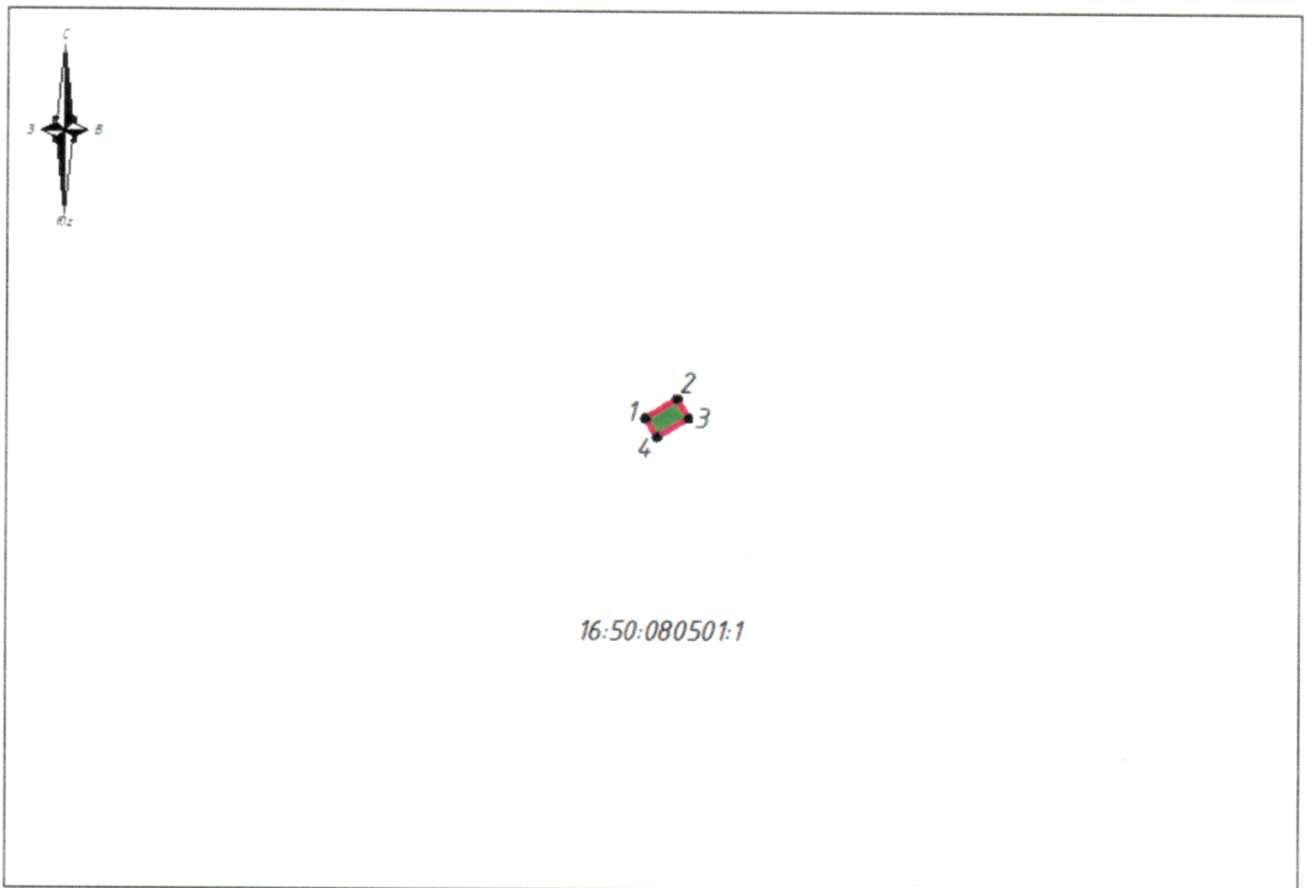
Приложение к приказу
Комитета Республики Татарстан
по охране объектов культурного
наследия
от 29.11. 2023 № 938-17

Границы территории

объекта культурного наследия регионального значения
«Могила Баки Идрисовича Урманче, художника (1897–1990)», 1897–1990 гг.,
расположенного по адресу: Республика Татарстан, г. Казань, Ново–Татарское
кладбище, 5 аллея – 1 ряд справа (за памятником Г. Тукая)






Карта (схема)

границ территории объекта культурного наследия регионального значения
«Могила Баки Идрисовича Урманче, художника (1897–1990)», 1897–1990 гг.,
расположенного по адресу: Республика Татарстан, г. Казань, Ново–Татарское
кладбище, 5 аллея – 1 ряд справа (за памятником Г. Тукая)



Масштаб 1:1000

Используемые условные знаки и обозначения:

	- объект культурного наследия «Могила Баки Идрисовича Урманче, художника (1897–1990)», 1897–1990 гг.
	- граница территории объекта культурного наследия
	- граница земельного участка
	- характерная точка границ территории объекта культурного наследия
	- кадастровый номер земельного участка

Текстовое описание

границ территории объекта культурного наследия регионального значения «Могила Баки Идрисовича Урманче, художника (1897–1990)», 1897–1990 гг., расположенного по адресу: Республика Татарстан, г. Казань, Ново–Татарское кладбище, 5 аллея – 1 ряд справа (за памятником Г. Тукая)

Границы территории объекта культурного наследия регионального значения «Могила Баки Идрисовича Урманче, художника (1897–1990)», 1897–1990 гг., расположенного по адресу: Республика Татарстан, г. Казань, Ново–Татарское кладбище, 5 аллея – 1 ряд справа (за памятником Г. Тукая), проходят:

Прохождение границ		Описание прохождения границ
от точки	до точки	
1	2	от точки 1, расположенной на северо-западном углу ограждения могилы, в северо-восточном направлении на расстояние 2,74 метра до точки 2
2	3	от точки 2, расположенной на северо-восточном углу ограждения могилы, в юго-восточном направлении на расстояние 1,66 метра до точки 3
3	4	от точки 3, расположенной на юго-восточном углу ограждения могилы, в юго-западном направлении на расстояние 2,72 метра до точки 4
4	1	от точки 4, расположенной на юго-западном углу ограждения могилы, в северо-западном направлении на расстояние 1,64 метра до точки 1

Таблица характерных точек

границ территории объекта культурного наследия регионального значения «Могила Баки Идрисовича Урманче, художника (1897–1990)», 1897–1990 гг., расположенного по адресу: Республика Татарстан, г. Казань, Ново–Татарское кладбище, 5 аллея – 1 ряд справа (за памятником Г. Тукая)

№	Координаты характерных точек в местной системе координат (МСК-16)	
	X	Y
1	472544.92	1304658.12
2	472546.33	1304660.46
3	472544.91	1304661.32
4	472543.52	1304658.98
1	472544.92	1304658.12