



**ПРИКАЗ**

29.11.2023

**БОЕРЫК**

№ 932-17

г. Казань

Об утверждении границ территории объекта культурного наследия регионального значения «Памятник Виктору Тихомирнову – профессиональный революционер – большевик», 1919 г., расположенного по адресу: Республика Татарстан, г. Казань, Арское кладбище, центральная аллея, 1 ряд слева, в 5 метрах от поворота на 8-ю аллею, напротив памятников Петлякову и Тимашеву, находящихся на центральной аллее в 1 ряду справа

В соответствии с Федеральным законом от 25 июня 2002 года № 73 – ФЗ «Об объектах культурного наследия (памятниках истории и культуры) народов Российской Федерации», Законом Республики Татарстан от 1 апреля 2005 года № 60 – ЗРТ «Об объектах культурного наследия в Республике Татарстан», в целях сохранения и государственной охраны объектов культурного наследия регионального значения и их территорий, как объектов градостроительной деятельности особого регулирования, п р и к а з ы в а ю:

1. Утвердить границы территории объекта культурного наследия регионального значения «Памятник Виктору Тихомирнову – профессиональный революционер – большевик», 1919 г., расположенного по адресу: Республика Татарстан, г. Казань, Арское кладбище, центральная аллея, 1 ряд слева, в 5 метрах от поворота на 8-ю аллею, напротив памятников Петлякову и Тимашеву, находящихся на центральной аллее в 1 ряду справа, согласно приложению к настоящему приказу.

2. Отделу учета объектов культурного наследия и градостроительной деятельности обеспечить внесение сведений о границах территории объекта культурного наследия регионального значения «Памятник Виктору Тихомирнову – профессиональный революционер – большевик», 1919 г., расположенного по адресу: Республика Татарстан, г. Казань, Арское кладбище, центральная аллея, 1 ряд слева, в 5 метрах от поворота на 8-ю аллею, напротив памятников Петлякову и Тимашеву,

находящихся на центральной аллее в 1 ряду справа, в единый государственный реестр объектов культурного наследия (памятников истории и культуры) народов Российской Федерации и в Единый государственный реестр недвижимости.

3. Контроль за исполнением настоящего приказа оставляю за собой.

Председатель

A handwritten signature in blue ink, appearing to be the initials 'И.Н. Гушин'.

И.Н. Гушин

### Границы территории


объекта культурного наследия регионального значения

«Памятник Виктору Тихомирнову – профессиональный революционер – большевик », 1919 г., расположенного по адресу: Республика Татарстан, г. Казань, Арское кладбище, центральная аллея, 1 ряд слева, в 5 метрах от поворота на 8-ю аллею, напротив памятников Петлякову и Тимашеву, находящихся на центральной аллее в 1 ряду справа

### Карта (схема)






границ территории объекта культурного наследия регионального значения

«Памятник Виктору Тихомирнову – профессиональный революционер – большевик », 1919 г., расположенного по адресу: Республика Татарстан, г. Казань, Арское кладбище, центральная аллея, 1 ряд слева, в 5 метрах от поворота на 8-ю аллею, напротив памятников Петлякову и Тимашеву, находящихся на центральной аллее в 1 ряду справа



Масштаб 1:1000

Используемые условные знаки и обозначения:

	- объект культурного наследия «Памятник Виктору Тихомирнову – профессиональный революционер – большевик », 1919 г.
	- граница территории объекта культурного наследия
	- граница земельного участка
	- характерная точка границ территории объекта культурного наследия
	- кадастровый номер земельного участка

## Текстовое описание

границ территории объекта культурного наследия регионального значения «Памятник Виктору Тихомирнову – профессиональный революционер – большевик », 1919 г., расположенного по адресу: Республика Татарстан, г. Казань, Арское кладбище, центральная аллея, 1 ряд слева, в 5 метрах от поворота на 8–ю аллею, напротив памятников Петлякову и Тимашеву, находящихся на центральной аллее в 1 ряду справа

Границы территории объекта культурного наследия регионального значения «Памятник Виктору Тихомирнову – профессиональный революционер – большевик », 1919 г., расположенного по адресу: Республика Татарстан, г. Казань, Арское кладбище, центральная аллея, 1 ряд слева, в 5 метрах от поворота на 8–ю аллею, напротив памятников Петлякову и Тимашеву, находящихся на центральной аллее в 1 ряду справа, проходят:

Прохождение границ		Описание прохождения границ
от точки	до точки	
1	2	от точки 1, расположенной на северо-западном углу ограждения могилы, в северо-восточном направлении на расстояние 2,74 метра до точки 2
2	3	от точки 2, расположенной на северо-восточном углу ограждения могилы, в юго-восточном направлении на расстояние 1,58 метра до точки 3
3	4	от точки 3, расположенной на юго-восточном углу ограждения могилы, в юго-западном направлении на расстояние 2,73 метра до точки 4
4	1	от точки 4, расположенной на юго-западном углу ограждения могилы, в северо-западном направлении на расстояние 1,62 метра до точки 1

## Таблица характерных точек

границ территории объекта культурного наследия регионального значения  
«Памятник Виктору Тихомирнову – профессиональный революционер –  
большевик », 1919 г., расположенного по адресу: Республика Татарстан, г. Казань,  
Арское кладбище, центральная аллея, 1 ряд слева, в 5 метрах от поворота на 8-ю  
аллею, напротив памятников Петлякову и Тимашеву, находящихся на центральной  
аллее в 1 ряду справа

№	Координаты характерных точек в местной системе координат (МСК-16)	
	X	Y
1	476345.86	1308175.82
2	476346.12	1308178.55
3	476344.54	1308178.67
4	476344.25	1308175.96
1	476345.86	1308175.82