



ПРИКАЗ

28.11.2023

БОЕРЫК

№ 922-П

г. Казань

Об утверждении границ территории объекта культурного наследия регионального значения «Дом купца Сироткина И.Г.», XIX в., расположенного по адресу: Республика Татарстан, Верхнеуслонский муниципальный район, Майданское сельское поселение, с. Майдан, ул. Кооперативная

В соответствии с Федеральным законом от 25 июня 2002 года № 73 – ФЗ «Об объектах культурного наследия (памятниках истории и культуры) народов Российской Федерации», Законом Республики Татарстан от 1 апреля 2005 года № 60 – ЗРТ «Об объектах культурного наследия в Республике Татарстан», в целях сохранения и государственной охраны объектов культурного наследия регионального значения и их территорий, как объектов градостроительной деятельности особого регулирования, п р и к а з ы в а ю:

1. Утвердить границы территории объекта культурного наследия регионального значения «Дом купца Сироткина И.Г.», XIX в., расположенного по адресу: Республика Татарстан, Верхнеуслонский муниципальный район, Майданское сельское поселение, с. Майдан, ул. Кооперативная, согласно приложению к настоящему приказу.

2. Отделу учета объектов культурного наследия и градостроительной деятельности обеспечить внесение сведений о границах территории объекта культурного наследия регионального значения «Дом купца Сироткина И.Г.», XIX в., расположенного по адресу: Республика Татарстан, Верхнеуслонский муниципальный район, Майданское сельское поселение, с. Майдан, ул. Кооперативная, в единый государственный реестр объектов культурного наследия (памятников истории и культуры) народов Российской Федерации и в Единый государственный реестр недвижимости.

3. Контроль за исполнением настоящего приказа оставляю за собой.

Председатель

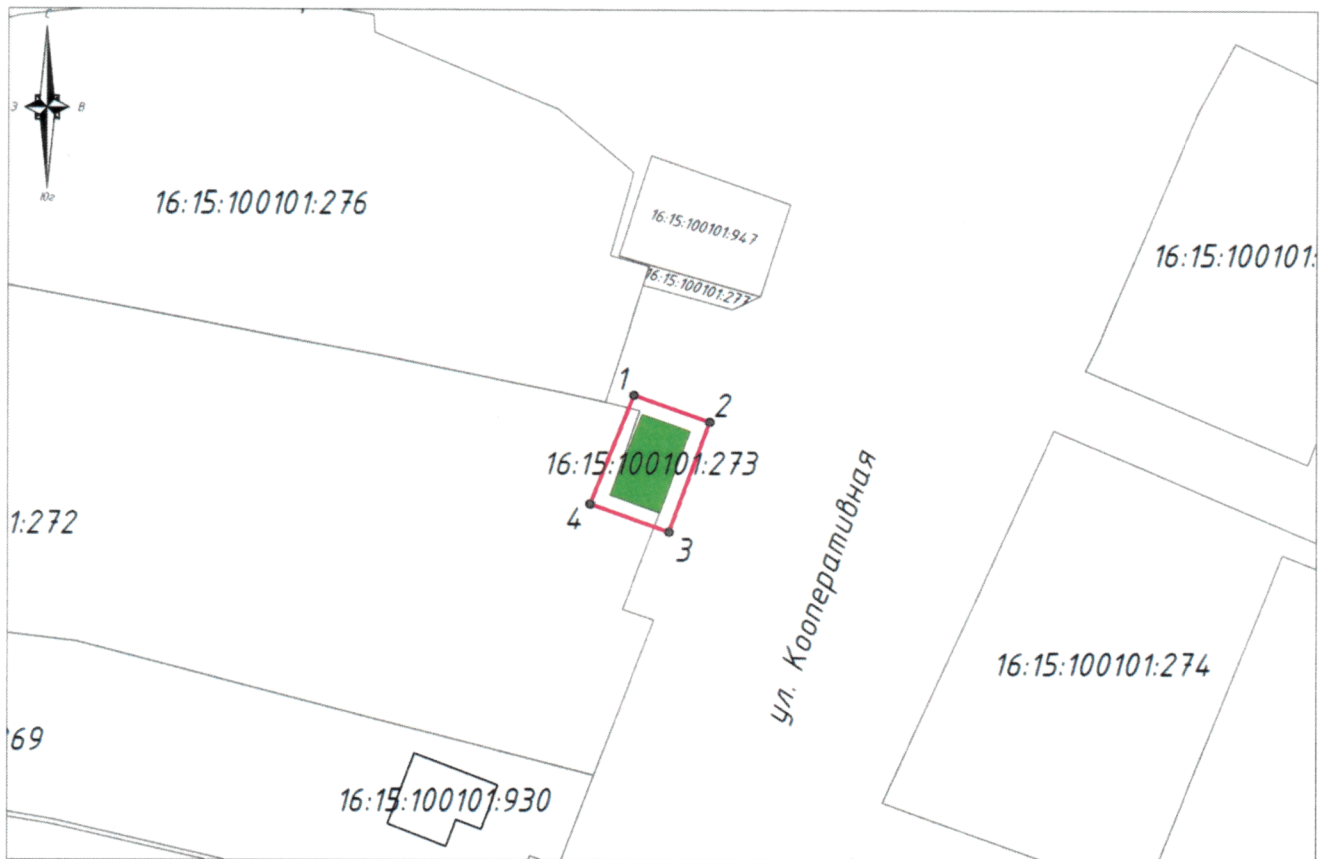
И.Н. Гушин

Границы территории

объекта культурного наследия регионального значения
«Дом купца Сироткина И.Г.», XIX в., расположенного по адресу: Республика
Татарстан, Верхнеуслонский муниципальный район, Майданское сельское
поселение, с. Майдан, ул. Кооперативная






Карта (схема)

границ территории объекта культурного наследия регионального значения
«Дом купца Сироткина И.Г.», XIX в., расположенного по адресу: Республика
Татарстан, Верхнеуслонский муниципальный район, Майданское сельское
поселение, с. Майдан, ул. Кооперативная



Масштаб 1:1000

Используемые условные знаки и обозначения:

	- объект культурного наследия «Дом купца Сироткина И.Г.», XIX в.
	- граница территории объекта культурного наследия
	- граница земельного участка
	- характерная точка границ территории объекта культурного наследия
	- кадастровый номер земельного участка

Текстовое описание

границ территории объекта культурного наследия регионального значения «Дом купца Сироткина И.Г.», XIX в., расположенного по адресу: Республика Татарстан, Верхнеуслонский муниципальный район, Майданское сельское поселение, с. Майдан, ул. Кооперативная

Границы территории объекта культурного наследия регионального значения «Дом купца Сироткина И.Г.», XIX в., расположенного по адресу: Республика Татарстан, Верхнеуслонский муниципальный район, Майданское сельское поселение, с. Майдан, ул. Кооперативная, проходят:

Прохождение границ		Описание прохождения границ
от точки	до точки	
1	2	от точки 1, расположенной на внутриквартальной территории, в юго-восточном направлении параллельно северному фасаду объекта культурного наследия, на расстоянии 10,44 метра до точки 2
2	3	от точки 2, расположенной на территории общего пользования ул. Кооперативной, в юго-западном направлении параллельно восточному фасаду объекта культурного наследия, на расстоянии 15,21 метра до точки 3
3	4	от точки 3, расположенной на территории общего пользования ул. Кооперативной, в северо-западном направлении параллельно южному фасаду объекта культурного наследия, на расстоянии 10,88 метра до точки 4
4	1	от точки 4, расположенной на внутриквартальной территории, в северо-восточном направлении параллельно западному фасаду объекта культурного наследия, на расстоянии 15,25 метра до точки 1

Таблица характерных (поворотных) точек
границ территории объекта культурного наследия регионального значения
«Дом купца Сироткина И.Г.», XIX в., расположенного по адресу: Республика
Татарстан, Верхнеуслонский муниципальный район, Майданское сельское
поселение, с. Майдан, ул. Кооперативная

№	Координаты характерных (поворотных) точек в местной системе координат (МСК-16)	
	X	Y
1	438498.46	1285279.34
2	438494.94	1285289.17
3	438480.66	1285283.94
4	438484.30	1285273.68
1	438498.46	1285279.34