



**ПРИКАЗ**

28.11.2023

**БОЕРЫК**

№ 917-П

г. Казань

Об утверждении границ территории объекта культурного наследия регионального значения «Церковь Святой Троицы», 1792 г. (1837 г.), расположенного по адресу: Республика Татарстан, Верхнеуслонский муниципальный район, с. Кильдеево, ул. Центральная

В соответствии с Федеральным законом от 25 июня 2002 года № 73 – ФЗ «Об объектах культурного наследия (памятниках истории и культуры) народов Российской Федерации», Законом Республики Татарстан от 1 апреля 2005 года № 60 – ЗРТ «Об объектах культурного наследия в Республике Татарстан», в целях сохранения и государственной охраны объектов культурного наследия регионального значения и их территорий, как объектов градостроительной деятельности особого регулирования, п р и к а з ы в а ю:

1. Утвердить границы территории объекта культурного наследия регионального значения «Церковь Святой Троицы», 1792 г. (1837 г.), расположенного по адресу: Республика Татарстан, Верхнеуслонский муниципальный район, с. Кильдеево, ул. Центральная, согласно приложению к настоящему приказу.

2. Отделу учета объектов культурного наследия и градостроительной деятельности обеспечить внесение сведений о границах территории объекта культурного наследия регионального значения «Церковь Святой Троицы», 1792 г. (1837 г.), расположенного по адресу: Республика Татарстан, Верхнеуслонский муниципальный район, с. Кильдеево, ул. Центральная, в единый государственный реестр объектов культурного наследия (памятников истории и культуры) народов Российской Федерации и в Единый государственный реестр недвижимости.

3. Контроль за исполнением настоящего приказа оставляю за собой.

Председатель

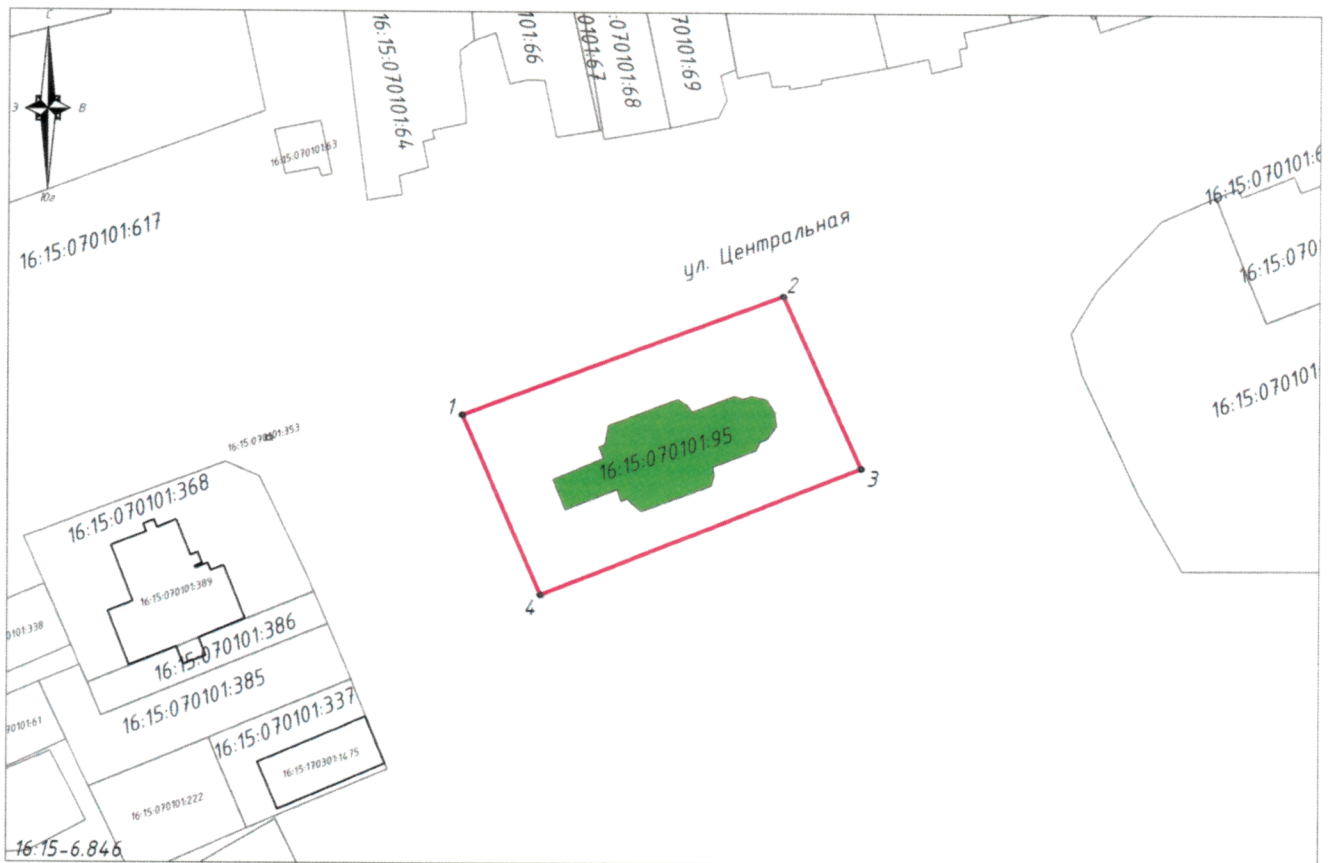
И.Н. Гуцин

### Границы территории

объекта культурного наследия регионального значения  
«Церковь Святой Троицы», 1792 г. (1837 г.), расположенного по адресу: Республика  
Татарстан, Верхнеуслонский муниципальный район, с. Кильдеево, ул. Центральная





### Карта (схема)

границ территории объекта культурного наследия регионального значения  
«Церковь Святой Троицы», 1792 г. (1837 г.), расположенного по адресу: Республика  
Татарстан, Верхнеуслонский муниципальный район, с. Кильдеево, ул. Центральная



Масштаб 1:1000

Используемые условные знаки и обозначения:

	- объект культурного наследия «Церковь Святой Троицы», 1792 г. (1837 г.)
	- граница территории объекта культурного наследия
	- граница земельного участка
	- характерная точка границ территории объекта культурного наследия
<b>16:15:070101:611</b>	- кадастровый номер земельного участка

## Текстовое описание

границ территории объекта культурного наследия регионального значения «Церковь Святой Троицы», 1792 г. (1837 г.), расположенного по адресу: Республика Татарстан, Верхнеуслонский муниципальный район, с. Кильдеево, ул. Центральная

Границы территории объекта культурного наследия регионального значения «Церковь Святой Троицы», 1792 г. (1837 г.), расположенного по адресу: Республика Татарстан, Верхнеуслонский муниципальный район, с. Кильдеево, ул. Центральная, проходят:

Прохождение границ		Описание прохождения границ
от точки	до точки	
1	2	от точки 1, расположенной на северо-западном углу земельного участка с кадастровым номером 16:15:070101:611, в северо-восточном направлении вдоль границы земельного участка, на расстояние 63,81 метра до точки 2
2	3	от точки 2, расположенной на северо-восточном углу земельного участка с кадастровым номером 16:15:070101:611, в юго-восточном направлении вдоль границы земельного участка, на расстояние 35,41 метра до точки 3
3	4	от точки 3, расположенной на юго-восточном углу земельного участка с кадастровым номером 16:15:070101:611, в юго-западном направлении вдоль границы земельного участка, на расстояние 64,10 метра до точки 4
4	1	от точки 4, расположенной на юго-западном углу земельного участка с кадастровым номером 16:15:070101:611, в северо-западном направлении вдоль границы земельного участка, на расстояние 36,61 метра до точки 1

## Таблица характерных (поворотных) точек

границ территории объекта культурного наследия регионального значения  
«Церковь Святой Троицы», 1792 г. (1837 г.), расположенного по адресу: Республика  
Татарстан, Верхнеуслонский муниципальный район, с. Кильдеево, ул. Центральная

а

№	Координаты характерных (поворотных) точек в местной системе координат (МСК-16)	
	X	Y
1	448125.79	1276444.34
2	448148.24	1276504.07
3	448115.93	1276518.55
4	448092.24	1276458.99
1	448125.79	1276444.34