



ПРИКАЗ

29.11.2023

БОЕРЫК

№ 928-17

г. Казань

Об утверждении границ территории объекта культурного наследия местного (муниципального) значения «Магазин и склад Н.П. Полосухина», XIX в., расположенного по адресу: Республика Татарстан, Тетюшский муниципальный район, г. Тетюши, ул. Горького, 28, 32

В соответствии с Федеральным законом от 25 июня 2002 года № 73-ФЗ «Об объектах культурного наследия (памятниках истории и культуры) народов Российской Федерации», Законом Республики Татарстан от 1 апреля 2005 года № 60 - ЗРТ «Об объектах культурного наследия в Республике Татарстан», в целях сохранения и государственной охраны объектов культурного наследия местного (муниципального) значения и их территорий, как объектов градостроительной деятельности особого регулирования, п р и к а з ы в а ю:

1. Утвердить границы территории объекта культурного наследия местного (муниципального) значения «Магазин и склад Н.П. Полосухина», XIX в., расположенного по адресу: Республика Татарстан, Тетюшский муниципальный район, г. Тетюши, ул. Горького, 28, 32, согласно приложению к настоящему приказу.

2. Отделу учета объектов культурного наследия и градостроительной деятельности обеспечить внесение сведений о границах территории объекта культурного наследия местного (муниципального) значения «Магазин и склад Н.П. Полосухина», XIX в., расположенного по адресу: Республика Татарстан, Тетюшский муниципальный район, г. Тетюши, ул. Горького, 28, 32, в единый государственный реестр объектов культурного наследия (памятников истории и культуры) народов Российской Федерации и в Единый государственный реестр недвижимости.

3. Контроль за исполнением настоящего приказа оставляю за собой.

Председатель

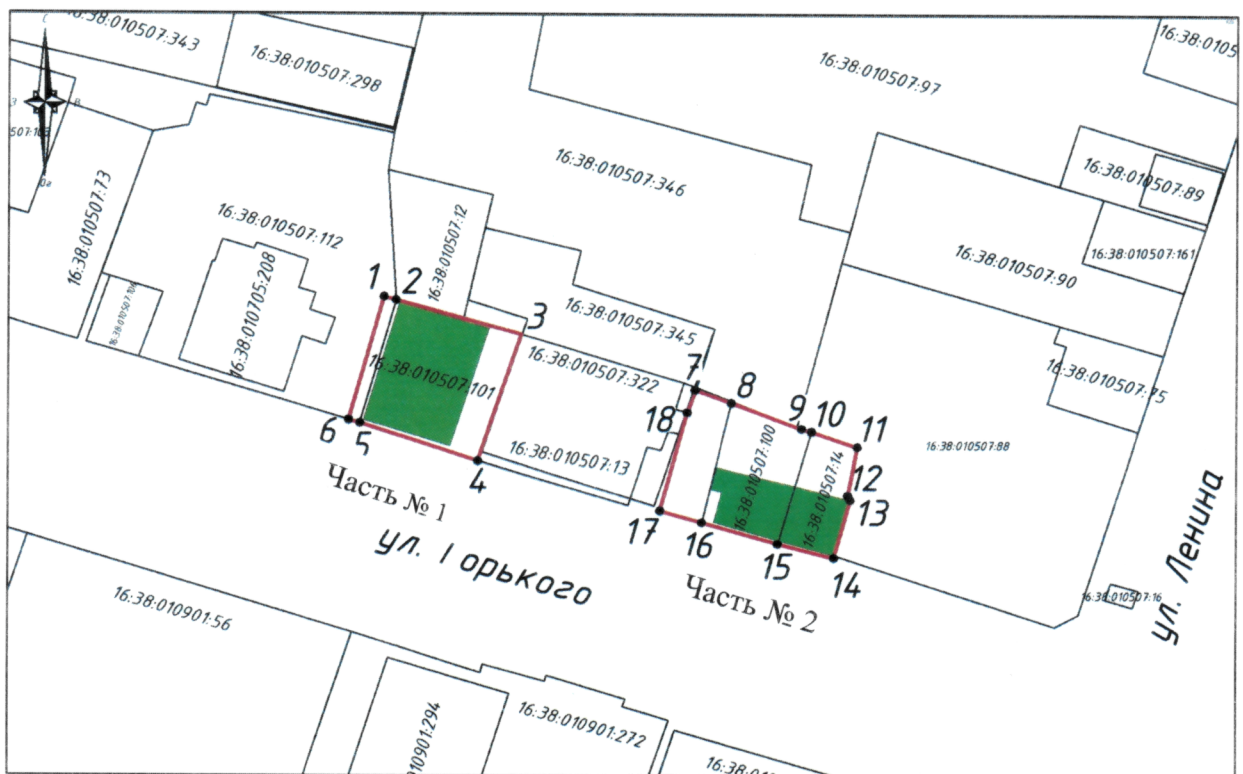
И.Н. Гушин

Границы территории

объекта культурного наследия местного (муниципального) значения
«Магазин и склад Н.П. Полосухина», XIX в., расположенного по адресу: Республика
Татарстан, Тетюшский муниципальный район, г. Тетюши, ул. Горького, 28, 32





Карта (схема)

границ территории объекта культурного наследия местного
(муниципального) значения «Магазин и склад Н.П. Полосухина», XIX в.,
расположенного по адресу: Республика Татарстан, Тетюшский муниципальный
район, г. Тетюши, ул. Горького, 28, 32



Масштаб 1:1000

Используемые условные знаки и обозначения:

	- объект культурного наследия «Магазин и склад Н.П. Полосухина», XIX в.
	- граница территории объекта культурного наследия
	- граница земельного участка
	- характерная точка границ территории объекта культурного наследия
16:38:010507:13	- кадастровый номер земельного участка

Текстовое описание

границ территории объекта культурного наследия местного (муниципального) значения «Магазин и склад Н.П. Полосухина», XIX в., расположенного по адресу: Республика Татарстан, Тетюшский муниципальный район, г. Тетюши, ул. Горького, 28, 32

Границы территории объекта культурного наследия местного (муниципального) значения «Магазин и склад Н.П. Полосухина», XIX в., расположенного по адресу: Республика Татарстан, Тетюшский муниципальный район, г. Тетюши, ул. Горького, 28, 32, проходят:

Прохождение границ		Описание прохождения границ
от точки	до точки	
1	2	3
Часть № 1		
1	3	от точки 1, расположенной на внутриквартальной территории, в юго-восточном направлении вдоль границы земельного участка с кадастровым номером 16:38:010507:101, на расстояние 15,86 метра, через точку 2 до точки 3
3	4	от точки 3, расположенной на северо-восточном углу земельного участка с кадастровым номером 16:38:010507:101, в юго-западном направлении вдоль границы земельного участка, на расстояние 15,29 метра до точки 4
4	6	от точки 4, расположенной на юго-восточном углу земельного участка с кадастровым номером 16:38:010507:101, в северо-западном направлении вдоль границы земельного участка, на расстояние 14,96 метра, через точку 5 до точки 6
6	1	от точки 6, расположенной на южной границе земельного участка с кадастровым номером 16:38:010507:112, в северо-восточном направлении вдоль восточного края транспортного проезда, на расстояние 14,71 метра до точки 1
Часть № 2		
7	11	от точки 7, расположенной на внутриквартальной территории, в юго-восточном направлении вдоль границы земельных участков с кадастровыми номерами 16:38:010507:100 и далее 16:38:010507:14, на расстояние 18,92 метра, через точки 8, 9, 10 до точки 11
11	14	от точки 11, расположенной на северо-восточном углу земельного участка с кадастровым номером 16:38:010507:14, в юго-западном направлении вдоль границы земельного участка, на расстояние 13,15 метра, через точки 12, 13, до точки 14

1	2	3
14	17	от точки 4, расположенной на юго-восточном углу земельного участка с кадастровым номером 16:38:010507:14, в северо-западном направлении вдоль границы земельных участков с кадастровыми номерами 16:38:010507:14 и далее 16:38:010507:100, на расстояние 19,86 метра, через точки 15, 16 до точки 17
17	7	от точки 17, расположенной на красной линии застройки ул. Горького, в северо-восточном направлении вдоль оси восточной границы земельного участка с кадастровым номером 16:38:010507:13, на расстояние 14,45 метра, через точку 18 до точки 7

Таблица характерных точек

границ территории объекта культурного наследия местного (муниципального) значения «Магазин и склад Н.П. Полосухина», XIX в., расположенного по адресу: Республика Татарстан, Тетюшский муниципальный район, г. Тетюши, ул. Горького, 28, 32

№	Координаты характерных точек в местной системе координат (МСК-16)	
	X	Y
Часть № 1		
1	380826.17	1287478.93
2	380825.79	1287480.25
3	380821.84	1287494.11
4	380807.32	1287489.31
5	380811.58	1287476.33
6	380811.96	1287475.09
1	380826.17	1287478.93
Часть № 2		
7	380815.46	1287513.38
8	380813.95	1287517.31
9	380811.00	1287525.00
10	380810.67	1287526.10
11	380808.93	1287531.13
12	380803.33	1287530.07
13	380802.82	1287530.31
14	380796.16	1287528.54
15	380797.79	1287522.41
16	380800.23	1287514.04
17	380801.57	1287509.44
18	380812.88	1287512.40
7	380815.46	1287513.38