



**ПРИКАЗ**

*28.11.2023*

**БОЕРЫК**

№ *911-17*

г. Казань

Об утверждении границ территории объекта культурного наследия регионального значения «Здание, в котором с 13.11.1941 по 13.06.1942 жил белорусский советский поэт Янка Купала» 13.11.1941 – 13.06.1942 гг., расположенного по адресу: Республика Татарстан, Верхнеуслонский муниципальный район, Печищенское сельское поселение, с. Печищи, ул. Калинина, д. 5

В соответствии с Федеральным законом от 25 июня 2002 года № 73 – ФЗ «Об объектах культурного наследия (памятниках истории и культуры) народов Российской Федерации», Законом Республики Татарстан от 1 апреля 2005 года № 60 – ЗРТ «Об объектах культурного наследия в Республике Татарстан», в целях сохранения и государственной охраны объектов культурного наследия регионального значения и их территорий, как объектов градостроительной деятельности особого регулирования, п р и к а з ы в а ю:

1. Утвердить границы территории объекта культурного наследия регионального значения «Здание, в котором с 13.11.1941 по 13.06.1942 жил белорусский советский поэт Янка Купала», 13.11.1941 – 13.06.1942 гг., расположенного по адресу: Республика Татарстан, Верхнеуслонский муниципальный район, Печищенское сельское поселение, с. Печищи, ул. Калинина, д. 5, согласно приложению к настоящему приказу.

2. Отделу учета объектов культурного наследия и градостроительной деятельности обеспечить внесение сведений о границах территории объекта культурного наследия регионального значения «Здание, в котором с 13.11.1941 по 13.06.1942 жил белорусский советский поэт Янка Купала», 13.11.1941 – 13.06.1942 гг., расположенного по адресу: Республика Татарстан,

Верхнеуслонский муниципальный район, Печищенское сельское поселение, с. Печищи, ул. Калинина, д. 5, в единый государственный реестр объектов культурного наследия (памятников истории и культуры) народов Российской Федерации и в Единый государственный реестр недвижимости.

3. Контроль за исполнением настоящего приказа оставляю за собой.

Председатель

A handwritten signature in blue ink, appearing to be 'И.Н. Гушин', written in a cursive style.

И.Н. Гушин

## Границы территории

объекта культурного наследия регионального значения  
«Здание, в котором с 13.11.1941 по 13.06.1942 жил белорусский советский поэт Янка  
Купала», 13.11.1941 – 13.06.1942 гг., расположенного по адресу: Республика  
Татарстан, Верхнеуслонский муниципальный район, Печищенское сельское  
поселение, с. Печищи, ул. Калинина, д. 5





### Карта (схема)

границ территории объекта культурного наследия регионального значения  
«Здание, в котором с 13.11.1941 по 13.06.1942 жил белорусский советский поэт Янка  
Купала», 13.11.1941 – 13.06.1942 гг., расположенного по адресу: Республика  
Татарстан, Верхнеуслонский муниципальный район, Печищенское сельское  
поселение, с. Печищи, ул. Калинина, д. 5



Масштаб 1:1000

Используемые условные знаки и обозначения:

	- объект культурного наследия «Здание, в котором с 13.11.1941 по 13.06.1942 жил белорусский советский поэт Янка Купала», 13.11.1941 – 13.06.1942 гг.
	- граница территории объекта культурного наследия
	- граница земельного участка
	- характерная точка границ территории объекта культурного наследия
<b>16:15:160104:1</b>	- кадастровый номер земельного участка

### Картографическое описание

границ территории объекта культурного наследия регионального значения «Здание, в котором с 13.11.1941 по 13.06.1942 жил белорусский советский поэт Янка Купала», 13.11.1941 – 13.06.1942 гг., расположенного по адресу: Республика Татарстан, Верхнеуслонский муниципальный район, Печищенское сельское поселение, с. Печищи, ул. Калинина, д. 5

Границы территории объекта культурного наследия регионального значения «Здание, в котором с 13.11.1941 по 13.06.1942 жил белорусский советский поэт Янка Купала», 13.11.1941 – 13.06.1942 гг., расположенного по адресу: Республика Татарстан, Верхнеуслонский муниципальный район, Печищенское сельское поселение, с. Печищи, ул. Калинина, д. 5, проходят:

Прохождение границ		Описание прохождения границ
от точки	до точки	
1	2	от точки 1, расположенной на внутриквартальной территории, в северо-восточном направлении, на расстояние 24,55 метра до точки 2
2	3	от точки 2, расположенной на внутриквартальной территории, в юго-восточном направлении, на расстояние 18,13 метра до точки 3
3	4	от точки 3, расположенной на внутриквартальной территории, в юго-западном направлении, на расстояние 28,84 метра до точки 4
4	1	от точки 4, расположенной на внутриквартальной территории, в северо-западном направлении вдоль юго-западной границы объекта капитального строительства с кадастровым номером 16:15:160101:440, на расстояние 18,92 метра, через точки 5, 6, 7 до точки 1

Таблица характерных (поворотных) точек  
границ территории объекта культурного наследия регионального значения  
«Здание, в котором с 13.11.1941 по 13.06.1942 жил белорусский советский поэт  
Янка Купала», 13.11.1941 – 13.06.1942 гг., расположенного по адресу: Республика  
Татарстан, Верхнеуслонский муниципальный район, Печищенское сельское  
поселение, с. Печищи, ул. Калинина, д. 5

№	Координаты характерных (поворотных) точек в местной системе координат (МСК-16)	
	X	Y
1	474964.49	1295150.06
2	474984.92	1295163.68
3	474974.90	1295178.79
4	474950.88	1295162.83
5	474953.55	1295159.45
6	474955.91	1295158.57
7	474963.23	1295151.63
1	474964.49	1295150.06