



ПРИКАЗ

28.11.2023

БОЕРЫК

№ *908-17*

г. Казань

Об утверждении границ территории объекта культурного наследия местного (муниципального) значения «Чайная Чембарцевых, XIX в.», расположенного по адресу: Республика Татарстан, г.Тетюши, ул.Ленина, д. 72

В соответствии с Федеральным законом от 25 июня 2002 года № 73 - ФЗ «Об объектах культурного наследия (памятниках истории и культуры) народов Российской Федерации», Законом Республики Татарстан от 1 апреля 2005 года № 60 - ЗРТ «Об объектах культурного наследия в Республике Татарстан», в целях сохранения и государственной охраны объектов культурного наследия местного (муниципального) значения и их территорий, как объектов градостроительной деятельности особого регулирования, п р и к а з ы в а ю:

1. Утвердить границы территории объекта культурного наследия местного (муниципального) значения «Чайная Чембарцевых, XIX в.», расположенного по адресу: Республика Татарстан, г.Тетюши, ул.Ленина, д. 72, согласно приложению к настоящему приказу.

2. Отделу учета объектов культурного наследия и градостроительной деятельности обеспечить внесение сведений о границах территории объекта культурного наследия местного (муниципального) значения «Чайная Чембарцевых, XIX в.», расположенного по адресу: Республика Татарстан, г.Тетюши, ул.Ленина, д. 72, в единый государственный реестр объектов культурного наследия (памятников истории и культуры) народов Российской Федерации и в Единый государственный реестр недвижимости.

3. Контроль за исполнением настоящего приказа оставляю за собой.

Председатель

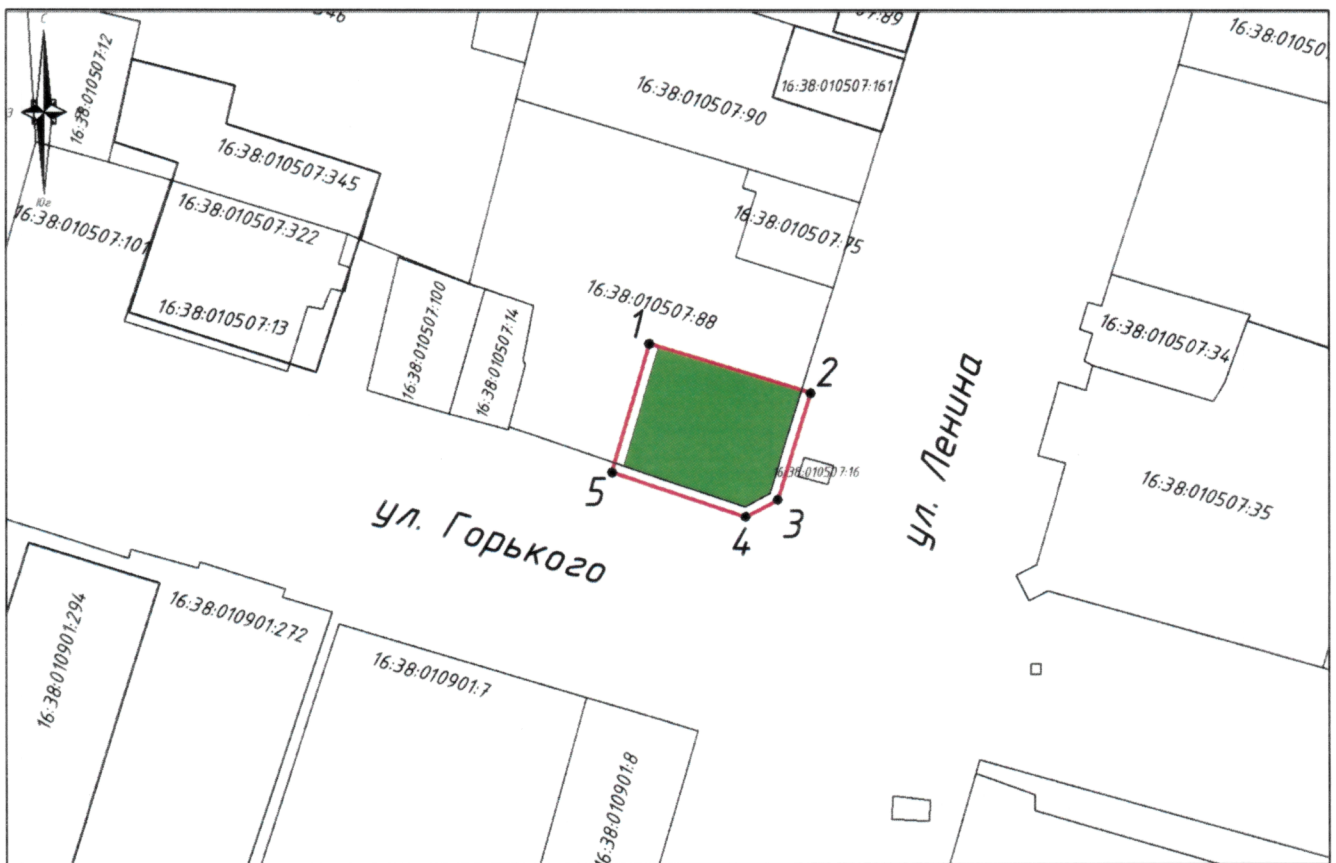
И.Н. Гуцин

Границы территории

объекта культурного наследия местного (муниципального) значения
«Чайная Чембарцевых, XIX в.», расположенного по адресу: Республика Татарстан,
г.Тетюши, ул.Ленина, д. 72





Карта (схема)

границ территории объекта культурного наследия местного (муниципального)
значения «Чайная Чембарцевых, XIX в.», расположенного по адресу: Республика
Татарстан, г.Тетюши, ул.Ленина, д. 72



Масштаб 1:1000

Используемые условные знаки и обозначения:

	- объект культурного наследия «Чайная Чембарцевых, XIX в.»
	- граница территории объекта культурного наследия
	- граница земельного участка
	- характерная точка границ территории объекта культурного наследия
16:37:010507:88	- кадастровый номер земельного участка

Текстовое описание

границ территории объекта культурного наследия местного (муниципального) значения «Чайная Чембарцевых, XIX в.», расположенного по адресу: Республика Татарстан, г.Тетюши, ул.Ленина, д. 72

Границы территории объекта культурного наследия местного (муниципального) значения «Чайная Чембарцевых, XIX в.», расположенного по адресу: Республика Татарстан, г.Тетюши, ул.Ленина, д. 72, проходят:

Прохождение границ		Описание прохождения границ
от точки	до точки	
1	2	от точки 1, расположенной на внутриквартальной территории, в юго-восточном направлении вдоль оси стыковки зданий, на расстояние 17,29 метра до точки 2
2	3	от точки 2, расположенной на западной границе земельного участка с кадастровым номером 16:38:000000:1013, в юго-западном направлении вдоль ул. Ленина, на расстояние 11,46 метра до точки 3
3	4	от точки 3, расположенной на тротуаре ул. Ленина, в юго-западном направлении, на расстояние 3,74 метра до точки 4
4	5	от точки 4, расположенной на тротуаре ул. Горького, в северо-западном направлении, на расстояние 14,48 метра до точки 5
5	1	от точки 5, расположенной на тротуаре ул. Горького, в северо-восточном направлении вдоль западного края навеса, примыкающего к зданию, на расстояние 13,74 метра до точки 1

Таблица характерных (поворотных) точек
границ территории объекта культурного наследия местного (муниципального)
значения «Чайная Чембарцевых, XIX в.», расположенного по адресу: Республика
Татарстан, г.Тетюши, ул.Ленина, д. 72

№	Координаты характерных (поворотных) точек в местной системе координат (МСК-16)	
	X	Y
1	380805.00	1287543.01
2	380799.91	1287559.54
3	380788.96	1287556.15
4	380787.17	1287552.85
5	380791.82	1287539.14
1	380805.00	1287543.01